

Torremotxa (Nules, Castellón): posible atalaya de época andalusí

José M^a García Fuertes*
Isabel Moraño Poblador*
Jose Manuel de Antonio Ota^{**}

Resumen

Presentamos unos restos arqueológicos localizados en la partida de Torremotxa (Nules, Castellón), los cuales identificamos, por su técnica constructiva, rasgos arquitectónicos y emplazamiento con una torre andalusí, a nuestro entender, clave dentro de la estructuración y control del territorio, especialmente entre los castillos de Shûn (Uixó) y Nules.

Palabras clave: Torre, territorio, Andalusí, Plana Baixa, SHUN (Uixó), Nules.

Abstract

We are introducing some archeological remains, located in Torremotxa Part (Nules, Castellón), which we identify by their structural technique, architectonic features and location with an andalusi tower. As we understand it is key within the urban planning and control of the territory, mainly between the Shûn (Uxó) and Nules castles.

Keywords: Tower, Territory, Andalusí, Plana Baixa, SHUN (Uixó), Nules.

ANTECEDENTES

La partida de Torremotxa, perteneciente al término municipal de Nules, queda localizada a unos dos kilómetros al sur de dicha localidad (Fig. 1). Conformada por terrenos pertenecientes a la llanura litoral, actualmente parcelados y dedicados tradicionalmente al cultivo de naranjos, es conocida desde el punto de vista patrimonial por alberga los restos del yacimiento de época romana de igual topónimo (Felip-Vicent, 1991).

Durante las últimas décadas del siglo pasado, algunas de las parcelas de la zona se utilizaron como cantera de arcillas y gravas, las cuales, una vez abandonadas, fueron reutilizadas como verdederos. En uno de los cortes de estos últimos, a finales del año 2000, como consecuencia de las escorrentías y desplomes de frentes de cantera, quedó al descubierto parte de un enterramiento de *tegulae* y, a escasos 3 m de éste, los restos de una estructura seccionada por los trabajos de extracción (Fig. 2).

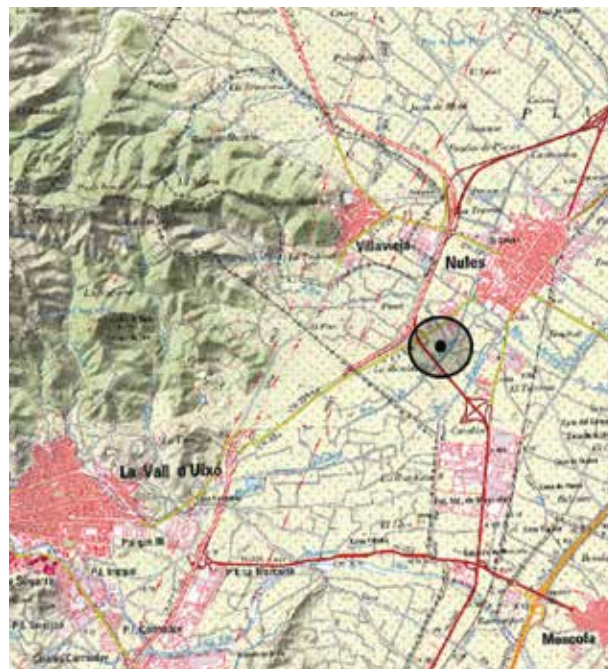


Figura 1. Localización torre de Torremotxa (Nules, castellón).

* Arqueolegs CB. Avenida Corazón de Jesús, 125, 5^o-9^a. 12600 La Vall d'Uixó. <arqueolegscb@arqueolegscb.com.>

** C/ Marquesa Fuente El Sol, 11, 12300 <Morellavestigis@yahoo.es.>



Figura 2. Vista de los restos en el momento de su hallazgo.

Dichos restos, inicialmente, por su proximidad, fueron asociados con la mencionada villa romana de Torremotxa, situada tan solo a unos 200 metros del lugar, barajándose la posibilidad de que pudieran corresponder a una necrópolis, bien enterramiento y monumento funerario, bien sepultura junto a una antigua vía o camino, dada la similitud que ofrecía el corte de la mencionada estructura con el *rudus* de las calzadas romanas.

En vista de la desprotección en la que quedaban los restos, Vicent Felip Semper, Director del Museo de Medallística "Enrique Giner" de Nules, inició los trámites pertinentes para la ejecución de una actuación arqueológica de urgencia que permitiera su exhumación y documentación. Sin embargo, durante el proceso, el enterramiento, fue objeto de un expolio que ocasionó la pérdida de las *tegulae* visibles y la alteración de los niveles estratigráficos, inclusive del esqueleto, además de la posible pérdida del ajuar funerario que lo acompañaba.

Debido a las circunstancias acaecidas y dado que sólo se contaba con autorización para actuar en una estrecha franja de terreno, correspondiente al margen de seguridad de la cantera y el huerto colindante, el objetivo primordial de la actuación arqueológica, se centró en la excavación sistemática de lo que quedaba de la sepultura romana y en la documentación de los restos constructivos que la acompañaban.

SITUACIÓN Y EMPLAZAMIENTO

Los restos intervenidos quedan localizados a 1'5 kilómetros al S de la población de Nules y a unos 250 m al SE del Cementerio Municipal. En concreto, se sitúan en el ángulo meridional de la parcela 448 del polígono 29 del término municipal,

junto a su linde con la parcela 449 y a escasos metros del camino de acceso y servicio a dichas parcelas (Fig.1).

Sus coordenadas cartográficas son: 742160-4413948 (ETRS89-30N).

EL TOPÓNIMO TORREMOTXA

El topónimo *Torremotxa* queda constatado por primera vez en un documento fechado en 1310. Claro testimonio, para Felip y Vicent (1991, 11), de una importante construcción que en esas fechas ya está "*motxa*", es decir, arruinada.

Según nos confirmó V. Felip, el referido documento, trata de la venta de la "Pobla de Nules", realizada por Ramón de Moncada, señor del Castelló de Nules, a Berenguer Tovía. En él se precisan con toda claridad los límites de dicha venta, siendo éstos "*la Serraleta*", el "*Barranc de la Font Fedra*", "*Camí de la Torre motxa*", "*L'Aljub*", *Terme de Moncofa* y *Terme de Mascarell*".

LA ESTRUCTURA DOCUMENTADA

Realmente se trata de los vestigios de una construcción muy mal conservada, arrasada en su parte superior y seccionada por su costado oriental (Fig. 3 y 4). Los restos documentados corresponden a su cimentación o base, aparentemente de planta cuadrangular, aunque desconocemos sus dimensiones exactas, no solo por la afección que presenta sino también por la imposibilidad de excavarla en su totalidad al prolongarse bajo la propiedad vecina (Fig. 8).

En el eje NO-SE tiene, al menos, 8'20 m de ancho y el alzado conservado es de unos 1'90/2 m. En éste se diferencian dos tramos. El inferior, de unos 1'50/1'60 m. de alto, se levanta mediante 8 hiladas de bolos, de 15-20 cms, de grosor cada



Figura 3. Vista de los restos de la torre de Torremotxa.



Figura 4. Vista frontal de la estructura.

una, caracterizadas por el espigado que conforman dichos mampuestos, los cuales quedan unidos con mortero de barro (Fig. 5 a 7). El superior conforma una solera, de unos 35/40 cm. de espesor, más compacta y resistente, realizada con dos hiladas de bolos, de tamaño medio, también en disposición espigada, pero, en este caso, unidos con mortero de cal y barro, rematada con una especie de “enmorrillado”, realizado con pequeñas



Figura 5. Vista lateral occidental.



Figura 6. Vista lateral oriental.

pedras bien dispuestas, cubiertas con una lechada de mortero de cal, a modo de pavimento.

La inexistencia o indicios de muros de cierre y de restos constructivos en el entorno (mampuestos, sillares...) nos lleva a pensar que el alzado de los cuerpos superiores, quizás, se levantó mediante la técnica del tapial.



Figura 7. Detalle técnica constructiva.

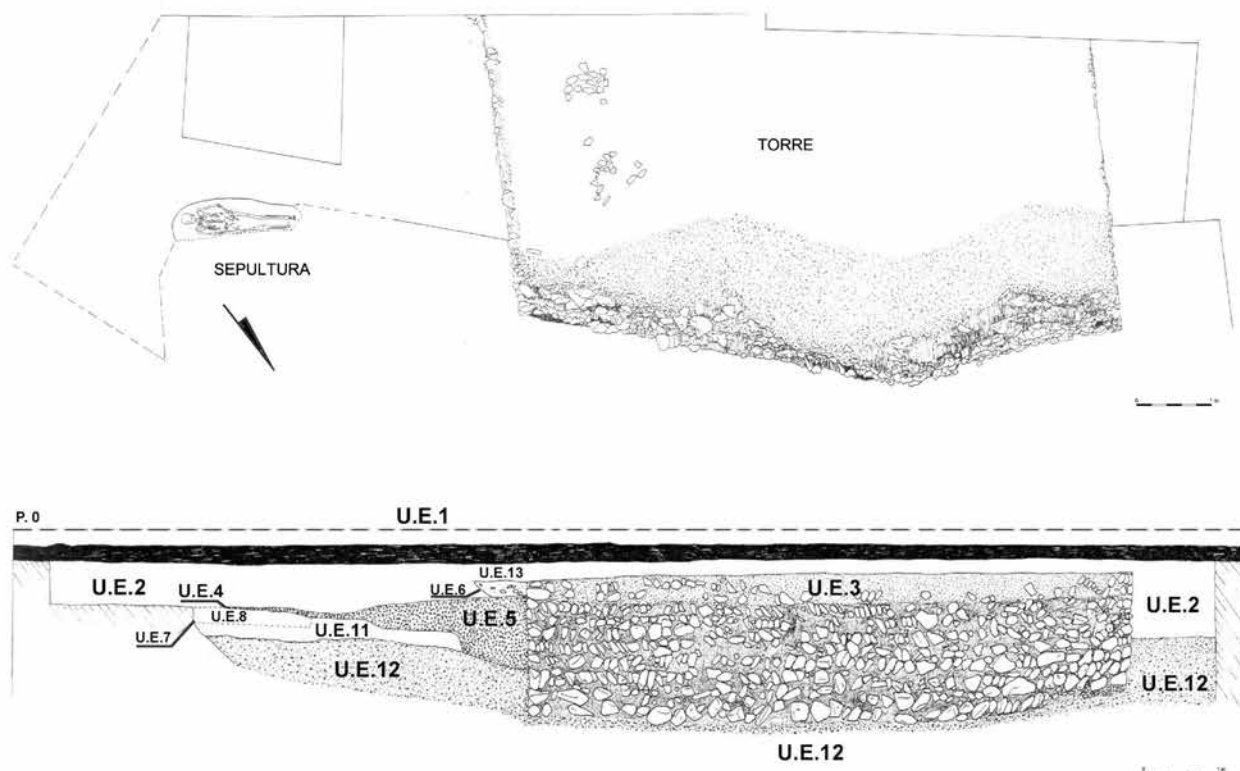


Figura 8. Planta y sección torre de Torremotxa.

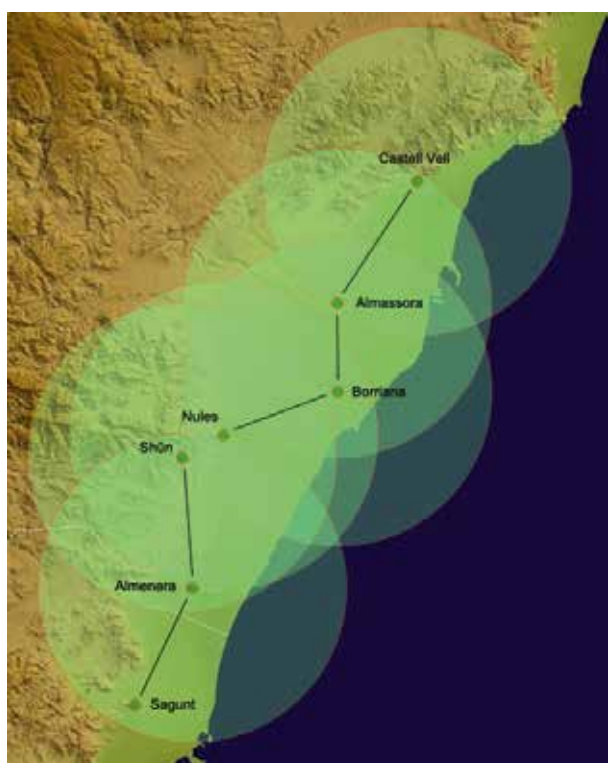


Figura 9. Campo visual efectivo fortalezas. Diámetro 12 km.

Dadas sus dimensiones, para su construcción fue necesaria la apertura, en el terreno natural, de un pozo de cimentación, con rampa de acceso por su lado SE, de unos 2 m. de profundidad y unos 8'50 m. de longitud.

La técnica constructiva observada recuerda claramente a ciertas construcciones de la antigüedad tardía y, especialmente, a cimentaciones de murallas y torres peninsulares de época islámica. En este sentido, debemos resaltar su similitud con aquellas datadas en la ciudad de Valencia en los s. IX-X (López, Marín, Martínez, Matamotros, 1994) o con las de tapia calicostrada y cronología más avanzada dentro del periodo andalusí, documentadas en el Castillo de Nules (García, Moraño, 2013).

CRONOLOGÍA

Resulta sumamente difícil, por no decir imposible, con los indicios que actualmente disponemos, aportar la cronología absoluta de la mencionada construcción. De hecho, tan solo se ha recuperado un fragmento de *tegulae* reutilizado en ella.

La secuencia estratigráfica documentada indica claramente que la edificación se dispone por

encima y corta parcialmente a la sepultura romana que allí se encontraba, fechada a mediados del s. II d.C., la cual se convierte en el único término “*post quem*” obtenido. El término “*ante quem*” nos lo proporciona la documentación escrita de principios del siglo XIV arriba comentada.

Por tanto, sólo contamos con una datación relativa, demasiado amplia, comprendida entre el s. III y el XIII d.C. Tan solo los paralelos existentes en relación a su técnica constructiva y un somero análisis de su emplazamiento con respecto a otros enclaves nos llevan a encuadrarla dentro de las primeras fases del periodo andalusí.

CONCLUSIONES

Como decíamos, las características constructivas de la edificación, especialmente su planta y dimensiones, nos llevan a identificarla con una torre defensiva o de vigilancia de época andalusí.

La distribución espacial en la llanura litoral de los principales núcleos defensivos de época islámica nos muestra un módulo genérico de unos 11 km., (con una horquilla de entre los 10/12 Km.) de distancia entre ellos, considerando que sobrepasada dicha medida se pierde la visibilidad sobre el territorio circundante a cada enclave y, por tanto, su control directo.

Partiendo de esa premisa se constata la existencia de un control efectivo del sector meridional de la llanura litoral, desde Murviedro hasta Shûn (Uixó), a través de Almenara, y del septentrional, desde el Castell Vell de Castelló hasta el Castell de Nules, a través del Castell d’Almassora y Burriana, produciéndose, sin embargo, una zona de vacío o desconexión visual en la parte central, es decir, entre el Castillo de Shûn (Uixó) y el de Nules a pesar de su proximidad (Fig. 9 y 10), vacío que quedaría suplido con la torre de Torremotxa, levantada en

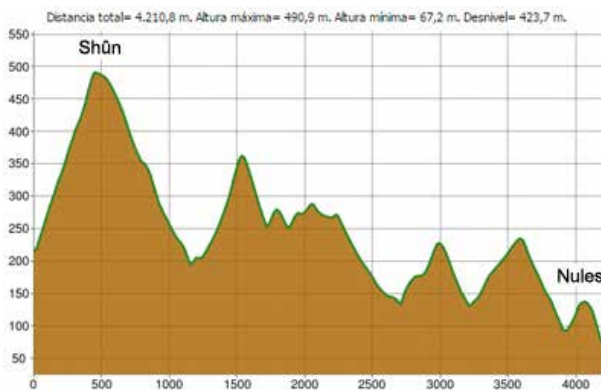


Figura 10. Perfil topográfico entre el Castell de Shûn y Nules.

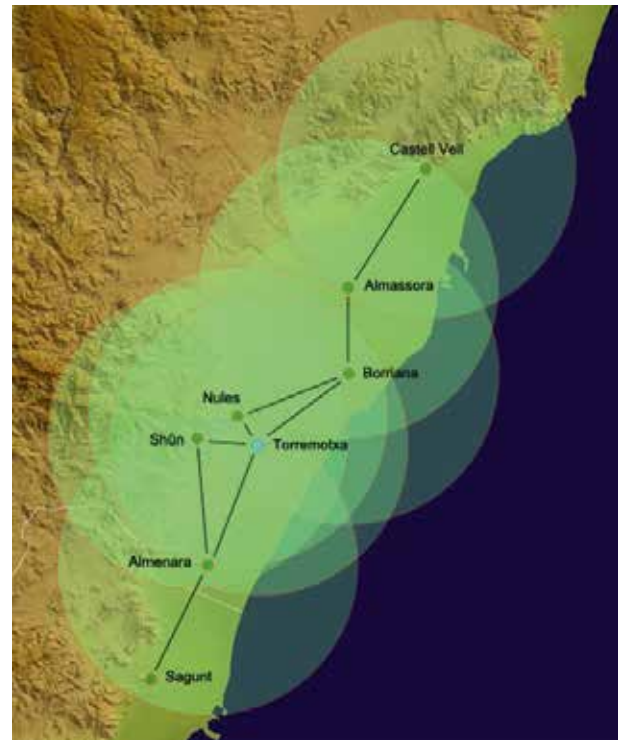


Figura 11. Visibilidad entre fortalezas y Torremotxa. Diámetro 12 km.

una posición intermedia entre ambas fortificaciones (Fig. 11, 12 y 13).

Los datos son escasos, pero, la ausencia total de indicios y vestigios que suelen derivarse de otro tipo de asentamientos islámicos, como las alquerías, unido a su tipología arquitectónica, nos lleva a relacionar los restos documentados con una

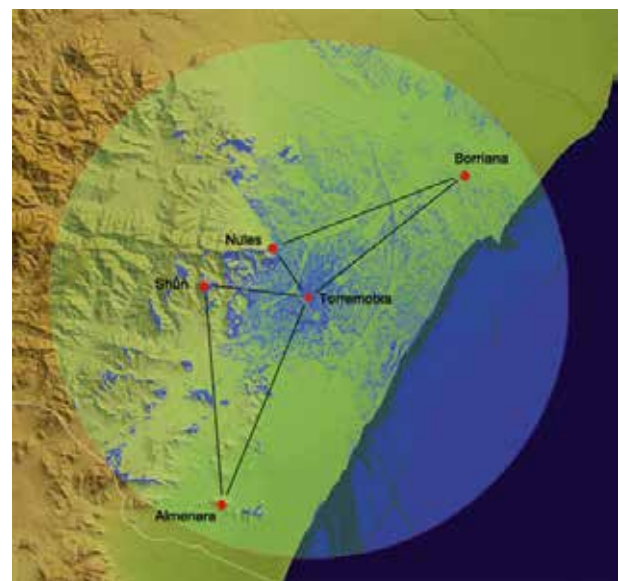


Figura 12. Visibilidad de Torremotxa. Diámetro 12 km.



Figura 13. Vista del Castell de Shûn y Nules desde la torre de Torremotxa.

torre defensiva perteneciente a aquellas fases del periodo andalusí que desarrollaron un sistema de control de carácter estatal y centralizado del territorio.

BIBLIOGRAFIA

- BAZZANA, A. (1996): "Un Hish valenciano: Shûn (Uxó) en la Vall d'Uixó (Castellón)", *Quaderns de Prehistòria i Arqueologia de Castelló*, 17, pp. 455-475.
- BAZZANA, A. (1999): "Un Hish valenciano: Shûn (Uxó) en la Vall d'Uixó (Castellón) II", *Quaderns de Prehistòria i Arqueologia de Castelló*, 20, pp. 317-344.
- FELIP, V., VICENT, J.A. (1991): *Ibers i romans al Camp de Nules (Mascarell, Moncofa, Nules i La Vilavella)*, Nules.
- GARCIA, J.M., MORAÑO, I. (2013): "El Castell de la Vilavella: avance de los resultados obtenidos en la campaña 2010 (La Vilavella, Castellón)", *Quaderns de Prehistòria i Arqueologia de Castelló*, 31, pp. 255-276.
- LÓPEZ, I., MARÍN, C., MARTÍNEZ, R., MATAMOTROS, C. (1994): *Troballes arqueològiques al Palau de les Corts*, Valencia.
- MORAÑO, I., GARCIA, J.M^a, DE ANTONIO, J.M. (2001): *Memoria Excavación en la Partida de Torremotxa (Nules, Castellón)*.