



**UN PASEO POR EL RÍO DE BORRIOL DESDE LAS
CUESTAS AL PLA DE MORO**

Copyright

Título: Un paseo por el río de Borriol

Autor: Vicente Lucas Soler Montañés

Fotografía: Luis Pallares Aragón

©2014

Dedicado a:

Mi nieto Daniel Soler Luís

Agradecimientos a mis hijos Daniel y Soraya

Este trabajo sobre el río Borriol se resume en:

1. Introducción.
2. El nacimiento.
3. Lugares por donde pasa. En este apartado se hablará de:
 - ✓ Fiestas que se celebran cerca del río.
 - ✓ Aprovechamiento de sus agua.
 - ✓ Asentamientos antiguos.
 - ✓ Un poco de historia.
 - ✓ Cultivos.

INTRODUCCIÓN

Este río, al que ahora se llama río Borriol, después de varias denominaciones como río **Seco** o río **Monleón**, está situado en la partida de las Cuestas a los pies de las cuevas de **La Puebla Tornesa** - cuevas que pertenecen al término de Borriol- y desemboca en la playa del **Gurugú de Castellón**, tras recorrer 27 km, 15 de los cuales los pasa por el término de Borriol.

NACIMIENTO



El río nace de las escorrentías de las cuestas de **La Puebla Tornesa** y del barranco de la **Cova Negra**. En esta zona se cultiva el almendro, el olivo, el algarrobo y el naranjo. También podemos encontrar bastante pinar, monte bajo y alguna encina.

LUGARES POR DÓNDE PASA

Bajando, a la izquierda del río junto al puente de la CV 10, se encuentra el **Mas de Pauner**. Todavía se conserva una pequeña parte de esta masía, restaurada hace algunos años. Esta masía tenía una noria bajando a la derecha de la antigua carretera, con una balsa y una huerta en la que se cultivaban frutas, verduras y hortalizas para el consumo familiar. Esta finca pertenece a la familia **Mayo**, conocida en el pueblo como **Els Jordi**.

A la derecha del río se encontraba la casilla de los peones camineros, casa que servía tanto de almacén como de vivienda para el peón caminero y su familia. El peón se encargaba de la limpieza de las cunetas de la carreteras además de otros menesteres.

Enfrente de la casilla se encontraba el **Mas de la Caxorrina**, en esta zona todavía se pueden apreciar unos algarrobos muy grandes tal y como

se puede observar en la siguiente foto.



La mayoría de algarrobos han desaparecido, junto a muchas norias,

masías y casas antiguas, debido a la construcción de la autovía en el año 1998 aproximadamente.

Esta zona es un ejemplo de los cambios que el término de Borriol ha experimentado en pocos años. En la década de los años sesenta se arrancaron muchísimos algarrobos y olivos para plantar en su lugar almendros. Sobre los años 60 se arrancaron y se sustituyeron por naranjos. Actualmente la tendencia es arrancar los naranjos y plantar de nuevo almendros y olivos, puesto que el naranjo ha dejado de ser rentable.



Vista de les Costes

Tradicionalmente el cultivo del término de Borriol ha sido el algarrobo, puesto que junto al olivo, es el cultivo que más se adapta a su clima. Como dice un refrán antiguo “atmellers a la Serra i tarongers a la Vall, la casa per avall”.

Bajando el río a la derecha y tras el **Mas de la Caxorrina**, nos encontramos con la finca de la familia de **Loi**, donde hay una noria que riega un huerto de naranjos.

Puente de La Talaia

A continuación y a mano izquierda, se observa la finca del **Menescal**, una finca abandonada que deja intuir que tiempo atrás fue muy grande. Aquí hay una masía en ruinas conocida como **La Masía del Menescal**.

A pocos metros nos encontramos con el arroyo de **La Talaia** y más adelante con la finca de **Lucas**, entre otras. En esta finca hay una noria que riega los naranjos y la huerta de consumo familiar.

Bajando a la izquierda del río se sitúa la partida de **La Talaia** que parte aproximadamente de la partida del **Mas de Pauner** y llega hasta la **Venta de Picurri**, situada a la altura del puente de la **Talaia**.

La gente que pasaba por la carretera se paraba a descansar, comer o dormir en esta venta.



Pont de La Talaia

En la venta había todo lo necesario para abastecer a una familia: un pozo con una noria, una balsa grande para regar y otras dos pequeñas para lavar, un huerto con frutales muy variados y una huerta en la que se plantaban toda clase de verduras. También había gallinas, patos, conejos y un pequeño rebaño de ovejas.

En Borriol, hasta aproximadamente los años 70-80, se celebraba la **Pascua Granada**, fiesta del quincuagésimo día después de la Pascua **Florida**, conocida por los borriolenses como “**la festa de Les Borrasques**”, se celebraba durante dos días, domingo y lunes. Los

domingos era típico merendar bizcocho; a la mañana siguiente salían las cuadrillas de amigos con los carros y las caballerías bien enjaezadas, llevando colgados del varal del carro el conejo, el pollo y la paella, además de todo lo necesario para un día de fiesta en los *masets**. Con el paso de los años esta fiesta se ha perdido.

Por la tarde, las cuadrillas bajaban cantando y bailando, con los carros bien engalanados. En la carretera, enfrente de la **Venta Picurri** y la de **Granell**, había baile puesto que por aquel entonces, no pasaba ningún coche.

Cuando entraban al pueblo se cantaba esta canción.” Por esta calle que entramos, tiran agua y salen rosas, y por esto la llamamos la calle de las hermosas.”

O esta otra.”Por esta calle que entramos, tiran agua y salen ranas, y por esto la llamamos la calle de las marranas.”

**Maset: casa de campo pequeña, normalmente condicionada para pasar el verano y fines de semana.*

Tras la venta **Picurri**, bajando por la parte derecha vemos el arroyuelo de **El Bustal**, que nace en la partida de **Les Solsides** y lleva las aguas de **Les Solsides**, **Borom** y de **El Bustal**. Un poco más adelante y al otro lado, el río recibe el arroyo de la partida de **Morico**. En esta zona, tanto a la derecha como a la izquierda, se cultivan almendros, olivos y bastantes naranjos; el algarrobo casi ha desaparecido.



Pontet de Morico

Tras la partida de **Morico** se encuentra el puente de la **Mola**. A la altura del puente y a su derecha, se encontraba la venta **de Granell** antes mencionada. A unos 100 metros hay un arroyuelo que trae las aguas superficiales de **La Vall y Borom**.

A continuación damos con el barranco de **Bocaverd**, que además de llevar sus aguas, lleva las de la fuente del **Mas de Jaume** y **La Flota**. A poca distancia del Barranco de **Bocaverd**, se sitúa el de **L'Aver** o de **Les Cloches**, que recoge las aguas de los barrancos **Codina**, **Fondo** y de la fuente de **Codina**. Entre estos dos barrancos, al lado izquierdo del río se encuentra la partida **del Sordo**, y al lado derecho, la partida de **La Vall**.



Pontet del Sordo

Por esta zona se ubican las **Sènies (norias) del Capello, Bayona, Paleta etc.** Antiguamente había muchas en el margen derecho e izquierdo del río, todas de uso particular. Los propietarios regaban sus frutales y su huerta, y actualmente muchos de ellos todavía continúan cultivando productos de temporada.



Pasarela del Roxalet

La pasarela que se observa en la imagen anterior está ubicada a la altura de la partida de la **Cordova**. Da acceso a las partidas del **Sordo** y del **Roxalet**, ubicadas al pie del **Tossal Roig**, una montaña de color rojo debido a la cantidad de sílice que se encuentra en ella. En su cima apreciamos la fuente de **La Gamella**.



Pasarela del Mas de Raca

A 1km de distancia y siguiendo el cauce del río, nos topamos con la pasarela que también da acceso a la partida del **Roxalet** y a la de **Raca** por el paraje del **Mas de Raca**. Debe su nombre, seguramente, a una masía muy antigua que se encuentra a los pies del **Tossal Roig**. También encontramos la fuente del **Mas de Raca** y su balsa, que normalmente está seca debido a la sequía. Aún se pueden apreciar algunos trazos de acequias cuyas aguas la aprovechaban solamente tres familias: **Els Llauradors** y **Els Cortesanos (Daniel)** que la aprovechaban tres días cada uno, y otra familia que la

aprovechaba un solo día para regar una parcela que actualmente pertenece a **Vicente Linares (El Sorret)**.



A la derecha se ubica la partida de **L'Assut**, y al lado izquierdo vemos el **Tossalet de l'Assut**. En la vertiente sud-este, dominando el paso

hacia la partida **de Raca**, se descubrió un poblado Ibero de los siglos II y III a. de N. E.

La partida de **l'Assut** es colindante con la huerta **Amunt** que llega hasta el barranco de **Cominells**.

En este punto encontramos la primera de las cuatro azudes que tiene el río Borriol en su término:

✓ L'Assut de l'Horta Amunt

Las otras tres azudes son:

- ✓ L'Assut de l'Alquerieta
- ✓ L'Assut de Borrús
- ✓ L'Assut de l'Arenal

EL AZUD DE L'HORTA AMUNT

La zona que, aproximadamente, divide ambas partidas se denomina **Els Xops**, una zona de ocio donde se encuentra la pasarela principal que conduce a la partida de **Raca y l'Assut de l'Horta Amunt** (en la imagen de la página siguiente).



Esta presa mide 39 metros de largo y 6,30 de ancho. Al lado se encuentra una casita donde está el pozo de la

huerta y que, antiguamente, era una noria. En verano, cuando no baja agua por el río, se saca el agua del pozo. Actualmente se hace con motor eléctrico, previamente se hacía con un motor de pistones, y antiguamente, las acémilas de **El Maseró**, entre otros, sacaban agua las 24 horas del día, mediante previo contrato. Encima de la pared de la presa hay una acequia que recoge el agua y la deja en la acequia madre, posteriormente pasa a una balsa. Se empieza a regar siempre por la parte de arriba aprovechando que está llena la balsa y la acequia madre, a partir de la cual hay una red de acequias secundarias, que llevan el agua hasta las parcelas. A unos 50 metros de la presa, la acequia madre tiene una compuerta que devuelve el agua sobrante otra vez al río. Con esta agua se regaban 300 anegadas. En muchas de estas parcelas se cultivaba el naranjo, que como se ha dicho anteriormente, ahora se ha dejado de cultivar.



A 500 metros bajando por el lado izquierdo se encuentra el barranco de **La Mola**, que aporta las aguas de las partidas de **Raca y del Collao**; por la derecha, la huerta **Amunt**, y por la izquierda la partida del **Sargar**, dónde hay una finca en la que todavía se conserva una casita con un pozo, la balsa y algunas acequias por las cuales se llevaba el agua que regaba varias fincas. Además, esta finca de la familia de **José Pallarés (José de Poteta)** tenía un marjal que se la llevó la riada de **La Sorreta** en el año 1949.

A poca distancia se encuentra la pasarela de **El Sargar** y el barranco de **Benifaet**, que lleva las aguas de **Benifaet**

y de la fuente *de La Bruixa*, la cual solamente sale agua cuando llueve mucho. Un poco más abajo y a mano izquierda se encuentra el barranco de **Porcs o d'Olària**, y a mano derecha la parcela de **Vicente Ramos (Vicent el Blanco)** dónde nace la **Font de la Caixa**. A 50 metros se sitúa la pasarela de la partida del barranco de **Porcs**, dónde todavía se pueden apreciar los cimientos del **Pont Vell**.



Pasarela del Barranc de Porcs i Pont Vell

Esta construcción de origen romano facilitaba el acceso al ramal, que unía la vía **Augusta** a través del camino de

los arrieros, a lo largo de la partida de **La Coma** hasta la senda de **La Palla**, y desde ésta a la vía de la costa denominada **El Caminás**.

Desde la pasarela del barranco de **Porcs** sale un camino llamado **camí Fondo** que lleva a la ermita y a la venta de **San Vicente**, construidas ambas al lado de la **Vía Augusta**. Al lado de la ermita había un miliario que ahora se encuentra en el museo municipal de Borriol, antigua casa consistorial.



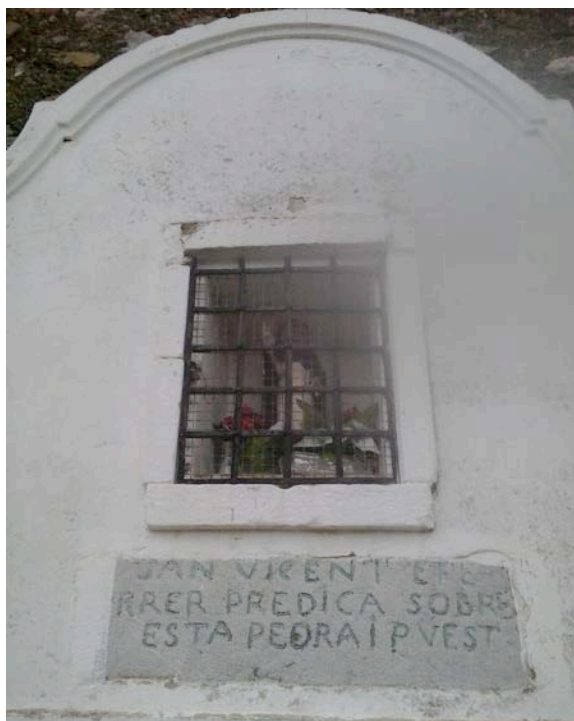
Miliari

Dicho miliario que data de la época del emperador **Decio** jalonaba el paso de la vía **Augusta** por Borriol,



Ermita de Sant Vicent

Esta ermita fue construida en el año 1667. Está construida sobre una piedra con una inscripción que dice que **San Vicente Ferrer** predicó sobre ella:



Encima de ella hay una pequeña hornacina con la imagen del santo al que nunca le faltan flores. No hace muchos años, el último ermitaño, **Vicente Valls (Vicent de Coscolleta)** aún tañía la campana a la una del mediodía y a las cinco o a las seis de la tarde, según fuese, invierno o verano, para que la gente que trabajaba en el campo supiera la hora que era. Recuerdo que el ermitaño que había cuando yo era pequeño, el tío **Nelo**, salía los

domingos por el pueblo e iba por todas las casas diciendo **l'Ermitá de Sant Vicent**“ y así la gente le daba una limosna; éste es el último ermitaño que lo ha hecho. El lunes siguiente a la pascua de resurrección se celebra el día de **Sant Vicent**, una de las fiestas que más celebran los borriolenses. A las 9 de la mañana sale una procesión desde el pueblo hasta la ermita, a la que acude mucha gente. Era costumbre que llevaran al santo los quintos que se iban a la mili. Aunque ya no exista el servicio militar, los chicos y chicas de 18 años son los que llevan el santo a la ermita. También se les sigue llamando quintos.

Al llegar a la ermita, unos entran en ella, otros dan una vuelta por la feria. Sobre las doce sale la procesión de vuelta hacia el pueblo. Entran por la calle **San Vicente**, en cuya calle se ha montado una traca que llega hasta la plaza del **Pou**, donde se enciende una mascletá.

Esta fiesta, como en casi todas las fiestas valencianas, se celebra con toros por las calles **San Vicente, Colón**, y las tres cerradas, cucañas y otras diversiones.

Antiguamente el día siguiente de **San Vicente** era

festivo.

Aproximadamente hasta 1945, el día antes de la romería por la mañana, el cura salía a dar la extremaunción, **(combregar o peloriar)** a los que estaban muy enfermos. El cura, bajo palio, y los fieles salían de la iglesia e iban a las casas donde había enfermos para dar la extremaunción, acompañados por las autoridades locales y la banda de música, con los acordes del himno nacional. Cuando llegaban a la casa, todos arrodillados, se rezaba la oración al **Santísimo**, mientras, un candil permanecía encendido durante la ceremonia. Dentro de la casa del enfermo había un pequeño altar con dos cirios, flores y un barreño pequeño con salvado, el cual se desconoce para que servía.

Por la noche se hacía la noche de les *Albaes*, serenatas valencianas. Cada **Albà** estaba formado por tres músicos, un recitador y uno o dos cantores, además del que quería que le cantaran una serenata, (**Albà**) a su novia, mujer, o quién fuere. Este le decía el nombre y lo que quería decir al recitador el cual lo transmitía a los cantores. El día de **San Vicente** por la noche se hacía la **Cordá**. Se colgaba un alambre que iba desde la baraneta

de a tía **Adela** hasta la puerta del **Sol** en la calle **San Vicente**, unos 100 metros aproximadamente. En este alambre se colgaban cohetes borrachos y una persona (normalmente era un hombre) con una cuerda con una polea iba encendiendo los cohetes, los cuales caían al suelo e iban para todos los lados; tenían hasta 8 salidas, es decir, que daban el fogonazo hasta 8 veces. Además había quién entraba en la calle con sacos llenos de estos cohetes.

La venta de **San Vicente** también era un lugar festivo este día. Los hombres madrugaban para tener sitio para almorzar. Los que no tenían sitio cogían el almuerzo y se lo comían en cualquier sitio. Lo mismo sucedía a la hora de la merienda en la **Pascua Florida (les Mones)**, siempre había alguien sea almorzando, comiendo o descansando. En la venta también se montaban buenas juergas, era un lugar muy agradable.

Había más de uno que paraba por la mañana a tomar la copita de barreja, o cazalla y ya no salía en todo el día. Se les pasaba el tiempo tomando una y otra copa, almorzando, jugando al guiñote... Y después ya era tarde para salir al campo, así que daban de comer a las

caballerías y se quedaban a comer y luego a hacer otra partida, hasta que llegaba la hora de irse a casa. Las mujeres en casa decían “que trabajador es mi marido, se ha ido muy temprano y todavía no ha vuelto, con la hora que es”.

Además estaban los de las motocicletas, que buscaban excusas para parar en la venta y tomarse una copita. Cuando pasaban por la puerta, decían “la bujía me ha hecho la perla, el motor se me ha parado y no arranca”.

Eran famosos los carajillos de **Pio**, como se llamaba el dueño. Estos eran de garrafa, muy fuertes que parecía que iban a explotar. Muchos jóvenes de Castellón, principalmente estudiantes subían a tomarlos, y se bajaban más que colocados.

La familia que llevaba esta venta se dedicaba también al pastoreo.



L'Assut de l'Alquerieta

EL AZUD DE L'ALQUERIETA

Desde la ermita por el **Camí Fondo** y a través de la pasarela del barranco de **Porcs**, se llega a la partida de la **Cova** situada a mano izquierda enfrente de segunda azud llamada **l'Assut de l'Alquerieta**, que seguramente debe su nombre a una alquería antigua hoy derruida.

Este azud, un poco más pequeño que el anterior, tiene 33 metros de longitud. Con el mismo sistema de recogidas de agua que el azud de **l’Horta Amunt** y por una acequia que va por el margen izquierdo del río, lleva el agua hasta la balsa de la huerta **Mitjana**, que regaba unas 70 anegadas.

A la altura de este azud se sitúa la finca de **Vicente Falomir**, “**El Notario**”, una finca de tamaño considerable con varios pozos y una explotación de naranjos en su margen izquierdo río abajo.



Pasarela de l’Horta Mitjana

Un poco más abajo, se encuentra la balsa de la Huerta

Mitjana y la pasarela de la misma. Antiguamente esta pasarela que se dirige a la huerta **Mitjana**, llevaba a la partida de la **Coma**. En este punto se junta con el barranco de **Cominells** y un poco más arriba la **Font de Peret**, y el puente de la **Platera**, el **Puente de Cominells** sobre la vía **Augusta**, que es de origen medieval, y ya llego a la entrada de la mina de plata que llamamos, **Del Misterio**. Según algunos autores esta mina ya se explotaba en tiempos de los fenicios; la documentación más antigua data de 1584. De aquí se suministra el agua al pueblo, y una esorrentía llega a la fuente de **Peret**. Este complejo minero se compone de cinco minas, con los nombres de:

- ✓ Mina de Misterio.
- ✓ Vicente Ferrer.
- ✓ Aníbal.
- ✓ Gabriela.
- ✓ Nicolasa.



Mina Aníbal

Las mujeres, hasta la década de los 50 aproximadamente, lavaban la ropa en el río, normalmente a la altura de la pasarela de la **Coma** o de l'**Horta Mitjana** y a la altura del **Molí**. Los días que tenían que lavar la lana se pasaban todo el día en el río, lavándola y secándola para, después, llevársela a casa en sacos.

En esta época los rebaños de toros bravos que iban de pueblo en pueblo por el río, daban más de un susto a las mujeres que estaban lavando.

Cuando eran fiestas y hacían toros, los pastores dejaban a los rebaños pastando en el río. Cuando era la hora de hacer la prueba de los toros, por la mañana, apartaban los toros que habían elegido (la tria) y los soltaban hacia el pueblo (l'entrà). La gente corría delante y detrás de ellos y los niños se ponían encima de los árboles.



Vista d'El Molinàs

Tras la pasarela, bajando por la derecha, se llega a la partida de **El Palmar**, donde se encontraron restos de una villa romana de los siglos I a III de N. E. Aquí hay una noria, a la vista del monte del **Molinàs** donde se descubrió un poblado de la edad de bronce, datado entre los años 1700 y 1900 a. de N. E.



A la izquierda del **Palmar** se ve el **Tussalet de les Forques**, donde se encontraron restos de un poblado Ibero, del siglo IV a. de N. E., en la vertiente sur-este, mirando a la partida de **La Coma** y al camino de **Los Arrieros**.

Al pie del **Molinás** está **La Torreta** (en la imagen siguiente), un antiguo molino de grano de época medieval.



Antiguamente estaba adosado al terraplén, pero las continuas riadas lo han desplazado al centro del río. Este molino, para su funcionamiento, se suministraba de agua de una presa que estaba un poco más abajo de la presa de **L'Alquerieta**, cuya agua era conducida por medio de acequias hasta el molino para después devolverla al río. Aquí el agua está muy sucia debido a los desagües de la depuradora de la urbanización de la **Coma**.



La Torreta y El Molinás

AZUD BORRÚS

Un poco antes de llegar a la **Torreta**, en el margen izquierdo, nace una acequia que está cubierta y que llega hasta el azud de **Borrús**; se utiliza para recoger el agua del río cuando el azud está seco y no llega el agua hasta la acequia del azud.

Este es el tercer azud, el más antiguo, documentado del siglo XVII. De 51 metros de longitud y 4 metros de altura, es el azud más alto de todos. Al caer el agua se forma una laguna de unos tres metros de honda, donde los niños iban a nadar. Cuando aún no había duchas en el campo de fútbol situado cerca de esta laguna de agua

cristalina, los jugadores se duchaban en la misma después de los partidos. Había varias lagunas como ésta a lo largo del río y corría agua todo el año.



L'Assut de Borrús

Las pequeñas lagunas más importantes, entre otras, eran el **Toll** de l'**Alquerieta**, el riu de la **Costereta**, el **Toll** de **Borrús** y el **Toll** de l'**Abadejo**. Hasta los años 70, en verano, los niños iban a nadar a las balsas o al río hasta la noche. Algunas madres, hartas de esperar a los hijos, iban detrás de ellos y les quitaban la ropa y tenían que volver a casa desnudos.

A unos 200 metros de este azud y en el margen derecho del río, se ve la noria que era propiedad de **Vicente Aragón**, “**Sotet**” y que pertenece a la partida **Borrús**. La


partida **El Molinàs** queda a la izquierda y a continuación se encuentra la pasarela del **Toll de l'Abadejo** que lleva a la huerta de **l'Alquería**, ya a la altura del pueblo de Borriol.



Pasarela del Toll de l'Abadejo

La huerta **Novella** queda a la derecha, y a la izquierda la partida de **El Molí**. La huerta de **l'Alquería** se riega del agua del azud de **Borrús**, que tiene el mismo sistema de recogida y de riego que el azud de la huerta **Amunt**. Este

agua va a parar a la balsa del **Molí** también llamada “la bassa dels purets” por la cantidad de juntos con forma de puro que había. El agua sobrante es canalizada nuevamente para regar la huerta **Avall**.



Bassa del Molí o dels purets

Esta huerta de **l'Alquería** debe su nombre a una alquería con tres viviendas que aún se conservan bastante bien. Seguramente es de origen árabe y es el edificio más antiguo y emblemático de Borriol. Esta huerta tiene la entrada por la pasarela del **Toll de l'Abadejo**.



L'Alquería

Esta balsa del **Molí** antes mencionada hacía funcionar un molino de grano, ahora en ruinas, que data del siglo XVIII.

Entre el **Toll de l'Abadejo y el Molí**, bajando por la derecha, hay un terraplén, y en la parte inferior salen algunas fuentes. Cuando yo era pequeño un hombre muy mayor me dijo que Borriol se llamaba Borriol de las Fuentes. Jamás lo he vuelto a escuchar aunque antiguamente este nombre hubiera sido acertado; muchas casas tenían un pozo con agua para su servicio y alguna fuente como por ejemplo la **fonteta**, situada en el **Raxolar** de dalt, cuya agua sobrante iba a parar a

l'Hortet, propiedad de la iglesia, dónde posteriormente se construyó la iglesia de **Santa María**.



L'Alqueria

En este molino había un chopo muy grande en cuyo tronco cabíamos varios chiquillos cuando íbamos allí a jugar. Situado enfrente del barranco que cruza Borriol de oeste a este, se canalizó y se cubrió aproximadamente hacia los años 1970.



Les rodes del Molí



Bassa del Molí

Este barranco está formado por los arroyos de las **Alforjas** y de la **Atzavara**. Borriol estaba entre estos dos arroyos cuando estaba amurallado por lo que no había corriente de aire. De ahí el refrán que decían los hombres cuando se iban a la mili o a la guerra: "Adéu moreria pobre, adéu Borriol socarrat, adéu xiques guapes del palau, que me'n vaig a ser soldat".

El arroyo de **Las Alforjas** nace en la parte norte del castillo, donde estaba la puerta de Barcelona, situada concretamente en la plaza del **Pou**. Debe su nombre a un pozo del que antiguamente se sacaba el agua para servicio de los vecinos. Anteriormente esta plaza se llamaba **Plaza del Rey**.

El arroyo de **l'Atzavara** está al otro lado del castillo, al lado del antiguo palacio que había a los pies del castillo. En este lado está la puerta de **Valencia**, llamada popularmente el **Portalet** de les **Parres**. En la parte de arriba de este arroyo hay un agujero en la roca que llamamos "el **Saltaor**". Cuando sale agua por este agujero y por la cochera del palacio significa que ha llovido mucho y que se han llenado los manantiales. Se

interpretaba que había llovido tanto como para no volver a tener sequía en 5 o 6 años.

En el río, a la altura de la desembocadura del barranco y bajando por la parte derecha, se encuentra la huerta del **Bastero**. Aún se conservan, excepcionalmente, algunos algarrobos grandísimos, de los que antiguamente se recogían hasta 15 sacos de algarrobas en cada cosecha.



Hort de garroferes

En esta zona se plantaron huertos de naranjos que ahora también están abandonados.

Esta huerta se regaba del agua sobrante de la huerta **Novella**, que, a su vez, se regaba del agua de la fuente del pueblo que iba a parar al abrevadero, y de ahí a los lavaderos, para finalmente ir a una balsa que regaba la huerta **Novella**. Actualmente, parte de esta huerta se riega del agua de la depuradora.

A continuación se llega a la pasarela que da acceso a la huerta **Avall** y a las partidas la **Joquera y de l'Albaroc**, situadas al margen izquierdo. Muy cerca de aquí están las pinturas rupestres de **l'Albaroc**.



Cova de l'Albaroc

Esta huerta tiene una balsa que recoge el agua sobrante del **Molino** mencionado anteriormente. Se cultivan naranjos, verduras y hortalizas para disfrute familiar. En todo el término la tierra está muy repartida entre las familias borriolenses.

AZUD DEL ARENAL

A esta altura se encuentra el último azud, el azud del **Arenal**, que encauza el agua que llega a la balsa del **Arenal** y que riega la huerta del mismo nombre, la

última que riega el río y a partir de la cual el agua deja de aprovecharse. El barranco de la Joquera desemboca en este punto.



Bassa de l'Horta Avall

Un poco antes de llegar a este azud se encontraba la presa dels **Barrilets**, una pequeña presa que debe su nombre a los botes de sardinas y barriles pequeños que se utilizaban para desviar el agua y regar la huerta de **La Sènia**, y con el agua sobrante de esta se riega la huerta de **El Secanet**, estas pequeñas huertas están situadas entre las huertas **Avall** y **Arenal**.



Bassa de l'Horta la Sènia



Bassa d'El Secanet

Solamente podían desviar el agua de esta presa los jueves y los viernes. En la década de los setenta del siglo pasado esta huerta consiguió los mismos derechos de riego que la de **l'Arenal**.

La conducción del agua entre azudes y balsas se hacía mediante acequias, construidas todas ellas en el margen izquierdo río abajo.



L'Assut de l'Arenal


Dejando atrás el puente de **l'Arenal**, a la altura de la balsa de esta huerta y bajando por la parte derecha se encuentra el barranco de la **Botalaría** o de **Sivà**. Debe su nombre a la fuente homónima que se encuentra algo más arriba, en la montaña, y cuya agua potable es tan buena

que mucha gente va a menudo a rellenar botellas para su uso diario. Esta fuente suministraba el agua, hasta la década de los 60, a una pequeña fábrica de limonadas, sifones y una bebida que se llamaba **Sarsa**, muy parecida a la coca-cola, y un aperitivo de color rojo llamado **Coqui** que los niños solían beberlo los días festivos. Esta fábrica se llamaba, ” **La Botalaria**” propiedad de **Moisés Llansola**.

Dejando atrás el barranco de la **Botalaria** se encuentran por este orden la partida del **Rabosero**, dels **Mallols** y del **Pla de Moro**. En la partida dels **Mallols** se encuentra el barranco de **Les Ermites**, donde está ubicada la fuente de la **Teula**, cuya agua también es muy apreciada. Enfrente de la desembocadura de este barranco se encuentra el **Algepsar**, una fábrica dónde se elaboraba yeso con la tierra que se recogía de les **Ermites**. A esta altura hay un vado para cruzar el río, y por la parte derecha hay un camino por el cual se llega al camino del “**Ribas Llarg**” que cruza la partida del **Pla de Moro**.

A la izquierda encontramos en este orden la partida de **l’Arenal**, la de **Vall d’Umbrí** y la del **Mas d’Oliver**.

Llegado al final del recorrido del río en el término de Borriol se llega a la altura de la **Venta del Pigós**, que hoy ya no existe.



Estaba en el límite con el término de Castellón, donde ahora está la rotonda de la CV 10. A partir de aquí el río está (casi) siempre completamente seco, por ello los

castellonenses llaman al río Borriol, río Seco, aunque a veces dé más de una sorpresa.

Una riua del riu.

<http://meteoborriol.webnode.es>

Borriol desde el calvari

BIBLIOGRAFIA:

BORRIOL. Vol.2. Castelló: Servei de Publicacions,2009.

INFORMACION POPULAR (fuentes orales y memorias)

BORRIOL 9 DE Mayo de 2014.

