

Geografía

DE LA PROVINCIA DE



CASTELLON
DE LA PLANA

PRESENTACION

Correspondiendo a una necesidad que se hace sentir con acusada fuerza en nuestras escuelas, la Inspección de Enseñanza Primaria ha creído cumplir una de las misiones que específicamente le corresponden al poner en manos del Magisterio provincial y de los niños castellonenses este breve texto en el que pueden aprender las primeras nociones de la geografía de la tierra que les vio nacer.

Sin pretensiones de alcanzar una perfección técnica a la que nuestros medios no podrán aspirar, hemos procurado confeccionar un folleto de condiciones didácticas acomodadas a las exigencias de los alumnos de nuestras escuelas. La buena voluntad que se ha puesto de manifiesto al editar esta publicación no ha podido alcanzar la seguridad de un acierto absoluto en el contenido y formato de la misma, pero es demostración de lo mucho que, con la colaboración valiosa de quienes han de utilizar este instrumento docente, podrá lograrse en futuras ediciones.

Poco hay que decir respecto al modo de usar esta obrita. Los niños leerán y escribirán repetidas veces la parte explicativa de cada lección hasta formarse una idea clara de la misma.

Luego estudiarán aquellos puntos del resumen que señale el Maestro, a quien corresponde graduar debidamente la porción de materia que ha de aprenderse, procurando que los datos aprendidos lo sean con firmeza.

Tal como se presenta el texto es fácil establecer por lo menos dos fases de graduación.

No hay que decir que los dibujos, los mapas y los gráficos han de ser en todo momento elemento importantísimo de trabajo.

Procúrese comentar y estudiar los gráficos comparativos de las páginas 14 y 15, en los cuales creemos que se encierra uno de los más acusados aspectos que los modernos estudios geográficos pueden ofrecer.



GEOGRAFIA

DE LA PROVINCIA DE

CASTELLÓN DE LA PLANA

Texto de RAFAEL MARTINEZ CALATAYUD

Dibujos de ANTONIO CARBONELL SOLER

Maestros Nacionales

PUBLICACIONES DE LA INSPECCION DE ENSEÑANZA PRIMARIA

CASTELLÓN DE LA PLANA

1958



Nuestra provincia semeja un gran paralelogramo de lados torcidos. Es de las más pequeñas de España, donde cabría unas setenta y cinco veces; menores que ella sólo encontramos once. Por su situación y clima, su territorio fue siempre deseado y poblado desde tiempos remotos por gentes diversas que se lo repartían y variaban a menudo sus límites, sobre todo estando los moros. Arrojadlos éstos por el Rey Don Jaime, pasó a pertenecer, casi como es ahora, al Reino de Valencia. Por fin, en 1833, comenzó a ser la provincia de Castellón de la Plana tal y conforme la conocemos, formando parte de la región valenciana.

Cada vez está más poblada: ocupa el lugar veinticinco entre las restantes provincias; pero la población no se distribuye por igual en sus comarcas. En la parte del interior, de clima frío y terreno seco, hay masías, caseríos y aldeas, y los pueblos, con pocos habitantes, están lejos unos de otros. En los sitios donde el regadío es muy extenso o el secano productivo, los pueblos son mayores o más numerosos. Pero donde viven muchos habitantes es en la zona del litoral, de clima favorable, abundante en riegos, con industrias desarrolladas y puertos de mar, por lo que las poblaciones tienen muchos vecinos y están cercanas unas de otras y muy bien comunicadas.

El lenguaje no es el mismo en toda ella. Y es porque los cristianos que vinieron a echar a los moros y a quedarse luego aquí, tampoco hablaban todos la misma lengua: unos eran aragoneses y otros catalanes. Y así, el castellano, con acento aragonés, quedó como idioma de Segorbe, Viver y parte de Lucena del Cid, y el valenciano como lenguaje del resto de la provincia. Pero el valenciano de la Plana no es igual que el del Maestrazgo.

RESUMEN.

Situación.—Se halla nuestra provincia al Este de España y forma parte del Levante español.

Límites.—Limita al Norte con Tarragona y Teruel; al Este, con el Mar Mediterráneo; al Sur, con Valencia, y al Oeste, con Teruel.

Extensión.—Mide 6.678,12 kilómetros cuadrados.

Población.—La pueblan 325.091 habitantes; unos 48 por Km².

Comarcas.—Citaremos las siguientes: Benifasar, Maestrazgo, Llanos de Benicarló y Vinaroz, La Plana, Valle del Palancia y Cuenca del Mijares.

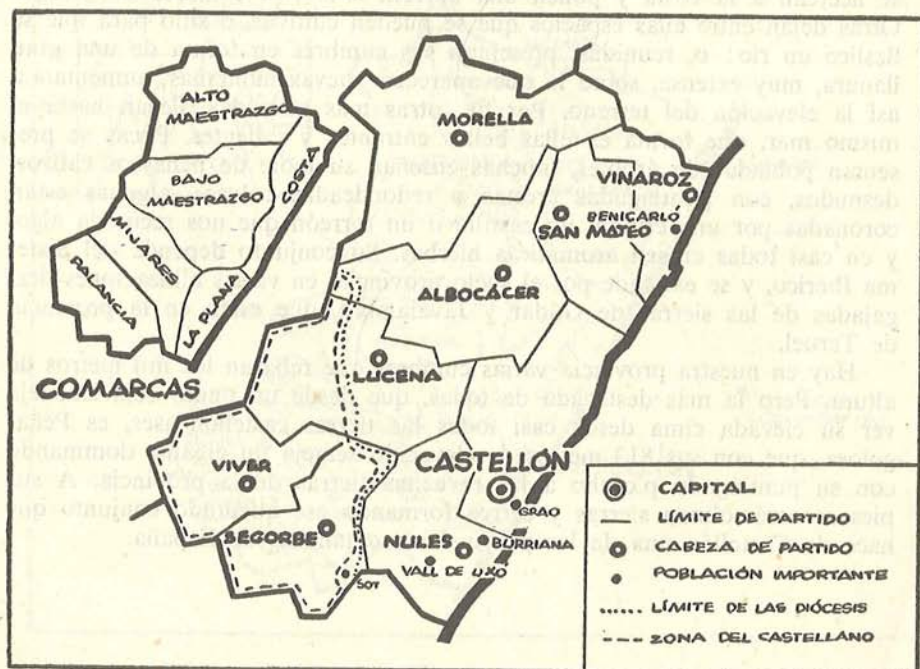
Partidos judiciales.—Son nueve: Albocácer, Castellón de la Plana, Lucena del Cid, Morella, Nules, San Mateo, Segorbe, Vinaroz y Viver.

Municipios.—Comprende ciento cuarenta y dos Ayuntamientos. Las poblaciones mayores son: Castellón de la Plana, Villarreal de los Infantes, Burriana, Vall de Uxó, Almazora, Vinaroz y Benicarló; las menores, Vallat y Fredes.

Idioma.—Se habla valenciano muy variado y castellano con dejo aragonés.

División eclesiástica.—Comprende trece Arciprestazgos y ciento sesenta Parroquias. Depende de dos Diócesis: Tortosa y Segorbe, esta última la sede episcopal de la provincia.

Dependencias oficiales.—En lo militar, en lo judicial y en enseñanza pertenece a Valencia; en lo marítimo a Cartagena.



OROGRAFÍA



Si Castellón se llama «de la Plana», no es plana su provincia. Parece un laberinto montañoso. Como si las montañas se buscaran para enlazarse unas con otras en disposición desordenada. Hay multitud de ellas; por eso decimos que es muy accidentada. También decimos que su relieve es muy quebrado, porque parece que enormes gigantes cavaron, acá y allá, barrancos a los que se precipita el agua de lluvia en rápida y brusca pendiente, desgastando aún más las agrietadas laderas. A veces, unas montañas se acercan a la costa y ponen una barrera a la rica comarca del litoral. Otras dejan entre ellas espacios que se pueden cultivar, o sitio para que se deslice un río; o, reunidas, presentan sus cumbres en forma de una gran llanura, muy extensa, sobre la que aparecen nuevas montañas, aumentando así la elevación del terreno. Por fin, otras más atrevidas, llegan hasta el mismo mar, que forma en ellas bellos entrantes y salientes. Pocas se presentan pobladas de árboles, muchas enseñan su mole de peñascos calizos, desnudos, con puntiagudas crestas o redondeadas calvas; algunas están coronadas por una ermita, un castillo o un torreón que nos recuerda algo, y en casi todas crecen aromáticas hierbas. Su conjunto depende del Sistema Ibérico, y se extiende por el suelo provincial en varias alineaciones desgajadas de las sierras de Gúdar y Javalambre, que están en la provincia de Teruel.

Hay en nuestra provincia varias cumbres que rebasan los mil metros de altura. Pero la más destacada de todas, que desde un punto céntrico deja ver su elevada cima desde casi todas las tierras castellonenses, es Peñagolosa, que con sus 1813 metros de elevación semeja un gigante dominando con su puntiagudo picacho a las revueltas tierras de la provincia. A sus pies se arremolinan sierras y cerros formando ese quebrado conjunto que hace de Castellón una de las provincias montañosas de España.

RESUMEN.

Forman la orografía castellonense las siguientes alineaciones principales:

Montañas del Maestrazgo.—Sus picos más altos son: Muela de Ares (1.318 m.), Carrascal (1.265 m.), Peña de Bel (1.251 m.), Encanadé (1.293 m.) y Tosal del Rey. En ellas encontramos las sierras de Engarcerán, Valdancha y las serranías del macizo morellano.

Peñagolosa.—Centro de todas las estribaciones montañosas. La mayor cumbre de la región valenciana (1.813 m.).

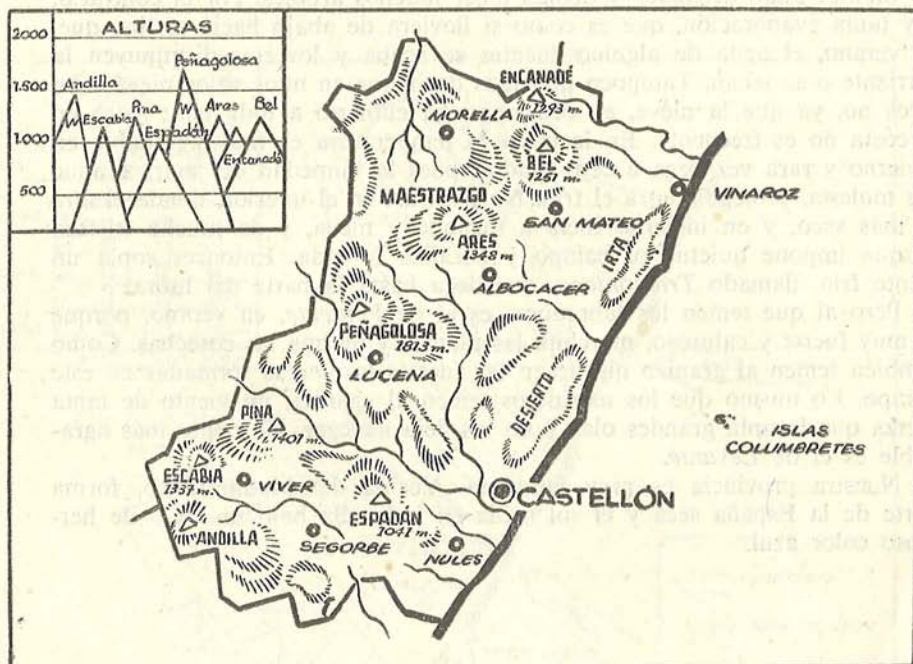
Sierras al sur del Mijares. — Están formadas por Sierra Espadán (1.041 m.), Sierra Espina (1.181 m.) y Sierra Montalgrao (1.401 m.).

Montes que señalan el límite meridional de la provincia.— Entre ellos sobresalen Peña Escabia (1.337 m.) y Pico Salada (1.586 m.).

Una cordillera costera.— Comprende Sierra Irta, Atalayas de Alcalá, montes del Desierto y alturas de la Contienda. Descuella monte San Miguel o Bartoló (728 m.).

Llanuras.—En la costa tenemos la Plana y los llanos de Torreb'anca, Benicarló y Vinaroz; en el interior, Vega de Moll, al Sur de Morella, y las planicies de Adzaneta, Zucaina, Vistabella, San Mateo, Villafamés y Cabanes.

Y mar adentro unos peñascos volcánicos. Son las Islas Columbretes.





En nuestra provincia podemos señalar dos partes: una, interior, alta, lejos de la costa, fría; otra, hasta donde llega el aliento del mar, templada. Pero no podemos decir que una sea seca y la otra lluviosa, pues aunque en la parte alta llueva un poco más, en la provincia apenas llueve. Llueve tan poco, que algunos años ha sido de los lugares de España donde menos ha llovido, y según dicen hombres que lo entienden mucho, eso es porque los montes están desnudos y debían tener muchos árboles. Por el contrario, hay tanta evaporación, que es como si lloviera de abajo hacia arriba, que, en verano, el agua de algunas fuentes se acaba y los ríos disminuyen la corriente o se secan. Tampoco podemos decir que en unos sitios nieva y en otros no, ya que la nieve, en ocasiones, ha cubierto a toda ella; pero en la costa no es frecuente. En la costa la temperatura es muy agradable en invierno y rara vez llega a cero grados, pues la humedad del mar, aunque sea molesta, protege contra el frío. No pasa así en el interior, donde el aire es más seco, y en invierno hiela a menudo y nieva, y da mucha tristeza porque impone quietud al campo y paraliza la vida. Entonces sopla un viento frío, llamado *Tramontana*, que llega hasta la parte del litoral.

Pero al que temen los labradores es al de *Poniente*, en verano, porque es muy fuerte y caluroso, marchita las plantas y merma las cosechas. Como también temen al granizo que traen las fuertes tormentas formadas en este tiempo. Lo mismo que los marineros temen al «garbí», un viento de tanta fuerza que levanta grandes olas y no los deja navegar. El viento más agradable es el de *Levante*.

Nuestra provincia es muy luminosa. Vecina del Mediterráneo, forma parte de la España seca y el sol brilla en toda ella bajo un cielo de hermoso color azul.

RESUMEN.

El clima podemos resumirlo así:

Inviernos crudos con veranos frescos: En Morella, Albocácer, Viver y parte alta de Lucena del Cid.

Inviernos templados con veranos calurosos: En el litoral y valle del Palancia.

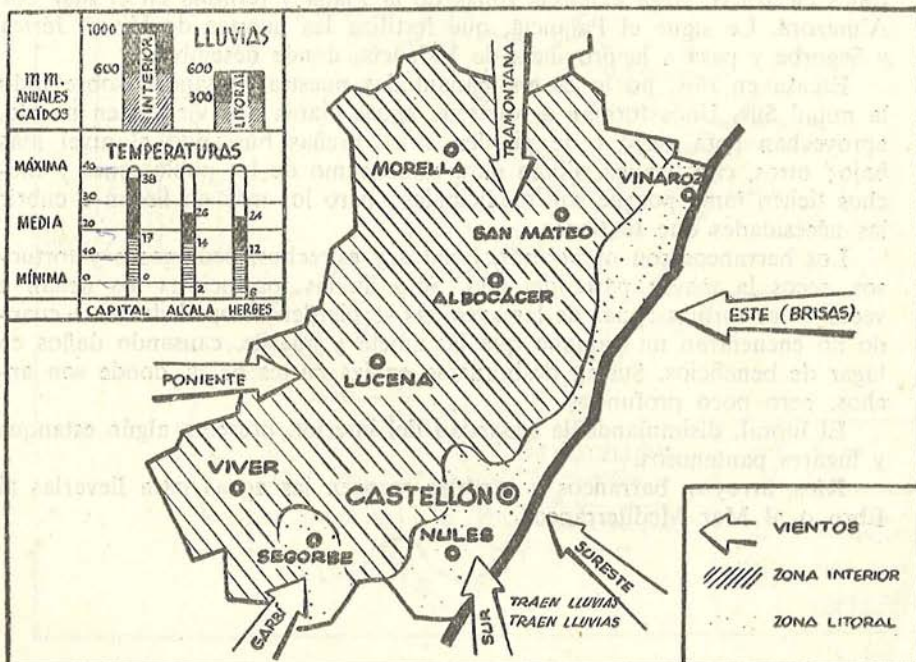
Temperaturas: Capital 0° a 38°. Media: 17°.


Zona intermedia: -2° a 26° (Alcalá). Media: 14°.

Zona alta: -6° a 24° (Herbés). Media: 12°.

Vientos: *Tramontana* y *Cierzo*, muy fríos. *Brisas* de mar y *Levante*, templados. *Poniente*, agobiador en verano. *Garbí*, del Suroeste, muy fuerte y peligroso en el mar. *Dirección dominante:* Los que soplan del E. y NO. *Que traen lluvia:* Los que vienen del S. y SE.

Lluvia.—De 600 mm. a 1.000 mm. anuales, en la parte alta del interior. De 300 mm. a 600 mm. anuales, en el litoral y zonas cercanas. *Meses lluviosos:* Febrero, abril y noviembre.





Como el clima es seco, la evaporación mucha y llueve poco, los ríos castellonenses son escasos y, además, cortos. Por estar las montañas cerca del mar son difíciles de aprovechar, porque tienen su curso por grandes honduras. El caudal de todos es mezquino y, en algunos, se agota durante el verano. Los más importantes vienen de otra provincia o van a otra provincia; los que no son afluentes llegan al Mediterráneo. El principal es el Mijares: nace en Alcalá de la Selva (Teruel), mueve pequeñas centrales eléctricas, riega extensas zonas de la Plana y termina en el mar por Almazora. Le sigue el Palancia, que fertiliza las huertas de Viver, Jérica y Segorbe y pasa a la provincia de Valencia, donde desemboca.

Escasa en ríos, no lo es en manantiales nuestra provincia, sobre todo la mitad Sur. Unos forman arroyos de aguas claras que vierten en un río, aprovechan para riego o se pierden entre breñas buscando el nivel más bajo; otros, canalizados, sirven para el consumo de las poblaciones y muchos tienen fama porque son medicinales; pero los más no llegan a cubrir las necesidades que se tienen.

Los barrancos son numerosos, hondos y estrechos, pedregosos y tortuosos, secos la mayor parte del año. Sólo lluvias torrenciales los llenan a veces, y las turbias aguas de las avenidas se pierden atropelladamente cuando no encuentran un pantano que las sujete y guarde, causando daños en lugar de beneficios. Suelen desbordarse en las partes bajas, donde son anchos, pero poco profundos.

El litoral, disimulando la sequedad del interior, presenta algún estanque y lugares pantanosos.

Ríos, arroyos, barrancos y ramblas recogen las aguas para llevarlas al Ebro o al Mar Mediterráneo.

RESUMEN.

Los ríos castellanenses podemos agruparlos así:

Ríos del Noroeste.—Sus aguas terminan en el Ebro. Comprenden el *Bergantes*, que recibe al *Caldés* y al *Cantavieja* y va a parar al *Guadalope*, y el arroyo *Herbés*, filial del *Matarrañas*.

Ríos costeros.—Van directamente al Mediterráneo. Y son: *Cenia*, *Cerbol*, *Benicarló*, *Segarra*, *Seco de Bechí*, *Barranco de la Fontfreda* y *Belcaire* o de *San José*.

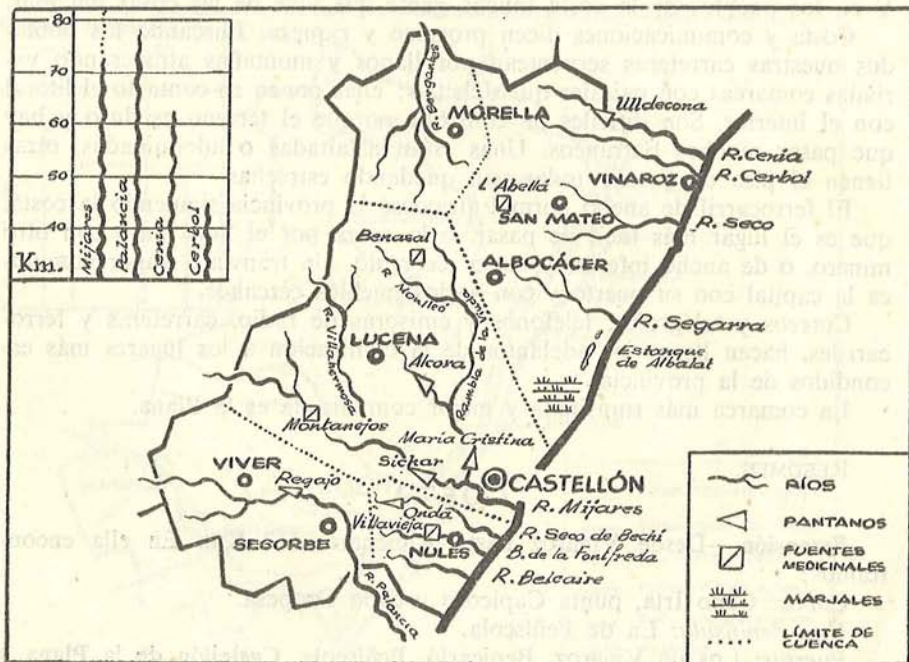
El Mijares con sus afluentes.—El río Mijares cuenta como más importantes las afluencias del *Villahermosa* y de *Rambla de la Viuda*, formada por el río *Monlleó* y la *Rambla Carbonera*.

El Palancia y los ríos que desaguan en él.—El Palancia recibe, entre otros afluentes, los riachuelos *Canales* y *Almonacid*.

Pantanos.—Están los siguientes, que en total podrán embalsar más de setenta millones de metros cúbicos de agua.

Sichar, en el río Mijares. *Onda*, en el río Veo. *Maria Cristina*, en *Rambla de la Viuda*. *Alcora*, en el río *Lucena*. *Regajo*, en el río *Palancia*. *Ulldescona*, en el río *Cenia*.

Manantiales medicinales.—*Montanejos*, *Benasal*, *Villavieja* y otros de menos importancia.





Nuestra provincia es marítima; el Mediterráneo, en suave y poco accidentada trayectoria, recorta por el Este su silueta. Predominan las playas, arenosas o pedregosas, en extensas llanuras litorales, encharcadas, con algún estanque, turbal o pinar. Hay también costa roqueña, peñascosa, a veces penetrante para formar un cabo o una península, a veces coronada por alguna vieja torre, atento vigía en tiempos remotos. Y pintorescas calas de limpias arenas. Y puertos, y faros que guían en las noches marineras. Y en los pueblos de la costa mucha gente que vive de las cosas del mar.

Costa y comunicaciones dicen progreso y riqueza. Buscando los poblados nuestras carreteras serpentean por llanos y montañas atravesando variadas comarcas con paisajes que deleitan; ellas ponen en contacto el litoral con el interior. Son difíciles de construir porque el terreno es duro y hay que pasar muchos barrancos. Unas están asfaltadas o adoquinadas, otras tienen el piso de tierra; todas van quedando estrechas.

El ferrocarril de ancho normal atraviesa la provincia siguiendo la costa, que es el lugar más fácil de pasar, o la cruza por el Sur, junto con otro minero, o de ancho inferior y corto recorrido. Un tranvía a vapor comunica la capital con su puerto y con varios pueblos cercanos.

Correos y telégrafos, teléfonos y emisoras de radio, carreteras y ferrocarriles, hacen llegar los adelantos de la civilización a los lugares más escondidos de la provincia.

La comarca más transitada y mejor comunicada es la Plana.

RESUMEN.

COSTA

Extensión.—Desde Vinaroz hasta Almenara, 112 Km. En ella encontramos:

Cabos: Cabo Irta, punta Capicorp y cabo Oropesa.

Una península: La de Peñíscola.

Puertos: Los de Vinaroz, Benicarló, Peñíscola, Castellón de la Plana y Burriana.

Playas: Las de Peñíscola, Alcocebre, Torrenosta, Oropesa y Moncófar, pesqueras; las de Benicásim y Castellón, de recreo.

Faros: Están los siguientes: En las islas Columbretes, de 1.º orden; en Cabo Oropesa y en Peñíscola, de 3.º orden; en Grao de Castellón y en Vinaroz, de 5.º orden; en Benicarló, de 6.º orden.

COMUNICACIONES

Carreteras.—Las principales son: *Cádiz-Barcelona*, por la costa; *Sagunto-Burgos*, por Segorbe y Viver; *Vinaroz-Vitoria-Santander*, por Morella; *Castellón-Zaragoza*, que enlaza en Chert con la anterior; *Grao de Castellón-Teruel*, por Lucena del Cid; *Grao de Burriana-Segorbe*, por Nules y Vall de Uxó.

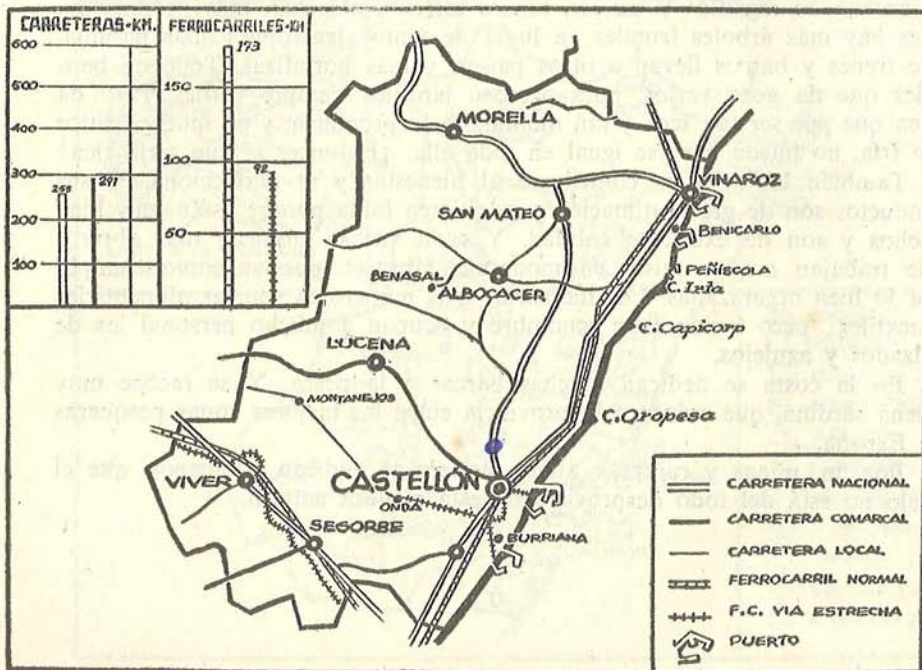
Ferrocarriles.—*Valencia-Barcelona*, por el litoral; *Valencia-Zaragoza*, por el valle del Palancia y, paralelo, el minero de Ojos Negros-Puerto de Sagunto. Y el de vía estrecha Onda-Grao de Castellón, pasando por la capital.

Correos.—Hay ciento treinta y siete carterías, dieciocho agencias, dieciocho estafetas y una Administración Principal.

Telégrafos.—Existen veinticinco centros de telégrafos.

Teléfonos.—Tiene cincuenta y tres centros y cuatro mil doscientas veintiuna estaciones.

Emisoras de radio.—La principal es Radio Castellón, E. A. J. 14; Villarreal de los Infantes, Burriana y Onda tienen también pequeñas emisoras.





La provincia vive principalmente del campo y de las cosas que se relacionan con el campo. Ni la minería, ni la pesca, ni la industria, ni la ganadería, por haber pocos pastos, pueden igualarse a la agricultura. Por eso decimos que nuestra provincia es eminentemente agrícola, porque la mayoría de sus habitantes se dedican a cultivar la tierra. Y obtienen del suelo mayores beneficios construyendo embalses y abriendo pozos, pues consiguen más aguas para regar y, trabajando mucho, logran convertir tierras de secano en regadío. Y así, en menos terreno, alcanzan más producción, pues hay más árboles frutales en lugar de tanto algarrobo y más naranja, que trenes y barcos llevan a otros países, y más hortalizas. Todo en bancales que da gozo verlos, pues parecen jardines siempre verdes. Pero da pena que por ser tan seca y tan montañosa la provincia, y en muchos sitios tan fría, no pueda hacerse igual en toda ella. ¡Entonces sí que sería rica!

También la industria contribuye al bienestar y se perfecciona. Y sus productos son de gran estimación y adquieren fama porque están muy bien hechos y son de excelente calidad. Y cada vez se emplean más obreros que trabajan muy a gusto en modernas fábricas, puestas como ejemplo por lo bien organizadas. Las industrias más numerosas son las alimenticias y textiles; pero tienen gran renombre y ocupan a mucho personal las de calzados y azulejos.

En la costa se dedican muchas barcas a la pesca. Y se recoge muy buena sardina, que coloca a la provincia entre las mejores zonas pesqueras de España.

Por fin, minas y canteras, si no numerosas, indican, al menos, que el suelo no está del todo desprovisto de esta riqueza natural.

RESUMEN.

Nuestra provincia nos ofrece:

Del reino animal.—Ganadería: Ovejas y cabras, sobre todo; luego, cerdos y ganado vacuno. Como animales de labor: mulas, caballos y asnos. Y aves y conejos.

Caza: Liebres, conejos, perdices, tordos y aves acuáticas.

Pesca: Sardina, alacha, salmonete, morralla, boga y hasta merluza y langosta. Los langostinos de las costas del Norte son muy apreciados.

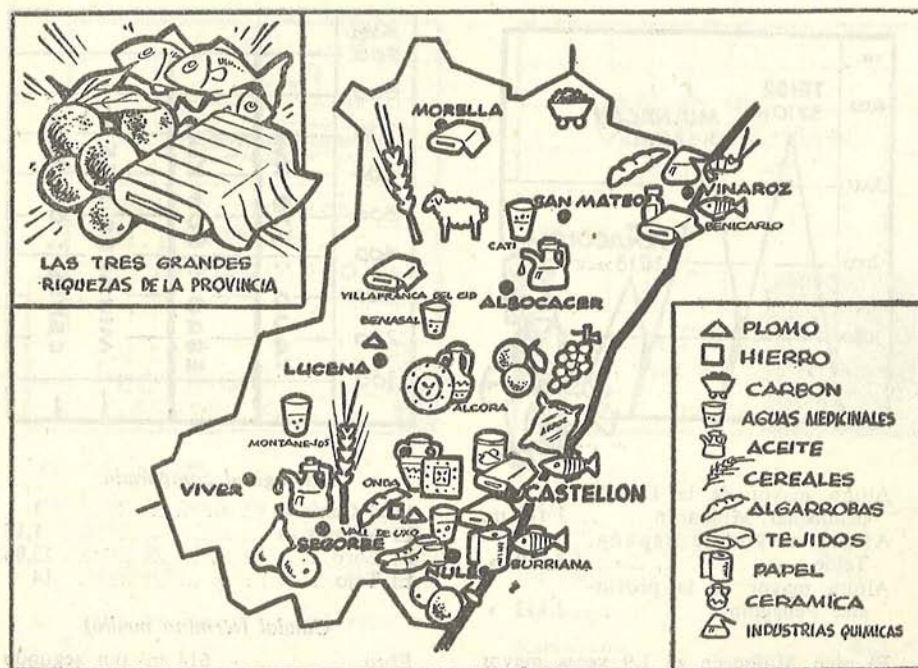
Del reino vegetal.—Agricultura: En secano, cereales y algarrobos, olivos y almendros, higueras y viñas. En regadío, naranjos y otros frutales, legumbres, patatas y hortalizas. Y arroz en las marjales.

Montes: Están poco poblados. En ellos hay pinos, encinas y alcornoques.

Del reino mineral.—Carbón, plomo, hierro, manganeso, cinabrio y bari-tina, en sus minas. Y arcilla, mármol, yeso, margas y pórfido, en sus canteras.

Aguas medicinales: Tienen fama las de Catí, Benasal, Villavieja y Montanejos.

Industrias.—Principalmente produce: *calzados* (Vall de Uxó, de gran prestigio en toda España); *dulces y conservas* (Castellón de la Plana); *azu-lejos, mosaicos y cerámica* (Onda, Aïcora, Ribesalbes y Castellón); *hilados y tejidos* (Morella, Villafranca del Cid, Castellón de la Plana); *productos químicos* (Vinaroz); *extracción de esencias* (Benicarló); *papel* (Burriana).




GRAFICOS COMPARATIVOS



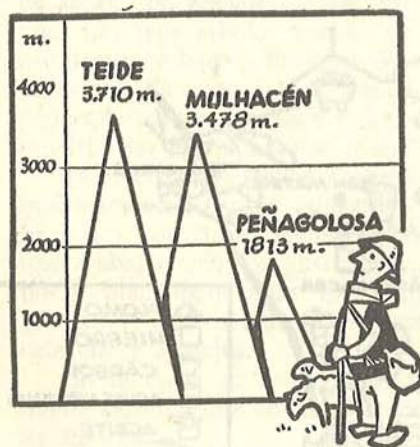
Superficie de la provincia 6.678,12 Km²
 Superficie de España. 505.545 »

España es unas 75 veces mayor.
 La provincia es el 1,32 % de la extensión de España.



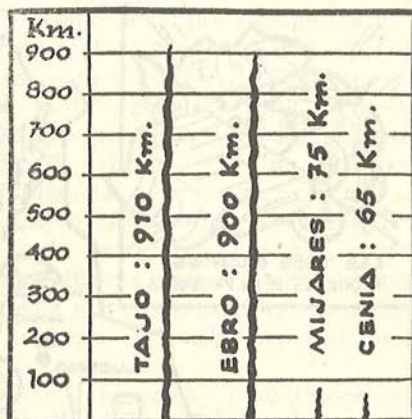
Población de España. 28.117.873 hab.
 Población de la provincia 325.091 »

La población de España es 86,49 veces la de la provincia.



Altura mayor de la España peninsular, Mulhacén 3.478 m.
 Altura mayor de España, Teide... .. 3.710 »
 Altura mayor de la provincia, Peñagolosa 1.813 »

El pico Mulhacén es 1,9 veces mayor que el Peñagolosa.
 El pico Teide es 2,04 veces mayor que Peñagolosa.



Longitud comparada

Si el Cenja es 1
 El Mijares es 1,15
 El Ebro... .. 13,84
 El Tajo... .. 14

Caudal (término medio)

Ebro 614 m³ por segundo
 Miño 242 » » »
 Tajo 124 » » »
 Mijares 5 » » »



El terreno se reparte así:

Secano	2.625,61 Km ²
Regadío	331,81 »
Otros terrenos	3.722,05 »

El terreno cultivado en regadío es el 4,9 %. El terreno cultivado en secano es el 39,3 %. El terreno de monte, inculco, etc., es el 55,8 %.



PESCA en 1950:

Valor de la pesca en España	576.500.000 Kg.
Valor de la pesca en la provincia... ..	8.632.650 »

La pesca en España es 66,7 veces mayor.



NARANJA en 1949:

Valor de la producción española	710.000.000 Kg.
Valor de la producción en la provincia.	101.249.033 »

La producción española es 7 veces mayor.



Población de la provin-

cia	325.091 hab.
De habla valenciana..	273.444 »
De habla castellana..	48.267 »
De transición	3.380 »

Porcentaje:

Valenciano	84,1 %
Castellano	14,8 %
De transición	1,0 %

DISTANCIA EN KILOMETROS DESDE LA CABEZA DE CADA UNO DE LOS MUNICIPIOS A LA CAPITAL DE LA PROVINCIA.

Adzaneta.....	47	Cortés de Arenoso..	77	Rosell.....	106
Ahín.....	36	Costur.....	30	Sacañet.....	92
Albocácer.....	58	Cuevas de Vinromá.	46	Salsadella.....	59
Alcalá de Chivert..	50	Culla.....	84	San Jorge.....	90
Alcora.....	19	Chert.....	72	San Mateo.....	65
Alcudia de Veo.....	36	Chitches.....	27	San Rafael del Río	95
Alfondeguilla.....	30	Chiva de Morella...	115	Sta. Magdalena de P.	58
Algimia Almonacid.	64	Chodos.....	63	Sarratella.....	47
Almazora.....	4	Chóvar.....	44	Segorbe.....	55
Almedijar.....	50	Eslida.....	33	Sierra Engarcerán..	43
Almenara.....	31	Espadilla.....	40	Soneja.....	47
Altura.....	58	Fanzara.....	34	Sot de Ferrer.....	46
Arañuel.....	65	Figueroles.....	27	Sueras.....	30
Ares del Maestre..	87	Forcall.....	120	Tales.....	27
Argelita.....	42	Fredes.....	127	Teresa.....	79
Artana.....	28	Fuente la Reina....	75	Tirig.....	61
Ayódar.....	36	Fuentes de Ayódar..	42	Todolella.....	126
Azuébar.....	49	Gaibiel.....	68	Toga.....	42
Ballestar.....	114	Gátova.....	73	Torás.....	77
Barracas.....	87	Geldo.....	52	Toro (El).....	93
Bechí.....	18	Higueras.....	84	Torralba del Pinar..	46
Bejís.....	85	Jana (La).....	72	Torreblanca.....	37
Bel.....	112	Jérica.....	67	Torrechiva.....	45
Benafer.....	70	Lucena del Cid.....	33	Torre Embesora....	63
Benafigos.....	58	Ludiente.....	57	Torre Endoménech..	53
Benasal.....	77	Llosa (La).....	29	Traiguera.....	76
Benicarló.....	71	Mata de Morella (La).	128	Useras.....	27
Benicasim.....	13	Matet.....	68	Vallat.....	43
Benlloch.....	32	Moncófar.....	26	Vall d'Alba.....	29
Bojar.....	122	Montán.....	73	Vall de Almonacid..	62
Borriol.....	9	Montanejos.....	69	Vall de Uxó.....	25
Burriana.....	10	Morella.....	106	Vallibona.....	109
Cabanes.....	26	Navajas.....	58	Villafamés.....	24
Cálig.....	79	Nules.....	18	Villafranca del Cid..	100
Campos de Arenoso.	74	Olocáu del Rey.....	138	Villahermosa del Río.	58
Canet lo Roig.....	77	Onda.....	22	Villamalur.....	42
Castell de Cabres..	126	Oropesa.....	22	Villanueva de Alcolea	35
Castellfort.....	90	Ortells.....	123	Villanueva de Viver..	80
Castellново.....	57	Palanques.....	130	Villar de Canes.....	70
Castellón de la Plana.		Pavias.....	87	Villarreal.....	8
Castillo Villamalefa.	47	Peñíscola.....	71	Villavieja.....	21
Cati.....	81	Pina de Montalgrao.	88	Villores.....	120
Caudiel.....	72	Portell de Morella..	115	Vinaroz.....	78
Cervera del Maestre..	75	Puebla de Arenoso..	77	Vistabella Maestrazgo	72
Cinctorres.....	105	Puebla de Benifasar..	123	Viver.....	70
Cirat.....	62	Puebla Tornesa.....	19	Zorita Maestrazgo...	129
Corchar.....	129	Ribesalbes.....	25	Zucaina.....	58

41
23
141

INSTANCIA EN KILOMETROS DESDE LA CABEZA DE CADA UNO DE
LOS MUNICIPIOS A LA CAPITAL DE LA PROVINCIA

