

D. FLETCHER VALLS Y J. ALCÁCER GRAU

AVANCE A UNA
ARQUEOLOGIA ROMANA
DE LA
PROVINCIA DE CASTELLON



CASTELLÓN DE LA PLANA
M. CM. LVI

582

ARQUEOLOGÍA. — IV

ARQUEOLOGÍA ROMANA DE CASTELLÓN

D. FLETCHER VALLS Y J. ALCÁ CER GRAU

Avance
a una **Arqueología Romana**
de la **Provincia de Castellón**



CASTELLÓN DE LA PLANA
M. CM. LVI

COPYRIGHT 1956 BY





I

INTRODUCCIÓN

La intención que nos mueve a redactar el presente trabajo no es otra que presentar sistematizadas todas aquellas noticias que, sobre restos romanos de la provincia de Castellón, hemos podido recopilar sin que, dada la envergadura del tema, nos haya sido posible una detenida crítica de cada una de ellas ni comprobar, directamente sobre el terreno, la veracidad de los datos que nos han servido de base para la redacción de los capítulos que siguen.

Sin duda, el examen directo de los restos considerados como romanos nos obligaría a rechazar como tales, parte de los mismos, debido a que algunos de los autores consultados, unas veces por falta de datos y otras por sobra de imaginación, los han atribuído a tiempos romanos sin razones concretas para ello, dificultando la comprobación de muchos asertos el exiguo número de excavaciones de yacimientos de esta época. La misma deficiencia se presenta al intentar situar muchos de los nombres de ciudades y parajes que los escritores latinos nos han transmitido, produciéndose las más desalentadoras discrepancias en las identificaciones. Nos encontramos, asimismo, respecto de las lápidas con diversas lecturas e interpretaciones y hasta, en algún caso, con la atribución de una misma lápida a distintas localidades.

Desgraciadamente, algunas de estas dificultades no podrán superarse, ya que muchos de los restos de murallas, torres,

calzadas, templos, lápidas, etc., de que nos dejaron memoria los autores de siglos pasados, han desaparecido en la actualidad, siendo, por tanto, imposible comprobar si su clasificación fué acertada o no. En tales casos no queda más remedio que dar las noticias como buenas, en espera de que la casualidad nos ayude a confirmarlas o rechazarlas. En cuanto a los vestigios aún existentes, es necesario un examen directo para su verdadera determinación, tarea que no está al alcance de nuestras posibilidades. No se nos achaquen, pues, los errores de atribución que aquí puedan encontrarse ya que nuestra responsabilidad alcanza tan solo a la tarea recopiladora y expositiva que, aun intentando fuera exhaustiva, bien sabemos que no lo es pues se reduce a las noticias que han sido publicadas y a las que, sin haberlo sido han llegado hasta nosotros, no ocultándonos que más de una de aquéllas se nos habrá escapado y de que, forzosamente, existen gran número de hallazgos romanos de diversa índole, que bien por falta de sentido científico de sus descubridores, bien por dificultades materiales para ello, no se han publicado, por lo que prácticamente son inexistentes para la ciencia y para nosotros.

Así, pues, por todo lo expuesto, aspiramos únicamente a que el presente trabajo tenga la finalidad básica y primordial de reunir en un conjunto lo más orgánico posible, cuantas referencias hemos hallado sobre restos romanos de la provincia de Castellón, con el deseo y propósito de que esta recopilación sirva de punto de partida de una más amplia y completa monografía en la que se recojan, junto a los datos aquí reseñados, todas aquellas noticias que actualmente se hallan inéditas y dispersas, siendo de esperar que, en beneficio de la ciencia, se comuniquen por sus conocedores a la benemérita Sociedad Castellonense de Cultura para su conveniente utilización y publicación.

II

TOPONIMIA

La provincia de Castellón queda incluida en la Ilercavonia o Ilercaonia, nombre latino de la antigua comarca de los Ilaraugates cuyos límites, aunque no hay unanimidad de opinión, podemos situarlos en el «Coll de Balaguer», por el norte, el

Palancia, por el sur, y las sierras entre Teruel y Castellón, por el oeste.

Es sumamente difícil la identificación de los nombres de ciudades, montes, ríos, etc., de época romana, que se han conservado hasta nosotros merced a las citas de los autores clásicos, tanto por la vaguedad de las referencias como por la confusión producida por los modernos comentaristas en su prurito de ubicar los nombres antiguos en aquellos parajes de su preferencia, sin otra justificación, en la mayoría de los casos, que la simple razón afectiva. Algunos de los nombres no pertenecen a la provincia de Castellón y otros están erróneamente atribuídos, pero no creemos conveniente suprimirlos para que queden manifiestos los variados emplazamientos y la confusión que existe sobre el particular.

En las identificaciones reseñadas a continuación, se cita únicamente uno de los varios autores que las mantienen.

1. - Nombres actuales y su identificación con los antiguos

NOMBRE ACTUAL	NOMBRE ANTIGUO
Alcalá de Chivert.....	Hylactes (Cortés)
alrededores	Ildum (Madoz)
»	Selduni (Cuveiro)
Bosque de Irta.....	Hystra (Mundina)
»	Hystria (Lumières)
Albocácer.....	Tyriche (Cuveiro)
Almenara	Alcimense (Cuveiro)
	Aphrodisiae (Cuveiro)
	Aphrodisium (Cortés)
	Castrum Album (Diago)
	Fanum Veneris (Cortés)
	Veneris Aede (Cortés)
	Veneris Templum (Cuveiro)
Els Estanys.....	Palus Naccararum (Alcina)
Ares del Maestre	Arae (Sarthou)
Artana	Arctalias (Cuveiro)
	Aretana (Cortés)
	Artalias (Cuveiro)

NOMBRE ACTUAL	NOMBRE ANTIGUO
Artana	Cartalias (Cortés)
	Urso Edetanorum (Cortés)
Bechl	Etorisa (Cuveiro)
	Etosa (Cuveiro)
	Etoveso (Cuveiro)
	Noulas (Saavedra)
	Sepelaco (Meneu)
Begís	Belgidis (Cortés)
	Bergis (Cuveiro)
	Bergistani (Cuveiro)
	Etovesa (Escolano)
Bergantes (rfo)	Brigantio (Muga)
Benicarló (alrededores) ..	Hystria (Mundina)
	Laurona (Cuveiro)
Borriol	Burriol (Sarthou)
Burriana	Brana (Peris)
	Braniana (Peris)
	Brigiana (Beuter)
	Burisana (Viciana)
	Sebelaci (Escolano)
Cabanes	Idera (Cuveiro)
	Ildera (Cuveiro)
	Ildum (Cortés)
Albalat	Ildum (Diago)
Albalat (estanque) ..	Palus Naccararum (Cortés)
Miravet	Idera (Cuveiro)
»	Ildo (Cuveiro)
»	Ildum (Escolano)
Capicorp	Caprasiae lugum (Cortés)
Capicorp (alrededor)	Sigarra (Blázquez)
Capicorp (estanque)	Palus Naccararum (Planas)
Castellfort	Castellum Forte (Sarthou)
Castellón (alrededores)	Cartalias (Viciana)
	Castalia (Mundina)
	Castalio (Cuveiro)
	Castalium (Cuveiro)
	Sebelaci (Diago)
Cenia (rfo)	Sicanus (Cortés)
	Serabis

NOMBRE ACTUAL	NOMBRE ANTIGUO
Cervera del Maestre	Sarna (Cuveiro) Serna (Cuveiro) Sevaria (Sarhou)
Cirat.....	Chilia (Cuveiro) Chiria (Cuveiro)
Costur	Costus
Cuevas de Vinromá.....	Ildum (Madoz) Vintrix (Beuter)
Casa del Tyrichá	Tyricha (Blázquez)
El Toro	Etovisa (Diago)
Eslida	Elayos (Cuveiro) Oleastrum Edetanorum (Cortés)
Espadán (sierra).....	Mons Idubeda (Cortés)
Desierto de las Palmas	Mons Caprasia (Blázquez)
Fanzara	Indara
Forcall.....	Biscargis (Cuveiro) Bisgarbis (Cuveiro) Bisgargis (Cortés) Bisgaris (Cuveiro)
Jérica.....	Edeta (Lumiáres) Eteces (Llansol de Romaní) Etoveces (Llansol de Romaní) Etovesca (Llansol de Romaní) Laxeta (Balbás) Osicerda (Escolano)
La Jana.....	Theana (Cortés) Theara (Cuveiro) Intibilis (Muga)
Lucena del Cid (alrededores)....	Valebonga (Cuveiro)
Ludiente	Intam (Mundina)
Mijares (rfo).....	Idubeda (Cortés) Udiva (Madoz) Uduva (Madoz) Turulius (Cortés) Serabis (Muga)
Morella	Bisgargis (Beuter)

NOMBRE ACTUAL	NOMBRE ANTIGUO
Morella	Castra Aelia (Cortés)
	Murella Bugaris (Cuveiro)
alrededores	Adeba (Escolano)
Onda	Oronda (Lumiares)
	Orunda (Bellver)
	Sebelaci (Cortés)
	Sepelaco (Cuveiro)
	Spatea (Cuveiro)
	Spelaco (Cuveiro)
Oropesa	Ereb (Cuveiro)
	Erob
	Etovesa (Mundina)
	Etovisa
	Orob (Cuveiro)
	Orospeda (Bellver)
	Tenebria (Cuveiro)
Promontorio.....	Promontorium Lunari (Ma-
	doz)
»	Crabasia (Blázquez)
»	Tenebrium (Cortés)
Palancia (rfo).....	Udiva (Mateu y Llopis)
Peñíscola	Akra Leuka (Cuveiro)
	Arze Gadir (Cuveiro)
	Carchedon Palea (Cuveiro)
	Carthago Vetus (Madoz)
	Cherronesus (Cortés)
	Chersoneso (Cortés)
	Promontorio Tenebrio
	(Cean)
	Sarrana (Cuveiro)
	Tyrica Julia (Cuveiro)
	Tyrichae (Madoz)
Portell	Portella (Sarthou)
Puebla de Benifasar	Etorisa (Cuveiro)
	Etosa (Cuveiro)
	Etovisa (Cortés)
Rosell.....	Rosellium (Sarthou)
San Mateo	Hylactes (Escolano)
	Intibilis (Cortés)

NOMBRE ACTUAL	NOMBRE ANTIGUO
Santa Magdalena de Pulpis	Hystra (Gómez Serrano)
Segorbe.....	Sego (Cuveiro)
	Segobriga (Mundina)
	Segobrices Cuveiro)
Servol (río).....	Tyris (Cortés)
	Serabis
Tárig.....	Sarrana (Cortés)
	Tyriche (Escólano)
	Tyrica Julia (Cean)
Todolella (Masía de Sarañana)..	Sarna (Blázquez)
Torre Endoménech.....	Ildum (Blázquez)
Traiguera ..	Intibilis (Cuveiro)
	Thyar lulia (Cortés)
	Tyriche (Cuveiro)
alrededores	Intibilis (Senent)
Vall de Uxó	Urso (Sarthou)
Villafamés (alrededores).....	Ildum (Beif)
Villanueva de Alcolea (Hostalot).	Ildum (Senent)
Villarreal.....	Sepelaci (Blázquez)
Ermita Santa Quiteria	Sebelaci (Senent)
Villavieja de Nules	Noulas (Chabret)
Vinaroz	Intibilis (Escolano)
	Tyris (Cortés)
	Tyrum (Cuveiro)
	Laurona (Cuveiro)
Viver	Belsinum (Viciana)
	Flavio Vivertanum (Cuveiro)
	Vivarium (Mundina)
	Vivarum (Cuveiro)
Zorita.....	Sorcita (Mundina)

2. - Nombres antiguos y sus supuestas correlaciones modernas

NOMBRE ANTIGUO	CORRESPONDENCIA MODERNA
Adeba.....	Morella (alrededores)
Akra Leuka	Peñíscola (también el Tosal de Manises, Alicante)
Alcimense.....	Almenara

NOMBRE ANTIGUO	CORRESPONDENCIA MODERNA
Aphrodisiae.....	Almenara
Aphrodisium	Almenara
Arae	Ares
Arctalias	Artana
Aretana	Artana
Artalias	Artana
Arze Gadir	Peñíscola
Belgidis.....	Begís
Bergis	Begís
Bergistani.....	Begís
Belsinum.....	Viver
Biscargis.....	Forcall
Bisgarbis	Forcall
Bisgargis	Forcall
	Morella
Bisgaris.....	Forcall
Brana	Burriana
Braniana.....	Burriana
Brigantio (rfo)	Bergantes
Brigiana.....	Burriana
Burisana.....	Burriana
Burriol.....	Borriol
Crabasia (promontorium)....	Promontorio de Oropesa
Caprasia (iugum).....	Capicorp (Cabanés)
Caprasia (mons).....	Desierto de las Palmas
Carchedon Palea	Peñíscola
Carthago Vetus.....	Peñíscola
Cartalias	Castellón (alrededores)
	Artana
Castalia.....	Castellón (alrededores)
Castalio.....	Castellón (alrededores)
Castalium.....	Castellón (alrededores)
Castellum Forte.....	Castellfort
Castra Aelia.....	Morella
Castrum Album	Almenara (también Benacantil, Alicante)
Costus.....	Costur
Chersoneso	Peñíscola
Cherronesus	Peñíscola

NOMBRE ANTIGUO	CORRESPONDENCIA MODERNA
Chilia	Cirat
Chiria..	Cirat
Edeta	Jérica (también Liria, Valencia)
Elayos	Eslida
Ereb.	Oropesa
Erob...	Oropesa
Eteces	Jérica
Etorisa.....	Bechí
	Puebla de Benifazá
Etosa	Bechí
	Puebla de Benifazá
Etoveces.....	Jérica
Etovesca.....	Jérica
Etovesa	Begís
	Oropesa
Etoveso.....	Bechí
Etovisa	El Toro
	Puebla de Benifazá
	Oropesa
Fanum Veneris	Almenara
Flavio Vivertanum.....	Viver
Hystra	Santa Magdalena de Pulpis
	Bosque de Iria (Peñíscola, Al- calá de Chivert).
Hystria..	Bosque de Iria (Peñíscola, Al- calá de Chivert)
	Benicarló (alrededores)
Hylactes	Alcalá de Chivert
	San Mateo
Idera.....	Cabanes (también los Alfaques).
	Miravet (Cabanes)
Idubeda (flumen).....	Río Mijares
Idubeda (mons).....	Sierra Espadán
Ildera	Cabanes
Ildo.....	Miravet (Cabanes)
Ildum	Albalat (Cabanes)
	Alcalá de Chivert
	Cabanes
	Cuevas de Vinromá

NOMBRE ANTIGUO	CORRESPONDENCIA MODERNA
Ildum	Miravet (Cabanes) Hostalot (Villanueva de Alcolea) Torre Endoménech Villafamés (alrededores)
Indara	Fanzara
Intam	Ludiente
Intibilis	San Mateo Traiguera y (alrededores) Vinaroz La Jana
Laurona	Benicarló (alrededores) Vinaroz (alrededores)
Laxeta	Jérica
Lunari (promontorium)	Promontorio de Oropesa
Murella Bugaris	Morella
Noulas	Bechí Villavieja de Nules
Oleastrum Edetanorum	Eslda
Orob	Oropesa
Oronda	Onda
Orospeda	Oropesa
Orunda	Onda
Osicerda	Jérica
Palus Naccararum	Estanque de Albalat (Cabanes) Els Estanys (Almenara) Estanque de Capicorp (Cabanes)
Portella	Portell
Rosellium	Rosell
Sarna	Cervera del Maestre Masía de Sarañana (Tudela)
Sarrana	Peñíscola Tírig
Sebelaci	Burriana Onda Castellón (alrededores) Ermita de Santa Quiteria (Almazora)
Sego	Segorbe

NOMBRE ANTIGUO	CORRESPONDENCIA MODERNA
Segobrices	Segorbe
Segobriga	Segorbe (también Cabeza del Griego, Cuenca)
Selduni	Alcalá de Chivert
Sepelaci	Villarreal
Sepelaco	Onda Bechí
Serabis (río)	Río Mijares, también río Cenia
Serna	Cervera del Maestre
Sevaria	Cervera del Maestre
Sigarra	Capicorp (Cabanes)
Sicanus (flumen)	Río Cenia
Sorcita	Zorita
Spatea	Onda
Spelaco	Onda
Tenebria	Oropesa
Tenebrium (promontorium)	Promontorio de Oropesa Peñíscola
Theana	La Jana
Theara	La Jana
Thyar lulia	Traiguera
Turulus (flumen)	Río Mijares
Tyrica Julia	Peñíscola Tírig
Tyricha	Casa del Tiricha (Cuevas de Vinromá)
Tyrichae	Peñíscola
Tiriche	Tírig Traiguera (también Tortosa, Turís y Valencia) Albocácer
Tyris (flumen)	Río Servol Vinaroz
Tyrum	Vinaroz
Udiva (flumen)	Río Mijares Río Palancia
Uduva (flumen)	Río Mijares
Urso Edetanorum	Artana
Urso	Vall de Uxó

NOMBRE ANTIGUO	CORRESPONDENCIA MODERNA
Vallebonga... ..	Lucena del Cid (alrededores)
Veneris Aede.....	Almenara
Veneris Templum... ..	Almenara
Vintrix.....	Cuevas de Vinromá
Vivarium.....	Viver
Vivarum.....	Viver

III

CONSTRUCCIONES Y RESTOS DE CARÁCTER RELIGIOSO-CONMEMORATIVO

1. - TEMPLOS

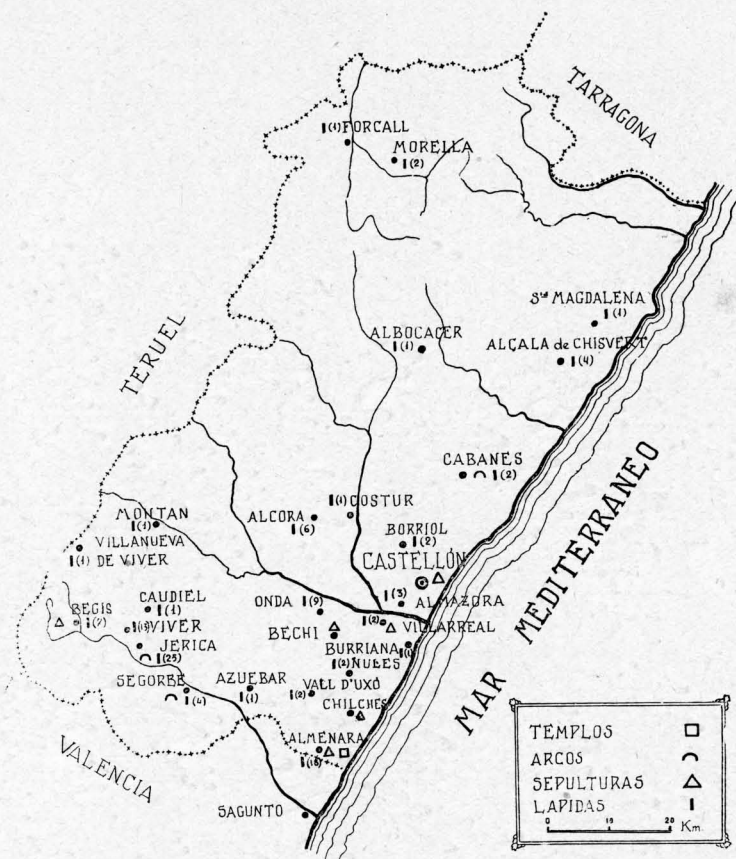
Almenara

En la vertiente meridional del monte de *Els Estanys*, el más oriental de los pequeños cerros que desde Almenara se dirigen al mar, descubrió Pla y Cabrera, en 1799, unas ruinas que identificó con el *Templo de Venus*, situado por Polibio a cuarenta estadios de Sagunto, junto a un campamento romano, cerca del mar. Según el descubridor, el templo constaba de una escalinata de acceso a tres naves, de las cuales, las dos extremas, comunicaban a su vez con otra transversal que constituía el fondo del edificio. En la parte exterior señaló un pavimento sobre el que se levantaban cinco pedestales de mármol azul, con inscripciones sepulcrales, y restos de columnata que hacían pensar en un templo próstilo. Asimismo fueron hallados fundamentos de columnas cuadradas, con agujero central, basas circulares, fragmentos de fustes estriados, capiteles con volutas y hojas de acanto, lápidas con inscripciones, tégu-las, vidrios, «terra sigillata», etc. Buena parte de estos materiales fueron utilizados en modernas construcciones de las proximidades. (*Lámina I*).

El Sr. Alcina Franch, en reciente trabajo, rectifica la estructura dada por Pla y Cabrera, inclinándose a considerar la edificación más como mausoleo que como el Templo de Venus.

En un ángulo de las ruinas se excavaron tres sepulturas que, por carecer de ajuar, ignoramos si son de época romana.

ARQUEOLOGÍA ROMANA DE LA PROVINCIA DE CASTELLÓN



Mapa de los restos de construcciones de carácter religioso-conmemorativo

2. - ARCOS

Cabanes

Situado en la planicie llamada *Pla de l'Arc* se encuentra un arco romano, formado por dos pilares sobre basamento cuadrangular que termina en impostas, sobre las que se apoyan las dovelas de un arco de medio punto, cuya luz es de 5'25 metros y su anchura de cuatro. (*Lám. I*).

Existen discrepancias respecto de las causas que motivaron su construcción; unos autores creen que conmemora un hecho de armas (Beuter, Escolano), otros que se erigió en honor de un emperador (Luis del Arco) o como monumento emblemático de la villa que existió en aquel lugar, Ildum (I) (Huguet), y hay quien opina que este arco está incompleto o es lo que resta de una construcción maltratada por el tiempo y los hombres, señalándosele paralelos con otros monumentos norteafricanos (Puig y Cadafalch).

En cuanto a su datación, para Beuter sería obra de Lucio Marcio, conmemorando sus victorias sobre los cartagineses; Mundina lo data en el 129 a. C., en recuerdo de la paz que disfrutó el país después de la guerra de Numancia, y Luis del Arco cree que se levantaría en tiempos de Trajano.

La carencia de lápidas e inscripciones dificulta conocer, con certeza tanto su finalidad como su datación exacta.

Jérica

Según una lápida (C. I. L. 3997), en esta población se levantó un arco.

Segorbe

En la partida de *La Corredera* se han señalado vestigios de un posible arco romano.

3. - MAUSOLEOS Y SEPULTURAS

Almenara

Cerca del monte de *Els Estanys*, en un huerto de naranjos, se descubrieron diversas sepulturas romanas de tejadillo. Puede también hacerse referencia a las tres halladas en el ángulo del supuesto templo de Venus, las cuales por carecer de ajuar, ignoramos si pueden atribuirse a este período, aunque

su excavador, el Sr. Alcina, las considera como parte integrante de la edificación que él identifica como mausoleo. (*Lám. I*).

Bechí

En *La Torrassa*, al pie del *Puig de les Pascues*, se han señalado unas sepulturas, con algunos restos de ajuar.

Begís

En la orilla izquierda del Palancia, junto al actual puente, al abrir la moderna carretera de Begís a la estación del f. c., se descubrieron, hace algunos años, numerosas sepulturas protegidas por losas planas, según la manifestación verbal de los trabajadores que intervinieron en estas obras. Nos induce a clasificar dichas sepulturas como de época romana la aparición en el talud de la carretera, de numerosos fragmentos de «terra sigillata», vidrio y restos de lápidas. Separados de estos hallazgos por el *camino de las cuevas*, existieron unas construcciones excavadas, según noticias, en 1846, habiendo desaparecido totalmente en la actualidad, aunque se localizan gran número de sillares en las modernas paredes de contención de un oliveral. La proximidad de unos y otros restos, enterramientos con sus lápidas y construcciones, nos hace suponer que se tratara de una «villa» romana con su zona de enterramientos. Todas las lápidas parecen corresponder a una misma familia.

Castellón

En la vertiente meridional de la *Ermita de la Magdalena*, se encontraron sepulturas, al parecer de tiempos romanos.

Chilches

Cean Bermúdez da noticia de la existencia de sepulcros en esta localidad, sin señalar ni emplazamiento ni características de los mismos.

Vall de Uxó

Al oeste de la población, se hallaron las ruinas de un panteón, con seis lápidas, de las cuales, dos se emplearon en la fábrica de la Iglesia, otras dos desaparecieron y de las otras dos tenemos noticias a través de Lumières.

Villarreal

En la partida de *El Niño Perdido* se señala un cementerio romano, del que se conserva una lápida.

4. - LÁPIDAS

Reseñamos a continuación las lápidas atribuidas a esta provincia, citándonos a las lecturas que dieran Hübner (C. I. L. II y Suppl.) y otros autores que, aun mereciendo todo nuestro crédito, no siempre las interpretaron correctamente, como lo prueban las discrepancias entre unos y otros y las frecuentes rectificaciones que impone la actual investigación, consecuencia del estudio directo de las lápidas, cosa que en muchas ocasiones no pudieron hacer los antiguos recopiladores. (*Lám. I*).

Sería oportuno que por personas competentes se comprobara si existen todavía las lápidas que reseñamos ya que buen número de ellas se dan como desaparecidas, y si se conocen otras no incluidas en nuestra relación, dando cuenta de los resultados a la «Sociedad Castellonense de Cultura» la que, con estos datos puestos al día, podría llevar a cabo una recopilación adaptada a la realidad actual que superaría y modernizaría, en lo que a esta provincia se refiere, al ingente C.I.L.

Albocácer

I.-En 1921 dió noticia de este hallazgo, al *Centro de Cultura Valenciana*, D. Casimiro Meliá Marif (Anuari de l'Institut d'Estudis Catalans, 1931, pág. 287), y J. L. Almunia, («Arqueología valenciana en 1921-22» en Almanaque de «Las Provincias», página 269), Valencia 1925.

- | | |
|---|---|
| 1 | C.AEMILIO.C.F.
GAL.RESTITVTO
ANN.XX
CAECIL.C.F.PROCVLA |
| 5 | FILIO.PISSIMO
SE.VIVA.FECIT
H.M.H.N.S. |

Alcalá de Chivert

II. - C.I.L. 4.049.—Encontrada en 1875 en la partida de *Corral Blanc*.

D.M.
L.CALLASCIVO
L.LICINIANA

III. - C.I.L. 4.050.—Lápida partida en dos fragmentos; Lumi-
aires vió el inferior en un campo a poca distancia de una
casa, donde se había empleado como pilar. Completó la ins-
cripción con una copia del P. Felipe Seguer, de la Congrega-
ción de San Felipe de Neri.

1		M.SVLPICIO.CAMER ANO A
5		...S.CRIS..... ...EN..... CALPVRNIA.LVPER CILIA.FILIO DVULCISSI MO.ET.SIBI
10		SE VIVI FECERVNT

Variantes:

renglón 5	S.C.	(Seguer y Cean, pág. 59).
> 8	CILIA	(Seguer y Lumières, pág. 8, tab. 1,
> 9	MO.II	(Seguer) núms. 7 y 8)
> 10	SI	(Seguer)

IV. - C.I.L. 4.051.—Encontrada en el caserío de *Almedijar*.

1IVLOCACINERRIPIEN
5VIO.SEFECIT

Variante:

renglón 5	MO.SE	(Cean, pág. 59)
-----------	-------	-----------------

V. - Teodoro Llorente (pág. 214) cita una inscripción de la
Masia de Bore propiedad de D.^a Carmen Piñó Vilanova, cali-
ficándola de escaso interés, sin reproducirla.

Alcora

VI. - C.I.L. 4.041.—Fué vista por Lumières (pág. 13, tab. 2, n.º 20) en la esquina de la parroquia, sin que se conociera el lugar de procedencia.

- | | |
|---|---|
| 1 | NIVS.C.F.
NANVS.AED
AN.LXX
RVFVS.F.AN.XX |
| 5 | ENTIA.L.
A.AN.XX |

VII. - C.I.L. 4.042.—Hallada en la partida de *La Santa*, fué colocada en la Iglesia Mayor, Según Lumières (pág. 13, tab. 2, núm. 18).

AEMILIA.M.F.
AEMILIANA.AN.LX.
ANTO.RVFI
NVS.AN.L.

VIII. - C.I.L. 4.043.—Hallada en la partida de *La Santa*.

- | | |
|---|--|
| 1 | DIS.M
BRVTTIA
PROCVLEIA.H
SIT.E |
| 5 | AN.XXXX |

IX. - C.I.L. 4.044.—Emplazada en el interior de una casa.

D.M.
C.COR.ME

X. - C.I.L. 4.045.—Situada en la pared de una casa del barrio de *S. Francisco*.

CORNELIA.P.F.PRima
AN.XXXX.H.s.e

Variante:
renglón 1 CORNELIA.P.F.P (Cean, pág. 41)

XI. - C.I.L. 4.046.—Hallada en la partida de *La Santa*.

- 1 Q.MVNNIVS.Q.F.
GRAECVS
VALERIA.C.F
ROSVLA
- 5 Q.MVNNIVS.Q.F
GRAECINVS.AN.XXI
H.S.s.

Variante:
renglón 7 H.S.E. (Cean, pág. 41)

Almazora

XII. - C.I.L. 4.031.—Se halló en un campo de la partida de *Villarroya* (Vilarroja ?). En 1789 la vió Lumières en la pared de la casa del párroco.

- 1 C.N.CORNEL
SATVRNINVS
BAEBIA
AGILE O
- 5 SVRAE.F.MA

XIII. - C.I.L. 4.042.—Se hallaba en la casa de Aparicio Montañana.

- 1 FVLVIAE.TE
ANN.
F.VERVS.VX
CARISSIMAE
- 5 FIDELISSIMAE

XIV. - C.I.L. 4.033.—Hallada en un campo de la partida de *Villarroya*, (Vilarroja?), la vió Lumières en el Ayuntamiento.

- 1 M.SERG
pATERNO.AN.XXX
M.SERG.
nVMIDA.LIB
- 5 oPTIMO ET SIBI

Almenara

XV. - C.I.L. 3.973.—La vió Lumières suelta en la calle de la Iglesia, en casa de Teresa Ribelles.

..Q.DIDIVS...
 ..NARCISSVs..
 ..SIBI AF

XVI. - C.I.L. 3.974.—Se halló en el llamado *Templo de Venus*.

1	d	M
	domitii	doMITIANI...
	vixit	ANNO VII
		MESES.....VI
5		DOMITIVS oNESIMVS
		ET DOMITIA LEONTIS
		FILIO
		PIISSIMO

Variantes:

renglón 2	OMITIAN	(Alcina Franch, pág. 31)
> 5	ONESIMVS	(Alcina Franch, pág. 31)
> 8	PIISSIMO	(Alcina Franch, pág. 31)

XVII. - C.I.L. 3.975.—En 1788, la vió Lumières en la esquina de una casa de la calle Mayor.

MATERNO
 APERPETV
 PIISSIMO

XVIII. - C.I.L. 3.976.—Se encontró en el llamado *Templo de Venus*.

1	D.M.
	BELLIES
	G.F.
	STAPIIYLENI
5	ANN. XXX

XIX. - C.I.L. 3.977 y Spl. 6.054.—Hallada en el llamado *Templo de Venus*, fué colocada en la pared del Convento de Nuestra Señora del Rosario.

1	V...NERI SAN...
	IN H.M.
AE.C.F.
	...LINAE
5	A N N. L V
	OR.MYRISMVS
	VXORI

XX. - C.I.L. 3.978.—Se hallaba situada sobre la puerta del huerto de D. José Gonzalvo.

1 ...CINIVS.C.L....
...DVS AN.LXX.SIB.
ET.CALPVRNIAE
spaTALENI.VX.AN.LX
5 V.F.

Variantes:

renglón 4 VALENT.VX (Cortés y López, II, pág. 460)
» 5 AN.LX.V.F. (Cortés y López, II, pág. 460)

XXI. - C.I.L. 3.979.—Emplazada en la calle Mayor.

....LIAE SI...
ANN XXV
....CILIVS.PHILAR...I...OA...
VX K F

XXII. - C.I.L. 3.980.—La vió Lumières (pág. 26, tab. 4, n.º 39) en *Benicalaf* (Benavites) como procedente de Almenara.

...IVS...
...VS....
...SE....

XXIII. - C.I.L. 3.981.—Pequeño fragmento.

....ANT....

XXIV. - C.I.L. 3.982.—Pequeño fragmento.

...PF...

XXV. - C.I.L. 3.983.—Hallada en *Els Estany*s y colocada en el convento de N.ª Sra del Rosario.

...XII...

XXVI. - C.I.L., Supl. 6.055.

1VALERIO L FIL GAL
O.....TO AN XXXV
AED FLAM.....IVIR
SALIORV.....MAG
5 VARVIA SA.....
.....IPIL.....

Variante:

- renglón 1 VALERIO L F GAL (Chabret, II, pág. 23)
 > 3 AED.FLAM....II VIR (Chabret, II, pág. 23)
 > 4 SALIORV.....AG (Chabret, II, pág. 23)
 > 5 ..V.....PI.... (Chabret, II, pág. 23)
 > 5 PII..... (Ribelles, pág. 227)

XXVII. - C.I.L., Supl. 6.056.

- 1

 ANTONIANE
 ANNORVM
 5 XXX MES II
 G. VALERIVS
 LVPVS VXORI
 INCOMPARABILI

XXVIII. - C.I.L., Supl. 6.057. — Fué trasladada a Burriana, estando actualmente en el Museo Arqueológico de Barcelona. (M. Almagro).

- 1 TTIVS
 ...DYMION
 ..APECVNIA
 FECITET
 5 DEDICAVIT

XXIX. - C.I.L., Supl. 6.058.

- 1
IAE
PINE
 Q.BAEBIVS.....
 5 BAEBIANVS.....
 FILIAE PIIISIME
 ANNO XVII POSV
 I T

XXX. - C.I.L., Supl. 6.059.

- 1 D.....
 C VAL.....
 ..XIMI AN XV..
 DXLVII G VAL
 5 IANVARIVS FIL
 PIISIMO

Variante:
renglón 3 XIMI AN XLvi (Cebrián)

XXXI. - C.I.L., Supl. 6.060.

1
MO AN.....
HONORI.....
SUA F V.....
5 GEMINA BARBARA
PATRONO OPTIMO
ET Q. LVCRETIO
LVCRETIANO AN
XIX FIL PISSIMO

XXXII. - C.I.L., Supl. 6.061.

SERGIA M

Azuébar

XXXIII. - C.I.L. 4.050.—Se encontraba en la puerta de la iglesia.

VARVIA
VARVI.F
RVSTICA
A.XXII
H.S.E

Begís

XXXIV. - C.I.L. 4.017. - La vió Lumières en el *Cerrito de Alcaidón*, actualmente se halla empotrada en la pared de una serrería al pie del mencionado cerrito.

CORNELIA PL
ACIDAANXXX
H.S.E.
C. VICCIVSVR
BANVS.AN.L
H.S.E.

XXXV. - C.I.L. 4.018.—De la misma procedencia que la anterior se halla también en la mencionada serrería.

CORNELIA
L.F.PROBA
AN.LX.H.S.E.
L.ANTONIVS
L.F.BLASTINVS
AN.LXXV.H.S.E.

XXXVI. - C.I.L. 4.019.—De la misma procedencia, se halla emplazada en el mismo lugar que las anteriores.

....M.F
....LAE
....LXV
...IDVS
...PTIM

XXXVII. - Se halla empotrada en la pared de un resto de edificación junto al *camino de las Cuevas* (Alcácer, pág. 4, fig. 3, lám, II, C). Este fragmento parece que con el anterior formen una sola lápida.

.....
ARCEL..
ANNOR...
L.NT.PLA...
MATRI....

XXXVIII. - Se halla empotrada en una pared de contención de tierras junto al *camino de las Cuevas*. (Alcácer, pág. 4, fig. 2).

AN L
P E T R..
C R A
E

XXXIX. - Procede del castillo según su actual propietario el médico D. Eladio Capilla (Alcácer pág. 4, fig. 4).

.....
C.VICCVSB
ARCATES AN LXX
H.S.S.

XL. - Situada en el umbral de una casa del pueblo, está muy borrada, percibiéndose una «A» y otros débiles trazos sin posible lectura. (Alcácer, pág. 4).

Borriol

XLl. - C.I.L. 4.040. —Lumières, (pág. 27) la vió en Nules, como procedente de Borriol.

1 Q.GEMINIVS
Q.F.NIGER.AN.LIV
CALPVRNIA
SEVERA.TANNEGAL
5 DVNIS.F.AN.XXLII
H.S.E.

Variantes:

renglón 2 LV (Cean, pág. 101; Lumières, pág. 73,
tab. 28, n.º 207).
» 5 XXCII (Lumières, loc. cit.).
» 5 XXIII (Cean, loc. cit.)

XLII. - Citada por Senent (*Hallazgo arqueológico en Borriol*, pág. 48). Se trata de la parte alta de una estela funeraria, rematada en frontón en cuyos dos ángulos destacan dos cabezas de mancebo y en la parte central, entre las dos letras, se halla una figura femenina con un racimo de uvas en la mano derecha.

D.M.

Burriana

XLIII. - C.I.L. 4.029. —Se hallaba en las ruinas de *Vinaragel*.

D M
SICILIAE. LVPINVLAE ET ONESIMeni
AN. XXXX. MATRI SORORI. AN. XVIII
PIISSIMIS

Variante:

Cean (pág. 58), leyó lo siguiente:

D M
SI.CILIAE.AN.XXXX.LV
PINVLAE.MATRI.ET
ONESIMNIE.SORORI.PIIS
SIMIS.AN.XVIII

Forcall

XLVIII. - C.I.L. 4.053. Cipo funerario incompleto que estuvo sirviendo de peana a la cruz del cementerio. Procede de la *Moleta de Liborio*.

1 C.N.BAEBIO
CN.F.CAL
GEMINO
ET.PAPIRIAE
5 C.F.FESTAE
CN.BAEBIVS
...RVS.PA
RENTIBVS
OPTIMIS

Variante:
renglón 5

Q.F.FESTAE

(Lumiares, pág. 37,
tab. 7, n.º 67)

Jérica

XLIX. - C.I.L. 3.989. — Se hallaba en la torre de los Hordaces. ignorándose su actual paradero.

1 C.FABIVS.C.F.
CELSVS
GAL.EDETA
AN. LXXV
5 H.S.E

L. - C.I.L. 3.990. — Se hallaba en una casa de la calle de San Roque; se ignora su paradero.

1 D.M. VALCHA
RITENI DAMA
NITANAE AN
LXX. VAL CHA
5 RIS LIBERTA
PATRONAE OP
TIMAE FECIT

LI. - C.I.L. 3.991. — En la actualidad se halla en el Museo Arqueológico de Jérica.

T.A.PRIN
AN.XXV
V.PRIMI
A.NVI

LII. - C.I.L. 3.992.—Se hallaba en una casa de la calle de Ballao. Ferrer Julve (pág. 48) no pudo comprobar su existencia por estar revocada la fachada.

1 L.AEMILIO
L.F.GAL
AEMILIANO
FIL.PIIISIMO
5 AN. XXXII

LIII. - C.I.L. 3.993.—Se conserva en el Museo Arqueológico de Jérica.

A.V.F.
SATVRNIN
VS AN LXV
H.S.E.

LIV. - C.I.L. 3.994.—Se hallaba en casa de José Campos, dándose hoy como desaparecida.

DOMITIA M f
PEREGRINA
AN XXVI
P

Variante:

renglón 5 AN VVVI (Ferrer Julve, pág. 48)

LV. - C.I.L. 3.995.—Lumiares la vió en casa de José Campos. Ferrer Julve la da como desaparecida.

R.IVNIVS.C f
PRHONIMV s
AN.XXVI.H.S.e

LVI. - C.I.L. 3.996.—Ferrer Julve la vió en 1884 en la casa que fué del conde de Cirat.

1 AN.XX SIBI
TE POSTV
MIAE CV
PITAE.UXO
5 RI AN.XV

LVII. - C.I.L. 3.997.—Actualmente en el Museo de Jérica. Cean (pág. 129) la dió como de Onda.

- 1 QVINTIA PROBA
SIBI.ET.PORCIO
RVFO.ET.PORCIO
RVFINO ARCVM
- 5 FECIT ET STATVAS
SVPER IMPOS HS.N.XL.E

Variantes:

- renglón 3 RVFO.E.PORCIO (Ferrer y Julve, pág. 49)
» 6 SVPER IMPOS.H.S.N.XLI (Cean, pág. 129)

LVIII. - C.I.L. 3.998.—Ignórase su actual paradero.

QVIN
VRB
AN

Variante:

- renglón 3 AV (Ferrer y Julve, pág. 49)

LIX. - C.I.L. 3.999.—Procedente de la partida de *Los Cuarenta*, se colocó en casa de D. José Campos. Actualmente en paradero desconocido.

- 1 D.M.
G.V.G.F.GAL
RVFINO.AN.XVII
POR.CHARITE
- 5 MATER.FILIO
PIENTISSIMO.H.T.

Variante:

- renglón 2 RVF.GAL (Escolano, 2, 761)
» 4 POR.CHARITATE (Escolano, loc. cit.)
» 6 PIENTISSIMO.HIC (Escolano, loc. cit.)

LX. - C.I.L. 4.000.—Actualmente se conserva en el Museo de Jérica.

- 1 M.VALERI
VS.MARTIA
LIS.AN.LX.H.S.E.
TERENTIA
- 5 APORIN
H.S.E.

LXI. - C.I.L. 4.001.—Actualmente en el Museo de Jérica.

1 VAL.TVRPIA.AN.L
M.CARNELIVS
AMANDVS
AN.L.H.S.E.
5 CORNELIA
SILVANA
AN.XXXX.H.S.E.

Variantes:

renglón 1	LIVRPIA	(Escolano, 2, 761)
▷ 1	VALERIA TVRPIA	(Diago, f. 83)
1	VA.TVRPIA	(Lumiares, pág. 44, tab. 67, n.º 362)
▷ 1.	VA.TVRPIA.AN.L	(Sentenach, pág. 17)
▷ 1	VA.TVRPIA.N.L.	(Llopis, pág. 196)
▷ 2	M.CONELIVS	(Sentenach, loc. cit.)
▷ 4	N.L.H.S.E.	(Llopis, loc. cit.)
▷ 6	SILVANA VXOR	(Lumiares, loc. cit. y (Sentenach, loc. cit.)

LXII. - C.I.L. 4.002.—Se hallaba en una calle del Arrabal, actualmente se considera desaparecida.

M
BIAE
T

LXIII. - C.I.L. 4.003.—También desaparecida.

ASTER SER
AN.XX

LXIV. - C.I.L. 4.004.—Se desconoce su actual paradero.

ANN IV
XXXVI
PORT

LXV. - Se encuentra depositada en el Museo Arqueológico de Jérica.

IERNNI
A.L.FVIL
L ANA.AN.L

LXVI. - Actualmente se halla en el Museo Arqueológico de Jérica.

IL
QVINTIA
PROBA
POS

LXVII. - Actualmente en el Museo Arqueológico de Jérica.

M
O
M. F
ARITO
IT

LXVIII. - Mencionada por Ferrer Julve (pág. 51), hoy en ignorado paradero:

R N
P R E
M A I

LXIX. - Actualmente en el Museo de Jérica, según Llopis (pág. 195).

OPTIME
MERITI
CLODIV
FABIAN

Variantes:

renglón 2	MERITIS	(Sentenach, pág. 16)
> 3	MEMORIA	(Sentenach, pág. 16)
> 3	M CLODIV	(Ferrer Julve, pág. 52)

LXX. - En la partida de *La Cruceta* en un campo propiedad del médico D. Jerónimo Herrero, la vió Ferrer Julve, en 1899 (pág. 52).

LLVCETIV
C T PAERV
AE H.S.E.

LXXI. - Actualmente en el Museo de Jérica (Llopis, pág. 195).

S E
T.SIBI
AF.CA
V.V.F.

LXXII. - En el Museo de Jérica (Llopis, pág. 195).

ILIVS
LXX
IINVS
IIISS
RNA

LXXIII. - Dada a conocer por Sentenach (pág. 17).

MARITI.....
AN XIX.H.S.E.....
VETTIA PERFO...
RINA MATER.....

Montán

LXXIV. - Aparecida en la partida de *Villarroya*, fué dada a conocer por Fita (B.A.H. 1.º 55, pág. 284).

M.MARIVS
LASCIVOS
H.S.E.
TV.QVI.PRAETERIENS
SPECTAS.ARAM.QVAM
FECIT.CASVS.PONI.QVO.SI
STERIS.LEGE.ET.INVENIES.QVIT
MIHI.CONTIGERIT.TRIMVS
EGO.ET.MENSIVM.IAM.SEX
TVAM.LVCEM.SENSI

Morella

LXXV. - C.I.L. 4.052. —Según Escolano se encontró en la partida de *Vespa*. A su vez Beuter, dice haberla visto en Ares del Maestre.

1 IOVI CONSERVATORI
OB INCOLVMITATEM
M.A.V.
HANC.ARAM.POSVIT
5 ET D.D.

Variante:
renglón 3

M.A.A.

(Cean, pág. 95)

LXXVI. - Según Sarthou Carreres (pág. 657) se hallaba en una casa de la plaza de Colón.

1 IOVI CONSERVATORI
OB INCOLVMITATEM
M.AV RE... ANTONINI
AV...ERE B...LISE
5 SI...C ARAM POSVIT
ET DEDICAVIT.

Llamamos la atención sobre la semejanza de estas dos lápidas y la confusión que existe sobre el lugar de hallazgo de la primera.

El mismo Sarthou Carreres (pág. 656) cita una lápida en «el ángulo de la casa Piquer (plaza del Estudio)» que no reproduce e ignoramos si se refiere a nuestro número LXXVI.

Nules

LXXVII. - Hallada en 1913 en el *camino del Albiachs*, junto al punto por donde pasaba la vía romana (Fita, B.A.H., LXIII, pág. 583).

L.CALPVRNIUS.L.F.LVCILL
AN LXXXXV
CALPVRNIA. Q.F. PV
AN XXXXV

Variantes:

renglón 1 AE.CALPVRNIUS. ET LUCILI.. (Sarthou,
pág. 732)
» 3 CALPVRNIAE Q. FPV (Sarthou, loc. cit.)
» 4 AN XXXXVII (Sarthou, loc. cit.)

LXXVIII. - C.I.L. 4.028.—Encontrada en la partida de *Alter* del agregado de Mascarell. Lumières la daba como procedente de Sagunto (pág. 51).

1 M.TETTIENVS.M.F.
GAL. POLLIO
AED.II.VIR.FLAMEN.AVG.
QVAESTOR
5 BAEBIA.L.F.LEPIDA.VXOR.

Variantes:

renglón 1 M.TET.TIENVS.M.F. (Cean, pág. 91)
» 2 GAIPOLLIO (Cean, loc. cit.)

Onda

LXXIX. - C.I.L. 4.034. — En el portal de San Juan, en la pared de una casa.

1 C.AEMILIVS.FRON
TO AN LX.COELIA
FAESTIVA AN LX ANTISTIA
P EES A...VA FABII AVITI
5 NVMVLARI VXOR AN XXV
h M.H.N.S.

LXXX. - C.I.L. 4.035. — Se hallaba junto a la primera cruz del Calvario en la subida del Castillo.

1 L.MARC
GAL.MA.
AN
FABIA.L.F.
5 VX AN
L.MARCIVS.MAR

LXXXI. - C.I.L. 4.036.

1LOCIVS	LII.....
	AN.LX.H.S.E.	S.....
	POMP.L.L.MAR	BAEB....
	CELLA.AN.LX.H.S.E.	BIANA...
5	L.POMPONIVS	L.POMP..
	L.F.MATERNVS	L.POM...
	AN.VIII.H.S.E.	MA.....

LXXXII. - C.I.L. 4.037. — En la subida a la calle de San Cris-
tóbal, según Lumières (pág. 77).

GLAC
A.ANN.XVII

LXXXIII. - C.I.L. 4.038. — En el arrabal de San José, según
Lumières (pág. 78).

ONIVS
N LXX HSE

por debajo otra línea con algún signo ilegible.

LXXXIV. - C.I.L. 4.039. — En la plaza del Rabat.

ISHVIIN
SAINO

LXXXV.—En el muro exterior de una casita de campo en la partida de *Sonella* (Rull Villar, pág. 27).

.....IBUS...AEVNCTI...TIA MAXIMIEA...FRATRI

LXXXVI.—Sin determinación de lugar, la menciona Cean (pág. 102), tomada de la colección Muratori.

1 SEX.TERENTIO.LEM
NAEO.HONORE.FVNCTO
SEVIRATVS.SEX.TEREN
TIVS.LEMNAEVS.FILIVS
5 ET.AEMILIA.SCINTILLA
MARITO.DIGNISSIMO

LXXXVII.—Sin determinación de lugar, la menciona Cean (pág. 102) tomada de la colección Muratori.

1 Q.SEMPRONIO
Q.F.G.....
VALERIANO
SEMPRONIVS
5 VALERIANVS
ET.MARINA
FIL.DVLCISSIMO
EX.DECRETO
ORDINIS
10 HONORE.CONTEN
IMPENSEM
STATVAE
REMISERVNT

Según Rull Villar (pág. 27) existen en el castillo numerosos fragmentos de lápidas en mármol gris verdoso deliberadamente picadas y de imposible lectura, y en otros lugares de la población; así en la esquina de la farmacia Zarzoso, hay lápidas romanas ocultas bajo gruesa capa de revocado.

Santa Magdalena de Pulpis

LXXXVIII.—D. Nicolás Primitivo Gómez Serrano, menciona en el castillo una lápida romana del tiempo de Pompeyo y César. (Almanaque de «Las Provincias», año 1932, pág. 113.)

Segorbe

LXXXIX. - C.I.L. 3.986.—En la Masía de *Paredes*.

.....
1 M.F. SEVERVS
AN.LXX
SEMPRONIA
L F ANTVLLA
5 AN L HSS
FABIA.M.F.SEVE
RA.AN. L.H. S.E.

Variante:
renglón 1 M.L. SEVERVS (Cortés, 3, pág. 365)
» 4 L.TANTVLLA (Cortés, loc. cit.)

XC. - C.I.L. 3.987. - En un campo de los alrededores.

IVL.AEMILIA
AN. XX
H.S.E.

XCi.—Mencionada por Sentenach (pág. 17).

1 ...M
...CIANAE
...RASVS
...TORIA FIL
5 ...E 1

XCII.—La reproduce Llansol de Romaní, como formando parte de una basa de estatua de bronce. Nadie, después de este autor, ha visto esta inscripción, siendo todas las referencias posteriores copia de la suya, por lo que se tienen fundadas dudas tanto sobre su procedencia como de su lectura.

1 L.AEMIL.L.F.GAL
FLAM.ROM.ET.DIVOR
AVGG.STATVAM.AER.
E.PVB.PATRIÆ.DECR.
5 E.PVB.ETIAM.PECVN
SEGOBRICENS.EREXERE

Vall de Uxó

XCIII. - C.I.L. 3.984. — En el interior de una casa de la calle Mayor.

P.POPILIVS.TARCINI.F
P.POPILIVS.P...VLIVS

Variante:
renglón 1 PROPILVS (Cean, pág. 124)

XCIV. - C.I.L. 3.985. — En *La Montanyeta*, al oeste de la población.

IACCOTAN
POSVIT AEMILIV
PHRONIMVS

Villanueva de Viver

XCV. - C.I.L. 3.988.

1 M.PORCIVS
 EXCERIOR
 AN.LXX.H.S.E.
 M. PORCIVS
5 NIGRINVS
 MILES.LEG.XXI
 RAPACIS. P
 LAIRII PRO
 P. P.

Variantes:
renglón 7 RATAVIS (Cortés, 3, 366)
» 8 LAIRI: (Cortés, loc. cit.)

Villarreal

XCVI. — En las alquerías del *Niño Perdido*, en un cementerio romano.

C.ANTON.LE
O.PARD
AE.VXORI
F.C.

Mal leída por Sarthou (Revista de Castellón, I, n.º 16, año 1912) fué publicada por Fita (B.A.H., LXIII, pág. 582/586) rectificándose posteriormente su lectura en B.A.H., LXIV,

pág. 198 e igualmente en Revista de Castellón, III, n.º 52, año 1914.

XCVII.—En la actualidad en el jardín de la casa de D. Vicente Pujol, calle de Polo de Bernabé, n.º 18. Según los «Aditamenta» al C.I.L. procede de Nules (Mariner Bigorra, página 239).

1 D M
 FVL. FILE
 NIDI AN
 NOR XXIX

5 ZOTICVS
 MARITVS
 VXORI
 KARISSI
 ME FIDELISS

Variantes:

renglón 2	VPVE	(Sarhou, R. Castellón, II, 38, pág. 1)
› ›	IVL PHILEV	(Fita. B.A.H., LXIV, p. 139)
› 3	VM	(Sarhou, loc. cit.)
› 4	MOR XXIII	(Sarhou, loc. cit.)
› 4	XXIIX	(Fita, loc. cit.; Chabret)
› 5	ZOTIEVS	(Sarhou, loc. cit.)
› 9	FIDELISSI	(Fita, loc. cit.)
› 10	ME.D.S.F.	(Fita, loc. cit. En realidad este renglón no existe en la lápida)

Viver

XCVIII. - C.I.L. 4.005.—En la Plaza Vieja.

1 M.AEMILIO.M.F.
 ET.CORNELIAE.ELFI
 MARCIAE.M.F.CELERAE
 AEMILIA.M.F.NIG

5 FRATRI.ET.MATRI
 VNA FECIT

XCIX. - C.I.L. 4.006.—En la puerta de la Abadía.

M.AEMILIVS
 M.F.G.
 POTITVS.AN
 LV.H.S.E.

C. - C.I.L. 4.007.—En la puerta de la Abadía.

C.AVRELIVS
REBVRINVS
AN.LX.CASSIA
AGILE:AN.XXXI

CI. - C.I.L. 4.008.—En la puerta de la Abadía.

1 M. CORNELIO
EQVALI.A.XX
ET.CORNELIO
CARPO.A.XXX
5 AMONIA

Variante:

renglón 2 EOVALI (Lumiares, pág. 104)

CII. - C.I.L. 4.009.—En la puerta del Ayuntamiento.

P.DOMITIO SABINO
C.FABIAE.ATTICAE
STATVAS.POSVIT

CIII. - C.I.L. 4.010.—En la torre de las campanas.

1 L.PORCIVS
p. f. PROBVS
AN.XXV.H.S.E.
L.PORCIVS
5 p. f. AVREVS
AN.XV.H.S.E.
VALERIA.....
CRASSILLA
...H.S.E.

Variantes:

reglón 1 LVCIVS (Lumiares, pág. 104)
› 2 REPROBVS (Lumiares, loc. cit.)
› 5 F.AVREVS (Diago, f. 95)
› 5 TEAVREM...VS (Lumiares, loc. cit.)
› 7 VALERIANIA (Diago, loc. cit.; Lumiares, loc. cit.)

Por ser lápida restaurada, su lectura carece de todo valor.

CIV. - C.I.L. 4.011. — Estaba en la pared de la Iglesia Mayor.

1 M.PORCIVS....
GAL.RVFIN....
M.PORCIVS.M..
RVFVS.AN.LXV.
5 TIA.M.F.PR...

CV. - C.I.L. 4.012. — Se hallaba a la derecha de la casa de la Señoría.

L.TERENTIVS.IV
VENIS.A.XXV
H.S.E.
PATER

CVI. - C.I.L. 4.015. — En la pared del Ayuntamiento.

LVCVSI A SER
AN VIII
GRAECINA
AN XII

CVII. - C.I.L. 4.014. — Se desconoce su paradero.

SICILIA.SE
RVA.AN
XXXX

Variante:
renglón 5 XXXV (Lumières, pág. 105)

CVIII. - C.I.L. 4.015. — Lumières la vió en la puerta de la casa de la Señoría.

LAGRICOLANE
LEXORIENIS
FRATRI

CIX. - En la fachada de la Parroquia. (Mencionada por Mateu y Llopis, pág. 55).

MARCIALI.CARCELLA.VLLL. H.S.E.

CX. - Según Martínez Aloy, pág. 219, en un montículo próximo a Vivér apareció en 1911 una lápida funeraria de OLACILIA, joven de 17 años, labrada por orden de sus padres OLACILIO y CHRYP SOPOLE.

Caudiel

El médico de la localidad, D. Eustaquio Vercher, nos comunica la aparición de las siguientes lápidas, cuya lectura comprobamos directamente y damos a continuación:

CXI. - ANVS
XIII · H · S · E
MATER · FAB · LIB
AN XXX · H · S · E

En el Ayuntamiento.

CXII. - QVINS V
RVLA · AN X.....
H S E

En el Ayuntamiento.

CXIII. -	INNVS IV	L · Q
	L AN L XXX	V R
	S ? S T	
	/, DI · A	S H
	A T I L L A	
	L X X X	
	S · E	

En la era del Cementerio Viejo

CXIV. -
CONDVANMOHONO

En el camino de Gaibiel, sobre roca a ras del suelo.

RESTOS DE CARÁCTER MILITAR

1. - VÍAS Y MILIARIOS

Desde los primeros tiempos de su entrada en España, iniciaron los romanos la construcción de caminos que les permitieran efectuar rápidos desplazamientos militares, asegurándose con ello el dominio de los territorios que iban conquistando. De la perfección de esta red de comunicaciones da idea el que César pudiera trasladarse tan solo en 17 días desde Roma a Sagunto. No es, pues, de extrañar que muy pronto se hallara España cruzada por gran número de carreteras, en cuyo trazado se aprovecharon en parte los viejos caminos indígenas, acondicionándolos y modificándolos, pero en la mayoría de los casos fueron abiertas nuevas vías que más de una vez dieron origen a ciudades formadas alrededor del núcleo primitivo de las mansiones.

En el Itinerario de Antonino, redactado originariamente en tiempo de Caracalla, aunque la versión que ha llegado hasta nosotros sea del siglo IV, se registran 372 calzadas, de las que 34 corresponden a España, señalándose en todas ellas las mansiones y sus distancias en millas. Indudablemente que habría otras muchas vías que por su escasa importancia no merecerían figurar en el citado Itinerario.

La más antigua de las calzadas de España fué la vía *Heraclaea* o *Augusta*, primitiva ruta utilizada por los pueblos indígenas pre-romanos, pero que ya en tiempo de Domitio Ahenobarbus fué acondicionada hasta los Pirineos, prolongándose posteriormente dentro de la Península, llegando por Ampurias, Barcelona, Tarragona, Sagunto, Valencia y Játiva, a Cartagena. Después se hizo llegar, por Cástulo, Córdoba e Hispalis, a Cádiz. Según Polibio esta vía costera estaba terminada, por lo menos en su tramo hasta Cartagena, hacia el 120 a. C. Reparada en tiempos de Augusto, por dicho motivo recibió el nombre de *Augusta*.

En los llamados *Vasos Apollinares*, hallados en *Vicarello* (Italia) en 1857, se encuentra detallada esta vía, indicándose las mansiones y distancias de Cádiz a las antiguas *Aqvae*

Apollinares. Los datos que dichos vasos proporcionan para el presente estudio son los siguientes:

De Tortosa a Intibilis..... 27 millas
 > Intibilis > Ildum..... 24 >
 > Ildum > Sebelaci.... 24 >
 > Sebelaci > Sagunto.... 22 >

En uno de los vasos se encuentra la siguiente variante:

Ildum-Ad Noulas-Saguntum

a la cual hay que unir las múltiples discrepancias surgidas al intentar la localización de las mansiones mencionadas y con ellas el itinerario seguido por la vía.

Para unos (Escolano, Huguet, Peris, etc.) la vía Augusta iba por la costa, debiendo establecerse las siguientes identidades:

Intibilis..... Vinaroz
Ildum..... Miravel
Sebelaci..... Burriana

Otros (Cortés, Saavedra, Balbas, etc.), suponen que iba por el interior de la provincia, proponiendo las siguientes ubicaciones:

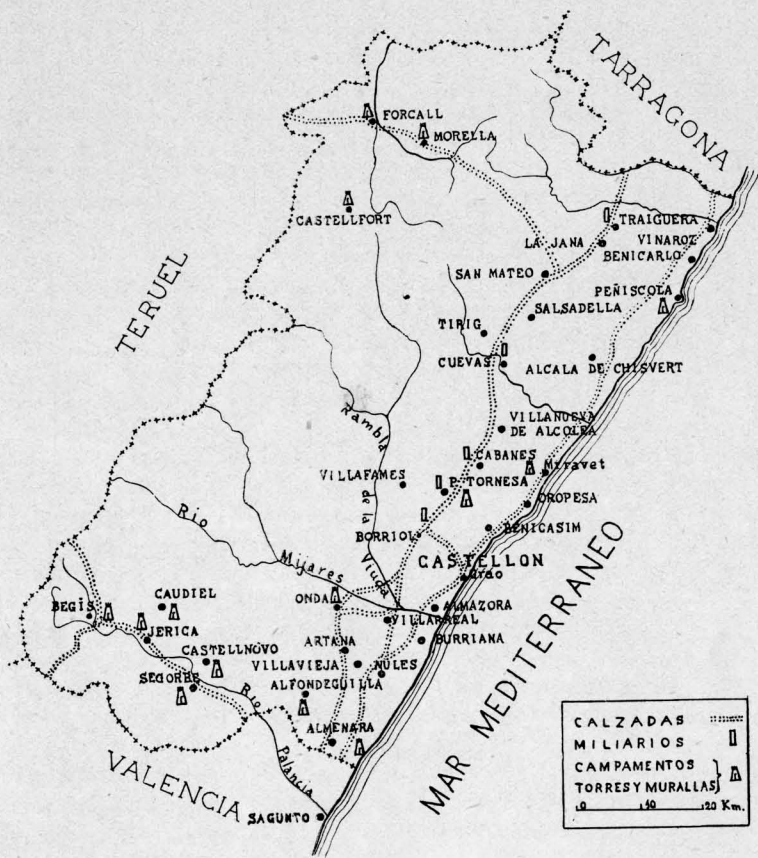
Intibilis..... San Mateo
Ildum..... Cabanes
Sebelaci..... Onda

con lo que resulta un trazado paralelo al anterior.

Los argumentos aportados por los partidarios de una u otra ruta, no son en realidad, lo suficientemente convincentes para que pueda admitirse como definitiva cualquiera de ambas opiniones, excluyendo la contraria.

Los mantenedores de la tesis costera aducen que la construcción sería más fácil por las tierras llanas del litoral, que ya eran camino natural utilizado por los antiguos indígenas; que las distancias señaladas en el itinerario y las de las poblaciones por ellos propuestas, son equivalentes; que la pretendida etimología de Sepelaco (Saepe-laco=espesas lagunas o almarjales) conviene bien a Burriana (Escolano); que hay abundantes restos acreditativos de esta vía, tales como los trozos de calzada en Almenara, al pie del campamento romano (Lumières), los de Nules, entre las vías del f. c. y los de Benicarló en el kilómetro 136 del f. c. (Blázquez), los del puente romano sobre el Mijares, en Almazora, los restos de camino que se dirige al Grao de Castellón, hasta llegar al cruce de la

ARQUEOLOGÍA ROMANA DE LA PROVINCIA DE CASTELLÓN



Mapa de los restos de carácter militar y del supuesto trazado de calzadas romanas

acequia de Anrilles con las vías del f. c. de las obras del Puerto (Roca Alcaide), el camino que bordea la playa hacia Benicasim, hoy cubierto por el mar, lo mismo que el *pas empedrat* de esta localidad (Huguet), los señalados en Albalat, junto al mar (Escolano), y los que existen al pie del Puig de la ermita de San Sebastián, en Vinaroz (Borrás Jarque).

Basándonos en los anteriores indicios, la vía seguiría el siguiente trazado:

De Sagunto, bordeando las zonas pantanosas de Almenara y Chilches, iría a Villavieja y Burriana, cruzando el Mijares por el puente de Almazora, por el camino empedrado llegaría al Grao de Castellón y por la costa a Benicasim, pasando por *Albalat* y *Miravet* (=Ildum), seguiría por Torreblanca, apartándose de la costa para atravesar el macizo montañoso de Alcalá de Chivert, torcería nuevamente hacia la costa y por el término de Benicarló seguiría al de Vinaroz, para salir de la provincia con dirección a Ulldecona.

En cuanto a los partidarios de la vía del interior, tampoco están faltos de razones. Cortés y López hace derivar la etimología de Cabanes de Ildum y la de Onda de Sebelaci; se encuentran miliarios en Borriol, Cuevas de Vinromá y Puebla Tornesa (*Lám. II*); los supuestos restos de un puente sobre el Mijares, a media legua de Onda. Rull Villar, compartiendo los puntos de vista de Cortés, señala el camino que, pasando por el puente llegaba a los pies de un altozano (donde menciona una torre romana de cinco metros de altura) y continuaba hasta Onda. Balbás relaciona el arco de Cabanes con el tradicional *camí dels romans* de las cercanías y D. Eduardo Saavedra, en informe elevado a la Academia, añade la cita de un puente antiguo en el camino de la Galera, entre La Jana y Traiguera.

La piedra miliaria encontrada por Senent en el camino de Tortosa a Traiguera parece, igualmente, reafirmar la tesis de la vía del interior. El propio Senent señala además unos caminos cerca de *Els Hostalets*, no lejos del río Cenja, y emplaza Intibilis entre Traiguera y La Jana, Ildum en los restos de *El Hostalot*, en las proximidades de Villanueva de Alcolea, y Sebelaci en la ermita de Santa Quiteria, en los alrededores del paso de la calzada por el puente de la *Rambla de la Viuda*, defendiendo esta variante por opinar que las mansiones se estable-

cían en lugares abundantes en agua y de estratégica situación, propio del carácter militar de la vía.

Los muchos restos romanos encontrados a lo largo del trazado de esta calzada indican la intensa romanización del país que atravesaba. El Sr. Blázquez refuerza esta tesis dando nuevas lecturas a los miliarios de Borriol y Cuevas de Vinromá, leyendo en el primero CXXX y en el segundo CXX, que son precisamente las millas que hay desde Tarragona en donde empezaba la numeración.

Otro dato que aducen los partidarios de la vía del interior son los viajes de D. Jaime I (quien al dirigirse de Valencia a Francia, lo hizo por Sagunto, Moncófar, Castellón y Borriol), y del Infante D. Juan, hijo de Pedro III (que por Sagunto, Onda, Borriol, Villafamés, Cuevas de Vinromá, San Mateo, Traiguera, Ulldecona y Tortosa, se dirigió a Gerona) cuyos recorridos coinciden con el trazado atribuido a dicha vía, aunque para los mantenedores del camino costero, este dato carece de toda fuerza probatoria ya que opinan que al derrumbarse el puente de *Vinaragel* sobre el Mijares, por el que pasaba la calzada, se dirigió el tráfico hacia Borriol y San Mateo, utilizando el puente de la *Rambla de la Viuda*, continuándose por el *Camino de los Templarios*, entre Tortosa y La Jana, carretera mejor conservada y libre de los ataques de los piratas, adquiriendo entonces importancia la ruta del interior; por las razones expuestas se realizaron los viajes mencionados y solamente cuando a fines del siglo XVIII se construyó el puente de Villarreal, volvió a tener la vía costera la importancia que tuvo en tiempos romanos.

Chabret adopta una posición ecléctica, admitiendo dos calzadas, la de la costa y la del interior, identificando ésta con la Vía Augusta, que, según él, dejando a la derecha Almenara se dirigía a Onda (=Sepelaco). La variante Noulas del Vaso Apollinar, ya señalada, la identifica con Villavieja. Sigue la calzada hacia el este, pasa por la Rambla de la Viuda, cerca de Villarreal, donde menciona un puente romano y toma la dirección a Borriol, llegando a Ildum (=Cabanes) y a Intibilis (entre San Mateo y La Jana).

Debemos hacer observar algunas discrepancias entre los mantenedores de la vía interior, ya que para el trayecto Borriol-Sagunto se dan distintos trazados. Cortés la hace llegar de

Borriol a Onda (=Sepelaco), atravesando la Rambla de la Viuda y el llamado «puente antiguo» sobre el Mijares, a cuatro kms. de dicha población; Chabret, opina que desde Borriol, atravesando la Rambla de la Viuda y el Mijares por cerca de la ermita de Santa Quiteria, torcería a la izquierda para llegar a Onda; Betf supone que después de atravesar el Mijares por el puente aguas abajo de la confluencia con la Rambla de la Viuda, se dirigía directamente a Villavieja de Nules y de aquí a Sagunto.

Con relación a este problema, D. Salvador Babiloni, conecedor de la comarca de Borriol, nos ha proporcionado el siguiente documentado informe (*Lám. III*):

«Al llegar a la ermita de San Vicente sale un ramal en dirección a Castellón, observándose, al cruzar el río Seco, restos de un puente que debido a lo exiguo de los mismos no he podido apreciar su origen» (esta calzada es la que continuaría hacia la playa de Castellón, vestigios de la cual señala el Sr. Porcar). «Respecto al trazado de la vía romana a partir de dicha ermita existen algunas dudas. Siguiendo el ramal de la derecha y antes de llegar a Borriol, cruza un barranco donde existe un puente en buen uso que, al parecer, es de construcción árabe. Pasado Borriol, al cruzar el río Seco no se observan restos de ningún puente, tal vez porque el escaso desnivel de su cauce permite vadearlo sin dificultad alguna. En la venta del *Pigós* se bifurca en dos brazos, uno hacia Onda y otro hacia Villarreal. El primero cruza el río Seco, no apreciándose tampoco aquí restos de ningún puente, a pesar de la dificultad que existe para vadear su cauce, debido a su profundidad y estar cortado a pico. Asimismo, no se aprecian vestigios de puente en la Rambla de la Viuda, pero cerca ya de Onda y sobre el río Mijares se conserva parte de un estribo y otros elementos de un puente que parece de factura romana» (este sería el puente a que aluden Cortés y Rull Villar). «El ramal que partiendo de la venta del *Pigós* se dirige hacia Villarreal, cruza el río Seco junto a la carretera actual de Castellón a Alcora, no apreciándose vestigios de puente. Al llegar a la Rambla de la Viuda se observan restos de un puente del que solo se conservan tres estribos y los muros del terraplén de las ribe-ras; los estribos están formados de una apiñada argamasa de cantos rodados y piedras pequeñas propio de las construccio-

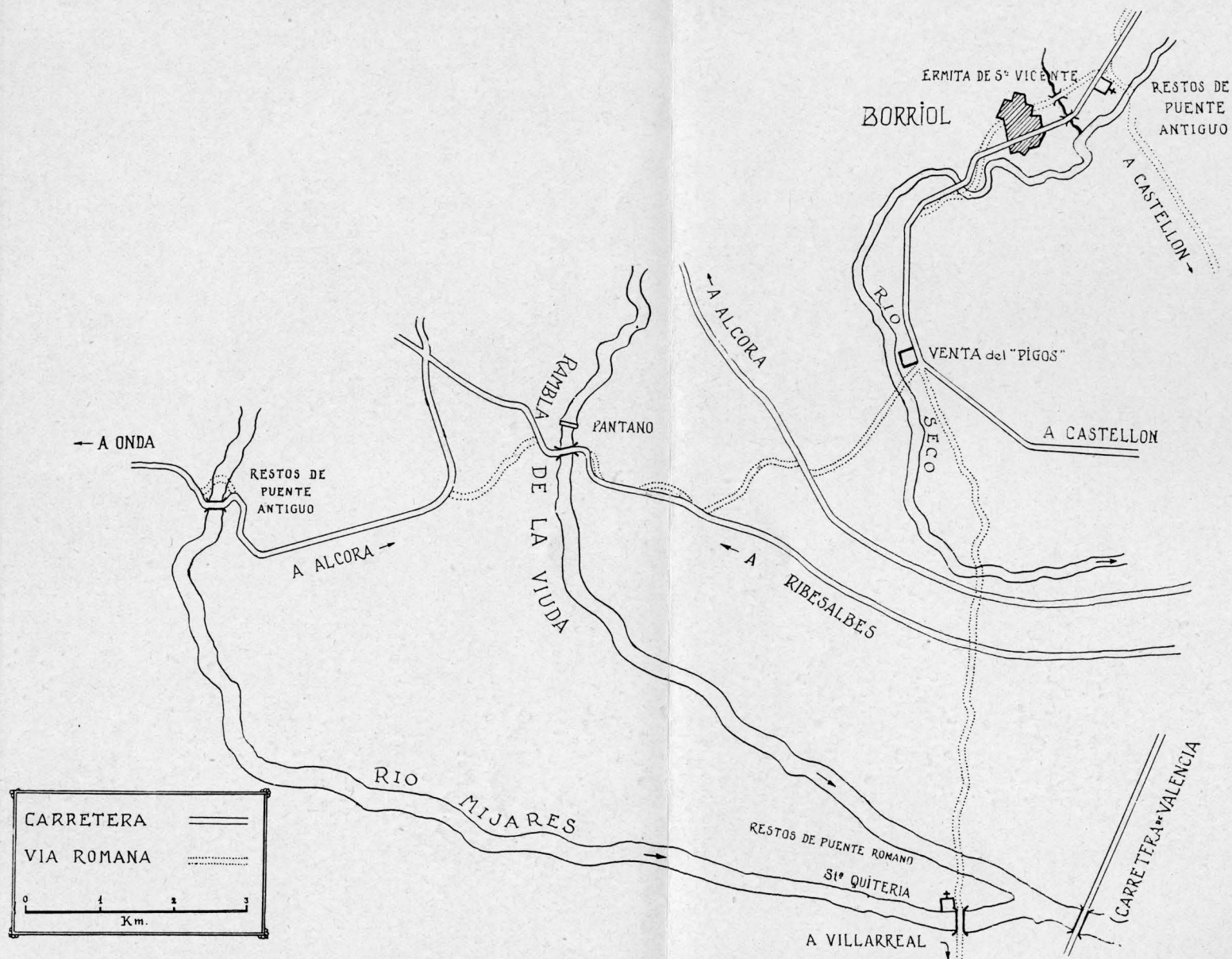
nes romanas. Junto a Santa Quiteria, en el río Mijares, existe otro puente que, a pesar de haber sufrido muchas modificaciones, tiene en su origen una factura también romana» (este trazado correspondería al postulado por Chabret y Senent). «En el mismo río Mijares y a cosa de un kilómetro poco más al sureste de Almazora, existen vestigios de otro puente romano del que aún pueden observarse las plataformas de algunos de sus estribos; en ellos se aprecia en su parte inferior los sillares de su paramento» (este es el puente que motiva el trazado de Beif y el de los defensores del camino de la costa). (*Lámina III*).

Para nosotros no hay duda que existieron las dos vías, la del litoral, que por atravesar terrenos hoy cubiertos por las aguas y removidos por las labores agrícolas, presenta los escasos indicios ya mencionados, y la del interior, cuyos restos se han reseñado igualmente, algunos de los cuales tal vez pertenecieron a vías y ramales secundarios, varios de los cuales se mencionan en el Anónimo de Rávena.

Chabret cita una vía que partiendo de Intibilis y pasando por Morella y Forcall se dirigía a Zaragoza; a ella atribuye Peris los restos que otros autores consideran de la Vía Augusta del interior. El mismo Chabret señala otros caminos que enlazan las dos vías principales, uno por Albalat y otro por Alcalá de Chivert. Otra calzada, desde Sagunto, remontando el curso del Palancia, por Segorbe y Viver, llegaría a Begís y por Barracas hacia Teruel, con un ramal Begís-Liria, por Casinos. Otro camino es el conocido por el nombre «pas del Moro» o «Camí empedrat de la Madalena» que según Porcar, desde la Playa de Castellón, por los alrededores «dels Pujollets» o «Pujol de Gasset», atravesando las actuales marjales toma la dirección hacia la «Senda de la Palla», continuando por la «Senda Colomera» hasta la ermita de San Vicente de Borriol, donde como antes se indicó enlaza con la calzada general. Al oeste del montículo de «Matamoros», hay restos de otro camino que se dirigía hacia San Jaime de Fadrell, en las proximidades de Almazora. Peris habla de otro que desde La Jana llegaba hasta Castellí a seis millas de Peñíscola.

La gran variedad de criterios que muy sucintamente hemos resumido nace de la dificultad de localizar las mansiones a causa de la vaguedad de los datos que de ellas se conservan.

ARQUEOLOGÍA ROMANA DE LA PROVINCIA DE CASTELLÓN



Mapa de los restos de calzadas romanas en la zona Borriol-Onda-Villarreal

Por ejemplo, los Vasos Apollinares sitúan Noulas a 24 millas de Sagunto y 22 de Ildum, por lo que su identificación con Villavieja no guarda relación con estas medidas, debiendo por tanto situarse más hacia el norte en la zona de Villarreal. A su vez Sepelaco a 22 millas de Sagunto y 24 de Ildum, podría emplazarse indistintamente en Onda o en Burriana, según tesis defendidas por diversos autores como hemos indicado.

Es, pues, imprescindible una revisión crítica de todos los vestigios mencionados y practicar detenidas excavaciones en aquellos puntos clave que lo requieran. Mientras esto no se haga solo puede hablarse de las vías romanas de la actual provincia de Castellón a base de indicios vagos carentes de suficiente amplitud para dar un certero trazado de la red de comunicaciones en tiempos romanos.

Damos a continuación referencia de los miliarios hallados en la provincia (*Lámina II*).

Borriol

En la plazuela de la ermita de San Vicente se hallaron tres grandes fragmentos de una columna miliaria y en uno de ellos la siguiente inscripción:

- | | | | |
|----|-----------------------------|------|---------------|
| 1 | IMP.CAES.C.MESIO | | |
| | Q. TRAIANO.DECIO | | |
| | INVICTO.PIQ.FELICES.AVG. | | |
| | DACICO.MAXIMO.PONTIFIC. | | |
| 5 | MAXIMO.TRIBVNICIA | | |
| | POTESTATE II.COS. | | |
| | II.P.P.PROCOS.ET.Q.HERENNIO | | |
| | ET.RUSCIO.MESION.NOBILIS | | |
| | CAES. | VIA. | AVG. |
| 10 | C XIX | | (C.I.L. 4949) |

Según Blázquez, la última línea está mal interpretada, pues la tercera letra es una X borrosa, con lo cual su correcta lectura sería CXXX, que es la distancia de Tarragona a esta localidad.

Cabanes

Hübner atribuye a esta localidad dos miliarios, números 4950 y 4951.

El primero apareció junto al arco romano:

GALERIO VALERIANO MAXIMIANO

El segundo corresponde, en realidad a Cuevas de Vinromá, por lo que se detalla a continuación.

Cuevas de Vinromá

Junto al puente llamado de «la pedra llarga» se halló un fragmento de columna miliaria con la siguiente inscripción:

V. C
M LXX

Es el n.º 4951 del C.I.L., considerado, erróneamente, de Cabanes.

Blázquez opina que hay error de lectura, pues el segundo signo de la segunda línea cree que debe ser una C y que por lo tanto su lectura correcta sería MCXX, distancia que hay desde Tarragona y está de acuerdo con el miliario de Borriol.

Puebla Tornesa

A unos dos kilómetros de Puebla Tornesa, en el camino de Villafamés, se señala la existencia de una columna miliaria de base cuadrada, con arranque de columna sin inscripción.

Traiguera

Hallada en 1919 en el camino de Tortosa en la partida del «Collet Roig». Solamente se pueden descifrar algunas letras, dándose la siguiente lectura por el Profesor Dessau:

1 Imp. caEsar
 divi NERvae
 filivs NERva
 traianvs avg
5 C L

2. - CAMPAMENTOS, TORRES Y MURALLAS

Almenara

En el «Punt del Cid», cerrillo próximo al supuesto templo de Venus, se conservan, según Schulten, restos de un campamento, edificado por los Escipiones en el 217 a. C. Cerrado por muros de 1,20 m. de espesor y defendido por 16 torres cuadradas, mide 200 m. de lado en la parte alta, 300 en la baja,

en la que se abre una puerta de 3 m. de anchura, y unos 500 m. cada lateral (*Lám. II*).

Alfondeguilla

En el llamado Castillo de Castro, que domina la población, se encuentran restos de cimentaciones romanas, posiblemente de carácter militar, según Sarthou Carreres.

Altura

En la partida de «Portapan» (o «Cortapan») restos de un castro fortificado, según Pau.

Begís

En el castillo medieval, restos de defensas posiblemente de tiempos romanos, dados los hallazgos de monedas y lápidas de allí procedentes.

Cabanes

En las ruinas del castillo de «Albalat» existen muros romanos.

Castelnovo

En el castillo, cimentaciones romanas. En lo alto del monte conocido con el nombre de «Torre del Mal Paso», se encuentran restos de una población ibero-romana y dos torres, una circular de 3 m. de altura en su estado actual y un diámetro de 8,70 de piedra en seco, y otra cuadrada, un poco separada de la anterior, en la cual se conserva solamente la estructura de su cimentación, midiendo unos 9 m. de lado.

Castellfort

En el castillo han sido señaladas cimentaciones de tiempos romanos.

Caudiel

Cítase una torre romana sobre la calzada.

Forcall

En la pequeña altura «Moleta dels Frares», o de «Miró», cerca del pueblo, entre los barrancos «dels Llops» y de la «Menadella», que confluyen en el río Cantavieja, se hallan

ruinas de una posible fortaleza de la que quedan restos de una torre cuadrada y un muro de 40 m. de longitud. Se ha identificado con Bisgargis.

Jérica

En una pequeña elevación a cuya falda se extiende la población actual, se conserva una torre cuyos cimientos se consideran romanos, pudiéndose seguir, además, el trazado de murallas que estaban reforzadas por 12 torreones.

Morella

Se dice que durante el reinado de Tito fueron levantados los fuertes de «Beltrol» y «Vespa». Las fortificaciones de Morella se consideran del 180 de C. y derruidas en tiempos de Witiza.

Onda

El castillo se remonta a época romana, estableciéndose a su pie el núcleo de población defendido por cinco muros y muchas torres.

En el cerro de la «Atalaya», una torre cilíndrica de 5 m. de altura, formada de bloques de piedra trabados con argamasa.

Peñíscola

Restos de muralla romana.

Puebla Tornesa

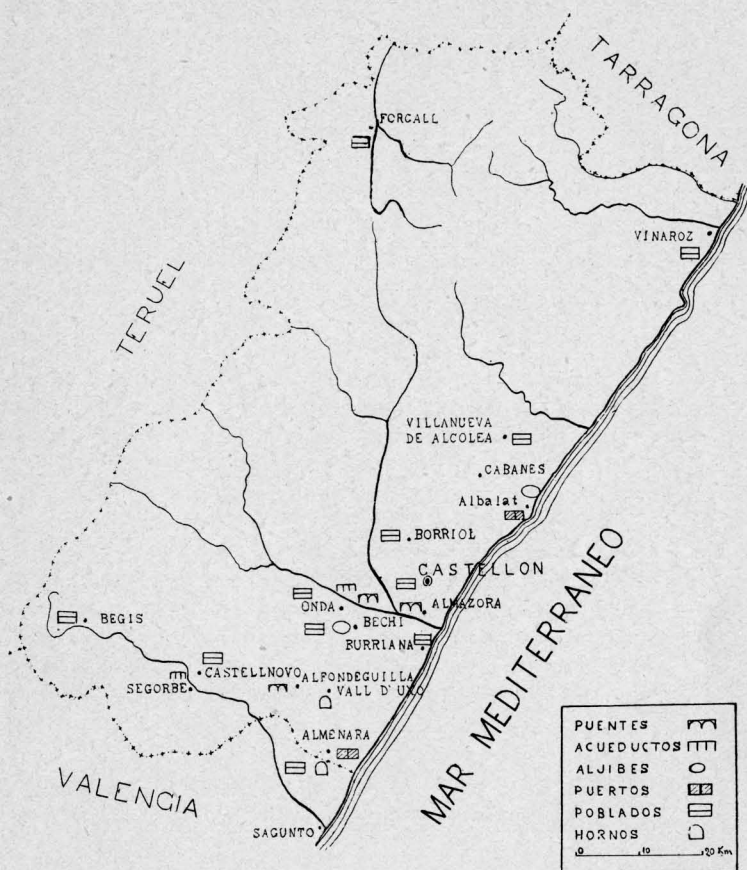
Restos de muralla.

Segorbe

Del sistema defensivo de Segorbe se identifican dos ramales de la muralla que circundan la ciudad, uno que va por las eras de las Almas, plaza de los Jurados hasta la puerta de la Verónica, y el otro por la torre del Boixí y torre del archivo de la Catedral. En estas murallas se abrían tres puertas. La fábrica de los muros es de cal y canto con estacas de olivo y sabelina transversales; las torres son cilíndricas de unos 20 metros de altura por 9 de diámetro, con muros de dos m. de espesor, habiendo sido muy modificadas por las posteriores restauraciones y ampliaciones.

En su término y en el de los pueblos limítrofes se han señalado varios castros fortificados como lugares avanzados de

ARQUEOLOGÍA ROMANA DE LA PROVINCIA DE CASTELLÓN



Mapa de los restos de construcciones de carácter civil

defensa, muchos destruídos por los agricultores y otros por los buscadores de tesoros. (C. Pau). Entre ellos citaremos: «La Torrecilla», entre los caminos de Jérica y Alcublas; en «Altamira»; en lo alto del monte de Villatorcas; en el «Casti-llarejo» (Masía del Coronel) y en la Masía de Tristany.

V

RESTOS DE CARÁCTER CIVIL

1. - PUENTES

Almazora

Junto a la ermita de Santa Quiteria existe un puente de 7 arcos sobre el Mijares cuyos fundamentos romanos sirvieron de base para diversas reconstrucciones (*Lám. IV*).

Sobre la Rambla de la Viuda había otro puente, hoy totalmente destruído, quedando solamente los cimientos de arranque de las orillas y tres estribos en los cuales se aprecia el duro conglomerado de pequeños cantos característico de los romanos. Por estos dos puentes pasaba la calzada del interior, según opinión de algunos autores, la cual después de cruzar el Mijares y la Rambla de la Viuda se dirigía a Borriol.

Pasada la confluencia con la Rambla de la Viuda existen restos de otro puente sobre el Mijares del que solo quedan las plataformas de algunos machones, apreciándose en la parte externa los pequeños sillares que lo revestían y en el interior la masa compacta de los conglomerados. Por este puente suponen otros autores que pasaba la calzada de la costa.

Alfondegulla

Existe un puente de un solo arco sobre el río Belcaire o San José conocido con el nombre de «El Arquet».

Onda

A unos tres kms. de la población, sobre el Mijares, se señalan restos de un puente antiguo que algunos autores consideran como romanos.

2. - ACUEDUCTOS Y ALJIBES

Bechí

En la partida de la «Bassa Seca» se señala un depósito de agua de 1.100 metros cuadrados de superficie, 2 metros de altura y muros de 1 m. de espesor.

Cabanes

Al pie del castillo del despoblado de «Albalat» se descubrió un espacioso aljibe, recordando su escalinata las cisternas de Sagunto y Mérida.

Onda

En la orilla derecha del Mijares hay restos de un acueducto labrado en la roca, conocido con el nombre de «Acequia del Diablo». Consérvase de él un largo trazado frente a la Hidroeléctrica del Mijares.

Segorbe

Se señala la existencia de un acueducto que se tiende perpendicularmente a la actual carretera de Aragón; su finalidad sería abastecer a la ciudad de agua de la fuente de La Esperanza.

5. - PUERTOS

Almenara

En lo que hoy son «Els Estany» se han encontrado restos de una muralla en la parte occidental y, hacia el centro, restos de un torreón que se hunde hasta 5 metros de profundidad, suponiéndose que formaron parte de un antiguo puerto de tiempos romanos que algunos autores han creído fué el primitivo puerto de Sagunto.

Cabanes

En la laguna de «Albalat» se supone que hubo un puerto, fondeadero hoy sumergido, semejante a lo que ha ocurrido con el de Almenara.

4. - POBLADOS Y VILLAS

Almenara

En un huerto de naranjos, en las proximidades de «Els Estany», se han hallado restos que hacen suponer existió una finca agrícola.

Bechí

En «La Torrassa» se señalan restos de un poblado o «villa» agrícola, separada del «Puig de les Pasqües» por un barranco seco. Los restos de una asolada torre dan nombre al yacimiento, parte del cual se extiende en término de Villarreal. Los variados hallazgos de sepulturas, monedas y otros objetos metálicos y cerámicos, indican que se trataba de un establecimiento de importancia. En este lugar emplaza D. Eduardo Saavedra a Sepelaco.

Begís

En la partida del «Oliveral de la Iglesia», se hallaron en 1846 unas construcciones, de las que hicimos referencia en otro lugar por existir la posibilidad de que se tratase de un mausoleo y no de una villa.

Borriol

En «El Palmar» una «villa» con un altar a Dionisos, encontrada en 1929.

Burriana

En el llamado «Cargador de Onda» hay restos de un posible poblado que existió junto al desembarcadero llamado «L'Olla», supuesto puerto de Onda.

Castelnovo

En lo alto del cerro de «La Torre del Mal Paso», se halla un extenso poblado de tiempos romanos, con casas rectangulares, restos de dos torres, una cilíndrica y otra cuadrada y objetos diversos de cerámica, metal, piedra, etc.

Castellón

En «Vilamargo» y «Safra», se sitúan restos de poblados romanos.

En los alrededores de «La Madalena» creen algunos autores que hubo un poblado romano.

Forcall

Restos de edificaciones identificadas con Bisgargis, en la altura fortificada de la «Moleta dels Frares».

Onda

En las proximidades de la localidad, restos de edificaciones, con estucos, mosaicos, baños, etc., indicadores de un núcleo de población, origen, posiblemente, de la actual.

Villanueva de Alcolea

En «El Hostalot», existe una gran concentración de gruesas paredes formando amplios recintos, viéndose aún elementos arquitectónicos y restos cerámicos. Según Senent corresponderían a Ildum.

Vinaroz

En el cerro de «San Sebastián» existen restos de muros de un antiguo poblado, cerca de la vía romana que pasa por el pie de dicho cerro.

5. - HORNOS CERÁMICOS

Almenara

Se tiene noticia de que en el «camino del mar» y hacia «La Llosa» hay restos de dos hornos de cerámica.

Vall d'Uxó

En la partida de «La Torrassa», al N.O. de la población fué excavado por el Sr. Alcina, en 1943, un horno romano de cerámica, del que da las siguientes características:

Está formado por una sola cámara, de planta rectangular, de cuyos muros laterales arrancan muretes que sostienen un total de once arcos, abriéndose los tubos de comunicación con la planta superior o laboratorio en los interarcos. En el horno y sus proximidades se han hallado restos de tejas, adobés, «dolia», ánforas, «oenochoes» y cerámicas corrientes, todo de tiempos romanos.

RESTOS DE FINALIDAD NO IDENTIFICADA

Alcalá de Chivert

Al N.O. del castillo se descubrió, en mayo de 1908, un edificio de 10 m. de ancho por 25 de largo.

En el caserío de «Almedíjar», en la partida de «Pulpís», en el collado del cabo de «Irta» y en la partida de «Corral Royo», se señalan igualmente ruinas de edificaciones.

Alcora

Ruinas sin identificar.

Almazora

En «Vilarroja», restos de edificaciones.

Almenara

En la parte superior del monte de «Els Estanys», restos de muros en ángulo recto, junto con materiales romanos.

Bechí

Restos de una edificación situada entre los manantiales y la «Bassa Seca»; por las características de su construcción y composición de sus muros se considera romana.

Begís

En «El Turco», restos de construcciones.

Borriol

En la ladera del «Tossal del Azud», restos de construcción.

Castellón

En la «Senda de la Palla», en el cruce entre el camino romano de Anrilles-Palmar y la carretera vieja de Sagunto a Tarragona, señaló Porcar la existencia de un edificio de finalidad no determinada (santuario, monumento conmemorativo, etc.), que debió ser muy visitado, según se desprende del gran desgaste de las piedras del umbral.

En la masa rocosa del Grao, hállase una posible torre, de 7 m. de diámetro.

En «els Pujolets», o «Pujol de Gasset», restos de muros sobre un poblado ibérico de importancia.

Cirat

Restos de edificaciones.

Costur

Restos de edificaciones.

Fanzara

En «El Castellet», ruinas de construcciones.

Jérica

Restos escultóricos procedentes de la partida de «Les Cuarenta».

Morella

En «El Peñón», restos de paredones en los que se ve la argamasa romana.

Segorbe

Columnas y otros restos arquitectónicos empotradas en el Ayuntamiento.

En «La Leonera», restos de muros romanos.

Villavieja

En el «Hort d'Orenga», restos arquitectónicos.

VII

HALLAZGOS DE OBJETOS DIVERSOS

1.- **ESTATUARIA**

Castellón

Albertini habla de que Zobel vió en el Instituto de Castellón una cabeza atribuída a Adriano, pero sin indicación de procedencia. Tenemos la referencia de que en el Museo Provincial de Castellón se guarda un busto de mármol, no habiéndonos sido posible comprobar si se trata de la misma pieza.

En distintos lugares de la provincia (Traiguera, etc.), se han hallado figurillas de bronce atribuidas a período ibero-romano.

2. - MONEDAS

Omitimos la mención de las colecciones particulares existentes en la provincia, por carecer de datos suficientes sobre las mismas, limitándonos a señalar los siguientes hallazgos. (*Lámina V*).

Alcalá de Chivert

Al N.O. del castillo, dos monedas romanas republicanas. En «Almedfjar», una moneda. En el collado del cabo de «Irra», monedas varias. En «Capicorp», monedas varias.

Alcora

Monedas, sin otro detalle sobre las mismas.

Almenara

Monedas de Adriano, Antonino Pío y Gordiano.

Bechí

En «La Torrassa» monedas.

Begís

En el castillo aparecieron varias monedas, entre ellas una de Commodo.

Borriol

Monedas consulares.

Burriana

En «La Regenta», monedas de Adriano. En el «Cargador de Onda», monedas sin detallar.

Cabanes

En la «Masia de l'Arc», monedas.

Cálig

En 1868 fué encontrada una vasija llena de monedas romanas republicanas e imperiales.

Castelnovo

En la cueva de «La Torre del Mal Paso», varias monedas romanas que abarcan del 117 a Arcadio.

Castellón

En la vertiente oriental de la «Madalena», sin otros detalles.

Costur

Monedas, sin especificar detalles.

Childes

Monedas citadas por Cean, sin especificar.

Forcall

Un lote de monedas imperiales de Augusto a Honorio. También hispano-romanas de Ilerda, Sagunto, Tarraco, Cesa-raugusta, Bilbilis, Osicerda y otras.

Morella

En la masía de «Bertrol», monedas de Antonino. Entre los paredones «Peñón de Morella», monedas romanas, sin detallar.

Puebla Tornesa

En «La Balaguera», una moneda de plata, consular y dos de bronce autónomas.

Torreblanca

En el viñedo del marqués de Villores, aparecieron 204 monedas de oro de los siglos I y II (Trajano, Adriano, Domiciano, Marco Aurelio, Lucio Vero, Antonino Pio, Vaspasiano, etc.).

Traiguera

Monedas de oro imperiales.

Villafranca del Cid

Monedas varias, sin detalles de lugar de hallazgo ni características de las mismas.

Villavieja

Monedas de bronce imperiales.

Vinaroz

Monedas, sin más detalles.

3. - CERÁMICAS

Alcalá de Chivert

En el collado del cabo de «Irta» y en el «Corral Royo», cerámicas variadas y «terra sigillata».

Alcora

Cerámicas diversas.

Almazora

En el poblado de la «Villarroja», cerámicas romanas.

Almenara

En el monte de «Els Estanys», tégulas, imbrex, con y sin impresiones digitales, «terra sigillata» y cerámicas diversas.

Artana

Cerámica corriente y «terra sigillata».

Bechí

En «La Torrassa», tejas, lámparas y cerámicas diversas.
En «Els Castelleis», cerámicas diversas.

Begís

En el «Oliveral de la Iglesia», tuestos de «terra sigillata» y otras especies. En «El Turco», ánforas y «terra sigillata». En «La Garra de la Moza», «terra sigillata», con la marca EVHODI. En «El Romeral», cerámicas corrientes romanas.

Benicarló

En «El Puig», cerámicas corrientes.

Benicasim

En el castillo de «Montornés», cerámicas variadas.

Burriana

En «La Regenta», lucernas. En el «Cargador de Onda», lucernas, «dolia» y ánforas.

Cabanes

En el «Pla de l'Arc», ánforas y cerámicas corrientes. En la «Masía de la Pulida», a media legua de «Albalat», tejas romanas en pequeña cantidad.

Castelnovo

En la partida de «La Torre del Mal Paso», cerámica corriente, «terra sigillata» hispánica y estampada de fines del Imperio.

Castellón

En la playa de «Vinatxell-Almalafa», tejas, «dolia» y ánforas, que provienen de un montículo hoy cubierto por las aguas. En la masa rocosa del «Grao», ánforas. En el «Pujol de Gasset», variadas cerámicas romanas. En «Vilamargo», cerámicas diversas. En la vertiente oriental de «La Madalena», «terra sigillata» y otras cerámicas. En la «Font de la Reina», cerámicas varias. En «Safra» y en la «Senda de la Palla», cerámicas variadas. En el «Pujolet de les Oliveres» a 4 kilómetros de Castellón, en un silo a 2 m. de profundidad, fragmentos de «dolia» y ánforas.

Costur

«Terra sigillata».

Chilches

Cerámicas variadas.

Forcall

En la «Moleta dels Frares» cerámica variada, «terra sigillata» con marcas, lacrimatorios y lucernas.

Lucena del Cid

En «Les Foyes», superpuestas a restos ibéricos, cerámica corriente y «terra sigillata».

Nules

En el término de la antigua villa de «Mascarell», cerámica de diversas clases. En «La Rambleta», ánforas y cerámica.

Onda

En las inmediaciones «terra sigillata».

Puebla Tornesa

En la partida de «La Balaguera», lucernas, «terra sigillata» y ánforas.

Segorbe

En la «Masía de Paredes», cerámicas diversas. En el «Pico del Nabo», «terra sigillata». Se conoce una estampilla «OF. LVCEI».

Vall d'Uxó

De «La Torrassa» y de los antiguos núcleos de la población, cerámicas varias.

Villafamés

En «Montnegre», de San Juan de Moró, lucerna.

Villanueva de Alcolea

En «El Hostalot», tégulas, ánforas y «terra sigillata».

Villavieja

En el castillo, ánforas y cerámica ibero-romana.

Vinaroz

En la colina de la ermita de San Sebastián, ánfora y cerámicas.

4. - OBJETOS DIVERSOS

Almenara

En el monte de «Els Estanys», vidrios, grapas y restos de mosaico.

Bechí

En «La Torrassa», objetos de cobre, plomo y estaño; piedras labradas, mosaicos, hoces, cuchillos, ungüentarios y vidrios labrados, y una piedra de las antiguas libras o pesas de prensa romana.

Begís

En «La Portera», molino discoide. En «El Turco», fíbula con la inscripción LAVCISSA. En «La Garra de la Moza», hierros. En «La Hoyata» pequeño anillo de bronce, en espiral.

Burriana

Dos molinos romanos.

Cabanes

Glandes de plomo. En los alrededores de la masía de «La Pulida», del despoblado de «Albalat», una pesa de prensa romana.

Castelnovo

En la partida de «La Torre del Mal Paso», pulsera de oro, pico de hierro, pasador y botón de bronce, hebilla de cinturón y mortero de piedra.

Castellón

En la «Senda de la Palla», fíbula de bronce y vidrios.

Catí

Más de veinte brazaletes romanos.

Forcall

En la «Moleta dels Frares», molinos, vidrios, broches metálicos, fíbulas de bronce, dos cucharas de marfil, restos de mosaico, camafeos de ágata negros y rojos, con adornos de delfines y tridentes, cabeza de Minerva, guerreros de pie y otros bailando delante de un ánfora.

Ludiente

En la partida de «L'Hostal», un molino discoide.

Onda

En las inmediaciones de la población restos de mosaico.

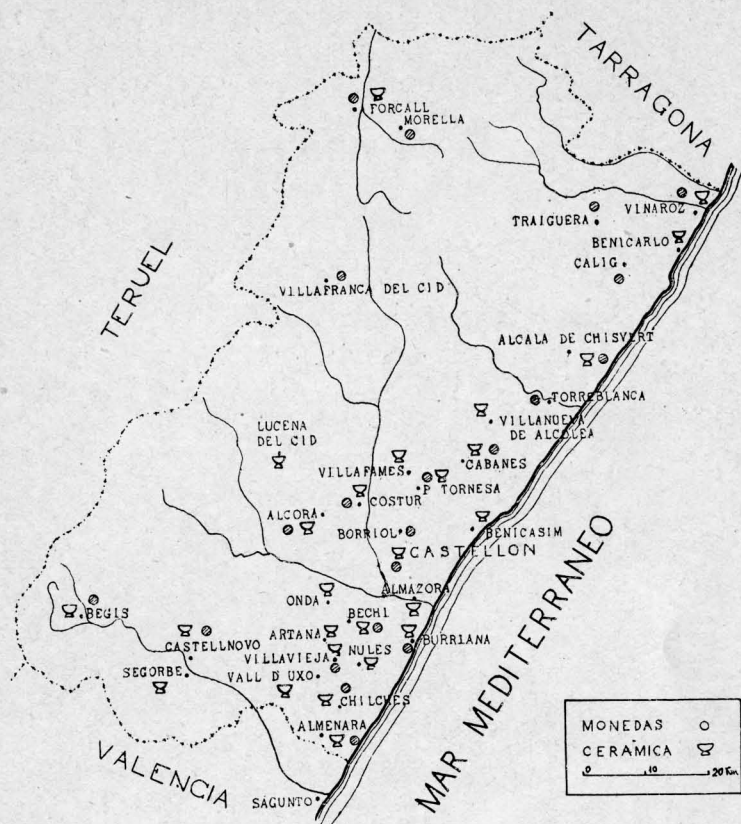
Portell

Amuleto «osculatorio» de bronce formado por una anilla a la que se le une un ástil rematado en dos palomos afrontados. Es de época romana tardía.

Puebla Tornesa

En la partida de «La Balaguera», martillo de hierro y bisagra de hueso, una lanza y otras armas de hierro.

ARQUEOLOGÍA ROMANA DE LA PROVINCIA DE CASTELLÓN



Mapa de los hallazgos de monedas y cerámica

— *Torrechiva*

Molino romano discoide.

Villafamés

En el «Montnegre», de San Juan de Moró, glandes de plomo.

Vinaroz

En la colina de la ermita de San Sebastián, espadas y brazaletes de bronce.

VIII

INDICE DE LOCALIDADES CON VESTIGIOS
ROMANOS

Albocácer

En el término, una lápida con inscripción.

Alcalá de Chivert

En el término, cuatro lápidas.

Al N. O. del castillo, cimientos de un edificio y monedas.

En el caserío de *Almedijar*, ruinas de edificaciones, pedestal y monedas.

En el collado de *Cabo de Irta*, ruinas, monedas y «terra sigillata».

En el *Corral Royo*, restos de construcciones y «terra sigillata».

En la partida de *Pulpis*, ruinas de edificaciones.

En *Capicorp*, monedas.

Alcora

En el término, seis lápidas, monedas, ruinas de un despoblado y cerámica diversa.

Almazora

En el término, restos de tres puentes, tres lápidas y camino romano hacia la playa de Castellón.

En la partida de *Vilarroja*, restos de poblado y cerámica.

Alfondeguilla

En el término, restos de construcciones de tipo militar y un puente.

Almenara

En el término, restos de edificaciones, sepulturas, dos hornos cerámicos, dieciocho lápidas y parte de calzada romana.

En *Els Estanys*, templo, mosaicos, monedas, cerámica, sepulturas y restos de un posible puerto.

En el *Punt del Cid*, campamento romano.

Altura

En *Portapán* o *Cortapán*, un castro fortificado.

Artana

En el término, «terra sigillata» y corriente.

Azuébar

En el término, una lápida.

Bechí

En *Els Castellets*, cerámicas romanas.

En *La Torrassa*, villa agrícola con sepulturas, monedas, objetos de plomo, cobre y estaño, hoces, cuchillos, ungüentarios, piedras labradas, tejas, mosaicos, frascos de vidrio labrados, piedra de prensa romana.

A dos kms. de la población, un gran depósito de aguas llamado la *Bassa seca*, y entre ésta y los manantiales, restos de una fortaleza.

Begís

En el término siete lápidas y caminos romanos.

Castillo medieval asentado sobre cimentación romana.

En el *Oliveral de la Iglesia*, grandes bloques de piedra, restos de un antiguo templo o villa. Restos de necrópolis.

En *La Portera*, un molino discoide.

En *El Turco*, restos de construcciones, «terra sigillata» y fíbula.

En la *Garra de la Moza*, hierros y «terra sigillata».

En *El Romeral*, cerámicas corrientes.

En *La Hoyata*, anillo de bronce en espiral.

Benicarló

A la altura del km. 136 del ferrocarril, indicios de calzada romana.

En *El Puig*, cerámicas ibero-romanas.

Benicasim

En el castillo de *Montornés*, restos cerámicos.

Restos de calzada romana en el *Pas empedrat* de la laguna *El Cuadro*.

Borriol

En el término, una lápida con inscripción y restos de calzada romana, minas de plata explotadas por los fenicios, cartagineses y romanos.

Junto a la ermita de San Vicente, un miliario con inscripción.

En *El Palmar*, restos de una villa con altar a Dionisos.

En el *Tossal del Azud*, restos de edificaciones y monedas consulares y parte superior de un cipo con inscripción.

Burriana

En el término, dos molinos romanos y dos lanzas.

En *La Regenta*, lucerna y monedas de Adriano.

En el *Cargador de Onda*, lucernas, dolia, ánforas, monedas y en el cerrillo inmediato restos de edificación.

En las ruinas de Vinaragell, una lápida.

Cabanes

En el término, restos de caminos romanos, un fragmento de lápida con inscripción, un cipo terminal.

En el *Pla de l'Arc*, un arco y fragmentos de pilastras, capiteles, ánforas y cerámicas diversas, un miliario y glandes de plomo. En la *Masía de l'Arc*, monedas.

En el despoblado de *Albalat*, muros romanos, restos de edificación y espacioso aljibe.

En la *Masía de la Pulida* a media legua de *Albalat*, tejas romanas. En los alrededores de este lugar una pesa de prensa romana.

En los estanques de *Albalat*, posible puerto o ciudad sumergida.

En *Miravet*, ruinas de construcciones en las que algunos autores localizan a Ildum.

Cálig

En el término, un lote de monedas.

Castelново

En el castillo, restos romanos.

En la partida de *La Torre del Mal Paso*, una torre circular y otra cuadrada, restos de edificaciones, un pico de hierro, un mortero, hebilla de cinturón, pasador y botón de bronce, pulserilla de oro, «terra sigillata» hispánica y romana gris estampada de fines del Imperio. Monedas desde el 117 al fin del Imperio.

Castellfort

Cimientos romanos en el castillo.

Castellón

En el término, caminos romanos.

En la masa rocosa del *Grao*, una torre de 7 metros de diámetro y ánforas romanas.

En la playa de *Vinatxell-Almalafa*, restos de dolia y tejas.

En el *Pujol de Gasset*, restos de edificaciones y cerámicas romanas sobre un poblado ibérico.

En *Vilamargo*, restos de un poblado con fragmentos de cerámica.

En la *Senda de la Palla*, restos de construcciones con «terra sigillata», vidrios, dolia y fíbula de bronce.

En la vertiente oriental del castillo de la *Magdalena*, enterramientos, «terra sigillata», dolia, tejas y monedas.

En *La Safra*, restos de un poblado con cerámicas diversas.

En *La Font de la Reina*, cerámicas corrientes.

En el *Pujolet de les Oliveres*, a cuatro kms. de Castellón, se halló a dos metros de profundidad un silo con restos de varias épocas, apareciendo en las capas superiores fragmentos de dolia y ánforas.

Cari

En el término brazaletes romanos.

Caudiel

Torre romana para vigilar la calzada y cinco lápidas.

Cirat

En el término restos de edificaciones.

Costur

Restos de edificaciones, monedas, «terra sigillata» y una lápida.

Cuevas de Vinromá

Restos de columna miliaria con inscripción.

Chilches

Sepulcros, monedas, cerámicas e inscripciones.

Fanzara

Ruinas en el *Castellet*.

Forcall

En la *Moleta de Liborio*, una lápida.

En la *Moleta del Mas dels Frares*, ruinas de una construcción, restos de muralla, cimientos de edificios, monedas, cerámicas, vidrio, molinos, restos de mosaico, «terra sigillata» con marca de alfarero, fíbulas y broches de bronce, cucharillas de marfil, lacrimatorio y 9 camafeos.

Jérica

En la partida de *Les Cuaranta* diferentes restos escultóricos y 25 lápidas con inscripciones.

Torre romana y restos de muralla reforzada con torreones.

La Jana

Restos de calzada romana.

Lucena del Cid

En *Les Foyes*, fragmentos de «terra sigillata».

Ludiente

En la partida del *Hostal*, un molino discoide.

Montán

En la partida de *Villaroya*, una lápida con inscripción.

Morella

En el *Peñón*, restos de paredones romanos entre los que se encuentran monedas celtíberas y romanas.

En la *Masia de Beltrol* (¿Será Beltrán?), fortificaciones y monedas imperiales.

En la *Masia de Vespa*, una lápida con inscripción y fortificaciones.

En el *Collet del Vent*, una figurilla de bronce.

En el término, una lápida.

Nules

Restos de calzada romana, en el término.

En el camino de *Albiach*, una lápida.

En la *Rambleta*, ánforas y cerámicas variadas.

En el campo *Alter* de la antigua villa de *Mascarell*, una lápida.

En los alrededores de *Mascarell*, cerámicas corrientes.

Onda

En el castillo, restos de fortificaciones romanas.

En el término, cimientos de un puente, acueducto, nueve lápidas y otros fragmentos de imposible lectura, camino romano, ruinas de edificios con mosaicos y «terra sigillata».

En el cerro de la *Atalaya*, una torre.

Peñíscola

Murallas romanas.

Portell

Amuleto «osculatorio» de bronce.

Puebla Tornesa

En el término, restos de columna miliaria.

En *La Balaguera*, restos de muralla, lucerna, ánfora y osculatorio, monedas consulares y autónomas, una lanza y otras armas de hierro, dos ánforas empotradas en el suelo.

Salsadella

En las inmediaciones, calzada romana.

Santa Magdalena de Pulpis

Una lápida romana del tiempo de Pompeyo y César.

Segorbe

En el término, restos de fortificaciones con murallas y torres, acueducto, cimientos de posible arco romano, restos arquitectónicos en el Ayuntamiento, tres lápidas.

En el pico del *Nabo*, «terra sigillata».

En *La Leonera*, restos de muros romanos.

En la *Masía de Paredes*, lápida y cerámica corriente.

Castros romanos en *La Torrecilla*, *Altamira*, *Villatorcas*, *Castillarejo*, en la *Masía del Coronel* y en la *Masía de Tristany*.

Torreblanca

En el viñedo del Marqués de Villores se halló una olla con 204 monedas de oro de los siglos I y II de nuestra era.

Torrechiva

Molino discoide.

Traiguera

En el término moneda de oro y un pequeño idolito de bronce.

En la partida dels *Hostalets*, restos de calzada romana y miliario.

Vall d'Uxó

En los antiguos núcleos de la población, restos romanos.

Al O. de la población, restos de un panteón con seis lápidas, de las cuales se conocen dos.

En *La Torrassa*, un horno de cerámica.

Villafamés

En el *Montnegre* de San Juan de Moró, lucerna de barro rojo y glandes de plomo.

Villafranca del Cid

En las inmediaciones monedas romanas.

Villanueva de Alcolea

En el *Hostalot*, edificación romana con elementos arquitectónicos y cerámicas, vía romana.

Villanueva de Viver

Una lápida con inscripción.

Villarreal

En la partida del *Niño Perdido*, cementerio romano con una lápida con inscripción y otra posiblemente procedente de Nules.

Villavieja

En el término monedas, ánforas y vasija de 20 cm. de diámetro.

En el castillo, cerámicas corrientes.

En el *Hort d'Orenga*, restos arquitectónicos.

Termas ya conocidas por los romanos.

Vinaroz

En la colina de la ermita de San Sebastián, monedas, espada, brazaletes, ánfora, molinos y restos de edificaciones.

En las inmediaciones, restos de calzada.

Viver

En diferentes lugares del término 13 lápidas con inscripciones.

IX

BIBLIOGRAFÍA UTILIZADA

- ALBERTINI, Eugène. *Sculptures antiques du Conventus Tarraconensis*. Anuari de l'Institut d'Estudis Catalans, IV, pág. 323. Barcelona, 1913.
- ALBERTINI, Eugène. *Inscriptions d'Espagne*. Melanges d'Archeologie et d'Histoire publié par l'Ecole Française en Rome, t.° XXXVII (1918/1919), pág. 309.
- ALCÁCER GRAU, José. *Exploraciones arqueológicas en Begis*. Serie de Trabajos Varios del Servicio de Investigación Prehistórica de la Excelentísima Diputación de Valencia, n.° 10, pág. 35. Valencia, 1947.
- ALCAHALÍ, Barón de. *Alcalá de Chivert. Recuerdos históricos*. Valencia, 1906.
- ALCINA FRANCH, José. *Descubrimiento de un horno romano en Vall d'Uxó*. Crónica del II Congreso Arqueológico del Sudeste Español (Albacete, 1946), pág. 329. Albacete, 1947.
- ALCINA FRANCH, José. *El horno romano de Vall d'Uxó y su cerámica*. Saitabi, IX, t.° VII, n.° 31/32, pág. 2. Valencia, 1949.
- ALCINA FRANCH, José. *Las ruinas romanas de Almenara* (Castellón). BOLETÍN DE LA SOCIEDAD CASTELLONENSE DE CVLTURA, XXVI, c.° II, pág. 92. Castellón, 1950.
- ALMAGRO BASCH, Martín. *Museo Arqueológico de Barcelona*. Memorias de los Museos Arqueológicos Provinciales, VI, pág. 14. Madrid, 1945.
- ALMARCHE VÁZQUEZ, Francisco. *La antigua civilización ibérica en el Reino de Valencia*. Valencia, 1918.
- ALMELA, Vicente J. *Hallazgos arqueológicos en Nules*, «Las Provincias», Valencia, 2 de febrero de 1956.
- ALMUNIA, J. L. *Arqueología Valenciana en 1921 y 1922*. Almanaque de «Las Provincias», pág. 269. Valencia, 1923.
- ALVAREZ OSSORIO, Francisco. *Amuletos (?) conocidos como «osculatorios» romano-cristianos, de bronce, hallados en España*. Madrid, 1929.
- ANDREU VALLS, Guillermo. *El arco romano de Cabanes*. BOLETÍN DE LA SOCIEDAD CASTELLONENSE DE CVLTURA, XXXI, c.° II, pág. 149. Castellón, 1955.
- ANDREU VALLS, Guillermo. *Cabanes y su Arco*, «Las Provincias», Valencia, 24 de Mayo de 1956.
- ARCO, Luis del. *El arco romano de Cabanes*. Revista de Castellón, n.° 8, 9 y 10. Castellón, 1912.
- ARCO, Luis del. *El Castillo de Onda*. Revista de Castellón, n.° 15, pág. 4. Castellón, 1912.
- BALBÁS, J. A. *El Libro de la Provincia de Castellón*. Castellón, 1892.

- BAYERRI BERTOMBU, Enrique. *Historia de Tortosa*. vol. V, pág. 696. Tortosa, 1948.
- BELLVER, Luis. *Historia de Castellón de la Plana*. Castellón, 1888.
- BETÍ, M. *Fundación de San Mateo*. Lo Rat-Penat, pág. 145. Valencia, 1911.
- BETÍ, M. *San Mateo. Desde los orígenes hasta la reconquista de D. Jaime I*. Los Angeles, I, n.º 9. Castellón, 1919.
- BETÍ, M. *El Castillo de Ondá y sus Cartas Pueblas*. BOLETÍN DE LA SOCIEDAD CASTELLONENSE DE CVLTVRA, V, pág. 278. Castellón, 1924.
- BEUTER, P. Antonio. *Primera parte de la Crónica General de toda España y especialmente del Reino de Valencia*. Valencia 1604.
- BLÁZQUEZ Y DELGADO AGUILERA, A. *Las costas de España en la época romana desde el Ebro a Cartagena*. Boletín de la Real Academia de la Historia, XXIV, pág. 395. Madrid, 1894.
- BLÁZQUEZ Y DELGADO AGUILERA, Antonio, y BLÁZQUEZ Y GIMÉNEZ, Angel. *Exploraciones en las vías romanas de Bergida a Asturias y de Calaluña, Valencia y Jaén*. Memorias de la Junta Superior de Excavaciones y Antigüedades, n.º general 69, Madrid, 1925.
- BORRÁS JARQUE, J. Manuel. *Història de Vinaròs*. Tortosa, 1929.
- BOSCH GIMPERA, Pedro, y SENENT IBÁÑEZ, J. J. *La torre ibérica de Lucena del Cid*. Anuari de l'Institut d'Estudis Catalans, VI, pág. 621. Barcelona, 1925.
- CEAN BERMÚDEZ, J. A. *Sumario de las antigüedades romanas que hay en España*. Madrid, 1852.
- CORPUS INSCRIPTIONUM LATINORUM, vol. II y Suppl.
- CORTÉS Y LÓPEZ, M. *Diccionario geográfico-histórico*. Madrid, 1855/36.
- CHABRET, Antonio. *Sagunto. Su Historia y sus Monumentos*. Barcelona, 1888.
- CHILLIDA MELIÀ, J. *Apuntes arqueológicos... de Vinaroz*. Revista de Castellón, n.º 32, pág. 5, Castellón, 1913.
- CUVEIRO PIÑOL, J. *Iberia Protohistórica*. Valladolid, 1891.
- DIAGO, F. *Anales de Valencia*. Valencia, 1611.
- ESTEVE GÁLVEZ, Francisco. *El poblado ibérico de Montnegre*. Saitabi, número 4/5, pág. 54. Valencia, 1942.
- ESTEVE GÁLVEZ, Francisco. *Un horno de cerámica romana en Vall d'Uxó (Castellón)*. Saitabi, n.º 7/8, pág. 64. Valencia, 1945.
- ESCOLANO, Gaspar. *Décadas de la Historia de la insigne y coronada ciudad y Reino de Valencia*. Valencia, 1610.
- EXCURSIONISTAS. *Los... del Rat Penat. Visita al arco romano de Cabanes y al Desierto de las Palmas*. Almanaque de «Las Provincias», pág. 199. Valencia, 1885.
- FERRER Y JULVE, N. *Visita a las ruinas de Bisgargis*. Almanaque de «Las Provincias», pág. 266. Valencia, 1888.
- FERRER Y JULVE, N. *Recuerdos de Jérica, resumen histórico e hidrográfico de esta villa*. Valencia, 1899.
- FITA, Fidel. *Nuevas inscripciones de Carmona y Montán*. Boletín de la Real Academia de la Historia, t. LV, pág. 284. Madrid, 1909.
- FITA, Fidel. *Inscripciones romanas de Nules y Villarreal en la Provincia de Castellón de la Plana*. Boletín de la Real Academia de la Historia, t. LXIII, pág. 582. Madrid, 1913.
- FITA, Fidel. *Lápidas ibéricas de Cabanes y romanas de Almenara, Villarreal y Tarragona*. Boletín de la Real Academia de la Historia, t. LXIV, pág. 195. Madrid, 1914.

- FLETCHER VALLS, Domingo, *La cueva y el poblado de la Torre del Mal Paso (Castellnovo-Castellón)*. Archivo de Prehistoria Levantina, V, página 187. Valencia, 1954.
- GARCÍA Y BELLIDO, Antonio. *Un templo romano arcaico en Valencia?* Archivo Español de Arqueología, t. XX, núm. 67, pág. 149. Madrid, 1947.
- GÓMEZ SERRANO, Nicolás Primitivo. *Secció d'Antropologia i Prehistòria. Resumens dels treballs de la Secció*. Anales del Centro de Cultura Valenciana, IV, n.º 8, pág. 75 y n.º 9, pág. 127. Valencia, 1931.
- GÓMEZ SERRANO, Nicolás Primitivo. *L'any arqueològic valencià*. Almanaque de «Las Provincias», pág. 113. Valencia, 1932.
- GONZÁLEZ SIMANCAS, Manuel. *Excavaciones arqueológicas en Almenara. El Campamento de Aníbal*. «Las Provincias», Valencia 18 de septiembre de 1928.
- HUGUET SEGARRA, R. *Vías romanas de la provincia de Castellón*. Geografía General del Reino de Valencia, Provincia de Castellón, pág. 181. Barcelona (s. a.).
- HUGUET SEGARRA, R. *Ruinas del Castillo de la Magdalena*. Revista de Castellón n.º 24, pág. 6. Castellón, 1913.
- HUGUET SEGARRA, R. *Sobre el valor de una tradición*. Revista de Castellón n.º 45, pág. 8. Castellón, 1914.
- INSCRIPCIONS ROMANES PAGANES. *Anuari de l'Institut d'Estudis Catalans*, vol. VIII, pág. 287. Barcelona, 1931.
- JORDÁ CERDÀ, Francisco. *El poblado ibérico de La Balaguera, Puebla Tornesa, (Castellón). Resultado de la primera campaña de excavaciones de 1950*. BOLETÍN DE LA SOCIEDAD CASTELLONENSE DE CVLTURA, XXVIII, pág. 267. Castellón, 1952.
- JOSÉ E. Castellón. *Hallazgos arqueológicos*. Estafeta Literaria, 5, pág. 21. Madrid, 1944.
- LABORDE, A. *Voyage pittoresque et historique de l'Espagne*. París, 1806.
- LLISTAR ESCRIG, Arcadio. *Historia de la provincia de Castellón*. Valencia, 1887.
- LLOPIS Y LLOPIS, S. *Museo de Jérica (Castellón)*. Memorias de los Museos Arqueológicos Provinciales, VIII, pág. 195. Madrid, 1948.
- LLORENTE OLIVARES, T. *Valencia* t. I. Barcelona, 1887.
- MADDOZ, P. *Diccionario geográfico-estadístico-histórico de España*. Madrid, 1848/1850.
- MARINER BIGORRA, Sebastián. *Notas de epigrafía valenciana*. Archivo de Prehistoria Levantina, V, pág. 225. Valencia, 1954.
- MARTÍNEZ ALOY, J. *Arqueología valenciana en 1911*. Almanaque de «Las Provincias», pág. 219. Valencia, 1912.
- MATEU Y LLOPIS, Felipe. *Colección de varias noticias locales de la villa de Viver*. BOLETIN DE LA SOCIEDAD CASTELLONENSE DE CVLTURA, XXIII, c.º VI, pág. 381. Castellón, 1947.
- MATEU Y LLOPIS, Felipe. *Antigüedades de Vivel de las Aguas*. BOLETIN DE LA SOCIEDAD CASTELLONENSE DE CVLTURA, XXIV, pág. 55. Castellón, 1948.
- MATEU Y LLOPIS, Felipe. *Los topónimos monetales del Reino de Valencia*. Comunicaciones al VI Congreso Internacional de Lingüística Románica. Barcelona, 1953.
- MENEU, Pascual. *Yacimientos arqueológicos en Bechí*. Arte y Letras, 1, números 1, 2, 6, 7, 11, 12, 13 y 14. Castellón, 1911.

- MENEU, Pascual. *Miravet y Albalat*. Revista de Castellón, n.º 50, pág. 3. Castellón, 1914.
- MIRALLES DE IMPERIAL, A. *Crónica de la provincia de Castellón de la Plana*. Madrid, 1868.
- MONEDAS. *Doscientas cuatro..... romanas de oro*. Almanaque de «Las Provincias», pág. 401. Valencia, 1902.
- MONZÓ NOGUÉS, Andrés. *El Mijares y el Mijarense*. Anales del Centro de Cultura Valenciana, XII, n.º 26, pág. 41. Valencia, 1951.
- MUGA, Emeterio. *Descripción físico-geográfica del Reino de Valencia*. Geografía General del Reino de Valencia, tomo *Reino de Valencia*, pág. 3. Barcelona, (s. a.).
- MUNDINA MILALLAVE, B. *Historia, geografía y estadística de la provincia de Castellón*. Castellón, 1875.
- PAU, Carlos. *Muros y Castros de Segorbe*. BOLETIN DE LA SOCIEDAD CASTELLONENSE DE CVLTVRA, XII, pág. 121. Castellón, 1951.
- PERIS Y FUENTES, M. *La Ilercavonia*. Revista de Castellón, n.º 42 y 45. Castellón, 1915.
- PERIS Y FUENTES, M. *Miravet*. Revista de Castellón, n.º 48, pág. 3. Castellón, 1914.
- PERIS Y FUENTES, M. *Vías romanas de la provincia de Castellón*. Revista de Castellón, n.º 53 y 54. Castellón, 1914.
- PERIS Y FUENTES, M. *Escarceos arqueológicos. Castellón y sus cercanías*. BOLETÍN DE LA SOCIEDAD CASTELLONENSE DE CVLTVRA, III, pág. 218, Castellón, 1922.
- PERIS Y FUENTES, M. *Mirabet-Fontallá. Hallazgos arqueológicos*. BOLETÍN DE LA SOCIEDAD CASTELLONENSE DE CVLTVRA, VII, pág. 177. Castellón, 1926.
- PLA Y CABRERA, V. *Disertación histórico-crítica de la antigüedad de la villa de Almenara y descubrimiento de su famoso templo de Venus*, Valencia, 1821.
- PORCAR RIPOLLÉS, Juan Bautista. *Excursions i recerques arqueològiques. La Font de la Reina*. BOLETÍN DE LA SOCIEDAD CASTELLONENSE DE CVLTVRA, XII, pág. 104. Castellón, 1951.
- PORCAR RIPOLLÉS, Juan Bautista. *Excursions i recerques arqueològiques. Les cultures de la Madalena*. BOLETÍN DE LA SOCIEDAD CASTELLONENSE DE CVLTVRA, XII, pág. 107. Castellón, 1951.
- PORCAR RIPOLLÉS, Juan Bautista. *Excursions i recerques arqueològiques. El Pla del Moro*. BOLETÍN DE LA SOCIEDAD CASTELLONENSE DE CVLTVRA, XII, pág. 198. Castellón, 1951.
- PORCAR RIPOLLÉS, Juan Bautista. *Excursions i recerques arqueològiques. El Camí romà d'Anrilles*. BOLETÍN DE LA SOCIEDAD CASTELLONENSE DE CVLTVRA, XII, pág. 207. Castellón, 1951.
- PORCAR RIPOLLÉS, Juan Bautista. *Les cultures de la Platja de Castelló*. BOLETÍN DE LA SOCIEDAD CASTELLONENSE DE CVLTVRA, XIV, pág. 79. Castellón, 1955.
- PORCAR RIPOLLÉS, Juan Bautista. *El Borriol prehistòric*. BOLETÍN DE LA SOCIEDAD CASTELLONENSE DE CVLTVRA, XIV, pág. 237. Castellón, 1955.
- PORCAR RIPOLLÉS, Juan Bautista. *Construcció romana de la Senda de la Palla*. BOLETÍN DE LA SOCIEDAD CASTELLONENSE DE CVLTVRA, XVI, pág. 229. Castellón, 1955.

- PORCAR RIPOLLÉS, Juan Bautista. *Excursions i recerques arqueològiques. La cultura ibèrica a Borriol*, II, BOLETÍN DE LA SOCIEDAD CASTELLONENSE DE CVLTVRA, XXIV, pág. 67. Castellón, 1948.
- PUIG Y CADAFALCH, J. *L'Arquitectura romana a Catalunya*, Barcelona, 1954.
- RIBELLES, B. *Antigüedades descubiertas en los contornos de la villa de Almenara, distante poco más de una legua de la famosa Sagunto*. Diario de la ciudad de Valencia, n.º 51, pág. 222 y n.º 52, pág. 225. Valencia, 20 y 21 de febrero de 1820.
- RICO DE ESTASEN, J. *El arco de Cabanes*. Valencia Atracción, XXIV, n.º 176. Valencia, 1949.
- RICO DE ESTASEN, J. *Las ruinas de Castalia y la ermita de la Madalena de Castellón*. Valencia Atracción, XXVI, n.º 193. Valencia, 1951.
- RULL VILLAR, Baltasar. *Algunas noticias sobre protohistoria de Onda*. BOLETÍN DE LA SOCIEDAD CASTELLONENSE DE CVLTVRA, XVII, pág. 445. Castellón, 1936.
- RULL VILLAR, Baltasar. *Noticario histórico de Onda*. Alcira, 1945.
- SAAVEDRA, E. y FERNÁNDEZ GUERRA, A. *Discursos de ingreso en la Real Academia de la Historia*. Madrid, 1862.
- SÁNCHEZ GOZALBO A. *Ingeniería medieval. Los puentes de Forcall y Todolleta*. BOLETÍN DE LA SOCIEDAD CASTELLONENSE DE CVLTVRA, IX, página 198. Castellón, 1928.
- SARTHOU CARRERES, Carlos. *Provincia de Castellón*. Geografía General del Reino de Valencia. Barcelona, (s. a.).
- SARTHOU CARRERES, Carlos. *L'Arc romà de Cabanes*. Lo Rat Penat, 1, página 49. Valencia, 1911.
- SARTHOU CARRERES, Carlos. *Descubrimiento de una lápida romana en Burriana*. Revista de Castellón, I, pág. 17. Castellón, 1912.
- SARTHOU CARRERES, Carlos. *Descubrimiento de otra lápida romana en Nules*. Revista de Castellón, n.º 31. Castellón, 1913.
- SARTHOU CARRERES, Carlos. *Una lápida romana en Villarreal*. Revista de Castellón, n.º 38, pág. 1. Castellón, 1913.
- SCHULTEN, Adolfo. *Campamentos romanos en España*. Investigación y Progreso, II, n.º 5. pág. 34. Madrid, 1928.
- SEGURA Y BARREDA, J. *Morella y sus aldeas*. Morella, 1868.
- SENENT IBÁÑEZ, J. J. *Hallazgo arqueológico en Borriol*. Archivo de Arte Valenciano, V, pág. 48. Valencia, 1919.
- SENENT IBÁÑEZ, J. J. *Del riu Cènia al Millars. La via romana*. Anuari de l'Institut d'Estudis Catalans, VI, pág. 619. Barcelona, 1925.
- SENENT IBÁÑEZ, J. J. *Año Arqueológico*. Almanaque de «Las Provincias», pág. 419. Valencia, 1945.
- SENTENACH, Narciso. *Segóbriga*. Memorias de la Junta Superior de Excavaciones y Antigüedades, n.º general 34. Madrid, 1920.
- TORRES, C. *Las murallas de Segorbe*. Boletín de la Sociedad Española de Excursiones, XXIX, pág. 223. Madrid, 1921.
- VALCÁRCEL, Pío de Saboya (Conde Lumtars). *Inscripciones y antigüedades del Reino de Valencia*. Memorias de la Real Academia de la Historia, vol. VIII. Madrid, 1852.

ADICIONES Y CORRECCIONES

<u>PÁG.</u>	<u>LÍNEA</u>	<u>DICE</u>	<u>DEBE DECIR</u>
16	9	Traiguera y (alrededores)	Traiguera (y alrededores).
16	12	Benicarló (alrededores).	Benicarló (alrededores) (también Liria provincia de Valencia).
16	28	nes).....	nes) (también la Albufera de Valencia).
17	13	Río Cenía	Río Cenía (también el Júcar).
22	16	CILIA. FILIO. DVULCISSI	CILIA. FILIO. DVLCISSI.
24	17	AGILE O.....	AGILE I.
24	19	C. I. L. 4.042.....	C. I. L. 4.032.
29	33	VICCVSB.....	VICCVSB.
29	a continuación de la última línea		CXV.-Según Don M. García Larrea, se conoce el siguiente fragmento: IVC N
32	a continuación de la línea 16....		CXVI.-Según Albertini, en la colección de Don Manuel González Martí, se conservaba un fragmento con estas letras:ESTF.PAVL
33	7	PIISIMO	PIISSIMO.
35	3	CARNELIVS	CORNELIVS.
35	31	LXV	LXV.-C. I. L. 6.065.
35	33 a 35	IERNNI	HERENNI.
		A. L. FVIL.....	A. I. F.VIL.
		L.ANA.AN.L	L.ANA.AN.L.
36	18 y 19	Actualmente en el Museo de Jérica, según Llopis (pág. 195).....	Actualmente en el Museo de Jérica.
36	22	CLODIV	M CLODIV
36	27	M CLODIV (Ferrer Julve, p. 59)	CLODIV (Llopis, pág. 195).
38	24	CALPVRNIUS.ET.LUCILI .	CALPVRNIUS.ET.LVCILI..
40	24	IMPENSEM.....	IMPENSAM
41	10	RA.AN. L.H. S.E....	RA.AN. L.H.S.E.
41	15 a 17	IVLAEMILIA.....	IVL.AEMILIA.
		AN. XX	AN. XX.
		H. S. E.	H.S.E.
43	18	p. 139	p. 193*

<u>PÁG.</u>	<u>LÍNEA</u>	<u>DICE</u>	<u>DEBE DECIR</u>
44	11	AMONIA	ARMONIA.
44	32	TEAVREM...VS.....	TEAVRE...VS.
45	29	CIX.-.....	CIX.-C.I.L. 6.069.
45		a continuación de la línea 31....	Variante: MARCIA L. F. MARCELLA a III H.S.E. según lectura de Albertini.
60		a continuación de la línea 5....	NULES. Restos de una «villa» en el «Puig de l'Agüelo» partida de Benicató, excavada por D. Juan Bta. Porcar y D. Eduardo Codina, descubriéndose pilares de ladrillos, un «hipocaustum», mosaicos y otros interesantes objetos.
64		a continuación de la línea 16....	NULES. En el «Puig de «l'Agüelo», monedas.
66		a continuación de la línea 31....	En el «Puig de l'Agüelo», cerámica.
68		a continuación de la línea 22....	NULES. En el «Puig de l'Agüelo», clavos de hierro, lanzas, pico y restos de importantes mosaicos.
70	26 siete	ocho
73	15 una lápida....	una lápida, otra en el término y una tesera (C.I.L. 6246, 7).
74		a continuación de la línea 18....	En la partida de Benicató, en el lugar conocido por «Puig de l'Agüelo», restos de una «villa», monedas, mosaicos, cerámica, clavos, picos, lanzas, etc.

INDICE DE LÁMINAS

	<u>Págs.</u>
I Mapa de los restos de construcciones de carácter religioso-conmemorativo	18
II Mapa de los restos de carácter militar y del supuesto trazado de calzadas romanas	48
III Mapa de los restos de calzadas romanas en la zona Borriol-Onda-Villarreal	52
IV Mapa de los restos de construcciones de carácter civil	56
V Mapa de los hallazgos de monedas y cerámicas	68

INDICE GENERAL

	<u>Págs.</u>
ANTEPORTADA	3
PORTADA	5
I Introducción	7
II Toponimia	8
III Construcciones y restos de carácter religioso-conmemorativo	18
IV Restos de carácter militar	47
V Restos de carácter civil	57
VI Restos de finalidad no identificada	61
VII Hallazgos de objetos diversos	62
VIII Indice de localidades con vestigios romanos	69
IX Bibliografía utilizada en este trabajo	77
Adiciones y correcciones	83
Indice de láminas	85
Indice general	86

SE ACABÓ DE IMPRIMIR EL
VOLUMEN IV DE LA SERIE
«ARQUEOLOGÍA», QUE
EDITA LA SOCIEDAD
CASTELLONENSE DE
CULTURA, DE DOMINGO
FLETCHER VALLS Y JOSÉ AL-
CÁKER GRAU TITULADO «AVANCE
DE UNA ARQUEOLOGÍA ROMANA DE
LA PROVINCIA DE CASTELLÓN», EN LOS
TALLERES GRÁFICOS DE HIJOS DE F. AR-
MENGOT DE CASTELLÓN DE LA PLANA,
SITOS EN LA RONDA DE VINATEA, NÚ-
MERO 18, EL DÍA 3 DE JULIO, FESTI-
VIDAD DEL ÁNGEL CUSTODIO, AN-
TIQUO PATRONO DEL REINO DE
VALENCIA, DEL AÑO DE NUESTRO
SEÑOR JESUCRISTO
DE M. CM. LVI

LAVS ✠ DEO



FR