

CASTELLÓN



Geografía

de la provincia
de

Castellón

para niños y niñas de las escuelas
de primera enseñanza

por

Enrique Perales
Vilar

Este trabajo y la historia de
Castellón fueron premiados
en los Juegos Florales cele-
brados en 7 de Julio de 1906

VIVER

ALBOLACIBR

SAN MATEO

SAGORBI

NUÑES

VINARÓZ

LUCENA

MOYUELA

10111003497733

20€

ENRIQUE PERALES VILAR

FRXX/3190

COMPENDIO DE GEOGRAFIA DE LA PROVINCIA DE CASTELLON

ES PROPIEDAD

Enrique Perales Vilar

COMPENDIO
DE
GEOGRAFIA
DE LA PROVINCIA
DE
Castellón de la Plana

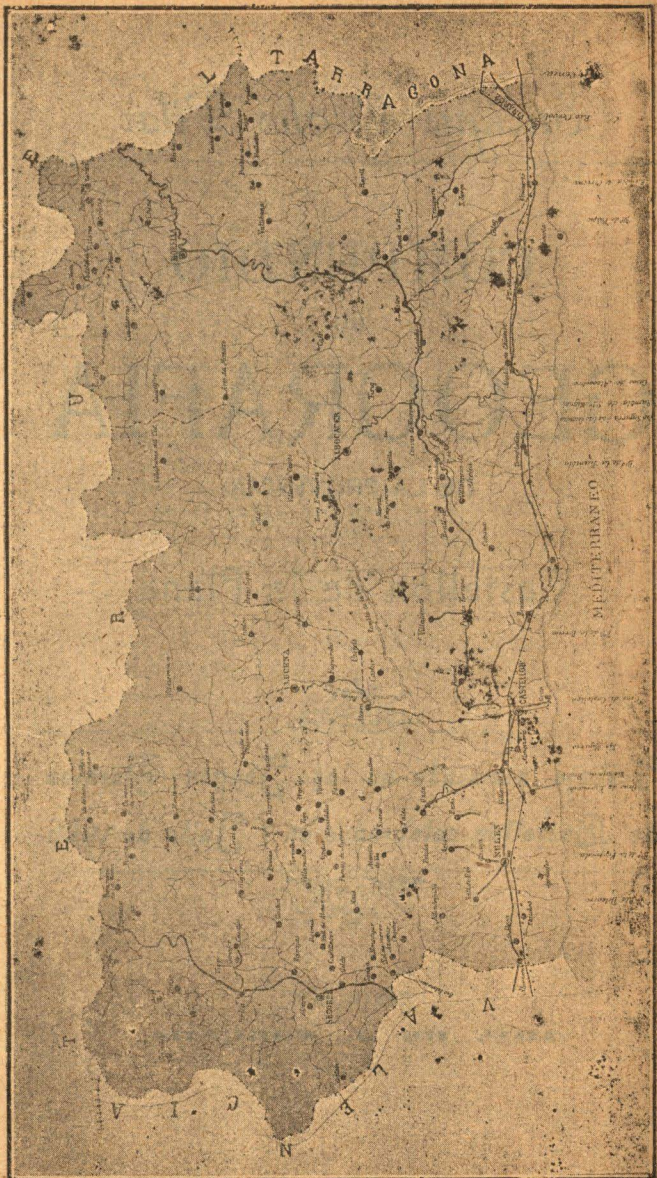


Trabajo premiado en los Juegos Florales
de Castellón celebrados en 7 Julio de 1906



CASTELLÓN
IMP. DE J. FORCADA

Año 1912



COMPENDIO DE GEOGRAFIA DE LA PROVINCIA DE CASTELLON

Lección I

PROGRAMA: 1. *Situación geográfica de la provincia de Castellón* —2. *Su extensión superficial.*—3. *Número de habitantes.*—4. *Comarcas que comprende.*—5. *Confines.*—6. *Costas.*—7. *Cabos.*—8. *Islas.*

1. Situación geográfica de la provincia de Castellón.—La provincia de Castellón de la Plana, que con las de Alicante y Valencia formaban el antiguo reino de este nombre, se halla situada en la parte central de las costas del Este de España.

2. Su extensión superficial.—Su extensión superficial es de 6.465·37 kilómetros cuadrados.

3. Número de habitantes.—La provincia de Castellón cuenta en la actualidad 304.477 habitantes de hecho y 307.107 de derecho, distribuidos en 140 Ayuntamientos.

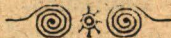
4. Comarcas que comprende.—Dentro de su radio, la provincia de Castellón, abraza la fértil Plana, que se extiende desde los montes de Borriol y Benicasim hasta el collado de Almenara, el rico territorio del valle de Sagunto y gran parte del accidentado y antiguo Maestrazgo.

5. Confines.—Sus límites geográficos son: por Norte la provincia de Tarragona, por Sur la de Valencia, por Nordeste la de Teruel y por Este el mar Mediterráneo.

6. Costas.—Las costas de la provincia de Castellón principian en la punta del cabo de Canet, al Sur, y terminan en la desembocadura del río Cenia, al Norte.

7. Cabos.—Poco accidentadas las costas de la provincia, solo deben mencionarse el gran peñasco en que se asienta Peñíscola y el cabo ó punta de Oropesa.

8. Islas.—A veinte y siete millas de las costas de Oropesa se hallan las islas Columbretes, que no son otra cosa que doce islotes. En el mayor de estos hay una ensenada y un faro de gran renombre.



Lección II

PROGRAMA: 1. *Montes.*—2. *Sierra Espuña.*—3. *Sierra de Espadán.*—4. *Serranías secundarias.*

1. Montes.—Aunque sumamente accidentado el suelo de la provincia, en realidad hay dos series principales de montañas: las sierras de Espuña y Espadán, de las cuales se derivan muchas ramificaciones.

2. Sierra Espuña.—Se inicia al Norte del río Mijares con el elevadísimo núcleo de Peñagolosa; avanza hacia el Ebro, corre casi paralela á la costa y prolongándose al Oeste se extiende á la provincia de Teruel.

3. Sierra de Espadán.—Nace en las inmediaciones de Almenara, aumenta en amplitud y altura hacia el Norte, declina después al Oeste hasta el pico de Espadán, formando un murallón desde su nacimiento hasta Montán por el Este y desde Castelnovo por el Oeste, lanzando varios ramales.

4. Serranías secundarias.—Hay otras serranías secundarias derivadas de las sierras de Espuña y Espadán. Las más importantes son la del Desierto de las Palmas, situada al Norte de Borriol, que se prolonga hasta Cuevas de Vinro-

má y Alcalá de Chivert; la de Engarcerán, aislada entre Villafamés y Salsadella, y la de Gátova, límite de la Sierra de Espadán.



Lección III

PROGRAMA: 1. *Ríos.*—2. *El Mijares.*—3. *El Palancia.*—4. *El Monleón.*—5. *El Cenia.*—6. *El Bergantes.*—7. *El Cervol.*—8. *Rambla de Cervera.*—9. *Rambla de la Viuda.*—10. *Varios riachuelos.*

1. Ríos.—En un terreno tan quebrado y montuoso como el de la provincia de Castellón, necesariamente han de abundar ríos, ramblas y riachuelos.

2. El Mijares.—El río más importante de esta provincia es el Mijares. Nace en la provincia de Teruel, entra en la de Castellón por Puebla de Arenoso, pasa por Campos, Montanejos, Toga, Torrechiva, Vallat, Fanzara, Ribesalbes, y dejando á la derecha á Villarreal y á la izquierda Almazora, desemboca en el Mediterráneo.

3. El Palancia.—Tiene su origen el Palancia en Begís, pasa por Altura, Segorbe, Geldo, Soneja, Castelnuovo y Sot, internándose en la provincia de Valencia por Algar.

4. El Monleón.—Principia el río Monleón en los pinillos del Puerto, provincia de Teruel; entra en la de Castellón por el término de Lucena y después de varias derivaciones en todos sen-

tidos, desagua en el Mijares, cerca del puente de Villarreal.

5. El Cenia.—Tiene su origen el Cenia á cuatro kilómetros de Fredes; sigue su curso hasta *Tollet d' en Nou*, pasa por Cenia, sirviendo de límite á las provincias de Tarragona y Castellón y desemboca en el Mediterráneo.


6. El Bergantes.—Nace el río Bergantes en las inmediaciones de Morella, pasa por el término de Forcall, remonta á la provincia de Teruel, entra en la de Castellón por La Mata, y después de recorrer Villores, Ortells, Palanques y Zurita, vuelve la dirección á la indicada provincia de Teruel, hasta confundirse con el Ebro.

7. El Cervol.—El río Cervol nace en el término de Morella, deja á su izquierda Vallibona y desde Rosell y Canet se dirige al Mediterráneo en las inmediaciones de Vinaroz.

8. Rambla de Cervera.—La Rambla de Cervera, tiene su origen en Vallibona, formándose de tres barrancos, y después de varias curvas y de recibir algunos manantiales, se dirige al mar Mediterráneo, donde desemboca cerca de Benicarló.

9. Rambla de la Viuda.—A pocos kilómetros de su desembocadura, el río Monleón, cambia su nombre por el de Rambla de la Viuda, cuyas aguas fertilizan gran extensión de terreno y abastecen á Castellón.

10. Varios riachuelos.—Además de los ríos y ramblas enumerados, son dignos de especial mención los riachuelos Canales y Almonacid, tributarios del Palancia; el San Agustín, Montán, Ayódar y Villahermosa, que desembocan en el Mijares; el Caldes, que desagua en el Bergantes por cerca del Forcall, y el Belaire, que pasa entre Moncófar y Chilches.



Lección IV

PROGRAMA: 1. *Clima.*—2. *Producciones.*—
3. *Industria.*—4. *Comercio.*—5. *Caza.*—
6. *Fisca.*—7. *Marina mercante.*

1. Clima.—Disfruta la provincia de Castellón, en lo general, de un cielo hermoso y de un clima templado y saludable, merced á los vientos del Sur, Sudoeste y Este que ordinariamente predominan. Solo en los puntos elevados de Albocácer, Viver y Morella se deja sentir bastante frío, siendo muy frecuentes los nevascos en los días más crudos de invierno.

2. Producciones.—Las principales producciones son trigo, centeno, avena, maíz, patatas, boniato, garbanzos, aceite, vino, cáñamo, esparto, lino, almendras, algarrobas, judías, cebollas, ajos, arroz, almendras, bellotas, maderas y toda clase de frutas, con especialidad naranja en el litoral y singularmente en la Plana.

3. Industria.—Escaso desarrollo alcanza la industria en la provincia. Solo merece alguna atención la de alpargata—hoy en crisis—en Castellón, Villarreal y Vall de Uxó; la de paños, mantas y fajas en Morella y sus alrededores; la de fabricación de papel en Rosell, Altura, Begís y Segorbe; la de loza en Alcora, Onda y Ri-

besalbes; la de azulejos en Onda y Castellón; la de esparto en muchos pueblos; la de aguardiente en Alcalá, Alcora, Villarreal y Castellón; el embalaje de frutas en todos los pueblos de la Plana, singularmente, que da ocupación á miles de brazos; la pipería—también en crisis—en Benicarló y Vinaroz y la de toquillas en la capital.

4. Comercio.—Se reduce el comercio de esta provincia á la exportación de algarrobas, vinos y frutas, especialmente naranja, á los mercados de Inglaterra y Alemania. Importa géneros coloniales, herramientas, manufacturas de algodón, abonos químicos y ganado.

5. Caza.—Aunque ha disminuído mucho la caza en esta provincia, es todavía muy abundante la de liebres, tordos y perdices en los pueblos de la montaña, que venden á buenos precios, los que á ella se dedican, en los mercados de Barcelona, Valencia y Castellón.

6. Pesca.—En algunos pueblos como Vinaroz, Peñíscola, Benicarló, Grao de Castellón y Moncófar, la pesca constituye el medio de vida de gran número de habitantes, que obtienen buenas ganancias en la temporada oficial de la del *Bou*.

7. Marina mercante.—La marina mercante de esta provincia la forman aproximadamente trescientos noventa buques de vela, con mil ciento

setenta toneladas y trescientas cincuenta embarcaciones menores destinadas al tráfico de muelles y pesca.



Lección V

PROGRAMA: 1. *Minas.*—2. *Aguas medicinales.*—3. *Dialectos.*—4. *Carácter, usos y costumbres.*

1. Minas.—Aunque se han hecho grandes esfuerzos y empleado algunos capitales para explotar el subsuelo de esta provincia, no ha correspondido el éxito. Quizá nuevas iniciativas, como las de Ribesalbes, abundante en esquistos bituminosos, den otros rumbos á esta industria. Particularizando diremos que hay cobre, cobalto y cinabrio en Chóvar y Eslida; linito y hierro en Bel, Castell de Cabres y Alcalá; plomo en Alcora y calamina en Borriol; y goza de gran fama la rica cantera de mármol negro de Lucena que admite muy bien el pulimentado.

2. Aguas medicinales.—Las aguas medicinales más importantes de la provincia, recomendadas por la ciencia, son las de Toga, Catí, Navajas, Montanejos, Nuestra Señora de la Abellá, Villavieja y Benasal. En todos estos puntos hay espaciosos edificios y servicio esmerado para los que concurren á tomar las aguas.

3. Dialectos.—En la generalidad de los pueblos de la provincia se habla el dialecto valenciano, esto es, el antiguo lemosín modificado

por el tiempo con modismos y palabras castellanizadas. Eexceptúanse casi todos los pueblos de Segorbe y Viver y algunos del partido judicial de Lucena, como Villahermosa, que se expresan en un castellano sin correspondencia con ningún otro de España. El dialecto de Almenara, Chilches y Onda es muy semejante al de Valencia; y el de los pueblos fronterizos á la provincia de Tarragona está muy catalanizado.

4. Carácter, usos y costumbres.—En general el carácter de los habitantes de esta provincia es bondadoso y hospitalario. En usos y costumbres hay gran variedad; sin embargo, son muy generales las romerías, toros callejeros, correr las tortas, carreras con sacos, carreras de caballos, cuecañas, disparo de cohetes, *albaes, fogates, barrils, cordá, masclets; canterella, mocha, coqueta, senserrá, ball parat, ball perdut, enramá, choya, doseta, rollo, cantá de la sega* y otras.



Lección VI

PROGRAMA: 1. *Vías férreas.*—2. *Línea de Almansa-Valencia-Tarragona.*—3. *Línea Calatayud-Teruel-Sagunto.*—4. *Ojos Negros.*—5. *Tranvías.*

1. Vías férreas.—Debido á penurias del Tesoro público y á lo accidentado del terreno, solo cuenta la provincia de Castellón dos ferrocarriles de vía ancha y un tranvía á vapor.

2. Línea Almansa-Valencia-Tarragona.—El ferrocarril de Almansa-Valencia-Tarragona, de vía ancha, costea toda la provincia y tiene estaciones, de Sur á Norte, en Almenara, Chilches, Nules, Burriana, Villarreal, Almazora, Castellón, Benicasim, Oropesa, Torreblanca, Alcalá, Benicarló y Vinaroz.

3. Línea Calatayud-Teruel-Sagunto.—La línea Calatayud-Teruel-Sagunto, de vía ancha, partiendo de esta población tiene estaciones en Gilet (apeadero), Estivella, Algimia de Alfara y Algar, de la provincia de Valencia; y en Soneja, Segorbe, Navajas, Jérica-Viver, Caudiel, Begís y Barracas, de la de Castellón.

4. Ojos Negros.—El ferrocarril minero conocido con el nombre de Ojos Negros, antes de

penetrar en la provincia de Valencia toca algunos puntos de la de Castellón.

5. Tranvías.—El tranvía á vapor del Grao de Castellón á Onda, partiendo de esta población, tiene un apeadero en Bechí y estaciones en Villarreal, Almazora y Castellón. Un ramal de este tranvía, partiendo de Villarreal, conduce al Grao de Burriana, pasando por esta población.



Lección VII

PROGRAMA: 1. Carreteras.—2. Carretera general.—3. Carretera de Castellón á San Mateo — 4. Carretera de Vinaroz á Morella.—5. Carretera de Castellón á Lucena.—6. Carretera de Sagunto á Teruel.

1. Carreteras.—Varias son las carreteras que cruzan la provincia de Castellón. Muchas de ellas, por lo accidentado del terreno, siguen la dirección de los valles.

2. Carretera general.—La carretera general del Estado atraviesa toda la provincia desde Almenara á Vinaroz. Su trazado es paralelo al del ferrocarril de Almansa-Valencia-Tarragona y pone en relación á casi todos los pueblos del litoral.

3. Carretera de Castellón á San Mateo.—Desde Castellón parte á San Mateo una importante carretera que pasa por Borriol, Cabanes, Villanueva de Alcolea y Cuevas de Vinromá.

4. Carretera de Vinaroz á Morella.—La carretera de Vinaroz á Morella constituye la más importante vía de comunicación por el interior de la provincia y empalma con la de Castellón á San Mateo.

5. Carretera de Castellón á Lucena.—La carre-

tera de Castellón á Lucena pasa por Alcora y Figueroles. De esta carretera, entre Borriol y Alcora se separa un camino importante que por el valle de Monleón, Albocácer, Ares del Maestre, Cinctorres y valle del Bergantes, termina en el Ebro. De ese camino se destaca otro que, pasando por Villafranca del Cid, se dirige á Mosqueruela, provincia de Teruel.

6. Carretera de Sagunto á Teruel.—La carretera de Sagunto á Teruel, antes de penetrar en la provincia turolense recorre en dirección ascendente los pueblos de Soneja, Geldo, Segorbe, Navajas, Jérica, Viver y Barracas.



Lección VIII

PROGRAMA: 1. Servicio de Correos.—2. Estaciones telegráficas.—3. Estaciones telefónicas.—4. Teléfono inter-urbano.—5. Teléfono de Castellón.—6. Faros.—7. Aduanas.—8. Puertos.

1. Servicio de Correos.—Para el servicio de Correos cuenta la provincia con la Administración principal en Castellón, estafetas y carterías en esta forma: *Administración principal* con carterías en Alcora, Almazora, Benlloch, Benicasim, Benasal, Cabanes, Lucena, Oropesa, Puebla Tornesa, Torreblanca, Torre-Endoméneh, Villafamés y Villanueva de Àlcolea. *Estafeta de Alcalá* con carterías en Useras y Santa Magdalena. *Estafeta de Albocácer* con carterías en Ares del Maestre, Benasal, Castellfort y Villafrañca del Cid. *Estafeta de Benicarló* con cartería en Peñíscola. *Estafeta de Burriana*. *Estafeta de Morella* con carterías en La Mata, Olocau y Forcall. *Estafeta de Nules* con carterías en Almenara, Chilches, Vall de Uxó y Villavieja. *Estafeta de San Mateo* con carterías en Salsadella y la Serafina. *Estafeta de Segorbe* con carterías en Navajas y Soneja. *Estafeta de Villarreal* con carterías en Onda y Artana. *Estafeta de*

Vinaroz con carterías en La Jana, San Jorge, Traiguera, Rosell y Canet lo Roig. *Estafeta de Viver* con carterías en Barracas, Caudiel, Jérica, Torás, Benafer, El Toro, Campos de Arenoso, Fuente la Reina y Montanejos. Están autorizadas para recibir valores las carterías de Alcora, Barracas, Caudiel, Lucena, Onda, Torreblanca, Vall de Uxó y Villafranca del Cid.

2. Estaciones telegráficas.—Las estaciones telegráficas del Estado en esta provincia, son las siguientes: De servicio permanente, Castellón de la Plana; de servicio completo, Burriana, Segorbe y Vinaroz; y de servicio limitado, Alcalá de Chivert, Alcora, Almazora, Benicarló, Jérica, Lucena del Cid, Morella, Nules, Onda, San Mateo, Vall de Uxó, Villarreal y Viver, Ferrocarriles del Norte, Torreblanca.

3. Estaciones telefónicas.—Prestan servicio limitado, combinado con el telégrafo del Estado, las estaciones telefónicas recientemente creadas, de Altura, Caudiel, Castelnovo, Navajas y Soneja.

3. Teléfono inter-urbano.—El teléfono interurbano tiene estaciones en Castellón de la Plana, Villarreal, Burriana y Vinaroz, que prestan servicio de ocho de la mañana á ocho de la noche, las dos primeras; de ocho de la mañana a doce de la noche, la tercera, y permanente, la cuarta.

4. Teléfono de Castellón.—El teléfono de Castellón se extiende al Grao, Almazora, Villarreal, Burriana y Grao de esta población; y está abierto al público desde las siete de la mañana á las diez de la noche. En breve se prolongará á Nules, Onda y Benicasim.

5. Faros.—Cómo las costas de la provincia son poco accidentadas, solo existen faros en Vinaroz, Peñíscola, Oropesa, Castellón, Benicarló y Burriana.

6. Aduanas.—Hay aduanas en Vinaroz, Castellón, Burriana y Benicarló.

7. Puertos.—Solo cuenta la provincia con el puerto de Vinaroz y el de la capital en construcción.



Lección IX

PROGRAMA: 1. *Organización administrativa.*—2. *Instrucción pública.*—3. *Organización militar.*—4. *Ramo forestal.*—5. *Organización eclesiástica.*—6. *División electoral.*—7. *Administración de loterías.*—8. *Administración de justicia.*

1. Organización administrativa.—Comprendemos en esta generalización todo lo concerniente á los ramos que se concretan en el programa de esta lección.

2. Instrucción pública.—La provincia de Castellón, en todo lo concerniente á instrucción pública, pertenece al distrito universitario de Valencia. Con carácter oficial existen en la capital el Instituto General y Técnico, la Escuela Normal de maestras y la Escuela de Artes Industriales; y en toda la provincia 498 escuelas de primera enseñanza y párvulos, comprendiendo esta cifra 98 de adultos y 52 privadas. Además en Morella, Vinaroz, Segorbe, Burriana y Benicarló hay colegios particulares de primera y segunda enseñanza y de preparación comercial.

3. Organización militar.—La provincia de Castellón, en lo que afecta al ramo de guerra, pertenece á la capitania general de Valencia, y

en cuanto se relaciona con marina, al departamento de Cartagena. Tiene dos zonas de reclutamiento: Castellón y Vinaroz, y en la capital residen el general gobernador y el comandante de marina.

4. Ramo forestal.—La jefatura de montes, con la primera sección de este ramo, radica en Tarragona. La segunda sección, con un jefe de esta categoría, en Castellón.

5. Organización eclesiástica.—La provincia de Castellón, en lo eclesiástico, pertenece á las diócesis de Tortosa, Segorbe, Teruel, Zaragoza y Valencia. La de Tortosa tiene en esta provincia ocho arciprestazgos y la de Segorbe, tres. A la de Valencia, se hallan afectos dieciocho pueblos. Bechí pertenece á la de Teruel y Olocau á la de Zaragoza.

6. División electoral.—La provincia de Castellón, á los efectos electorales, está dividida en la siguiente forma; para diputados á Cortes, en siete distritos, que eligen cada uno un representante; y para diputados provinciales, en cinco, que votan veinte, cuatro cada distrito.

7. Administración de loterías.—Hay siete administraciones de loterías en esta provincia: dos en Castellón y las restantes en Villarreal, Burriana, Nules, Morella y Vinaroz.

8. Administración de justicia.—La provincia de Castellón, en lo concerniente á justicia civil,

depende de la Audiencia territorial de Valencia; en lo criminal, á la Audiencia provincial, y en lo de marina, al departamento de Cartagena. Judicialmente se divide en nueve partidos, que son: Castellón de la Plana, Albocácer, Lucena del Cid, Morella, Nules, San Mateo, Segorbe, Vina-
roz y Viver.



Lección X

PROGRAMA: 1. Partido judicial de Castellón de la Plana.—2. Castellón.—3. Almazora.—4. Benicasim.—5. Borriol, Cabanes.—6. Oropesa, Puebla Tornesa.—7. Torreblanca, Villafamés.—8. Villarreal.

1. Partido judicial de Castellón de la Plana.—

Lo forman los diez Ayuntamientos que se relacionan en el programa. Su censo de población es de 72.336 habitantes.

2. Castellón de la Plana.—

Ciudad, capital de la provincia, cabeza del partido judicial, con 31.272 habitantes. Está situada en una fértil llanura á distancia geográfica de 357 kilómetros de Madrid, 69 de Valencia y 4 del Mediterráneo. Sus calles son rectas y anchas. Disfruta de clima templado y en su término se cosecha vino, algarroba, almendras, algo de aceite y frutas, especialmente naranja, que exporta á los mercados extranjeros. Aunque población agrícola, la fabricación de muebles, toquillas, alpargatas, jabones, azulejos, fundición de hierro, timbrado, embalaje, tipografía, lapidaria y otras industrias en progreso, proporcionan medios de vida á gran número de familias.

3. Almazora.—

Villa, con 6.535 habitantes, si-

tuada en terreno llano y fértil á 4 kilómetros de la capital. Su clima y producción agrícola son similares á las de Castellón.

4. Benicasim.—Lugar, con 1.236 habitantes, á 13 kilómetros de la capital. Dan notoriedad á Benicasim el Desierto de las Palmas, situado en su término, Las Villas y su excelente moscátel.

5. Borriol, Cabanes.—*Borriol*, villa, á 7 kilómetros de Castellón, con 3.213 habitantes. *Cabanes*, villa, á 26 kilómetros de la capital, con 3.602 habitantes. En una vasta llanura al Norte del pueblo se ostenta y desafía los siglos un arco romano construído 129 años antes de Jesucristo.

6. Oropesa, Puebla Tornesa.—*Oropesa*, villa, con 871 habitantes, á 22 kilómetros de la capital. *Puebla Tornesa*, lugar, á 16 kilómetros de Castellón, con 878 habitantes.

7. Torreblanca, Villafamés.—*Torreblanca*, villa, con 3.217 habitantes, á 36 kilómetros de la capital. *Villafamés*, villa, á 16 kilómetros de la capital, con 6.447 habitantes. En su término municipal hay más de 600 masías, algunas agrupadas como Vall de Alba, la Barona y Moró.

8. Villarreal.—Ciudad, á 7 kilómetros de la capital, con 15.065 habitantes. Sus productos agrícolas, no difieren de los de Castellón y Almazora, cuyos términos riega el Mijares. Durante 48 años, hasta 1868, fué cabeza de partido ju-

dicial. Pertenece á esta municipalidad el *Niño Perdido*, que lo forman más de trescientos caseríos diseminados en su término.



Lección XI

PROGRAMA: 1. Partido judicial de Albocácer.—2. Albocácer.—3. Benafigos, Benasal.—4. Benlloch, Catí.—5. Cuevas de Vinromá, Culla.—6. Sarratella, Sierra-Engarcerán, Tírig.—7. Torre-Embésora, Torre-Endoméneh.—8. Villanueva de Alcolea, Villar de Canes.

1. Partido judicial de Albocácer.—Lo constituyen los 14 Ayuntamientos que se enumeran en el programa. Tiene 26.661 habitantes.

2. Albocácer.—Villa, cabeza del partido judicial de su nombre, con 3.490 habitantes, situada en terreno quebrado, á 48 kilómetros de Castellón. Su clima es frío y en su término, poco fértil, abundan las encinas y robles.

3. Benafigos, Benasal.—*Benafigos*, villa, con 810 habitantes, á 40 kilómetros de la capital y 22.8 de la cabeza del partido. En su suelo pobre abundan las leñas. *Benasal*, villa, á 56 kilómetros de Castellón y 15 de Albocácer, con 2.840 habitantes. Su balneario de *Ensegures*, para la curación de las enfermedades de las vías urinarias, goza de justa fama.

4. Benlloch, Catí.—*Benlloch*, villa, con 1.807

habitantes, á 24 kilómetros de Castellón y 18 de Albocácer. *Catí*, villa, á 72 kilómetros de Castellón y 16 de Albocácer. Abundante en ganado lanar y de cerda y en su término se halla el balneario de Nuestra Señora de la *Abellá*, tan recomendable por sus salutíferas aguas.

5. Cuevas de Vinromá, Culla.—*Cuevas de Vinromá*, villa, con 4.332 habitantes, á 58 kilómetros de la capital y 12 de Albocácer. Se industria con la fabricación de aguardientes y la explotación de varios molinos harineros. *Culla*, villa, á 50 kilómetros de Castellón y 20 de Albocácer. Su suelo es ingrato.

6. Sarratella, Sierra Engarcerán, Tírig.—*Sarratella*, lugar, con 681 habitantes, á 41 kilómetros de la capital y 8 de Albocácer. Cosecha buenas patatas. *Sierra-Engarcerán*, villa, á 30 kilómetros de Castellón y 9 de Albocácer, con 2.501 habitantes. Sus patatas también son muy apreciadas. *Tírig*, villa, con 1.522 habitantes, á 54 kilómetros de Castellón y 8 de la capital del partido. Sus quesos son muy estimados.

7. Torre-Embesora, Torre-Endoménech.—*Torre-Embesora*, lugar, con 455 habitantes, á 44 kilómetros de la capital y 7 de Albocácer. Algunos de sus habitantes tejen paños y lienzo ordinario que se consumen en el pueblo y sus límites. *Torre-Endoménech*, lugar, con 520 habitantes, á 46 kilómetros de Castellón y 10 de Al-

bocácer. Algunas de sus pequeñas huertas se riegan de manantiales.

8. Villanueva de Alcolea, Villar de Canes.—*Villanueva de Alcolea*, villa, con 1.929 habitantes, á 33 kilómetros de Castellón y 20 de Alboácer. Se industria con la fabricación de capazos y otros útiles de palma. *Villar de Canes*, lugar, á 48 kilómetros de la capital y 5'5 de Alboácer, con 701 habitantes.



Lección XII

PROGRAMA: 1. Partido judicial de Lucena.—
2. Lucena del Cid.—3. Adzaneta.—4. Alcora.—5. Argelita, Ayódar, Castillo de Villamalefa.—6. Cortes de Arenoso, Costur.—
7. Chodos, Espadilla, Fanzara.—8. Figueroles, Fuentes de Ayódar, Ludiente.—9. Ribesalbes, Sueras, Toga.—10. Torrechiva, Useras, Vallat.—11. Villahermosa, Vistabella, Zucaina.

1. Partido judicial de Lucena.—El partido judicial de Lucena tiene 32.118 habitantes, distribuidos en los 23 Ayuntamientos que se citan en el programa.

2. Lucena del Cid.—Ciudad, cabeza del partido judicial, con 4.115 habitantes, á 30 kilómetros de Castellón. Su término está poblado por más de 140 masías. El río de Lucena y algunas fuentes fertilizan pequeñas parcelas que producen excelentes frutos, especialmente cerezas muy sabrosas.

3. Adzaneta.—Villa, con 2.949 habitantes, á 36 kilómetros de Castellón y 7 de Lucena. Muchos de sus habitantes se industrialian con la fabricación de cera, jabón blando y lienzos ordinarios.

4. Alcora.—Villa, con 4.470 habitantes, á 18

kilómetros de la capital y 12 de Lucena. La Rambla de la Viuda y un pequeño río fertilizan la parte llana. Se industria con la fabricación de loza, alfarería y ollería. Su renombrada fábrica de porcelana y loza fina la montó el Conde de Aranda. Son anejas á Alcora y distan muy poco de la misma, las aldeas *Araya* y *La Foya*.

5. Argelita, Ayódar, Castillo de Villamalefa.—*Argelita*, lugar, con 426 habitantes, á 33 kilómetros de Castellón y 20 de Lucena. Sus naturales hablan un castellano chapurrado. *Ayódar*, lugar, á 33 kilómetros de la capital y 25 de Lucena, con 852 habitantes. Hablan igual castellano que el de Argelita. *Castillo de Villamalefa*, villa, con 1.314 habitantes, á 42 kilómetros de Castellón y 12 de Lucena. Parte de su término lo fertiliza el río de Villahermosa.

6. Cortes de Arenoso, Costur.—*Cortes de Arenoso*, villa, con 1.432 habitantes, á 54 kilómetros de la capital y 30 de Lucena. Abunda en su término el ganado lanar y sus habitantes hablan castellano chapurrado. *Costur*, lugar, con 952 habitantes, á 30 kilómetros de Castellón y 11 de Lucena. En su término está la aldea *Mas de Avall*, compuesta de 57 casas.

7. Chodos, Espadilla, Fanzara.—*Chodos*, villa, á 42 kilómetros de Castellón y 11 de Lucena, con 896 habitantes. *Espadilla*, villa, con 264 habitantes, á 36 kilómetros de la capital y 22 de

Lucena. Abunda en su término el pasto para el ganado. Hablan sus habitantes castellano chapurrado. *Fanzara*, villa, con 639 habitantes, á 24 kilómetros de la capital y 16 de Lucena. Por su término pasa el Mijares. Sus habitantes hablan un castellano extravagante.

8. Figueroles, Fuentes de Ayódar, Ludiente.—*Figueroles*, lugar, á 24 kilómetros de Castellón y 6 de Lucena, con 710 habitantes. *Fuentes de Ayódar*, lugar, con 360 habitantes, á 32 kilómetros de Castellón y 20 de Lucena. Sus habitantes hablan el castellano de Ayódar. *Ludiente*, villa, con 153 habitantes, á 44 kilómetros de la capital y 13 de Lucena. Hablan castellano chapurrado.

9. Ribesalbes, Sueras, Toga.—*Ribesalbes*, lugar, á orillas del Mijares, con 982 habitantes, á 15 kilómetros de la capital y 20 de Lucena. Se industria con la fabricación ya muy adelantada de loza. A medio kilómetro está el caserío La Llometa y á igual distancia la Ollería, barrio de 53 casas. *Sueras*, lugar, distante de la capital 28 kilómetros y de Lucena 21, con 1.219 habitantes. *Toga*, lugar, á 32 kilómetros de Castellón y 20 de Lucena, con 273 habitantes. Su castellano es casi igual al de Argelita.

10. Torrechiva, Useras, Vallat.—*Torrchiva*, lugar, con 399 habitantes, á 42 kilómetros de Castellón y 22 de Lucena. Riega sus campos el

Mijares. Hablan castellano propio de la sierra. *Useras*, villa, con 1.824 habitantes, á 27 kilómetros de la capital y 11 de Lucena. *Vallat*, lugar, con 177 habitantes, á 32 kilómetros de Castellón y 18 de Lucena. Tiene una fábrica de papel de estraza.

11. Villahermosa, Vistabella, Zucaina.— *Villahermosa*, villa, con 2.403 habitantes, distante de Castellón 66 kilómetros y de Lucena 22. Sus naturales hablan un castellano bastante correcto. *Vistabella*, villa, con 2.346 habitantes, á 56 kilómetros de la capital y 20 de Lucena. Abundan en su término los animales dañinos. Es rica en ganado lanar, vacuno y cerda. *Zucaina*, villa, á 47 kilómetros de Castellón y 16 de Lucena, con 1.063 habitantes, que hablan castellano chapurrado.



Lección XIII

PROGRAMA: 1. *Partido judicial de Morella.*—
 2. *Morella.*—3. *Ares del Maestre, Ballestar, Bel, Bojar.*—4. *Castell de Cabres, Castellfort, Cinctorres.*—5. *Corachar, Chiva de Morella, Forcall.*—6. *Fredes, Herbés, Mata (La).*—7. *Olocau, Ortells, Palanques.*—
 8. *Portell, Puebla de Benifasar, Todolella.*—
 9. *Vallibona, Villafranca del Cid.*—10. *Villares, Zurita.*

1. Partido judicial de Morella.—El partido judicial de Morella lo constituyen 24 Ayuntamientos y su censo de población asciende á 28.466 habitantes.

2. Morella.—Ciudad, capital del distrito judicial de su nombre, situada sobre la falda Sur de un elevado monte de forma cónica. Dista de Castellón 84 kilómetros y tiene 7.125 habitantes. Es rica en ganado lanar y tienen gran fama las mantas y fajas que allí se fabrican.

3. Ares del Maestre, Ballestar, Bel, Bojar.—*Ares del Maestre*, villa, con 2.101 habitantes, á 63 kilómetros de la capital y 24 de Morella. *Ballestar*, lugar, con 352 habitantes, á 89 kilómetros de Castellón y 15 de Morella. *Bel*, lugar, á 83 kilómetros de la capital y 17 de Morella, con

212 habitantes. *Bojar*, lugar, con 464 habitantes, á 96 kilómetros de Castellón y 22 de Morella.

4. Castell de Cabres, Castellfort, Cinctorres.—*Castell de Cabres*, lugar, con 423 habitantes, á 87 kilómetros de Castellón y 20 de Morella. *Castellfort*, villa, situada en una colina, á 72 kilómetros de la capital y 20 de Morella. Sus habitantes, en número de 1.432, viven unos de la ganadería y otros, los más, de manufacturas de objetos de lana. *Cinctorres*, villa, con 1.518 habitantes, distante de Castellón 84 kilómetros y de Morella 11. Sus naturales viven de la agricultura y de las manufacturas de lana, industria en sensible decadencia en aquella villa.

5. Corachar, Chiva de Morella, Forcall.—*Corachar*, lugar, con 213 habitantes, á 100 kilómetros de la capital y 24 de Morella. *Chiva de Morella*, lugar, á 96 kilómetros de Castellón y 5 de Morella, con 656 habitantes. Abunda la caza. *Forcall*, villa, con 2.219 habitantes, á 84 kilómetros de Castellón y 11 de Morella. Las aguas del río de su nombre riegan algunos campos.

6. Fredes, Herbés, Mata (La).—*Fredes*, lugar, con 162 habitantes, á 108 kilómetros de la capital y 26 de Morella. *Herbés*, lugar, á 108 kilómetros de Castellón y 18 de Morella, con 637 habitantes, que algunos se industrian en tejidos y fajas de lana. *Mata (La)*, villa, con 652 habitantes, distante de la capital 84 kilómetros y 20 de Mo-

rella. Las tempestades en La Mata son furiosas y suelen originar desgracias.

7. Olocau, Ortells, Palanques.—*Olocau*, villa, á 90 kilómetros de Castellón y 15 de Morella, con 555 habitantes. *Ortells*, lugar, á 90 kilómetros de la capital y 11 de Morella, con 718 habitantes. *Palanques*, lugar, con 301 habitantes, á 100 kilómetros de Castellón y 18 de Morella. El clima de estos tres pueblos, como todos los cercanos á Morella, es excesivamente frío.

8. Portell, Puebla de Benifasar, Todolella.—*Portell*, villa, con 1.057 habitantes, á 84 kilómetros de la capital y 19 de Morella. *Puebla de Benifasar*, lugar, á 90 kilómetros de Castellón y 15 de Morella, con 676 habitantes. En la historia de nuestras guerras civiles figura mucho este pueblo. *Todolella*, lugar, con 739 habitantes, á 80 kilómetros de Castellón y 13 de Morella.

9. Vallibona, Villafranca del Cid.—*Vallibona*, villa, á 90 kilómetros de Castellón y 10 de Morella, con 1.677 habitantes. *Villafranca del Cid*, villa, con 2.837 habitantes, distante de la capital 72 kilómetros y 34 de Morella. Es el pueblo más importante del distrito. Muchos de sus habitantes se industrializan con la fabricación de jabón blando y chocolate, la tintorería, aserrar maderas, molienda de trigo y venta de caballerías.

10. Villores, Zurita.—*Villores*, lugar, á 90 kilómetros de la capital y 15 de la cabeza del par-

tido, con 291 habitantes. *Zorita* ó *Zurita*, villa, con 1.259 habitantes, situada en la ribera del Bergantes, á 48 kilómetros de Castellón y 16·6 de Morella. Se industria con una fábrica de paños ordinarios y mantas, batanes é hilados. El ermitorio de la Virgen de la Balma, situado en su término, tiene gran fama en nuestra provincia y en la de Teruel.



Lección XIV

PROGRAMA: 1. Partido judicial de Nules.—
2. Nules.—3. Alfondeguilla, Almenara, Ar-
tana, Bechí.—4. Burriana.—5. Chilches, Es-
lida, Llosa (La), Moncófar.—6. Onda, Ta-
les.—7. Vall de Uxó, Villavieja.

1. Partido judicial de Nules.—El partido judi-
cial de Nules lo forman los 14 Ayuntamientos
que se enumeran en el programa, con un censo
de población de 25.903 habitantes.

2. Nules.—Villa, con 4.835 habitantes, cabeza
del partido judicial de su nombre, situada en
terreno llano y fértil, á 4 kilómetros del Medite-
rráneo y 18 de Castellón. El río Mijares y el ria-
chuelo Belaire fecundizan sus campos, que pro-
ducen toda clase de frutos, especialmente na-
ranja. A un kilómetro de Nules está Mascarell,
antigua villa y municipalidad hoy aneja á la ca-
beza del partido. Aunque va desapareciendo,
aún cuenta hoy más de 80 casas y cerca de 300
habitantes.

3. Alfondeguilla, Almenara, Artana, Bechí.—
Alfondeguilla, lugar, con 922 habitantes, distan-
te de Castellón 30 kilómetros y 13 de Nules. *Al-*
menara, villa, á 30 kilómetros de la capital y 12
de Nules, con 1.447 habitantes. En su marjale-

ría se cosecha bastante arroz. *Artana*, villa, con 2.573 habitantes, á 18 kilómetros de Castellón y 10 de Nules. Exporta gran cantidad de corcho. *Bechí*, villa, á 14 kilómetros de la capital y 10 de Nules, con 2.011 habitantes. Su industria alfarera goza de justa fama.

4. Burriana.—Ciudad, á 9 kilómetros de la capital, 7 de Nules y 2 del mar, con 11.772 habitantes. Sus campos, regados por el Mijares, producen todos los frutos propios de la Plana, especialmente naranja, que exporta desde su playa, en gran escala, á los mercados de Alemania é Inglaterra. Tiene notoriedad histórica y en ella nació el célebre Martín de Viciiana, autor de la crónica del reino de Valencia.

5. Chilches, Eslida, Llosa (La), Moncófar.—*Chilches*, villa, con 718 habitantes, á 30 kilómetros de Castellón y 8 de Nules. *Eslida*, villa, á 22 kilómetros de la capital y 10 de Nules, con 1.481 habitantes. *Llosa (La)*, lugar, á 27 kilómetros de la capital y 8 de Nules, con 652 habitantes. *Moncófar*, villa, con 1.807 habitantes, á 24 kilómetros de Castellón, 4 de Nules y 1 del Mediterráneo. Muchos de sus habitantes se dedican á la pesca.

6. Onda, Tales.—*Onda*, villa, con 6.414 habitantes, á 19 kilómetros de Castellón y 14 de Nules. Cosecha mucha algarroba y cada año aumenta la exportación de su naranja. Se indus-

tria con la fabricación de excelentes azulejos, loza y jabón blando. Su dialecto es muy parecido al de Valencia. A 22 kilómetros de Nules se halla Artesa, aldea, con 260 habitantes. En otro tiempo fué municipio y hoy está anexionada á Onda, de la cual dista 2 kilómetros. *Tales*, lugar, á 19 kilómetros de la capital y 13 de Nules, con 1.139 habitantes. En su término se produce mucho corcho.

7. Vall de Uxó, Villavieja.—*Vall de Uxó*, villa, con 8.598 habitantes, á 18 kilómetros de Castellón y 7 de Nules. Está situada á lo largo de un valle muy frondoso y fértil. Un barranco divide la población en dos mitades y en la de Arriba la mayoría de sus habitantes se dedican á la fabricación de alpargatas, que tienen mucha salida por su esmerada confección. *Villavieja*, villa, distante de Castellón 18 kilómetros y 2 de Nules, con 2.288 habitantes. Las propiedades medicinales de sus aguas dan gran renombre á Villavieja, á donde acuden buscando remedio á su dolencia reumáticos de España y del extranjero.



LECCIÓN XV

PROGRAMA: 1. Partido judicial de San Mateo.—2. San Mateo.—3. Alcalá de Chivert, Canet lo Roig.—4. Cervera del Maestre, Chert.—5. Jana (La), Salsadella.—6. Santa Magdalena de Pulpis, Traiguera.

1. Partido judicial de San Mateo.—El partido judicial de San Mateo lo forman los nueve Ayuntamientos señalados en el programa. Su censo de población asciende á 25.903 habitantes.

2. San Mateo.—Villa, cabeza del partido judicial de su nombre, con 3.987 habitantes, distante 60 kilómetros de la capital. Se supone que fué fundado 600 años antes de Jesucristo. Su término, muy fértil, produce algarroba, vino, aceite y frutas exquisitas.

3. Alcalá de Chivert, Canet lo Roig.—*Alcalá de Chivert*, villa, á 42 kilómetros de Castellón y 15 de San Mateo, con 6.392 habitantes. Se industria fabricando aguardiente y trabajando con gran esmero el crin vegetal. A 7 kilómetros de Alcalá y en su término municipal se halla *Alcosebre*, junto al mar, con 86 casas, muy frecuentado en verano por familias del Maestrazgo. *Ca-*

net lo Roig, villa, con 2.373 habitantes, á 62 kilómetros de la capital y 10 de San Mateo.

4. Cervera del Maestre, Chert.—*Cervera del Maestre*, villa, á 60 kilómetros de Castellón y 11 de San Mateo, con 2.324 habitantes. En su término hay excelentes canteras de mármol. *Chert*, villa, con 2.567 habitantes, á 60 kilómetros de Castellón y 5 de San Mateo. Sus mármoles jaspeados, de varios colores, son muy apreciados.

5. Jana (La), Salsadella.—*Jana (La)*, villa, á 66 kilómetros de Castellón y 9 de San Mateo, con 2.278 habitantes, incluyendo el *Carrascal*, barrio de 18 casas, distante 1 kilómetro de la población. *Salsadella*, villa, con 681 habitantes, á 54 kilómetros de la capital y 5 de San Mateo.

6. Santa Magdalena de Pulpis, Traiguera.—*Santa Magdalena de Pulpis*, lugar, á 47 kilómetros de Castellón y 15 de San Mateo, con 1.463 habitantes. *Traiguera*, villa, con 2.876 habitantes, á 72 kilómetros de la capital y 14·5 de San Mateo. El origen de esta población es fenicio y en su término abundan los mármoles. Se industria con la fabricación de tinajas y cántaros ordinarios.



Lección XVI

PROGRAMA: 1. Partido judicial de Segorbe.—
2. Segorbe.—3. Ahín, Alcudia de Veo, Algimia de Almonacid.—4. Almedíjar, Altura, Azuébar.—5. Castelnovo, Chóvar, Gátova.—
6. Geldo, Matet, Navajas.—7. Soneja, Sot de Ferrer, Vall de Almonacid.

1. Partido judicial de Segorbe.—El partido judicial de Segorbe lo forman los dieciséis Ayuntamientos que se expresan en el programa y tiene 23.022 habitantes.

2. Segorbe.—Ciudad, sede episcopal, cabeza del partido judicial de su nombre, con 7.216 habitantes, á 50 kilómetros de Castellón. A 5 kilómetros de la ciudad se encuentra la aldea *Villatorcas*, compuesta de 45 casas, y á 2 kilómetros y medio, *Carrica*, otra aldea de 58 casas. Riega su término el río Palancia. Se industria con productos de alfarería, aguardientes, almidón, papel, hilados, torcidas y tejidos de algodón y telas de cedazos de gran aprecio por su bondad. Sus habitantes hablan un castellano propio de aquella comarca.

3. Ahín, Alcudia de Veo, Algimia de Almonacid.—*Ahín*, lugar, distante de Castellón 26 kilómetros y 6'6 de Segorbe, con 476 habitantes,

Alcudia de Veo, lugar, que con el caserío Jiquer y sus anexionados Benitandús y Veo, distantes de Alcudia 1 kilómetro, forman una municipalidad con 793 habitantes, distante 42 kilómetros de Castellón y 12 de Segorbe. *Algimia de Almonacid*, lugar, á 42 kilómetros de la capital y 5'5 de Segorbe, con 1.156 habitantes.

4. Almedijar, Altura, Azuébar.—*Almedijar*, villa, con 809 habitantes, á 45 kilómetros de Castellón y 8'3 de Segorbe. *Altura*, villa, á 33 kilómetros de la capital y 2 de Segorbe, con 2.573 habitantes. A 9 kilómetros de esta villa se halla el renombrado ermitorio de la Cueva Santa. *Azuébar*, villa, con 852 habitantes, á 42 kilómetros de Castellón y 9 de Segorbe.

5. Castelnovo, Chóvar, Gátova.—*Castelnovo*, villa, á 50 kilómetros de Castellón y 3 de Segorbe, con 1.226 habitantes. *Chóvar*, lugar, distante 10 kilómetros de Segorbe y 38 de la capital, con 771 habitantes. *Gátova*, lugar, á 60 kilómetros de la capital y 12 de Segorbe, con 1.204 habitantes.

6. Geldo, Matet, Navajas.—*Geldo*, lugar, con 722 habitantes, á 48 kilómetros de la capital y 2 de Segorbe. *Matet*, lugar, á 48 kilómetros de Castellón y 11'1 de la cabeza del partido, con 613 habitantes. Se industria con la fabricación de excelentes aguardientes. *Navajas*, lugar, á 56 kilómetros de Castellón y 3'5 de Segorbe, con 1.123 habitantes. Su Fuente del Baño anti-cólica,

según locución vulgar, tiene gran celebridad. La colonia valenciana da mucha vida á Navajas durante la temporada veraniega.

7. Soneja, Sot de Ferrer, Vall de Almonacid. — *Soneja*, villa, con 1.888 habitantes, á 54 kilómetros de Castellón y 6 de Segorbe. *Sot de Ferrer*, lugar, distante de la capital 54 kilómetros y 8 de Segorbe, con 915 habitantes. *Vall de Almonacid*, lugar, á 42 kilómetros de Castellón y 12 de Segorbe, con 889 habitantes. En todos los pueblos del distrito de Segorbe hablan el castellano de esta ciudad, excepto Ahín, que se produce en lemosín parecido al de Sueras y Tales; y Alcudia de Veo en un lemosín salpicado de palabras castellanas.



Lección XVII

PROGRAMA: 1. Partido judicial de Vinaroz.—
2. Vinaroz.—3. Benicarló, Cáliz.—4. Peñíscola.—5. Rosell, San Jorge.

1. Partido judicial de Vinaroz.—Consta este partido judicial de los seis Ayuntamientos detallados en el programa, con un censo de población de 25.021 habitantes.

2. Vinaroz.—Ciudad, cabeza del partido judicial de su nombre, con 7.868 habitantes, á 72 kilómetros de Castellón. Está situada en una llanura y á la orilla del mar. A consecuencia de la crisis del vino, en pocos años han emigrado más de tres mil habitantes. Se industria con la pesca, fabricación de aguardientes, artes mecánicas y navegación.

3. Benicarló, Cáliz.—*Benicarló*, villa, á 44 kilómetros de la capital, 7 de Vinaroz y 1 del mar, con 7.160 habitantes. Como en Vinaroz, la depreciación de los vinos le ha irrogado grandes perjuicios. Vive de la agricultura y se industria con la pipería y la pesca. *Cáliz*, villa, con 3.006 habitantes, á 60 kilómetros de la capital y 14 de Vinaroz. Tiene varias almáceras de aceite y se fabrica excelente ladrillo.

4. Peñíscola.—Ciudad, asentada sobre un ele-

vado peñasco circuído de mar por todas partes, excepto de una estrecha lengua de tierra que la une al continente. Conserva un castillo inexpugnable en otro tiempo y de gran notoriedad, porque sirvió de albergue á Benedicto XIII. Tiene 3.186 habitantes y dista 42 kilómetros de Castellón y 14 de Vinaroz. La agricultura y especialmente la pesca, constituyen los medios de vida de su vecindario.

5. Rosell, San Jorge.—*Rosell*, villa, á 84 kilómetros de Castellón y 14 de Vinaroz, con 2.162 habitantes, incluyendo la barriada Casas del Roig, compuesta de 66 viviendas, distantes 3 kilómetros de la población. Se industria con la fabricación de papel blanco y de estraza y la exportación de maderas y carbón. *San Jorge*, villa, á 70 kilómetros de la capital y 24 de Vinaroz, con 1.549 habitantes, dedicados generalmente á la agricultura y ganadería.



Lección XVIII

PROGRAMA: 1. Partido judicial de Viver.—
 2. Viver.—3. Arañuel, Barracas, Begís, Benafer.—4. Campos de Arenoso, Caudiel, Círat, Fuente la Reina.—5. Gaibiel, Higueras, Jérica.—6. Montán, Montanejos, Pavías, Puebla de Arenoso, Pina.—7. Sacañet-Canales, Teresa, Torás, Toro (El).—8. Torralba, Villamalur, Villanueva de la Reina.—
 9. Resúmenes.

1. Partido judicial de Viver.—Lo forman veinticuatro Ayuntamientos, con 24.527 habitantes, que hablan generalmente el castellano de Segorbe.

2. Viver.—Villa, con 2.588 habitantes, á 61 kilómetros de Castellón. Está situada á la izquierda del río Palancia y por su arrabal cruza la carretera de Aragón. Viven sus habitantes de la agricultura, fabricación de aguardientes y carbón y transporte de granos, caldos, hierro y maderas.

3. Arañuel, Barracas, Begís, Benafer.—*Arañuel*, lugar, con 780 habitantes, á 51 kilómetros de Castellón y 24 de Viver. *Barracas*, lugar, á 72 kilómetros de la capital y 15 de Viver, con 554 habitantes. *Begís*, villa, con 1.207 habitan-

tes, á 70 kilómetros de la capital y 12 de Viver. *Benafer*, lugar, con 572 habitantes, á 60 kilómetros de Castellón y 4 de Viver.

4. Campos de Arenoso, Caudiel, Cirat, Fuente la Reina.—*Campos de Arenoso*, lugar, en la ribera del Mijares, con 679 habitantes, á 56 kilómetros de Castellón y 26 de Viver. *Caudiel*, villa, á 60 kilómetros de la capital y 9 de Viver, con 2.052 habitantes. Abundan en esta villa los mármoles y las minas de cobre. *Cirat*, villa, con 1.466 habitantes, á 48 kilómetros de Castellón y 24 de Viver. En su término se hallan las aldeas *Paudiel* y *El Tormo*. Sus habitantes hablan bastante correcto el castellano. *Fuente la Reina*, lugar, á 60 kilómetros de Castellón y 26 de Viver, con 467 habitantes.

5. Gaibiel, Higueras, Jérica.—*Gaibiel*, villa, con 993 habitantes, á 59 kilómetros de la capital y 13 de Viver. *Higueras*, lugar, á 50 kilómetros de Castellón y 15 de la cabeza del partido, con 326 habitantes. *Jérica*, villa, á 64 kilómetros de Castellón y 3 de Viver, con 3.411 habitantes, que viven de la agricultura y de la fabricación de papel, aguardientes, jabón y otras pequeñas industrias.

6. Montán, Montanejos, Pavías, Pina, Puebla de Arenoso.—*Montán*, villa, con 1119 habitantes, á 52 kilómetros de la capital y 26 de Viver. *Montanejos*, lugar, á 51 kilómetros de Castellón

y 26 de Viver, con 869 habitantes. *Pavías*, lugar, con 500 habitantes, á 47 kilómetros de la capital y 16 de Viver. *Pina*, lugar, á 68 kilómetros de Castellón y 13 de Viver, con 564 habitantes. *Puebla de Arenoso*, villa, con 1728 habitantes, á 72 kilómetros de la capital y 28 de Viver. Su término, regado por el Mijares, produce trigo, maíz, patatas, legumbres y exquisitas frutas.

7. Sacañet-Canales, Teresa, Torás, Toro (El).—

Sacañet-Canales. Estos dos lugares, con igual número de habitantes, les separa 1 kilómetro de distancia y forman una sola municipalidad, con 494 habitantes, á 71 kilómetros de Castellón y 10 de Viver. *Teresa*, lugar, á 66 kilómetros de la capital y 8 de Viver, con 1190 habitantes. *Torás*, lugar, con 798 habitantes, á 72 kilómetros de Castellón y 5 de Viver. *Toro (El)*, villa, á 80 kilómetros de la capital y 11 de Viver, con 1.182 habitantes. En este término nace el río Palancia.

8. Torralba, Villamalur, Villanueva de la Reina.—*Torralba*, lugar, con 279 habitantes, á 42 kilómetros de Castellón y 18 de Viver. *Villamalur*, lugar, á 36 kilómetros de la capital y 20 de Viver, con 487 habitantes. *Villanueva de la Reina*, lugar, con 322 habitantes, distante de Castellón 72 kilómetros y 18 de Viver.

9. Resúmenes.—La provincia cuenta 6 ciudades, 76 villas, 61 lugares, 21 aldeas, 2.102 caseríos y 21.724 edificios diseminados por el cam-

po. Edificios de un solo piso ó solo de planta baja, 23.710; de dos pisos, 42.113; de tres ó más pisos, 24.843. Además tiene 12.559 albergues.



INDICE

Páginas

LECCION I.—1. Situación geográfica de la provincia de Castellón.—2. Su extensión superficial.—3. Número de habitantes.—4. Comarcas que comprende.—5. Confines.—6. Costas.—7. Cabos.—8. Islas.	5
LECCION II.—1. Montes.—2. Sierra Espuña.—3. Sierra de Espadán.—4. Serranías secundarias.	7
LECCION III.—1. Ríos.—2. El Mijares.—3. El Palancia.—4. El Monleón.—5. El Cenia.—6. El Bergantes.—7. El Cervol.—8. Rambla de Cervera.—9. Rambla de la Viuda.—10. Varios riachuelos.	9
LECCION IV.—1. Olima.—2. Producciones.—3. Industria.—4. Comercio.—5. Caza.—6. Pesca.—7. Marina mercante.	12
LECCION V.—1. Minas.—2. Aguas medicinales.—3. Dialectos.—4. Carácter, usos y costumbres.	15
LECCION VI.—1. Vías férreas.—2. Línea de Almansa - Valencia - Tarragona.—3. Línea Calatayud - Teruel - Sagunto.—4. Ojos Negros.—5. Tranvías.	17
LECCION VII.—1. Carreteras.—2. Carretera general.—3. Carretera de Castellón á San Mateo.—4. Carretera de Vinaroz á Morella.—5. Carretera de Castellón á Lucena.—6. Carretera de Sagunto á Teruel.	19

LECCION VIII.—1. Servicio de Correos.—	
2. Estaciones telegráficas.—3. Estaciones telefónicas.—4. Teléfono inter urbano.—	
5. Teléfono de Castellón.—6. Faros.—	
7. Aduanas.—8. Puertos..	21
LECCION IX.—1. Organización administrativa.—2. Instrucción pública.—3. Organización militar.—4. Ramo forestal.—5. Organización eclesiástica.—6. División electoral.—7. Administración de loterías.—	
8. Administración de justicia..	24
LECCION X.—1. Partido judicial de Castellón de la Plana..	27
LECCION XI.—Partido judicial de Albocácer	30
LECCION XII.—Partido judicial de Lucena.	33
LECCION XIII.—Partido judicial de Morella.	37
LECCION XIV.—Partido judicial de Nules..	41
LECCION XV.—Partido judicial de S. Mateo	44
LECCION XVI.—Partido judicial de Segorbe	46
LECCION XVII.—Partido judicial de Vinaroz	49
LECCION XVIII.—Partido judicial de Viver.—Resúmenes	51



