

**GUIA
COMERCIAL E
INDUSTRIAL
DE
CASTELLON DE LA PLANA
1958**

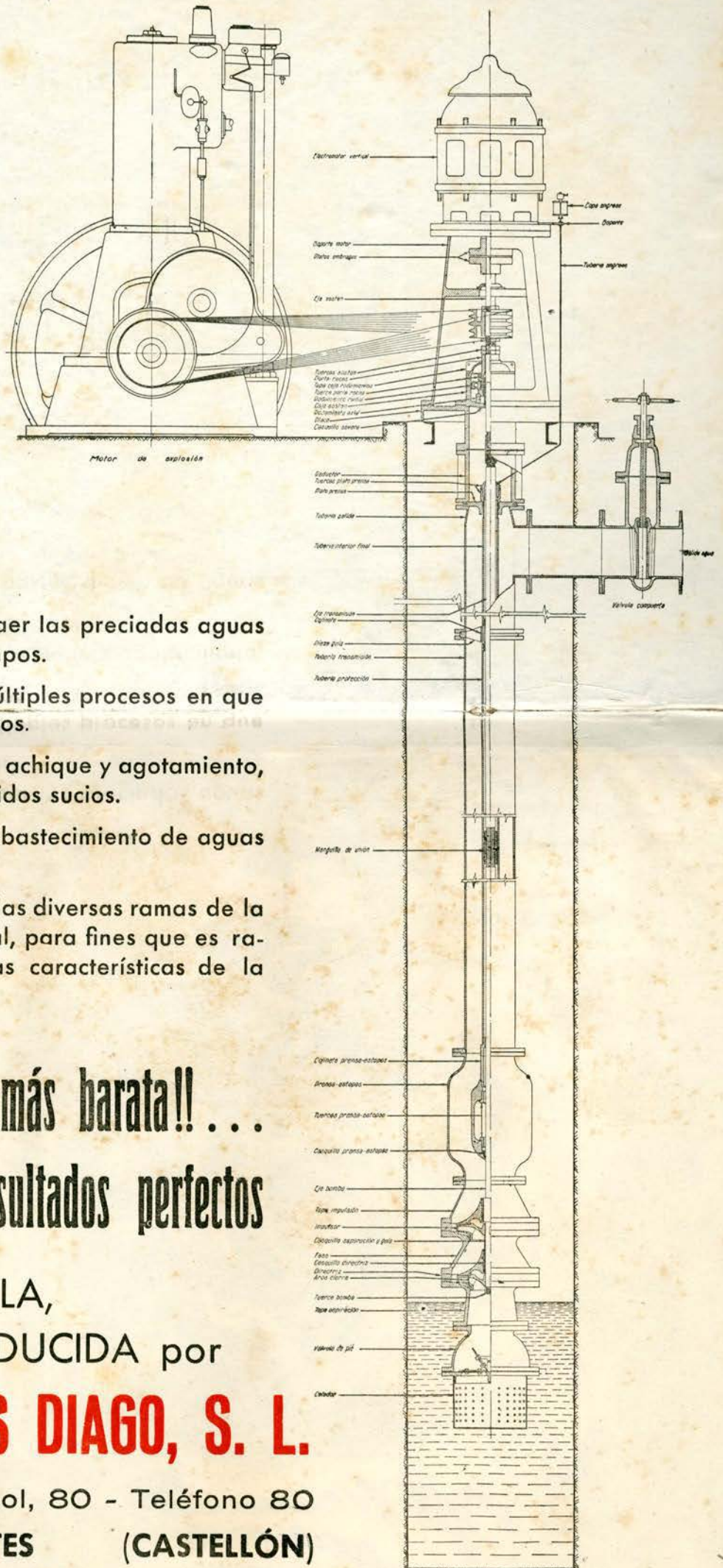
Sola Bland

GUIA
COMERCIAL
E INDUSTRIAL
DE LA
PROVINCIA

CASTELLON DE LA PLANA
AÑO 1958

BOMBA DIAGO

UNA BOMBA
CENTRIFUGA
VERTICAL
PERFECTA



APLICABLE:

EN AGRICULTURA, para extraer las preciadas aguas que riegan y fertilizan los campos.

EN LA INDUSTRIA, para los múltiples procesos en que se necesita disponer de líquidos.

EN MINERÍA, para trabajos de achique y agotamiento, tanto de aguas, como de líquidos sucios.

EN USOS PÚBLICOS, para el abastecimiento de aguas potables.

EN OTROS USOS, comunes a las diversas ramas de la producción y bienestar general, para fines que es racional derivar de las propias características de la bomba.

¡¡No pretende ser la más barata!! ...

Pero asegura resultados perfectos

ES UNA MARAVILLA,
LOGRADA Y PRODUCIDA por

SUCESOR TALLERES DIAGO, S. L.


Villavieja, s/n y Ejército Español, 80 - Teléfono 80
VILLARREAL DE LOS INFANTES (CASTELLÓN)

C.B. 100 2050 688
FRXX/2831



**GUIA
COMERCIAL E
INDUSTRIAL
DE
CASTELLÓN DE LA PLANA
1958**

Soler Blasco



RESERVADO TODOS LOS
DERECHOS QUE PREVIENE
LA LEY.

DEPÓSITO LEGAL N.º 18 - 1958

Editor:
SEBASTIAN ALBELLA MAYOR
Redactor:
GONZALO PUERTO MEZQUITA
Imprenta:
« MIALFO »



Francisco Franco, Caudillo de España
bajo cuyo mandato se viene realizando una eficiente
política económica llena de realidades, que presagian
un halagüeño porvenir.

PÓRTICO

A vida moderna, con sus progresos, crea complicaciones económicas extraordinarias. Así como del primitivismo familiar pasó a las ciudades medievales, para luego extender sucesivamente su esfera a las provincias, regiones, naciones y finalmente al comercio internacional, hoy vemos como se intentan crear áreas de comercio en las que se vinculan más estrechamente grupos de naciones, frente a otras corrientes comerciales de diferentes órbitas. Esta extensión, creadora de una superestructura comercial, denota una intensificación del comercio en ámbitos más reducidos, que exige la creación de un clima propicio a su mejor auge y desarrollo. Por ello, la Cámara Oficial de Comercio, Industria y Navegación pretende, con esta publicación, aglutinar a cuantos participan en el proceso económico provincial y presentarles ante el mundo como un compacto bloque, exaltando las bellezas que atesoran sus tierras, las virtudes de sus hombres, las posibilidades dentro de la esfera comercial e industrial y la riqueza del suelo, mar y subsuelo

DIFUSION DE LA GUIA



Además de distribuirla entre los anunciantes, la presente Guía será puesta a la venta en las Librerías. Pero también la Entidad patrocinadora obsequiará con ella a las Cámaras de Comercio, y Embajadas que a continuación se mencionan:

A las Cámaras Oficiales de Comercio, Industria y Navegación de España.

Al Consejo Superior de dichas Cámaras Oficiales de Comercio.

A las Cámaras Españolas de Comercio en el Extranjero.

A la Delegación Regional de Comercio en Valencia.

A la Secretaría General Técnica del Ministerio de Comercio.

A la Dirección General de Comercio Interior.

A la Dirección General de Comercio Exterior.

A la Dirección General de Expansión Comercial.

A la Dirección General de Política Comercial y Arancelaria.

Y a las principales Embajadas y Consulados de España en el Extranjero y del Extranjero en España.

LA CAMARA OFICIAL DE COMERCIO, INDUSTRIA Y NAVEGACION DE CASTELLÓN

Y SU DESENVOLVIMIENTO MERCANTIL Y CULTURAL DE LA PROVINCIA

Creada en 1901 con el carácter de mera sociedad, fue reorganizada ya con el carácter Oficial de Cámara de Comercio e Industria, en 1912, siendo elegidos Presidente y Secretario de la misma a D. José Simón Fernández y D. Carlos Armengot Fernández, respectivamente, no creándose su Sección de Navegación hasta el año 1948.

Desde un principio procuró la Cámara imprimir a su actuación un destacado sentido realista, creándose a medida que sus posibilidades lo iban permitiendo, servicios y representaciones oficiales en otros organismos, a fin de servir con toda eficacia los intereses a ella confiados, y bajo estas directrices, con tenacidad y acierto, ha logrado esta Corporación, alcanzar merced a su prestigio y fructífera labor, un puesto preeminente entre las entidades Provinciales, siendo su gestión en orden a las más diversas cuestiones económicas y mercantiles, de especial valor y significación, tanto en lo relativo al desarrollo del comercio interior y exterior de nuestra Provincia, como a su expansión industrial, colaborando eficazmente al encauzamiento y resolución de cuantos problemas puedan afectar directa o indirectamente a la vida mercantil castellanense.

Actualmente se halla presidida la Cámara por D. Severino Ramos Feltrer, destacado industrial y hombre de negocios de nuestra capital, cuya aptitud, como persona de iniciativas, dinamismo y experiencia en lides mercantiles, le sitúan entre los más aptos para desempeñar con indudable acierto la difícil y compleja misión que actualmente tienen a su cargo las Cámaras Oficiales de Comercio, habiendo logrado el Sr. Ramos Feltrer, con la colaboración de 18 Vocales representativos de las más importantes ramas del comercio y de la industria castellanense, de varios Vocales nacionales y del Secretario General de la Corporación y Letrado Asesor de la misma, D. Manuel Segarra Tomás, dar un nuevo impulso a la vida de la Corporación, que en pocos años ha visto multiplicar sus recursos, como el más claro exponente del desarrollo de la vida mercantil de la Provincia. Cuenta la Cámara en su *Sección de Comercio*, con 9.567 empresas individuales, 1 de navegación, 20 sociedades anónimas, 52 sociedades limitadas, 50 sociedades regulares colectivas y 4 sociedades en comandita; y en su *Sección de Industria*, 6.633 empresas individuales, 26 so-

ciudades anónimas, 100 sociedades limitadas, 28 sociedades regulares colectivas y 4 sociedades en comandita. Dando el censo un total de 16.485 electores.

Entre los servicios que presta la Cámara y que ponen de relieve su amplia y eficaz labor, pueden citarse los siguientes: Asesorías Jurídica y Mercantil, bajo la dirección de los señores Abogado e Intendente Mercantil de la Corporación, servicios en los que se evacuan gratuitamente consultas a los asociados; gestión de reclamaciones en materia ferroviaria; servicio de intérprete y de traducción de correspondencia comercial del inglés, francés y alemán al español y viceversa; servicios relacionados con los Registros Oficiales de Importadores y Exportadores de la Dirección General de Comercio y Política Arancelaria; Expansión Comercial; publicaciones del Boletín "Comercio, Industria y Navegación" y Memorias Comercial y de Trabajos.

A todo lo dicho hay que agregar el que esta Cámara tiene adecuada representación en los siguientes Organismos Oficiales: Junta Administrativa de Hacienda; Junta Arbitral; Junta Distribuidora de las Cuotas de Contribución Industrial y de Comercio; Junta de Obras del Puerto de esta capital; Instituto Nacional de Previsión; Patronato de Formación Profesional; Junta Provincial de Detasas; Junta Provincial de Turismo; Delegación Provincial del Instituto de la Vivienda; Obra Social "Francisco Franco".

Por último, es justo destacar la extraordinaria labor cultural que con el mayor entusiasmo y sacrificio económico realiza esta Corporación en beneficio de las clases sociales más modestas, mediante su Escuela Particular de Comercio, en la que se facilitan, a más de un centenar de alumnos, en su mayoría dependientes o aprendices de establecimientos comerciales, enseñanzas de grado elemental y medio, que comprenden cinco cursos de estudios mercantiles, completamente gratuitos. También dentro de esta acción cultural e independientemente de dicha Escuela, se conceden anualmente por la Cámara, una decena de becas para escolares que tanto por sus modestas condiciones económicas, como por su laboriosidad e inteligencia, se hacen acreedores de este beneficio, becas que se hallan destinadas a los estudios Oficiales del Peritaje Mercantil.



Componentes de la Cámara Oficial de Comercio, Industria y Navegación de Castellón de la Plana

Presidente:

D. Severino Ramos Feltrer.

Vicepresidente:

D. Guillermo Colom Beltrán.

Tesorero:

D. José Ramón Yerbes.

Contador:

D. José Peris Agust.

Secretario:

D. Manuel Segarra Tomás.

Vocales:

- D. Juan Antonio Aznar Iñigo.
- " Florencio Sancho Julián.
- " Gerónimo Mallach Pachés.
- " Juan Bautista Tosca Nos.
- " Alfredo Martí Capdevila.
- " Manuel Cuevas Bellés.
- " Francisco Segarra Peris.
- " Manuel Rueda Aguilar.
- " Joaquín Tárrega Mor.
- " Miguel Vidal Ferrer.
- " José María Valls Guiral.
- " José Armengot Rocafort.
- " Eusebio Noriega Llagostera.
- " Luis Prades Ripollés.

Vocal cooperador:

D. Manuel Mas Alfonso.

Vocales natos:

- D. Rafael Fabra Compte. *Presidente Colegio Oficial Corredores Comercio.*
- " Luis Bellés. *Presidente Colegio Oficial Agentes de Aduanas.*
- " Casimiro Meliá Tena. *Ingeniero Jefe de la Delegación de Industria.*
- " Manuel Rodríguez. *Presidente Colegio Oficial Agentes Comerciales.*
- " Nicolás Sanchel Calvo. *Presidente Colegio Oficial Titulares Mercantiles.*
- " Vicente Hernández Cosín. *Presidente Colegio Oficial Agentes de la Propiedad Inmobiliaria.*

Asesor mercantil:

D. Manuel Florit Feltrer. *Intendente Mercantil.*



CONCESIONARIO EXCLUSIVO

JOAQUIN LLANSOLA



MOTO GUZZI HISPANIA

Ronda Mijares, 48

Teléfono, 3321

CASTELLÓN DE LA PLANA

REPARACIÓN MECÁNICA Y ELÉCTRICA DEL AUTOMÓVIL

JOSÉ PERIS

Calle Fola, 39

Castellón de la Plana



**Comercial Industrial
Azulejera, S. A.**



FABRICA DE AZULEJOS

Teléfono 140

ALMAZORA

M. AGUSTI HIDALGO



Fábrica de Derivados de los Agrios

ALMAZORA
(Castellón)

Industrial Textil Castellonense
S. A.

IN.TE.CA.

Fábrica de Hilados y Torcidos
de Algodón

CARRETERA DE ALMAZORA - TELF. 1485
CASTELLON

FÁBRICA DE JABONES



FUNDICION BASCO, S.A.

FABRICACIÓN DE MOTORES
INDUSTRIALES Y MARINOS



Marqués de la Ensenada, 4 - Teléf. 1667
CASTELLÓN DE LA PLANA

J. Barrachina Lafuente


Jabones de Coco, Pinta Rosa, Pinta verde, Amarillos
Jabones blandos potásicos para usos domésticos y
especiales para industrias

Jabones y Detergentes en polvo para
máquinas de lavar y lavado moderno
PRODUCTOS DE CALIDAD - PUREZA - NEUTROS

Tenerías, 3 - Teléfono 1761 - CASTELLON

Arulejos

SANITARIOS BLANCOS



HERRERO, 6 - TELÉFONOS 1880 y 1573 - CASTELLÓN

J. y G. Valls y Cia. S.L.

Calendario de Fiestas para 1958

Interés general

NOTAS DE INTERÉS

Calendario de Fiestas para 1958

Según un decreto de la Presidencia del Gobierno, son días inhábiles a efectos administrativos, judiciales, académicos, mercantiles y laborales, todas las fiestas de precepto eclesiástico, a saber: todos los domingos del año, las fiestas de Navidad, Circuncisión, Epifanía, Ascensión, Corpus Christi, Inmaculada Concepción, Asunción de la Santísima Virgen, San José, los Santos Apóstoles Pedro y Pablo, Santiago y la fiesta de Todos los Santos. Asimismo son días festivos de carácter general, dada la especial tradición y devoción del pueblo español, el Jueves Santo, a partir de las dos de la tarde, y el Viernes Santo.

Serán también inhábiles, pero sólo dentro de los límites de la Diócesis y territorio respectivo, los días en que se celebre una festividad religiosa local que, por disposición de la autoridad eclesiástica será de precepto.

Es fiesta nacional española, inhábil a todos los efectos, el día 18 de julio, Aniversario del Alzamiento Nacional.

El día primero de mayo, bajo la advocación universal de San José Artesano, es fiesta laboral en todo ámbito de la nación.

Se consideran inhábiles a todos los efectos, las conmemoraciones oficiales siguientes: primero de abril, Aniversario de la Victoria; 19 de abril, día del Movimiento Nacional; primero de octubre, fecha de la Exaltación del Caudillo a la Jefatura del Estado y doce de octubre, Fiesta de la Hispanidad.

Los actos públicos que dispongan las autoridades competentes se celebrarán el domingo siguiente, salvo la conmemoración del Día de la Victoria, que se celebrará el primer domingo de mayo. Este día, así como el primero de abril, las tropas vestirán de gala y se izará la bandera nacional en todos los establecimientos públicos.

Serán también festivos para los centros de enseñanza superior y media, dentro del curso escolar, el día de Santo Tomás de Aquino, los días comprendidos entre el 22 de diciembre y el 7 de enero, ambos inclusive, y la Semana Santa, que comprende desde el Domingo de Ramos al de Resurrección. Para los centros de enseñanza primaria serán festivos los mismos que para los anteriores, con la diferencia de que el día de Santo Tomás de Aquino, será sustituido por el de patrocinio de San José de Calasanz.

En cuanto a las vacaciones judiciales, se estará a lo dispuesto en el artículo 892 de la ley orgánica de 15 de septiembre de 1870.

La conmemoración de cualquier otra festividad se trasladará inexcusablemente al domingo inmediato siguiente. Las autoridades locales no podrán declarar festiva ninguna jornada ni media jornada, a no ser por acuerdo del Gobierno.

Direcciones de interés general

Abastecimientos y Transportes, Colón, 50	Teléf.	1940
Administración Principal de Correos, Pl. Tetuán	"	1773
Aduanas, Administración Muelle, Costa, Puerto	"	3580
Audiencia Provincial		
Presidencia, José Antonio, 1	Teléf.	2138
Secretario, José Antonio, 1	"	1595
Presidente, Avda. Capuchinos, 15	"	2481
Ayuntamiento		
Plaza Mayor	Teléf.	2788
Alcalde, Plaza Mayor	"	2160
Casa Socorro, Isabel la Católica, 29	"	1444
Banco Central		
Domicilio Director, C. Sotelo, 1	Teléf.	1871
Banco de España, Escultor Viciano, 1	"	1978
Banco Español de Crédito, oficinas, J. Antonio, 6	"	1997
Banco Exterior de España, Pl. Paz, 8	"	1610
Banco Hispano Americano, oficinas, Trinidad, 7	"	1790
Banco de Valencia, domicilio Director, P. Generalísimo	"	1579
Banco Vitalicio de España, Trinidad, 14	"	2813
Banco de Vizcaya, oficinas, C. Sotelo, 2	"	1520
C. N. S.		
Administración Provincial, Pl. M. ^a Agustina	Teléf.	1895
Asesoría Jurídica, Pl. M. ^a Agustina	"	1948
Delegado Provincial, Pl. M. ^a Agustina	"	1649
Vicesecretaría Prov. Obras Sind., Pl. M. ^a Agustina	"	1947
Vicesecretaría Prov. Ord. Económica, Pl. M. ^a Agustina	"	2189
Vissecretaría Prov. Ord. Social, Pl. M. ^a Agustina	"	1721
Caja de Ahorros y Monte de Piedad, Caballeros, 6	"	3297
Caja Reclutas núm. 32, P. Ribalta, s/n.	"	2445
Caja Rural de Crédito de la Coop. Agri. S. Isidro, J. Antonio	"	2990
Cámara de Comercio Com. Adm., Mayor, 78	"	1857
Cámara Oficial Sindical Agraria, Pl. M. ^a Agustina	"	3550
Cámara Propiedad Urb., Caballeros, 16	"	1917
Campsia Distribución, Gandía, s/n.	"	3453
Casa Cuartel Guardia Civil, Avda. Puerto (Grao)	"	1833
Casino Antiguo, Pl. Generalísimo, 1	"	2587
Clínica Maternidad, Alegret, Zaragoza,	"	1818
Clínica Operatoria San José, Dr. Palomo, Cataluña, 1	"	2680
Cofradía de Pescadores San Pedro, Paseo Buenavista, 5	"	2473
Colegio de Abogados, J. Antonio, 1	"	1595
Colegio Corredores Comercio, Mayor, 37	"	2260
Colegio Ofic. Agtes. Comerciantes, Mayor, 105	"	1655
Colegio Ofic. Agtes. de la Prop. Inmob., Pl. Tetuán, 23	"	2915
Colegio Oficial de Arquitectos, Caballeros, 14	"	2601
Colegio Oficial Farmacéuticos, Avda. Capuchinos, 3	"	2388
Colegio Oficial de Médicos, Enmedio, 132	"	2073

Correos y Telégrafos

TARIFAS POSTALES

Cartas (Interior de poblaciones, cada 20 gramos, 0,60). Hasta 500 gr.	20	0,80	0,80	3,—	2,—
Exceso de 500 gr.	—	—	0,50	—	2,—
Tarjetas Postales: sencillas	—	0,50	—	2,—	—
” ” dobles	—	1,—	—	4,—	—
Papeles de negocios (Extranjero: mínimo, 3 pesetas)	50	1,—	0,25	0,70	0,70
* Impresos (Hasta 4 Kg.—En un solo tomo, máximo 5 Kg.)	50	0,15	0,10	0,70	0,70
Muestras y Medicamentos. Extranjero, mínimo, 140 gr.	50	0,50	0,25	1,40	0,70
Paquetes postales	1.000	3,—	3,—	—	—
Paquetes muestras (material escritorio, 4 kilos) Extr.: fra. 50 gr., mín. 6	1.000	3,—	3,—	6,—	1,50
Películas	1.000	5,—	5,—	—	—

Valores declarados y objetos asegurados: franqueo + certificado + seguro.

* Impresos remitidos por editoriales, bonificación 50 %.

DERECHOS ESPECIALES DEL SERVICIO POSTAL

Certificado: España: 1 pta. (Un solo ejemplar remitido por editoriales o librerías y hasta 500 gr., 0,50.) Extranjero, 5 ptas.

Reembolso.—1 pta. en sellos + gastos de Giro Postal al recibir el importe.

Seguro.—España: Hasta 1.000 ptas., 2 pesetas. Cada 500 de exceso o frac., 1.—Paquetes postales y paquetes muestra, hasta un límite de 500 ptas., 2.—Extranjero y Gibraltar, 6 ptas. cada 300 francos oro o fracción.

Aviso de recibo.—España: Solicitado en el acto, 1 pta.; con posterioridad, 2 ptas.—Extranjero: 3 y 4 ptas., respectivamente.

Urgencia.—España: 2 ptas.—Extranjero: 4 pesetas.

Especial urgente.—Para entrega en las

estaciones de ferrocarriles de España, 4 pesetas.

Sobreporte por avión para Guinea.—Cartas y tarjetas, cada 5 gr., 1,50 ptas.—Aerogramas (cartas sobre avión peso máximo 3 gr., 1,50. Periódicos, cada 25 gr., 1 peseta.—Otros objetos, cada 25 gr., 2 ptas.

GIRO POSTAL.—5 cts. cada 20 ptas. o fracción + 80 cts. por envío de libranza.—Giros hasta 100 ptas., sólo 80 cts.

TARIFAS TELEGRAFICAS

TELEGRAMAS.—Por cada palabra, con mínimo de 10: Ordinarios, 0,40.—Urgentes, 1 peseta.

TELEGRAMAS-GIROS.—1 % con mínimo de 1 pta. más 3 ptas. fijas. Palabras adicionales a 1 pta. sin mínimo y con máximo de 20 palabras.

Horas a Mediodía

SEGUN GREENWICH, EN LAS SIGUIENTES CIUDADES

Argelia	12,10	Madeira	10,53
Atenas	13,34	MADRID	12,0
Auckland, N. Z.	23,20	Malta	12,58
Azores	10,12	Melbourne	22,0
Bahía	9,8	Méjico	5,24
Bangkok	18,41	Montreal	7,6
Batavia	19,7	Moscú	14,1
Belize	6,6	Nueva Orleáns	6,0
Berlín	13,0	Nueva York	7,4
Bermudas	7,41	Oslo	13,0
Bombay	17,30	Panamá	6,42
Buenos Aires	7,44	Pará	9,8
Callao	7,14	París	12,10
Cairo	14,0	Pekín	19,46
Calcuta	17,30	Quebec	7,18
Cape Town	14,0	Rangoon	18,25
Cabo Verde	10,10	Río Janeiro	9,8
Constantinopla	14,0	Roma	13,0
Chicago	6,10	San Francisco	3,52
Colombo	17,30	Shanghai	20,0
Dunedin	23,30	Sidney	22,0
Durban	14,0	Singapur	18,55
Estocolmo	13,12	Tánger	11,27
Filadelfia	6,59	Teherán	15,25
Gibraltar	12,0	Tokio	21,0
Habana	6,31	Toronto	6,42
Hobart	22,0	Trinidad	7,54
Hong-Kong	20,0	Valparaíso	7,14
Honolulu	12,9	Vancouver	3,46
Leningrado	14,1	Viena	13,0
Lima	7,14	Wáshington	6,52
Lisboa	11,24	Zanzíbar	14,37

Distancias en kilómetros entre algunas capitales de provincia

	Barcelona	Bilbao ...	La Coruña	Madrid ...	Murcia ...	S. Sebastián	Sevilla ...	Valencia ...	Zaragoza
Albacete	535	639	852	246	144	720	508	171	490
Alicante	529	807	1020	414	81	888	676	165	498
Almería	833	1006	1219	613	223	1087	612	469	802
Badajoz	1046	716	773	407	881	881	218	757	728
Barcelona	—	631	1146	639	610	606	1181	364	318
Bilbao	631	—	653	393	783	117	834	602	298
Burgos	643	160	533	239	629	234	674	519	290
Cáceres	940	564	641	301	691	638	270	651	622
Cádiz	1341	988	1065	702	674	1062	154	833	1023
Castellón	291	718	1021	415	319	696	744	65	432
Córdoba	1042	796	1009	403	464	877	155	524	724
Coruña	1146	653	—	606	996	859	911	956	777
Gerona	100	704	1230	743	710	686	1143	464	422
Granada	1068	822	1035	429	279	903	255	525	750
Huelva	1275	889	966	600	628	963	94	773	921
Jaén	871	725	938	332	376	806	259	434	653
León	837	365	328	320	720	439	636	670	495
Lérida	178	442	921	462	613	408	1004	353	144
Logroño	602	124	649	338	704	178	790	507	174
Lugo	1051	602	95	510	900	679	816	860	729
Madrid	639	393	606	—	390	474	542	350	321
Málaga	1196	950	1127	557	407	1031	216	671	878
Murcia	610	783	996	390	—	843	534	246	579
Orense	1016	610	172	550	940	684	783	892	694
Oviedo	958	322	331	439	829	499	757	789	614
Pamplona	508	154	739	427	711	88	880	509	176
Pontevedra	1118	712	119	623	1013	985	885	973	796
Salamanca	818	409	474	214	604	471	437	564	496
S. Sebastián	606	117	859	474	843	—	908	597	264
Santander	830	110	543	394	784	287	804	735	402
Segovia	715	347	553	95	435	421	507	445	393
Sevilla	1181	834	911	542	534	908	—	679	863
Tarragona	97	538	1017	554	517	504	1053	271	240
Teruel	413	459	967	313	389	454	737	143	190
Toledo	709	463	676	70	399	544	546	388	391
Valencia	364	609	56	350	246	597	679	—	333
Valladolid	702	281	444	192	582	355	553	542	380
Vitoria	551	65	697	355	745	121	881	537	233
Zaragoza	318	298	777	321	579	264	863	333	—

Emisoras de Radiodifusión

Mtrs.	Kc.	Estaciones	Kw.	Mtrs.	Kc.	Estaciones	Kw.
Onda larga				463,7	647	Ingl. Progr. Cultural.	165
				330,4	908	" Progr. Regional.	150
1.829	164	Francia. Programa A ...	450	231,6	1295	" Serv. Europeo.	150
1.500	200	Ingl. Droitwich	400	457,3	656	Italia. Nápoles I	225
1.293	232	Lux. Luxemburgo	150	355	845	" Roma I	150
1.571	191	Suecia. Motala	150	333,7	899	" Milán I	160
				225,4	1331	" Roma II	175
Onda normal				205	1466	Mónaco. Montecarlo	120
407	738	España. Madrid (R. N.).	120	290,1	1034	Portu. Parede	5
388,1	773	" Sev. (S. E. R.).	5	288,4	1313	Norueg. Stavanger	100
383,6	782	" Mad. (S. E. R.).	15	211,1	1421	Sarre. Saarbrucken	20
370,8	809	" Barc. (S. E. R.).	10	505,9	593	Suecia. Estocolmo	150
344	872	" Zaragoza	30	567,1	520	Suiza. Beromünster	150
309,9	968	" La Cor. (R. N.)	20	438,6	557	" Monte Ceneri	50
292,7	1025	" S. Seb. (S. E. R.)	1,5	392,6	754	" Sottens	150
264,3	1133	" Bilbao (S. E. R.)	2,5	196,2	1529	Vaticano. Vaticano	100
238,3	1259	" Val. (S. E. R.).	5	Onda corta			
209	1345	} ONDA COMUN ESPAÑOLA					
200	1500	} (Emisoras locales).		50	5990	España. Madrid (R. N.).	100
521,7	575	Alem. Stuttgart	100	42,89	6995	" Mediterr. (Val.).	1
412,1	728	" Munich	100	42,55	7050	" Málaga (R. N.).	1
208,5	1439	" Francfort	100	50,16	5980	Andorra. Andorra	60
193	1554	" A. F. N.	70	31,51	9520	Francia	100
365,4	760	Andorra	60	25,33	1845	"	100
513,7	584	Austria. Viena I	120	41,38	7250	Ingl. Daventry	50
483,9	620	Bélgica. Bruselas I	150	30,96	9690	" Daventry	50
323,9	926	" Bruselas II	150	30,50	9835	Italia. Roma	30
209,8	1430	Dinam. Copenhague	80	20,34	14750	" Roma	30
498,3	602	Francia. Programa B	150	49,96	6005	Marr. Rabat	25
422,5	710	" Poste Parisien	150	49,71	6035	Mónaco. Montecarlo	25
422,5	710	" Limoges	150	30,65	9785	" Montecarlo	25
317,8	944	" Toulouse	100	49,10	610	Tánger. Tánger	15
248,9	1205	" Nacional	100	49,34	6080	Vaticano. Radio Vaticano.	15
234,9	1277	" Lille	150	31,06	9660	" Radio Vaticano.	15
402,1	746	Holanda. Hilversum I	120	25,55	11840	" Radio Vaticano.	15

Muebles Palau Año

Bajo la divina protección del Sagrado Corazón de Jesús y San José

Belascoain, 30

Teléfono 134

BENICARLÓ (Castellón)

LINEAS DE AUTOBUSES

AUTOS MEDITERRANEO, S. A.

Plaza Fadrell, 4 y 6. Teléf. 1362. Castellón
SEVICIOS DISCRECIONALES Y REGULARES

A BENICASIM, SERVICIO DIARIO DEL 15 DE JULIO AL 15 SEPTIEMBRE

	Días laborables			Festivos y domingos		
Salidas de Las Villas	7'40		13'—	16'55	16'55	20'30
Salidas de Benicasim	7'45	8'45	13'05	17'—	17'—	20'35
Llegadas a Castellón	8'10	9'10	13'30	17'25	17'25	21'—
Salidas de Castellón	8'15	12'30	14'—	19'15	9'15	17'30
Salidas de Benicasim	8'40	12'50	14'20	19'35	9'35	17'50
Llegadas a Las Villas	no	12'55	14'25	19'40	9'40	17'55

DURANTE EL RESTO DEL AÑO DIAS LABORABLES

Salidas de Benicásim ...	8'30	9'45	Salidas de Castellón ...	9'15	13'30
Llegada a Castellón ...	8'55	10'05	Llegada a Benicásim ...	9'40	13'55

A BENLLOCH-VALL D'ALBA CON PROLONGACIONES A VILLANUEVA Y SIERRA ENGARCERAN

Salida de Castellón ...	13'—	18'—	De Vall d'Alba ...	7'—	
" " Borriol ...	13'14	18'14	" Benlloch ...	7'10	14'10
" " Puebla ...	13'32	18'32	" Cabanes ...	7'19	14'20
" " Cabanes ...	13'47	18'47	" Puebla ...	7'50	14'35
" " Benlloch ...	14'05	19'05	" Borriol ...	7'50	14'55
Llegada a Vall d'Alba ...	no	19'20	A Castellón ...	8'25	15'10

NOTA.—La salida de las 13 continúa a Villanueva y la de las 18 a Villanueva y enlaza con el de Benlloch a Sierra Engarcerán.

A OROPESA-PLAYA

Servicio días laborables del 15 de julio al 15 de septiembre

Salida de Oropesa-Playa ...	8'15	Salida de Castellón ...	13'30
" " Oropesa ...	8'20	" " Benicásim ...	13'20
" " Las Villas ...	8'30	" " Las Villas ...	13'25
" " Benicásim ...	8'45	" " Oropesa ...	13'30
Llegada a Castellón ...	9'—	Llegada a Oropesa-Playa ...	13'35

A TORREBLANCA-VILLANUEVA DE ALCOLEA

Servicio días laborables

Salida de Villanueva ...	7'20	no	Salidas de Castellón ...	16'30	19'15
" " Torreblanca ...	8'—	20'15	" " Benicásim ...	16'47	19'31
" " Empalme C. ...	8'13	20'28	" " Las Villas ...	16'50	19'34
" " Oropesa ...	8'21	20'36	" " Oropesa ...	17'06	19'50
" " Las Villas ...	8'34	20'48	" " Empalme C. ...	17'12	19'56
" " Benicásim ...	8'40	20'52	" " Torreblanca ...	17'35	20'10
Llegada a Castellón ...	9'—	21'15	Llegada a Villanueva ...	18'10	no

NOTA.—Cuando se realicen las salidas de Vinaroz a Castellón y de Castellón a Vinaroz 19'15, no se realizarán las salidas de Castellón a Torreblanca 19'15 y Torreblanca a Castellón 20'15, porque quedan servidas con las de Castellón-Vinaroz.

Domingos y festivos de Castellón a Torreblanca, 9'15 y 20 horas.

Domingos y festivos de Torreblanca a Castellón, 15 horas.

A VINARUZ. Salidas

Castellón ...	9'15	13'30	19'15	Vinaroz ...	8'30	15'30	19'15
Benicásim ...	9'30	13'45	19'30	Benicarló ...	8'40	15'40	19'25
Las Villas ...	9'33	13'48	19'33	Sta. Magdalena ...	8'54	15'54	19'39

Oropesa	9'50	14'05	19'50	Alcalá	9'04	16'04	19'49
Emp. Cabanes ...	9'55	14'10	19'55	Torreblanca ...	9'21	16'21	20'06
Torreblanca ...	10'08	14'23	20'08	Emp. Cabanes ...	9'31	16'31	20'16
Alcalá	10'25	14'40	20'25	Oropesa	9'38	16'38	20'23
Sta. Magdalena ...	10'35	14'50	20'35	Las Villas	9'48	16'43	20'33
Benicarló	10'50	15'05	20'50	Benicásim	9'50	16'50	20'35
Vinaroz	11'10	15'25	21'10	Lleg. a Castellón.	10'15	17'15	20'55

NOTA.—Las salidas de las 19'15 de Castellón y Vinaroz, sólo del 15 de junio al 15 de octubre.

LA HISPANO DE FUENTE EN-SEGURES, S. A.
Avda. Pérez Galdós, 21 y 23. Teléfono 2791. Castellón

A ADZANETA. SALIDAS

	Km.	Ida	Regreso
Adzaneta		7'—	17'42
Pelechana	10	7'23	17'22
Barona	4	7'34	17'11
Villafamés	6	7'49	16'56
Moró	11	8'14	16'31
Castellón	11	8'42	16'—

Servicio diario excepto los domingos y días festivos.
Sale en Adzaneta de la Plaza.
Sale en Castellón, Avda. Pérez Galdós, 23.

A ALBOCACER. Salidas

	Km.	Ida	Regreso
Albocácer		7'—	18'—
Puchols	10	7'20	17'42
Ivarzos	9	7'38	17'24
Pelechana	4	7'48	17'14
Barona	4	7'58	17'04
Villafamés	6	8'11	16'51
Puebla	6	8'24	16'38
Borriol	10	8'44	16'18
Castellón	9	9'—	16'—

Servicio: lunes, jueves y sábados.
En verano servicio diario.

A ALCORA

1.^a expedición, salida de Alcora a las 8 horas.
Salida de Castellón a las 13'15 horas.

2.^a expedición, salida de Alcora a las 15 horas.
Salida de Castellón a las 19 horas.

Servicio diario excepto los domingos y días festivos.

Horario para los domingos y días festivos:

Salida de Alcora a las 15 horas.

Salida de Castellón a las 22 horas.

A ALMAZORA

Salidas de Castellón

7'30	X
8'—	X (Moncófar)
8'30	X
9'—	
9'30	X
10'—	
10'30	X
11'—	
11'30	X
12'—	(Moncófar)
12'30	X (Moncófar)

Salidas de Almazora

7'45	X
8'45	X
9'15	
9'45	X
10'15	
10'45	X
11'15	
11'45	X
12'15	(Moncófar)
12'30	
12'45	X

13'—		13'15
13'30	X	13'45
14'30	X	14'45
15'—	X (Moncófar)	15'45
15'30	X	16'45
16'30	X	17'45
17'30	X	18'45
18'30	X (Moncófar)	20'—
19'45	X	20'45
20'30	D	

Los servicios señalados con una "D" circulan solamente los días festivos; los señalados con una "X", diariamente, y los que no tienen ninguna indicación, solamente los días laborables.

A BENASAL. Salidas

	Km.	Ida	Regreso
Castellón		9'45	17'55
Borriol	9	10'07	17'47
Puebla	10	10'32	17'29
Villafamés	6	10'47	17'18
La Barona	6	11'02	17'06
Pelechana	4	11'13	16'58
Ivarzos	4	11'24	16'50
Puchols	9	11'46	16'33
Albocácer	10	12'12	16'15
Hostalet	11	12'38	15'55
Benasal	5	12'50	15'45

El presente horario registrará el 1.º de julio al 30 de septiembre.
Servicio diario.

A BORRIOL

- 1.ª expedición, salida de Borriol a las 8 horas.
Salida de Castellón a las 8'30 horas.
 - 2.ª expedición, salida de Borriol a las 9 horas.
Salida de Castellón a las 13'30 horas.
 - 3.ª expedición, salida de Borriol a las 15 horas.
Salida de Castellón a las 19 horas.
- Servicio diario, excepto los domingos y días festivos.

Horario para los domingos y días festivos:
Salida de Borriol a las 14,40 horas.
Salida de Castellón a las 22 horas.

A BURRIANA

De Burriana a Castellón

- 8'—
- 9'—
- 10'—
- 11'—
- 11'25
- 13'—
- 15'—
- 15'30
- 18'25

De Castellón a Burriana

- 8'—
- 8'30
- 9'30
- 10'30
- 12'—
- 13'15
- 14'—
- 15'—
- 19'—

Servicio diario, excepto los domingos y festivos.
Servicio de domingos y días festivos:

De Burriana a Castellón

- 8'—
- 9'—
- 10'—
- 13'—
- 15'30
- 18'25
- 20'45

De Castellón a Burriana

- 8'30
- 9'30
- 12'—
- 14'—
- 15'—
- 19'—
- 20'15

A CORTES DE ARENOSO. SALIDAS

	Km.	Ida	Regreso
Cortes de Arenoso		6'—	19'07
Zucaína	18	6'42	18'22
Castillo	12	7'06	17'52
Lucena del Cid	14	7'41	17'12
Figueroles	6	7'57	16'49
La Foya	3	8'07	16'37
Alcora	5	8'20	16'25
Moró (Emp.)	7	8'31	16'—
Castellón	12	9'—	15'30

Sale de Castellón, Avenida Pérez Galdós, 23.

Sale en Cortes de Arenoso de la Plaza.

Servicio diario, excepto domingos y días festivos.

A ESLIDA. Salidas

		LL. 8'35	13'—	16'35	S. 17'—
Castellón		8'18	13'19	18'18	17'19
Villarreal	7'7	8'06	13'31	16'06	17'31
Alquerías	4	8'—	13'27	16'—	17'37
Burriana	2'8	7'43	13'54	15'43	17'54
Nules	6'5	7'36	14'01	15'36	18'01
Villavieja	3	7'14	14'23	15'14	18'23
Artana	9	S. 7'—	14'35	15'—	LL. 18'35
Eslida	5				

Servicio diario, excepto domingos y festivos.

A LUCENA

1.^a expedición, salida de Lucena a las 7'15 horas.

Salida de Castellón a las 12'30 horas.

2.^a expedición, salida de Lucena a las 15 horas.

Salida de Castellón a las 18'30 horas.

NOTA.—Sale en Castellón de la Avenida Pérez Galdós, 23.

Sale en Lucena de la carretera.

Servicio diario, excepto los domingos y días festivos.

A MONCOFAR

1.^a expedición, salida de Castellón a las 8 horas.

Salida de Moncófar a las 11 horas.

2.^a expedición, salida de Castellón a las 15 horas.

Salida de Moncófar a las 17'30 horas.

1.^a expedición, salida de Moncófar a las 8 horas.

Salida de Castellón a las 12 horas.

2.^a expedición, salida de Moncófar a las 14 horas.

Salida de Castellón a las 18 horas.

Servicio diario, excepto domingos y días festivos.

A MORELLA

	Km.	Ida	Regreso
Castellón		15'—	10'38
Borriol	9	15'14	10'25
Puebla	10	15'30	10'09
Cabanes	8	15'43	9'56
Villanueva	8	15'56	9'43
Torre Endoménech	4	16'03	9'36
Cuevas	8	16'16	9'23
Salsadella	14	16'38	9'—
San Mateo	5	16'50	8'51
Chert	6	17'01	8'40
Anroig	5	17'09	8'30
Vallivana	9	17'31	8'16
Morella	24	18'18	7'30

Servicio diario, excepto los domingos y días festivos.

A PUEBLA TORNESA. Salidas

	Km.	Ida	Regreso
Puebla Tornesa		7'55	
Borriol	10	8'08	17'11
Castellón	9		17'—

Servicio diario, excepto los domingos y días festivos.

A SAN MATEO. Salidas

	Km.	Ida	Regreso
Castellón		16'—	9'01
Borriol	9	16'19	8'44
Puebla	10	16'36	8'27
Cabanes	7	16'49	8'14
Benloch	7	17'01	8'02
Villanueva	3	17'08	7'55
Torre	4	17'16	7'47
Cuevas	8	17'30	7'33
Salsadella	14	17'53	7'10
San Mateo	5	18'01	7'—

Servicio diario, excepto los domingos y días festivos.

A VALENCIA

De Castellón a Valencia: 65 Km., salidas de Castellón a las 8, 10 y 14'30 horas.
De Valencia a Castellón: 65 Km., salidas de Valencia a las 12, 13'15 y 19 horas.
Servicio diario, excepto los domingos y días festivos.

A VILLAFRANCA. Salidas

	Km.	Ida	Regreso
Villafranca		6'—	19'30
Ares	12	6'26	19'03
Hostalet	12	6'53	18'39
Albocácer	12	7'17	18'15
Puchols	10	7'39	17'50
Ivarzos	9	7'59	17'30
Pelechana	4	8'09	17'20
Barona	4	8'19	17'10
Villafamés	6	8'33	16'56
Puebla	6	8'47	16'42
Borriol	10	9'09	16'20
Castellón	9	9'30	16'—

A VILLAHERMOSA. Salidas

	Km.	Ida	Regreso
Castellón		15'30	9'26
Moró (Emp.)	12	16'—	9'04
Alcora	7	16'25	8'46
La Foya	5	16'37	8'33
Figueroles	3	16'49	8'23
Lucena	6	17'12	8'07
Cedramán (Emp.)	20	17'56	7'18
Villahermosa	7	18'12	7'—

Servicio diario, excepto los domingos y días festivos.

A VILLARREAL

Salidas de Castellón

8'—	X
9'—	X
9'30	
10'—	X
10'30	
11'—	X
11'30	
12'—	X
12'30	

Salidas de Villarreal

8'30	X
9'15	X
9'45	
10'15	X
10'45	
11'15	X
11'45	
12'15	X
12'45	

13'—	X	13'15	X
13'30		13'45	
14'—	X	14'15	X
15'—	X	15'15	X
16'—	X	16'15	X
17'—	X	17'15	X
18'—	X	18'15	X
19'15	X	19'30	X

Servicio diario, excepto los domingos, en que sólo circulan los servicios marcados con una X.

A VINAROZ. Salidas

	Km.	Ida	Regreso
Castellón		15'—	
Alcalá	51	16'—	8'15
Sta. Magdalena	8	16'12	8'—
Benicarlo	12	16'27	7'45
Vinaroz	7		7'30

Servicio diario, excepto los domingos y días festivos.

A VISTABELLA. Salidas

	Km.	Ida	Regreso
Vistabella		6'—	19'07
La Tejería	9	6'21	18'45
La Selleta	9	6'42	18'21
Adzaneta	8	7'10	17'59
Useras	9	7'30	17'35
Costur	8	7'48	17'13
Alcora	8	8'06	16'51
Moró (Emp.)	7	8'22	16'32
Castellón	12	8'46	16'—

NOTA.—Sale en Vistabella de la carretera.
Sale en Castellón de la Avenida Pérez Galdos, 23.
Servicio diario, excepto los domingos y días festivos.

A VILLAFAMES

	Km.	Ida	Regreso
Villafamés		7'30	14'22
Moró	11		
Castellón	14	8'22	13'30

Diario, excepto domingos y festivos.

A ARTANA

	Km.	Ida	Regreso
Días laborales:			
Artana		7'30	19'30
Bechí	7	7'47	19'14
Alquerías	7	8'03	19'03
Villarreal	4	8'14	18'47
Castellón	8	8'30	18'30
Días festivos:			
Artana		7'30	14'—
Bechí	7	7'47	13'43
Alquerías	7	8'03	13'31
Villarreal	4	8'14	13'14
Castellón	8	8'30	13'—

A BECHI

	Km.	Ida	Regreso
Bechí		14'30	22'58
Alquerías	7	14'46	22'44
Villarreal	4	14'57	22'34
Castellón	8	15'13	22'15

Domingos y festivos.

USERAS-PUEBLA TORNESA

	Km.	Ida	Regreso
Useras		7—	18'32
Barona	9'5	7'22	18'12
Vall d'Alba	3	7'30	18'04
Puebla	9	7'50	17'42

Diario, excepto domingos y festivos.

AUTOBUSES SOLER

Sebastián Elcano, 23. Teléfono 1668. Grao de Castellón

Servicio regular de viajeros entre Castellón y Grao.

HORARIO.—Desde las siete de la mañana hasta las diez de la noche, con salidas cada **MEDIA HORA** tanto de Castellón como del Grao.

Servicio Verano:

Cada 15 minutos, Castellón hasta Playa, de 7 a 10 noche.

AUTOBUSES FURIÓ - Calle Herrero

LINEA DE ONDA A CASTELLÓN

Onda.—Salidas: 7'15, 8, 9, 10, 11'15, 13, 14'45, 16'05 y 18'15.

Apeadero Bechí: 7 Km.—Salidas: 7'30, 8'15, 9'15, 10'15, 11'30, 13'15, 15, 16'20 y 18'30.

Villarreal: 14 Km.—Salidas: 7'45, 8'30, 9'30, 10'30, 11'45, 13'30, 15'15, 16'35 y 18'45.

Castellón: 22 Km.—Llegadas: 8, 8'45, 9'45, 10'45, 12, 13'45, 15'30, 16'50 y 19.

Castellón.—Salidas: 8, 9, 10'15, 12, 13, 14,25, 17, 18'10 y 19'15.

Villarreal.—Salidas: 8'15, 9'15, 10'30, 12'15, 13'15, 14'40, 17'15, 18'25 y 19'30.

Apeadero Bechí.—Salidas: 8'30, 9'30, 10'45, 12'30, 13'30, 14'55, 17'30, 18'40 y 19'45.

Onda.—Llegadas: 8'45, 9'45, 11, 12'45, 13'45, 15'10, 17'45, 18'55 y 20.

Domingos y festivos:

Onda.—Salidas: 8, 10, 14'45, 18'15 y 20'15.

Apeadero Bechí.—Salidas: 8'15, 10'15, 15, 18'30 y 20'30.

Villarreal.—Salidas: 8'30, 10'30, 15'15, 18'45 y 20'45.

Castellón.—Llegadas: 8'45, 10'45, 15'30, 19 y 21.

Castellón.—Salidas: 9, 13, 17, 19'15 y 22.

Villarreal.—Salidas: 9'15, 13'15, 17'15, 19'30 y 22'15.

Apeadero Bechí.—Salidas: 9'30, 13'30, 17'30, 19'45 y 22'30.

Onda.—Llegadas: 9'45, 13'45, 17'45, 20 y 22'45.

Horario único para invierno y verano.

LINEA DE ONDA A VALENCIA

	Km.	Ida	Regreso
Onda		Salida 8'—	Llegada 19'05
Apeadero Bechí	7	" 8'13	Salida 18'52
Villarreal	14	" 8'24	" 18'41
Nules	26	" 8'40	" 18'25
Almenara	37	" 9'02	" 18'03
Sagunto	47	" 9'20	" 17'45
Puzol	52	" 9'27	" 17'38
Valencia	72	Llegada 10'05	" 17'—

Domingos y festivos:

Salida	9'—	Llegada	23'50
"	9'13	Salida	23'37
"	9'24	"	23'26
"	9'40	"	23'10
"	10'02	"	22'48
"	10'20	"	22'30
"	10'27	"	22'33
Llegada	11'05	"	21'45

LINEA DE PUEBLA DE ARENOSO A CASTELLON

Puebla Arenoso		Salida	5'30	Llegada	18'18
Campos Arenoso	5	"	5'42	Salida	18'08
Montanejos	11	"	5'55	"	17'57
Arañuel	17	"	6'10	"	17'42
Cirat	20	"	6'18	"	17'33
El Tormo	28	"	6'36	"	17'15
Torrechiva	32	"	6'47	"	17'04
Toga	35	"	6'54	"	16'57
Cruce Argelita	37	"	7'04	"	16'47
Vallat	41	"	7'16	"	16'35
Fanzara	45	"	7'25	"	16'26
Onda	57	"	8'—	"	16'—
Apeadero Bechí	64	"	8'15	"	15'33
Villarreal	71	"	8'30	"	15'18
Castellón	79	Llegada	8'45	"	15'—

Domingos y festivos:

Salida	6'30	Llegada	13'22
"	6'42	Salida	13'22
"	6'55	"	13'11
"	7'10	"	12'57
"	7'18	"	12'48
"	7'36	"	12'30
"	7'47	"	12'19
"	7'54	"	12'12
"	8'04	"	12'02
"	8'16	"	11'50
"	8'25	"	11'41
"	9'—	"	11'15
"	9'15	"	10'48
"	9'30	"	10'33
Llegada	9'45	"	10'15

Horario único para invierno y verano.

NOTA.—Los domingos y festivos no habrá servicio, a excepción de los comprendidos entre el 1.º de julio y el 30 de septiembre.

LINEA DE FUENTES DE AYODAR A CASTELLON

Fuentes Ayodar		Salida	6'45	Llegada	20'20
Ayodar	7	"	7'05	Salida	20'01
Sueras	17	"	7'32	"	19'31
Tales	20	"	7'41	"	19'20
Artesa	23	"	7'50	"	19'10
Onda	26	"	8'—	"	19'—
Apeadero Bechí	33	"	8'15	"	18'30
Villarreal	40	"	8'30	"	18'15
Castellón	47	Llegada	8'45	"	18'—

Domingos y festivos:

Salida	7'45	Llegada	14'20
"	8'05	Salida	14'01
"	8'32	"	13'31
"	8'41	"	13'20
"	8'50	"	13'10
"	9'—	"	13'—
"	9'15	"	12'30
"	9'30	"	12'15
Llegada	9'45	"	12'—

Horario único para invierno y verano.

NOTA.—Los domingos y festivos no habrá servicio, a excepción de los comprendidos entre el 15 de julio y el 15 de septiembre.

LINEA DE ARGELITA A CASTELLON

Argelita		Salida	6'30	Llegada	20'15
Vallat	5	"	6'45	Salida	20'05
Fanzara	9	"	6'54	"	19'56

Ribesalbes	24	"	7'26	"	19'24
Onda	32	"	8'—	"	19'—
Apeadero Bechí	39	"	8'15	"	18'40
Villarreal	46	"	8'30	"	18'25
Castellón	54	Llegada	8'45	"	18'10

Horario único para invierno y verano.

NOTA.—Los domingos y festivos no habrá servicio.

SERVICIO DE ALCUDIA DE VEO A ONDA

Los lunes, jueves y sábados:

	Km.	Ida	Regreso
Alcudia de Veo		Salida 7'—	Llegada 19'45
Veo	2	" 7'10	Salida 19'35
Benitandús	5	" 7'20	" 19'25
Tales	9	" 7'30	" 19'15
Artesa	11	" 7'36	" 19'09
Onda	14	Llegada 7'45	" 19'—

Horario único para invierno y verano.

NOTA.—Los jueves y sábados que sean fiesta se realizará el servicio el día anterior y los lunes, el día siguiente.

SERVICIO DE ONDA A SUERAS

Los lunes, jueves y sábados:

	Km.	Ida	Regreso
Onda		Salida 13'—	Llegada 14'31
Artesa	3	" 13'10	Salida 14'20
Tales	5	" 13'20	" 14'10
Sueras	8	Llegada 13'31	" 14'—

Horario único para invierno y verano.

NOTA.—Los jueves y sábados que sean fiesta se realizará el servicio el día anterior y los lunes, el día siguiente.

SERVICIO RIBESALBES A ONDA

Los lunes, jueves y sábados:

	Km.	Ida	Regreso
Ribesalbes		Salidas 7'15 y 14'—	Llegadas 13'20 y 19'20
Onda	7	Llegadas 7'35 y 14'20	Salidas 13'— y 19'—

Horario único para invierno y verano.

NOTA.—Los jueves y sábados que sean fiesta se realizará el servicio el día anterior y los lunes, el día siguiente.

SERVICIO DE VALENCIA-ONDA Y ONDA-MONTANEJOS

Valencia-Onda		Onda-Montanejos	
Salida de Valencia	8'—	Salida de Onda	10'—
Llegada a Onda	9'45	Llegada a Montanejos	11'45
Salida de Onda	17'15	Salida de Montanejos	15'15
Llegada a Valencia	19'—	Llegada a Onda	17'—

NOTA.—Duración del servicio: del 1.º de julio al 15 de octubre sin interrupción.

AUTOS VALLDUXENSE, S. A. - Plaza General Sanjurjo

Salidas de Vall de Uxó para Valencia: A las 7'15, 9'15, 13'30, 15 y 18'30 horas.

Salidas de Valencia para Vall de Uxó: A las 7'30, 10, 13, 16'45 y 19 horas.

Los domingos y días festivos se retrasará en media hora la salida de Valencia de las 19 horas. Durante los meses de mayo a agosto, inclusive, dicha salida de Valencia se efectuará a las 19'30 horas los días laborables y a las 21 los domingos y festivos.

Salidas de Vall de Uxó para Castellón: A las 7'45, 8'30, 9'15, 10'30, 14, 15 y 17 horas.

Salidas de Castellón para Vall de Uxó: A las 9'15, 11, 12, 12'30, 13'30, 15 y 19'30 horas.

Los domingos y días festivos no se efectuarán las salidas de Vall de Uxó de las 8'30, 10'30 y 15 horas ni las de Castellón de las 11, 12, y 13'30 horas, realizándose la última salida de Castellón de las 19'30 horas a las 21.

Salida de Viver para Castellón: A las 7'30, de Vall de Uxó 9'05.

Salida de Castellón para Viver: A las 16'30, de Vall de Uxó 17'20.

Por Algar. Diario, excepto domingos y festivos.

Salidas de Segorbe para Castellón: 7'15 18'05, de Vall de Uxó 8'15 y 19'05.

Salidas de Castellón para Segorbe: 7'25 y 18'15, de Vall de Uxó 8'13 y 19'03.

Por Azuébar. Diario.

Salidas de Vall de Uxó para la Playa de Moncófar: 7'45 y 16.

Salidas de la Playa de Moncófar para Vall de Uxó: 8'30 y 19.

Desde junio a septiembre, inclusives, servicio diario; el resto del año se efectuará servicio solamente los martes, viernes y domingos.

Durante los meses de julio y agosto la salida de la Playa de las 19 horas se efectuará a las 21.

Servicios con Villavieja: Pasarán por Villavieja las salidas de Vall de Uxó para Castellón de las 9'15 y 19'05 y las de Castellón para Vall de Uxó de las 7'25 y 15 horas.

PANIFICADORA

San José

**Especialidad Pan de Salud - Pan Sobao
Rosquilletas - Trenzas - Panquemado
y Pan Inglés - Servicio a domicilio**

Los encargos pueden servirse en tres horas

TENERIAS, M. F. TELÉFONO 3273 CASTELLON DE LA PLANA

SUCURSAL: Avda. Cernuda y Velasco y 14 de Junio 1.º chaflán



AGENCIA Y SERVICIO OFICIAL
AVDA. PEREZ GALDOS, 8
CASTELLON

LEGISLACIÓN FISCAL

CONTRIBUCION SOBRE UTILIDADES TARIFA I.—Utilidades del trabajo

Importe anual Utilidades Fijas		% de gravamen
Cuanfía exacta según escala	Límites reales s/ D-L. 15-12-1927	
Hasta 12.000.....	Exento
» 12.765'95	Exceso de 12.000
» 15.000.....	Hasta 15.161'29.....	6
» 20.000.....	» 20.217'39.....	7
» 25.000.....	» 25.274'72.....	8
» 30.000.....	» 30.333'33.....	9
» 45.000.....	» 46.022'72.....	10
» 60.000.....	» 62.117'64.....	12
Más de 60.000.....	Más de 62.117'64.....	15

Escala para pensiones de clases pasivas

Escala para pensiones de clases pasivas		% de gravamen
Cuanfía exacta según escala	Límites reales s/ D-L. 15-12-1927	
Hasta 12.000.....	Exento
» 12 631'57	Exceso de 12.000
» 20.000	Hasta 20.430'10	5
» 25.000	» 25.549'45	7
» 30.000	» 30.333'33	9
Más de 30.000.....	Más de 33.333'33.....	10

Socios (excepto colectivos de comanditarias por acciones): siempre, excepto viajes 15 %

Consejeros: Siempre, excepto viajes 20 %

Utilidades eventuales:

Funcionarios públicos y empleados 8 %

Directores, Gerentes y asimilados 12 %

Gastos de viaje, para todos 8 %

Comisiones (previa deducción del coeficiente de 30 % sin que la deducción exceda de 40.000 ptas. al año) 8 %

Profesiones libres. (D. 22.12.50))

La base se determina deduciendo de los ingresos los sueldos de empleados del titular y aplicando sobre la diferencia el coeficiente de deducción por gastos profesionales. De la imposición resultante se deducirá la Cuota de Tesoro satisfecha por Contribución Industrial.

Recargos municipales.—Puede aplicarse un recargo máximo de 32 % sobre las cuotas de utilidades correspondientes a Consejos, socios gestores, Directores, Gerentes, etc., y comisionistas. (En Barcelona se aplica, además, un 10 % adicional en concepto de "amortización de empréstitos".)

TARIFA II.—Utilidades del capital.

Intereses de la Deuda Pública del Estado 20 %

Intereses fijos obligaciones, etc., emitidas por corporaciones, entidades o sociedades 24 %

Demás conceptos (primas amortización, etcétera), intereses obligaciones emitidas por particulares e intereses préstamos aunque se pacten expresamente sin interés o con interés inferior al legal (en cuyo caso se computará como mínimo el 4 %) 26,40

Rendimiento patentes y marcas, s/70 % 19,80

Arrendamiento minas (excepto si pertenecen a comunidades de bienes o sociedades gravadas por Tarifa III de Utilidades) 26,40

Arrendamiento de negocios, bienes o cosas (excepto inmuebles y los de cualquier clase gravados por todos epígrafes de Tarifa II o percibidos por empresas que tributen por Tarifa II): sobre el 75 % 22 %

Participación en ingresos empresas 20 %

Sobre primas no exigidas en puesta en circulación acciones sociedades anónimas o comanditarias, con reserva del derecho de suscripción a los antiguos accionistas o a otras personas o entidades, se aplica la siguiente escala progresional:

Quando la prima exigible represente respecto del nominal del respectivo título	% de gravamen
Hasta el 50 por ciento	1
El exceso sobre el 50 por ciento hasta el 100 por ciento . . .	5
íd. íd. 100 por ciento íd. 150 por ciento . . .	8
íd. íd. 150 por ciento íd. 200 por ciento . . .	11
íd. íd. 200 por ciento íd. 300 por ciento . . .	15
El exceso sobre 300 por ciento	20

En el caso de que sólo se desembolsase una parte de la prima, el gravamen recaerá sobre la parte que no fuera exigible, liquidándose al tipo medio que, según la escala anterior, correspondiera a la prima total.

La O. M. de 26.3.52 (B. O. E. 6.7) declara que los Notarios podrán autorizar escrituras de ampliación aun antes de que el Jurado de Utilidades haya señalado la prima exigible.

La parte que en concepto de reservas debería exigirse por cada nueva acción será la que resulte mayor de las dos siguientes:

Reservas expresas — saldo deudor PERDIDAS.

N.º acciones antiguas + N.º acciones nuevas.

75 % plus valía cotizan tres meses anteriores.

N.º acciones antiguas + N.º acciones nuevas.

Dividendos de Sociedades anónimas, limitadas y comanditarias por acciones

% dividendo sobre el capital	Tipo de gravamen %	
Hasta el 4	8	Capital igual Desembolsado mas Reservas efectivas. Las partes de fundador, bonos de disfrute, etcétera, tributarán siempre por el tipo más alto de la escala.
» 5	9	
» 6	11	
» 7	13	
» 10	15	
» 14	17	
» 20	20	Dividendos libres impuestos Base igual D por 100. 100 menos T
» 25	23	
Más de 25	25	

Exenciones.—Beneficios Empresas individuales. Participaciones de socios colectivos en sociedades colectivas y comanditarias sin acciones. Sociedades inmobiliarias a las que se haya concedido la exención.

TARIFA III.—Utilidades procedentes del trabajo juntamente con el capital

Tributan por los beneficios obtenidos:

1.º En general, todas las sociedades mercantiles, excepto las inmobiliarias acogidas a la exención, las dedicadas a la enseñanza y las que por pacto solemne con el Estado tengan reconocida esta exención. (Las de películas cinematográficas y discos gramofónicos, 50 %.)

2.º Las sociedades y Asociaciones que tengan por fin la realización de algún lucro y las explotaciones industriales, comerciales y mineras de las corporaciones administrativas.

3.º Las comunidades de bienes gravadas por Contribución Industrial.

4.º Las Empresas individuales gravadas por Contribución Industrial si sobrepasan alguno de los límites "A". Si ningún concepto excede del límite "B" tienen opción para sustituir la tributación de Tarifa III de Utilidades por el pago de un gravamen especial de 200 % sobre la Cuota de Tesoro de Contribución Industrial.

Concepto	Límite A	Límite B
Capital Fiscal	200.000	400.000
Cuota Teroro industrial.....	2.600	4.000
Ventas anuales	500.000	1.000.000
Número de obreros y empleados (excepto contratistas de obras)	50	—
Profesión de Banquero.....	—	—

Desgravaciones.—Existen las siguientes:

L. 15.5.45 (B. O. E. del 17).—Concede desgravación del 50 % calcula sobre la parte proporcional de inversiones en ampliaciones y nuevas instalaciones de empresas españolas mineras, eléctricas y de productos nitrogenados. Sobre la cuota mínima, se desgravará el 100 %.

L. 4.5.48 (B. O. E. del 5).—Gratificaciones voluntarias generales y proporcionales.

L. 20.12.52 (B. O. E. del 24).—Beneficios destinados a previsiones para renovación y ampliación de instalaciones industriales.

O. 30.4.56 (B. O. E. del 9.5).—90 por 100 de los beneficios destinados a construcción "viviendas renta limitada", suscripción obligaciones emitidas por el Instituto Nacional de la Vivienda o por Entidades constructoras autorizadas.

TARIFA III.—Utilidades capital y trabajo

Si el beneficio fiscal representa % sobre el capital fiscal	Tipos de gravamen % s/ el beneficio	
	Desde 31-12-1954	Anteriores
Hasta el 4	16	15,1
» 5	18	16,5
» 5,5	20	18,3
» 6	21	19,8
» 6,5	23	21,2
» 7	24	22,4
» 7,5	25	23,5
» 8	26	24,5
» 9	28	25,5
» 10	28	26,3
» 11	29	27,1
» 12	30	27,8
» 13	31	28,4
» 14	31	28,9
» 15	32	29,5
El exceso del 15 por ciento	37	34,5
Tipos máximos: Individuales....	24	22
Colectiv. y comandit. sin acc....	27	24'8
Cajas benéficas de Ahorros.....	16	15'1

Cuotas mínimas.—Sociedades anónimas comanditarias por acciones y limitadas con un capital fiscal superior a 5.000.000 de ptas. y las Compañías mineras, cualquiera que sea su forma de constitución y la cuantía del capital: 6 por mil anual.

Antiguas hasta 5.000.000, acogidas 20,7 por mil

Primas seguros vida, accidentes marítimos y de transportes 1,30 %

Primas incendios y demás 4,10 %

Idem reaseguros. L. 15.7.52 (B. O. 16) 1 %

ARBITRIO SOBRE EL PRODUCTO NETO

D. de 24.6.55 (BB. OO. 10 y 16.7 y 8.10.55).

Se aplica a las sociedades sujetas al régimen de cuota mínima sobre el capital por Tarifa III de Utilidades en sustitución de los recargos provinciales y municipales que dejen de satisfacer al no estar gravadas por Contribución Industrial.

Fecha de devengo: 1.º de enero de cada año.

Base = Beneficio fiscal con un mínimo de 5 %.

Tipo = 15 por mil + R. M. de 25 % = 18,75 por mil.

Si se opera en varias provincias se fijan cifras relativas con vigencia durante un trienio.

CONTRIBUCION SOBRE LA RENTA

Ley de 16.12.1954 (B. O. E. del 17)

Personas obligadas a declarar. (O. 24.1.55.)

POR SIGNOS EXTERNOS DE RENTA PERCIBIDA.—Las personas naturales que obtengan ingresos superiores a 100.000 pesetas anuales; los propietarios de fincas urbanas con líquido imponible mayor de 50.000 pesetas; los propietarios y arrendatarios de fincas rústicas con líquido imponible mayor de 30.000 pesetas en régimen de amillaramiento y mayor de 50.000 pesetas en catastro; los que satisfagan igual o mayor de 4.000 pesetas cuota Contribución Industrial o mayor de 3.000 por canon superficie minas; los profesionales libres que satisfagan las tres primeras cuotas gremiales de Contribución Industrial.

POR SIGNOS EXTERNOS DE RENTA CONSUMIDA.—Los que posean o utilicen automóviles de turismo; los que paguen renta mensual de su vivienda mayor de 750 pesetas con contrato anterior al 1.1.42. Mayor de 2.000 hasta 1.1.45 y mayor de 3.000 después de 1.1.45; los que tengan 3 o más servidores; los que hubieren gastado en el año anterior mayor de 50.000 pesetas en estancias en hoteles y en fiestas.

Las personas o entidades que satisfagan a residentes en el extranjero, en una o varias veces, ingresos mayores de 100.000 pesetas.

DETERMINACION DE LA BASE

Se halla por estimación directa (ingresos—gastos reales). Simultáneamente se harán las estimaciones basadas en signos externos de renta percibida y de renta gasta o consumida prevaleciendo la mayor de estas últimas solamente cuando exceda en más de un quinto del importe determinado por estimación directa.

Base por estimación directa (Arts. 5/17 L.)

INGRESOS.—Se computarán por sus importes reales (Art. 5), admitiéndose la compensación de pérdidas y ganancias (Art. 6). Se computarán las ganancias obtenidas por venta de patrimonio adquirido a título oneroso con menos de 3 años de antelación excepto cuando se reinvierta el importe de la venta (Art. 9) y asimismo las pérdidas dentro del mismo plazo.

REINVERSIONES ADMITIDAS.—(OO. 15.7 y 3.10.55). (Deberán mantenerse durante 3 años.)

Fondos Públicos; construcción de viviendas de "renta limitada" o "bonificables" emisiones del Instituto de Crédito para la R. N., RENFE, I. N. de Colonización, Vivienda, Industria y Patrimonio Forestal del Estado; acciones u obligaciones de empresas calificadas de "interés nacional" o de las productoras de energía eléctrica.

La reinversión deberá realizarse dentro del año natural excepto cuando las enajenaciones hayan tenido lugar en el 4.º trimestre, en cuyo caso se admitirán las reinversiones hasta el 31 de marzo siguiente.

GASTOS.—(Art. 7). Además de los necesarios para obtener los ingresos, y las previsiones para renovación y ampliación de equipos industriales (L. 20.12.52), se admiten los donativos a Fundaciones benéficas o para investigaciones científicas y gastos extraordinarios. De las rentas de trabajo se deducirá 1/3 de su importe líquido.

Estimación por signos externos de renta percibida. (Núm. 2.º, O. 24.3.56.)

INGRESOS.—Se estiman como sigue:

Rentas de bienes muebles e inmuebles = líquidos imponibles que se citan — gastos núms. 3.º y 6.º del art. 7.º de la Ley.

Fincas rústicas = 1/3 líquido imponible. Fincas urbanas y Derechos reales s/Inmuebles = líquido imponible. Minas, propiedad intelectual (si no pertenece a sus autores), negocios y bienes arrendados, etc. = Base impositiva Tarifa II de Utilidades.

Explotaciones agrícolas: Módulos varios.

Explotaciones forestales = 2/3 riqueza imponible (los rendimientos de ciclo superior a doce meses lo fijará el Jurado Central).

Explotaciones mineras = Impuesto Producto Bruto × Módulos varios.

Explotaciones comerciales e industriales: Gravados por Utilidades = Base Tarifa III — Cuota Régimen especial 200 % = C. T. Industrial × 12. En los demás casos, C. T. Industrial × 7.

Rendimientos trabajo personal = Base neta Tarifa I de Utilidades — Cuota.
Demás conceptos = Base Utilidades — Cuota.

GASTOS.—Los de los núms. 4.º, 7.º y 9.º del artículo y ampliación de equipos industriales (L. 20.12.1952).

Estimación por signos externos de renta gastada o consumida. (N.º 1.º, O. 24.3.56.)

INGRESOS ANUALES:

Vivienda alquilada = Alquiler real.

Vivienda propia = Renta fiscal.

Estancias continuadas hoteles = Importe habitación o 50 % pensión completa.

Automóviles = 2.000 ptas. por HP. Reducciones según fecha de matrículas;

50 % antes de 1.1.35 y 30 % antes de 1.1.46. En Canarias, además, 20 %.

Carruajes, caballerías de lujo, aeronaves, etcétera = Módulos varios.

Servidores: femeninos = 7.000 ptas.; masculinos = 12.000; preceptores inter-

nos, etc. = 24.000; chóferes = 18.000. De este cómputo se excluyen los

servidores mayores de 60 años.

Esta suma se multiplicará por los siguientes

Coefficientes

SUMA PESETAS	Coefficiente	SUMA PESETAS	Coefficiente
Desde 33.334.....		Hasta 150.000.....	5
Hasta 50.000.....	3	» 190.000.....	5,5
» 70.000.....	3,5	» 230.000.....	6
» 90.000.....	4	En adelante.....	6,5
» 120.000.....	4,5		

Al producto obtenido se sumará lo gastado en “D) Fiestas y recepciones” y en “E) Otras manifestaciones suntuarias.”

Estas valoraciones se reducirán en un 10 % en poblaciones de 10.001 a 50.000 habitantes y en un 15 % en las que no excedan de 10.000, excepto si se trata de zonas residenciales.

GASTOS.—Únicamente 1/3 de las rentas de trabajo.

BAJAS POR HIJOS (Art. 18, Ley)

De la base que prevalezca se deducirán 10.000 pesetas por cada hijo legítimo varón menor de 23 años o incapacitado y por cada hija soltera que no tengan peculio propio con renta superior a las 10.000 pesetas anuales, salvo si han sido computadas entre los ingresos del padre.

TIPOS IMPOSITIVOS (Art. 19)

Miles de Pesetas Porción comprendida entre	Tipos %	IMPOSICION		* S. y V. Tipos %
		Parcial	Total	
0 y 100	0	0	0	0
100 y 125	2,50	625	625	3,25
125 y 150	2,90	725	1.350	3,77
150 y 175	3,85	962,5	2.312,5	5,005
175 y 200	4,60	1150	3.462,5	5,98
200 y 250	5,90	2950	6.412,5	7,67
250 y 300	7,55	3775	10.187,5	9,815
300 y 400	10,05	10050	20.237,5	13,065
400 y 500	13,35	13350	33.587,5	17,355
500 y 600	16,65	16650	50.237,5	21,645
600 y 700	20,—	20000	70.237,5	26,—
700 y 800	23,30	23300	93.537,5	30,29
800 y 900	26,65	26650	120.187,5	34,645
900 y 1000	29,85	29850	150.037,5	38,805
Exc. de 1000	33,—	x	x	42,90

* Aplicable a los varones mayores de 25 años que sean viudos sin hijos o solteros.

Deducciones de la cuota (Art. 20, Ley).

Solamente subsisten las deducciones por razón de rentas procedentes del extranjero. Se deducirá la menor de las dos cantidades siguientes:

- a) Importe efectivo de lo satisfecho en el extranjero como gravamen personal; y
- b) El producto del tipo medio efectivo (calculado con tres decimales) del gravamen aplicable a la renta del contribuyente por el importe de la parte de esa renta originaria del extranjero.

Aplazamiento y fraccionamiento del pago. La O. M. de 24.1.55 (B. O. E. 11.2) regula los casos en que puede obtenerse aplazamiento y fraccionamiento para el pago.

IMPUESTOS MOBILIARIOS

Leyes de 13.3.43, 15.5.45 y 31.12.46; OO. 13.10.43, 9.4.45 y 30.12.48.

Recargo transitorio 5 % (O. 30.12.48).

Impuesto sobre Emisión.—1 % sobre el valor nominal + prima, si existe. Títulos de duración inferior a 10 años, 0,50 %. Títulos sin valor nominal expreso, 6 pesetas uno.

Impuesto Complementario de Emisión.—Se aplica en los casos en que las acciones en circulación se coticen con prima sobre su valor nominal. Las emisiones que se efectúen exigiendo, por lo menos, una prima proporcional a las reservas efectivas, estarán exceptuadas del gravamen complementario de emisión. Estos beneficios se limitarán a la parte de prima que se exija, cuando su importe sea menor que

Reservas expresas — Saldo deudor PERDIDAS

N.º acciones antiguas + N.º acciones nuevas

Escala de Impuesto Complementario de Emisión

Plusvalía de las acciones antiguas s/su valor nominal		% del valor nominal puesto en circulación sobre el previamente circulante									
Más del	Sin exceder del	Hasta el 20 por 100	Del 20,1 al 25 por 100	Del 25,01 al 33 por 100	Del 33,01 al 50 por 100	Del 50,01 al 75 por 100	Del 75,01 al 100 por 100	Del 100,01 al 150 por 100	Del 150,01 al 200 por 100	Del 200,01 al 300 por 100	Más del 300 por 100
Pesetas de gravamen por cada 100 de valor nominal puesto en circulación											
20 por 100	25 por 100	1	0	0	0	0	0	0	0	0	0
25 »	33 »	2	1	0	0	0	0	0	0	0	0
33 »	50 »	3	2	1	0	0	0	0	0	0	0
50 »	75 »	4	3	2	1	0	0	0	0	0	0
75 »	100 »	5	4	3	2	1	0	0	0	0	0
100 »	150 »	6	5	4	3	2	1	0	0	0	0
150 »	200 »	7	6	5	4	3	2	1	0	0	0
200 »	300 »	8	7	6	5	4	3	2	1	0	0
300 »	400 »	9	8	7	6	5	4	3	2	1	0
400 »		10	9	8	7	6	5	4	3	2	1

Impuesto Anual de Negociación

Dos por mil sobre el valor efectivo, que se determinará por uno de los procedimientos siguientes:

Primero: Tratándose de acciones:

- a) Por el tipo medio de su cotización en el año anterior al devengo del impuesto.
- b) Por capitalización al tipo de interés legal (4 %) del dividendo acordado repartir con cargo a los resultados del último ejercicio social, más las cantidades destinadas a dotar los fondos de reserva o previsión, obligatorios o voluntarios.
- c) Por su valor teórico según Balance.

Este orden de prelación se desprejará cuando exista entre el valor efectivo atribuible, deducido de la aplicación de cada uno de dichos sistemas, una diferencia superior al 20 %.

Segundo: Obligaciones y valores análogos:

- a) Por el tipo medio de su cotización en el año anterior al devengo del impuesto.
- b) En defecto de cotización, por su valor nominal, si el pago de los intereses se lleva al corriente.

c) Por estimación pericial.

Exentos en el año natural en que se hubiere devengado el impuesto de Emisión.

IMPUESTO DEL TIMBRE

Ley 14.4.1955. Modificada por D-L. de 31.5.1957
(Los números en cursiva indican "límites reales")

N.º 8.—Escrituras públicas (Art. 10) y varios

Hasta	1.000,—	3,—	Hasta	20.075'01	75'—
»	1.500,—	4,50	»	37.575'01	150,—
»	2.500,—	7,50	»	50.225'01	225,—
»	4.022,51	15'—	»	100.000,—	450,—
»	10.037,51	37'50	Exc. por 1000		5'—

N.º 11.—Efectos de Comercio (Art. 18)

Hasta	200,—	0,40	Hasta	15.030,01	30,—
»	300,—	0'60	»	30.060,01	60,—
»	450,—	0'90	»	60.060,01	120,—
»	600,—	1,20	»	90.120,01	180,—
»	1.200,—	2,40	»	150.300,01	300,—
»	1.800,—	3,60	»	300.400,01	600,—
»	3.000,—	6,—	»	501.000,01	1.000,—
»	6.018,01	12,—	»	1.000.000,—	2.000,—
Exceso por cada 1.000 o fracción.....					2,—

Vencimiento superior a 3 meses, clase inmediata superior; y si es de 1.^a, doble timbre.

Ch/ nominat. y portador, base = 1/2 cuantía.

Id exentos los cruzados por librador o tenedor pagados por compensación.

N. 13.—Documentos de cargo o descarga (Art. 20). Abonarés (Art. 29) y Talones contra c/c (Art. 32).

Hasta 5.000, 0,25; más de 5.000, 0,50.

N.º 15.—Documentos formalización venta. (Para operaciones con pagos sucesivos y plazo final mayor de 90 días, Tarifa n.º 8). (Art. 22).

Hasta	1.000,—	0,25	Hasta	50.015,01	15,—
»	2.500,—	0,75	»	100.045,01	30,—
»	5.000,—	1,50	»	250.075,01	75,—
»	10.000,—	3,—	»	500.150,01	150,—
»	15.000,—	4,50	»	1.000.000,—	300,—
»	25.000,—	7,50	Exc. por 10.000		3,—

Documentos establecimientos por menor, timbre fijo de 0,25 (N.º 51). (Art. 22).

Documentos movimiento de mercancías, timbre fijo de 0,10 (N.º 49). (Art. 20).

IMPRESA MIALFO

DOLORES, 32-34

CASTELLON DE LA PLANA

TÉLEFONO 1615

Recibos y documentos liberatorios

CUANTIA		N.º 14 a)	N.º 14 b)
(1) {	De 1,01 a 5 pesetas	0,05	—
	De 5,01 a 10 »	0,10	—
De.....	10 Pesetas	0,10	—
De 10,01 a	100 »	0,15	0,10
	250 »	0,25	0,15
	500 »	0,40	0,25
	1.000 »	0,75	0,40
	1.500 »	1,—	0,75
	3.000 »	1,50	1,—
	5.000 »	2,—	1,50
	10.000 »	3,—	2,00
	20.000 »	5,—	3,00
	50 000 »	10,—	5,—
	Exc. por 1000 ó frac.	0,40	0,25

(1) Aplicable exclusivamente a recibos periódicos. (Art. 89, 17.º).

N.º 14 a).—Aplicable a recibos normales (no periódicos) a partir de 10 ptas. inclusive.

N.º 14 b).—Aplicable al "recibí" de L/ y documentos de giro (Art. 18), pagos del Estado y corporaciones públicas (Art. 42), etc.

Es obligatoria la expedición de recibos talonarios numerados por ventas superiores a 1.500 pesetas, excepto las cobradas por L/ (Art. 21); y para pagos periódicos y honorarios profesionales de cualquier cuantía (Art. 42).

N.º 19.—Transferencias c/c (Art. 32)

Hasta	1.000,—	0,20	Hasta	25.000,—	1,20
»	5.000,—	0,40	»	100 000,—	2,40
»	10.000,—	0,90	Exc. por	100.000'—	0,90

N.º 31.—Productos envasados. (Art. 50.)

El D-L. de 31.5.1957 suprime el gravamen de los productos "marcados" dejando subsistente el gravamen exclusivamente para los productos "envasados" con marca, con la excepción de los gravados por Usos y Consumos, los exportados, los enviados a Alava o Navarra, los que utilicen simples etiquetas y los envases de peso superior a 20 kgs. o capacidad mayor de 20 litros. Productos extranjeros, recargo 50 %.

De 3,01 hasta	5	0,20	Hasta	50	0,80
Hasta	10	0,40	»	100	1,—
»	25	0,60	Más de	100	1,50

Muestras gratuitas, 0,25 (salvo que al producto original le corresponda menor reintegro).

N.º 32.—Documentos reparaciones

(Aplicable a facturas de reparaciones en talleres incluidos en la Tarifa IV de la Contribución Industrial —Artes y Oficios— o a la ejecución de procesos o fases intermedias en la manufactura de Productos industriales (Art. 23 L. y art. 2.º D-L. 31.5.57).

Hasta	500,—	0,25	Hasta	50.012,51	25,—
»	1.000,—	0'50	»	75.012.51	37,50
»	1.500,—	0,75	»	100.025,01	50,—
»	3.000,—	1,50	»	150.015,01	75,—
»	6.000,—	3,—	»	200 050,01	100,—
»	10.000,—	5'—	»	300.150,01	150,—
»	15.000,—	7,50	»	600.200,01	300,—
»	20 000'—	10,—	»	1.000.000,—	500,—
»	30.000,—	15,—	Exc. por	10.000,—	5,—

N.º 33.—Demás medios publicidad (Art. 49)

Hasta 10,—	0,25	Hasta 2.522,51	15,—
» 50,—	0,50	» 5 037,51	37,50
» 200,—	1,50	» 10.075,01	75,—
» 300,—	3,—	» 25.000,—	150,—
» 500,—	4,50	Exc. por cada	
» 1.000,—	7,50	100 o fracción	1,50

N.º 17.—Nombramiento y renovación Consejeros, Liquidadores, etc. (Art. 26)
Cargos duración indefinida, timbre doble

Hasta 500.000	40	Hasta 10.000.000	375
» 1.000.000	80	» 25.000.000	450
» 2.000.000	125	» 50.000.000	600
» 5.000.000	275	En adelante	1.000

N.º 20.—Depósitos de valores (Art. 34)

Cuantía del resguardo	Unipersonales	Indistintos
Hasta 10.000 ptas.	0,50	1,—
» 25.000 »	1,—	3,—
» 50.000 »	3,—	6,—
Exc. por 10.000 o fracción	1,50	3,—
Bienes sin constar valor	3,—	6,—

Documentos varios

(Art. 54) Instancias o recursos en asuntos valuables	{ Hasta 50 000 » 100.000 » 500.000 Más de 500.000	2,—
		3,—
		4,50
		15,—
Instancias asuntos no valuables		3,—
Recursos id. id.		6,—
(Art. 57) Declaraciones juradas		0,50
(Arts. 44 y 57) Certificaciones (Multa de 25 a 125 pesetas si no se reseña el timbre)		3,—

IMPUESTO DE DERECHOS REALES

Recargo transitorio 15 % (Ley 22.12.49.)

Ley 17.3.45. Texto refundido de 7.11.47.

Exenciones.—Entre otras, las siguientes:

Los contratos verbales mientras no se eleven a documento escrito.—Los contratos privados sobre mercancías, que se verifiquen por correspondencia.—Los préstamos personales o pignoraticios que se realicen por los Bancos o Sociedades y con intervención de Agente de C. y B. o Corredor O. de C., tengan o no forma de cuenta corriente.

Núms. principales de la tarifa general.

	%
Adjudicación de bienes inmuebles para pago de deudas ..	6,00
Id. bienes muebles para id.	3,00
Cédulas y obligaciones hipotecarias emitidas por particulares o personas jurídicas ..	1,20
Id. simple ..	0,50
Compraventa de inmuebles ..	6,00
(En documento privado, recargo 5 %.)	
Compraventa de muebles ..	3,00
Contratos de obras de todas clases ..	0,75

Contratos de suministro	3,00
Contratos mixtos de obras con suministros o de suministro con servicios personales	2,25
Fianzas: constitución, modificación y cancelación	0,75
Herencias (ver cuadro pág. 26)	
Minas.—Traspaso, cesión o enajenación, estén o no representadas por acciones.	5,00
Muebles o semovientes: transmisión por contrato con carácter perpetuo	3,00
Transmisión temporal o revocable	1,50
Hipotecas: constitución, extinción, etc.	1,20
Sociedades.—Constitución, aumentos o disminuciones de capital, modificaciones, prórrogas y disoluciones de las mismas	1,00
Cédulas y obligaciones simples	1,00
Id. hipotecarias	1,20

Impuesto sobre el caudal relicto.—Estará sujeto a este impuesto —independientemente del que grava las transmisiones hereditarias—, el conjunto de los bienes y derechos situados en territorio nacional, que deje a su fallecimiento todo español o extranjero, con excepción parcial de los bienes y derechos en cuya propiedad hayan de suceder al causante sus padres legítimos, su cónyuge, establecimientos de beneficencia, etcétera. (Art. 44, texto refundido 7.11.1947.)

Caudal relicto líquido (deducidas hipotecas, cargas, deudas y exenciones)		% tipo impositivo
Si no excede de	2.000 Pesetas	Exento
Si excede de	2.000 a 10.000 Pesetas	1,—
id.	10.000 a 50.000 »	2,25
id.	50.000 a 100.000 »	3,25
id.	100.000 a 250.000 »	4,25
id.	250.000 a 500.000 »	5,50
id.	500.000 a 1.000.000 »	6,75
id.	1.000.000 a 2.000.000 »	8,—
id.	2.000.000 a 3.000.000 »	9,—
id.	3.000.000 a 5.000.000 »	10,—
id.	5.000.000	11,—

Plazos para presentación de documentos.—Dentro de los treinta días hábiles, contados desde el siguiente al de su otorgamiento. En las sucesiones mortis-causa dentro de los seis meses siguientes al fallecimiento.

IMPUESTO DE DERECHOS REALES

Herencias.—En las transmisiones por herencia, legado, mejora o donación de cualquier clase de bienes o derechos, servirá de base la parte alícuota que corresponda a cada heredero o legatario

Adjudicaciones al cónyuge en pago de ganancias (N.º 65) 070 %	Hijos	Descendientes de 2.º grado y posteriores	Ascendientes legítimos	Ascendientes y descendientes naturales	Ascendientes y descendientes por adopción	Entre cónyuges	Entre ascendientes y descendientes por afinidad	Entre colaterales: grados			Grados más distantes y sin parentesco	En favor del alma
								2.º	3.º	4.º		
Núm. de Tarifa	29	30	31	31.bis	32	33	34	35	36	37	38	39
a) Hasta 1.000		E X E	N T A		9	Ex.	16	23	33	38	47	Exenta
b) » 10.000	2	6,50	6,50	7	10	5	18	24	34	39	49	15
c) » 50.000	4	7,25	7,25	7,75	11	6	20	25	35	40	50	30
d) » 100.000	6	8	8	8,50	12	6,5	21	26	36	41	51	32
e) » 250.000	6,50	8,50	8,50	9,25	12,50	7	22	27	37,5	42,5	52	32
f) » 500.000	7,25	9	9	10	13	7,5	23	28	39	44	54	32
g) » 1.000.000	7,75	9,50	9,50	10,50	13,50	8	24	29	40	45	55	32
h) » 2.000.000	8,25	10,25	10,25	11	14,50	8,5	26	30	41	46	56	32
i) » 5.000.000	8,75	10,75	10,75	11,50	14,75	9	27	31	41,5	46,5	57	32
Más de 5.000.000	9	11	11	12	15	10	28	32	42	47	58	32

Sucesiones abintestato.—En los números 36 y 37 se recargará un 25 % sobre las cuotas..

Las transmisiones de religiosos profesos en favor de la Orden tributarán por el n.º 32.

Adopción.—Solamente tendrá consideración fiscal a los efectos de aplicación del n.º 32 en el caso de que recaiga sobre personas menores de 30 años en la fecha de ser adoptadas. (Restricción aplicable a adopciones a partir de 1.4.45.)

Descendientes.—Cuando los nietos comprendidos en el n.º 30 sucedan a sus abuelos por derecho de representación, se aplicarán los tipos señalados en favor de los hijos (n.º 29 de la escala).

En favor del alma.—Las instituciones o legados de modo genérico, sin adscribir su cumplimiento a determinado sacerdote o comunidad religiosa tributarán por el número 30.

RESERVAS

RESERVA SOCIEDADES BANCARIAS

El art. 53 de la Ley de 31.12.46 estableció esta reserva equivalente a un 10 % de los beneficios, si éstos representan más de un 4 % del capital fiscal, hasta alcanzar la mitad del capital suscrito.

RESERVA LEGAL SOCIEDADES ANONIMAS

Art. 106 L. 17.7.51 (BB. OO. E. 18.7 y 6.8.51).

10 % sobre beneficios líquidos cuando, deducidos los impuestos, sean superiores al 6 % del capital nominal hasta alcanzar 1/5 del desembolsado. Sólo podrá utilizarse la reserva para cubrir el saldo deudor de Pérdidas y Ganancias, y deberá ser repuesta cuando descienda de este nivel. La Ley no contiene normas para efectuar la materialización en el Activo, aunque prevé la partida del Balance que ha de recogerla.

RESERVA ESPECIAL DE BENEFICIOS EXTRAORDINARIOS

Ley de 30.12.43 y D. 9.4.48 (B. O. E. 11.4.48).

El decreto de referencia ordenó el cese de la obligación de dotar la Reserva Especial. No obstante deja subsistente dicha obligación por lo que respecta a la parte correspondiente a atenciones de carácter social (20 % de la dotación total), en los casos en que el dividendo acordado repartir sea equivalente o superior al 7 % del capital fiscal de la Empresa.

La Reserva Especial anteriormente constituida continuará reflejándose en los balances, así como su materialización en el Activo.

TITULO II

MODIFICACIONES EN EL SISTEMA FISCAL

CAPITULO PRIMERO

Convenios con agrupaciones de contribuyentes

Artículo treinta y uno.—Se autoriza al Ministro de Hacienda para que a solicitud de agrupaciones de contribuyentes constituidas y agrupadas en la Organización Sindical y de los Colegios Oficiales Profesionales, y, en su defecto, de otras agrupaciones de contribuyentes oficialmente reconocidas, establezca un procedimiento especial de determinación de bases imponibles o cuotas de exacciones públicas, celebrando a tal efecto con los grupos o entidades solicitantes convenios anuales no prorrogables por la tática.

El ámbito de aplicación de estos convenios podrá ser nacional, provincial o local.

Será potestativo para los contribuyentes acogerse o no al régimen especial de convenio, entendiéndose que lo aceptan aquellos que no renuncien expresamente a él dentro del plazo que a ese efecto se señale.

Artículo treinta y dos.—El sistema de convenio no podrá establecerse en ningún caso cuando se trate de bases o cuotas de imposición correspondientes a conceptos tributarios que graven el patrimonio, capital o rentas totales de las personas físicas o jurídicas.

Corresponderá al Ministro de Hacienda determinar en qué medida se comprenderán en estos convenios las bases o cuotas que hagan referencia a contribuyentes domiciliados en Alava o Navarra por razón de bienes, actividades, beneficios o utilidades que posean, desarrollen u obtengan en territorio de régimen común.

Artículo treinta y tres.—La Orden del Ministro de Hacienda aprobatoria del Convenio establecerá inexcusablemente:

- a) La base imponible o cuota global para el conjunto de contribuyentes acogidos al Convenio.
- b) Normas procesales para determinar la cifra correspondiente a cada uno de los contribuyentes.
- c) Reglas para establecer la tributación aplicable a las altas y bajas producidas durante el período de vigencia, con respeto absoluto a la voluntariedad del Convenio.
- d) Procedimiento para sustanciar las reclamaciones de los agrupados por aplicación indebida de las reglas de distribución.
- e) Garantías para el cumplimiento de las condiciones establecidas.
- f) Cualesquiera otras normas que dicho Ministerio considere necesarias.

Artículo treinta y cuatro.—Los convenios sucesivos tendrán en cuenta los movimientos en la producción, los costes y los precios, las modificaciones en la renta monetaria y los demás factores o circunstancias que sean procedentes.

Artículo treinta y cinco.—Con independencia de las reclamaciones por aplicación indebida de las reglas de distribución contenidas en el Convenio, cualquiera de los contribuyentes agrupados tendrá derecho a recurrir ante la Administración, cuando estime que la base o cuota que le ha sido fijada es superior a la que resulte procedente por aplicación estricta de las normas ordinarias reguladoras del impuesto correspondiente.

En tales casos corresponderá al recurrente la prueba de su aseveración, comprobándose por la Administración con toda minuciosidad los elementos tributarios de aquél. Será rechazada sin más trámite cualquier reclamación presentada al amparo de lo establecido en este artículo, cuando los inspectores actuantes comprueben que el contribuyente reclamante no ha cumplido las obligaciones contables o de otro orden exigidas por las normas reguladoras del impuesto.

Cuando la reclamación fundada en cualquiera de las causas establecidas en el párrafo primero de este artículo fuere total o parcialmente estimada, se reducirá la base o cuota impugnada en la parte correspondiente. En este supuesto, el importe de las reducciones será a más repartir entre los agrupados cuando exceda del dos por ciento del importe total del Convenio, distribuyéndose entre los agrupados conforme al sistema empleado en el reparto ordinario o al que especialmente se arbitre para estos casos.

Cuando la reclamación se funde en que la base o cuota sean superiores a las procedentes por aplicación de las normas específicas del tributo y su resolución ofreciese cifras mayores que las señaladas en el Convenio se satisfará el impuesto por esta nueva cifra, siendo de aplicación las reglas establecidas en la Ley de veinte de diciembre de mil novecientos cincuenta y dos y disposiciones complementarias, sin que la nueva cuota repercuta en el Convenio.

Artículo treinta y seis.—Los contribuyentes gravados con arreglo a las normas de un convenio no serán objeto de actuación inspectora posterior por los conceptos tributarios y períodos comprendidos en el mismo, y quedarán eximidos de cualquier obligación no ratificada expresamente.

No obstante lo dispuesto en el párrafo anterior los Agentes de la Administración podrán examinar la contabilidad y demás datos de los contribuyentes interesados a los solos efectos de que por el Ministro se realicen cuantos estudios se consideren necesarios sobre el rendimiento de los negocios. De estas actuaciones no se podrán derivar cuotas a cargo del contribuyente, aun cuando fueran procedentes en el desenvolvimiento normal del tributo.

Artículo treinta y siete.—Los contribuyentes que hubieran formulado en momento oportuno su renuncia a regirse por el sistema de convenio seguirán sometidos a las normas legal y reglamentariamente aplicables al impuesto correspondiente. Sus elementos tributarios y las bases por ellos declaradas serán investigados y comprobados por la Inspección, de conformidad con aquellas disposiciones.

Artículo treinta y ocho.—La presente disposición deroga las anteriores relativas a la celebración de conciertos para el pago de la Contribución de Usos y Consumos.

Artículo treinta y nueve.—El Ministro de Hacienda podrá convertir, con sujeción a las normas que establecen los artículos anteriores, la determinación de bases imponibles o cuotas de los impuestos, arbitrios, cánones y otras exacciones que perciban los organismos autónomos de la Administración y las corporaciones locales, previa conformidad para estas últimas del Ministerio de la Gobernación.

CAPITULO II

NORMAS TRIBUTARIAS DE CARACTER GENERAL

Contribución Territorial Rústica

Artículo cuarenta.—Se autoriza al Ministro de Hacienda para disponer anualmente la revisión de las riquezas imponibles por Rústica y Pecuaria que, siendo superiores a ciento setenta mil pesetas, correspondan a un solo contribuyente, persona natural o ente jurídico, y estén situadas en un mismo término municipal o en varios, siempre que integren una sola finca o limiten unas con otras.

La revisión se efectuará en cada una de las anualidades para obtener la riqueza imponible correspondiente a la anterior, mediante la aplicación al líquido imponible de los coeficientes de corrección que dicho Ministerio establezca, teniendo en cuenta los diversos factores que influyan en la producción de los cultivos y aprovechamientos de cada explotación, las alteraciones de precios y de costes y el resultado de la última cosecha.

Artículo cuarenta y uno.—El importe de las dos terceras partes de la riqueza imponible determinada mediante la aplicación de los coeficientes a que se refiere el artículo anterior será gravado al diecisiete y medio por ciento.

De la cuota resultante se deducirán los dos tercios de la cuota pagada en el año anterior conforme a la riqueza amillarada o catastrada y sobre la diferencia no podrá aplicarse ningún recargo ni exacción.

Artículo cuarenta y dos.—A partir de primero de enero de mil novecientos cincuenta y ocho se declara no sujeta a gravamen por la Contribución Territorial, Riqueza Rústica, la riqueza imponible que, perteneciendo a un propietario, no exceda de doscientas pesetas, en un mismo término municipal.

Artículo cuarenta y tres.—Se autoriza al Ministro de Hacienda a que adopte cuantas medidas estime pertinentes para completar el Catastro parcelario en el plazo más breve posible.

Impuesto sobre los rendimientos del trabajo personal

Artículo cuarenta y cuatro.—A partir de primero de enero de mil novecientos cincuenta y ocho, la Contribución Industrial de Comercio y Profesiones en lo que afecta a los profesionales y la Tarifa I de la Contribución sobre Utilidades de la Riqueza Mobiliaria quedan integradas en un solo tributo con constantividad propia, que se denominará Impuesto sobre los rendimientos del trabajo personal, cuyas cuotas serán fijadas en función de las retribuciones que se obtengan en recompensa de trabajos o servicios personales. Este impuesto se seguirá rigiendo por los preceptos reguladores de la segunda de aquellas exacciones, salvo en la parte modificada por la presente Ley.

Artículo cuarenta y cinco.—Quedarán sin gravar los conceptos comprendidos en las escalas de los artículos segundo y cuatro de la ley de dieciséis de diciembre de mil novecientos cincuenta y cuatro cuando el importe anual de la base de imposición no exceda de dieciocho mil pesetas anuales.

Artículo cuarenta y seis.—El impuesto se exigirá al tipo único del quince por ciento, previa reducción de la base imponible por aplicación de los siguientes coeficientes.

A) Conceptos a que se aplica la escala del artículo segundo de la Ley de dieciséis de diciembre de mil novecientos cincuenta y cuatro:

Base imponible anual de:

Más de	Sin exceder de	Coefficiente reductor
18.000	20.000	0,46
20.000	25.000	0,53
25.000	30.000	0,60
30.000	45.000	0,66
45.000	60.000	0,80
60.000	—	1,00

B) Conceptos a que se aplica la escala del artículo cuatro de la Ley de 16 de diciembre de 1954:

Base imponible anual de:

Más de	Sin exceder de	Coefficiente reductor
18.000	20.000	0,33
20.000	25.000	0,46
25.000	30.000	0,60
30.000	—	0,66

A las percepciones de carácter eventual que actualmente tributan al ocho por ciento, se les aplicará el coeficiente reductor del cero con cincuenta y tres, y a las del mismo carácter de los directores, gerentes y asimilados, el del cero con ochenta.

Los coeficientes reductores para los artistas serán de uno, y cero con treinta y tres según que la remuneración sujeta al impuesto exceda o no de quinientas pesetas.

Tributarán al tipo fijo de veinte por ciento, sin detracción alguna, cualquiera que sea su cuantía, las remuneraciones de los administradores cuyo nombramiento regulan el artículo setenta y uno y el párrafo segundo del artículo setenta y ocho de la vigente Ley sobre Régimen Jurídico de las Sociedades Anónimas.

Queda subsistente lo dispuesto en el artículo diecisiete del Real Decreto-ley de quince de diciembre de mil novecientos veintisiete.

Artículo cuarenta y siete.—Los profesionales hasta ahora comprendidos en la Contribución Industrial de Comercio y Profesiones satisfarán para ejercer la profesión una cuota fija o de licencia, que se considerará como mínima y se exigirá con arreglo a las normas que para aquellos contribuyentes regían en las tarifas de la mencionada contribución, sin que en lo sucesivo puedan agremiarse para el pago de dicha cuota.

La cuota fija o de licencia en los dos primeros años de ejercicio en la profesión se entenderá reducida al veinticinco por ciento; en los dos siguientes, al cincuenta por ciento, y en el quinto, al setenta y cinco por ciento, computándose a tal efecto años naturales a contar de aquél en que se inició el ejercicio de la profesión.

Todos los organismos estatales y los autónomos de la Administración, corporaciones públicas, sociedades y, en general, cualesquiera entes jurídicos que satisfagan honorarios profesionales, vendrán obligados a retener e ingresar en el Tesoro el dos por ciento de los satisfechos, siendo responsables ante él de las cantidades correspondientes cuando incumplieren esta obligación.

Anualmente se fijará a los profesionales la base íntegra de imposición, con carácter obligatorio, mediante el régimen de evaluación global regulado en esta Ley a efectos del Impuesto sobre actividades y beneficios comerciales e industriales. De ella se restarán las deducciones legalmente autorizadas. De la cuota que resulte al aplicar el tipo impositivo se deducirán la cuota de licencia y, en su caso, las cantidades ya satisfechas en régimen de retención indirecta por el mismo período. Si la cuota definitiva resultase inferior a la suma de la fija más las retenciones, el Tesoro devolverá de oficio el excedente resultante hasta el límite de las últimas.

El régimen de evaluación global previsto en este artículo se aplicará ya para la determinación de las bases íntegras correspondientes al año mil novecientos cincuenta y siete.

Artículo cuarenta y ocho.—Los notarios quedarán sometidos al régimen general de tributación señalado en esta Ley para los profesionales.

En ningún caso podrá investigarse el Protocolo por razones fiscales.

Artículo cuarenta y nueve.—Como base impositiva líquida para las Diputaciones provinciales, en su calidad de organismos recaudadores de las contribuciones del Estado, se tomará el resultado que ofrezca la contabilidad oficial del servicio, llevada legalmente.

Impuesto sobre las rentas del capital

Artículo cincuenta.—A partir del uno de enero de mil novecientos cincuenta y ocho la Tarifa II de la Contribución sobre las Utilidades de la Riqueza Mobiliaria, constituirá un tributo con sustantividad propia denominado Impuesto sobre las rentas del capital, que se exigirá con arreglo a las normas contenidas en los preceptos reguladores de aquella Contribución, con las modificaciones que la presente Ley establece.

Artículo cincuenta y uno.—La escala que la Ley de dieciséis de diciembre de mil

novecientos cincuenta y cuatro fija para el número segundo A) de la Tarifa II de Utilidades se sustituye por la siguiente:

Si el dividendo representa por ciento del capital:

Más de	Sin exceder de	Tipos de gravamen por ciento
—	4	8
4	5	9
5	6	11
6	7	13
7	10	15
10	14	18
14	20	22
20	25	26
25	—	30

Artículo cincuenta y dos.—El límite de exención de las rentas vitalicias gravadas por el número tercero de la expresada tarifa, fijado hasta ahora en mil quinientas pesetas anuales se eleva a diez mil pesetas anuales.

Artículo cincuenta y tres.—Para determinar, exclusivamente a efectos fiscales, la cuantía de las participaciones de los socios de toda clase de compañías, sociedades, asociaciones o comunidades con fin lucrativo, se presumirá que los importes admitidos por las expresadas entidades jurídicas como beneficios tributarios y los que le sean fijados en virtud de resolución, sentencia o acuerdo administrativo a objeto o finalidad específica en la contabilidad de la empresa, han sido distribuidos entre sus partícipes en la proporción que establezcan los Estatutos sociales o, en su defecto, en razón al capital desembolsado por cada uno de los socios, asociados o partícipes.

Las cuestiones de hecho que se susciten en la aplicación de este artículo serán sometidas a la decisión de los Jurados fiscales, previa audiencia de la entidad interesada, para alegaciones y aportación de pruebas.

Contra las decisiones de los Jurados fiscales en materia de su competencia no podrá interponerse ninguna clase de recurso, incluso el contencioso-administrativo. No obstante, contra las liquidaciones resultantes de sus acuerdos, una vez agotada la vía económico-administrativa, en la que se podrán plantear todas las cuestiones que sobre infracción de procedimiento ofrezca el expediente y las que afecten a la liquidación girada, podrá interponerse recurso contencioso-administrativo.

A los beneficios imputados individualmente a través del régimen de valoración global no les será de aplicación la presunción establecida en el párrafo primero de este artículo.

El impuesto a que este artículo se refiere, si los accionistas o socios no hubieran percibido realmente la utilidad, no podrá repercutirse sobre ellos.

Impuesto sobre actividades y beneficios comerciales e industriales

Artículo cincuenta y cuatro.—La Contribución Industrial de Comercio y Profesiones se integrará en lo sucesivo en el Impuesto sobre actividades y beneficios comerciales e industriales, abreviadamente, Impuesto Industrial, que se crea por la presente Ley. De su ámbito quedarán excluidos los profesionales y a partir de la promulgación de esta Ley se exigirá en las dos formas siguientes:

A) Cuota fija o licencia fiscal por el mero ejercicio de cualquier industria, comercio, arte u oficio no exceptuados expresamente, hállese o no clasificados tributariamente a los efectos legales.

B) Cuota por beneficios según los rendimientos ciertos o estimados de cualquier actividad sujeta a licencia fiscal y no exceptuada expresamente.

Artículo cincuenta y cinco.—Estarán sujetas al pago de la cuota fija o licencia fiscal todas las personas físicas y jurídicas, así españolas como extranjeras, que ejerzan en territorio español industria, comercio, arte u oficio por cuenta propia o en comisión. Dicha cuota fija se determinará con arreglo a las tarifas de la Contribución Industrial de Comercio y Profesiones hasta ahora vigentes, y las únicas exenciones serán las figuradas en la tabla anexa a las mismas, quedando suprimido el régimen de agremiación a que se refieren las bases treinta y cuatro y siguientes del Real Decreto-ley de once de mayo de mil novecientos veintiséis.

Sobre las cuotas del Tesoro de la licencia fiscal se girarán los recargos establecidos a favor de las Corporaciones locales que hoy gravan las cuotas de la extinguida Contribución Industrial.

Artículo cincuenta y seis.—Toda actividad sujeta al pago de licencia fiscal ejercida por una persona física estará, además, gravada con la cuota de beneficios. Excepcionalmente, limitarán su tributación a la licencia fiscal aquellas actividades cuya cuota fija anual no exceda de mil quinientas pesetas, siempre que, además, su volumen de operaciones no sea superior a la cifra anual de trescientas mil pesetas.

Los beneficios comerciales o industriales de cada actividad imputados individualmente a través de cualquiera de los sistemas de evaluación de las bases impositivas se gravarán en todo caso al tipo único del veinte por ciento.

Sobre la cuota por beneficios no se podrá girar recargo alguno para las Corporaciones locales, y de su importe se deducirá la cuota del Tesoro de la licencia fiscal.

Artículo cincuenta y siete.—La determinación de la base imponible en la cuota por beneficios podrá realizarse en régimen de:

A) Evaluación global de bases impositivas, señaladas por medio de estudios económicos de cada actividad mercantil o industrial.

B) Evaluación individual, deducida única y exclusivamente de contabilidad llevada según el Código de Comercio, y en su defecto, por estimación efectuada por Jurados fiscales.

Para cifrar la base imponible no se computarán en ningún caso los ingresos provenientes de plusvalías, inversiones de tipo patrimonial y resultados de actividades que no tengan fiscalmente la consideración de industriales o comerciales ni los gastos inherentes a los mismos.

Artículo cincuenta y ocho.—El régimen de evaluación global se aplicará con carácter general y se presumirá aceptado por todos los contribuyentes que no renuncien expresamente al mismo en la forma y tiempo que reglamentariamente se señale. Sin embargo, el Gobierno, por Decreto acordado en Consejo de Ministros, a propuesta del de Hacienda, podrá disponer la aplicación obligatoria del régimen de evaluación global a las actividades que específicamente determine.

El citado régimen de evaluación global se ajustará en procedimiento, recursos y trascendencia de los acuerdos recaídos en ellos a lo regulado en los artículos treinta y uno a treinta y nueve de esta Ley.

Si los contribuyentes no prestaren la colaboración precisa para la evaluación global de bases impositivas o en la fijación de estas últimas no existiere conformidad, la cifra del beneficio imputable globalmente se fijará por el correspondiente Jurado fiscal, contra cuyas decisiones no podrá interponerse ninguna clase de recurso, ni aun el contencioso-administrativo.

Artículo cincuenta y nueve.—En el régimen de evaluación individual serán aplicables, con las limitaciones que establece el último párrafo del artículo cincuenta y siete, las normas de la hasta ahora denominada Tarifa III de la Contribución sobre las Utilidades de la Riqueza Mobiliaria. Si el contribuyente opta por el régimen de evaluación individual vendrá obligado a registrar todas y cada una de sus operaciones en los libros establecidos por la Ley de veintinueve de marzo de mil novecientos cuarenta y uno y la omisión o falseamiento en cuenta de una operación dará lugar a que la base impositiva se señale por el Jurado fiscal correspondiente, sin que pueda ser menor a la que resultase según las normas aprobadas por el grupo para distribución individual en régimen de evaluación global.

Artículo sesenta.—En todo caso, la administración, liquidación y recaudación de las cuotas por beneficios se efectuarán conforme a las normas de la hasta ahora denominada Tarifa III de la Contribución sobre las Utilidades de la Riqueza Mobiliaria, siempre que sus disposiciones no resulten modificadas por la presente Ley.

Artículo sesenta y uno.—Se suprime, a partir de la promulgación de esta Ley, la obligación de contribuir por Tarifa III de Utilidades para las empresas comprendidas en el número octavo de la disposición primera de la Tarifa citada. La exigibilidad del recargo denominado Sustitutivo de Utilidades cesará a partir de primero de enero de mil novecientos cincuenta y ocho.

Artículo sesenta y dos.—Las bases señaladas mediante el procedimiento de evaluación global en el Impuesto Industrial se estimarán por igual cuantía, en su caso, en el apartado correspondiente de la Contribución sobre la Renta. Los rendimientos de las actividades industriales o comerciales de que se trate, fijados por evaluación global, no podrán ser posteriormente objeto de actuación inspectora.

Artículo sesenta y tres.—La cuota por beneficios del Impuesto Industrial se deven-

gará en treinta y uno de diciembre de cada año, cualquiera que hubiere sido el período de duración de las actividades objeto del impuesto.

Por exepción, en las normas reglamentarias correspondientes, se puntualizarán las actividades que por ser típicamente de campaña han de producir devengo de la cuota en fecha distinta de la antes señalada.

Artículo sesenta y cuatro.—El impuesto industrial prescribirá a los cinco años, contados a partir del día siguiente al en que se devengue. La Administración exigirá integramente las cuotas y recargos correspondientes a dicho período.

Artículo sesenta y cinco.—Las empresas que en las actualidad tengan legalmente reconocido el derecho a exención o reducción de cuotas por Tarifa III de la Contribución de Utilidades deberán solicitar del Ministerio de Hacienda, en el plazo de tres meses, que se les reconozca análoga exención o reducción para el Impuesto Industrial.

Contribución sobre la Renta

Artículo sesenta y seis.—La escala contenida en el artículo diecinueve de la Ley de dieciséis de diciembre de mil novecientos cincuenta y cuatro se sustituye por la siguiente:

Porción de renta imponible comprendida entre	Tipo impositivo por 100
0 y 100.000	—
100.000,01 y 125.000	2,50
125.000,01 y 150.000	2,90
150.000,01 y 175.000	3,85
175.000,01 y 200.000	4,60
200.000,01 y 250.000	5,90
250.000,01 y 300.000	7,55
300.000,01 y 400.000	10,05
400.000,01 y 500.000	13,35
500.000,01 y 600.000	16,65
600.000,01 y 700.000	20,00
700.000,01 y 800.000	23,30
800.000,01 y 900.000	26,65
900.000,01 y 1.000.000	29,85
1.000.000,01 y 2.000.000	33,00
2.000.000,01 y 3.000.000	35,65
3.000.000,01 y 4.000.000	37,75
4.000.000,01 y 5.000.000	42,00
5.000.000,01 y 6.000.000	44,00
Exceso sobre 6.000.000	44,00

Artículo sesenta y siete.—El primer párrafo del artículo veintitrés de la Ley de dieciséis de diciembre de mil novecientos cincuenta y cuatro quedará redactado en la siguiente forma:

“Los contribuyentes comprendidos en el apartado A) del artículo segundo de esta Ley serán gravados en el lugar de su residencia habitual, que será considerado fiscalmente como su domicilio. Para fijar y variar dicho domicilio lo mismo que para resolver las diferencias que se susciten entre el contribuyente y la Administración en la interpretación y apreciación de las circunstancias que lo determinen regirán las normas contenidas en el citado apartado A) del artículo segundo de esta Ley.”

Artículo sesenta y ocho.—Al párrafo segundo del artículo treinta y uno de la Ley de dieciséis de diciembre de mil novecientos cincuenta y cuatro se añadirá lo siguiente:

“F) La fijación de precios en contratos de arrendamiento, subarriendo, aparcería y cesión de uso, de bienes, negocios y cosas, si la Administración discrepa de los precios figurados en los documentos en que hayan sido formalizados.

G) La estimación de los ingresos procedentes del trabajo personal de los contribuyentes a que se refiere el apartado B) del artículo segundo de esta Ley, cuando estos últimos lo soliciten.”

Impuesto sobre las rentas de Sociedades y entidades jurídicas

Artículo sesenta y nueve.—A partir de la promulgación de esta Ley, la Tarifa tercera de la Contribución sobre las Utilidades de la Riqueza Mobiliaria constituirá un impuesto con sustantividad propia, denominado Impuesto sobre las rentas de Sociedades y entidades jurídicas, abreviadamente, Impuesto sobre Sociedades, que desde dicha fecha se exigirá con arreglo a las normas contenidas en los preceptos reguladores de aquella Contribución, salvo en la parte modificada en la presente Ley, y afectará únicamente a los contribuyentes comprendidos en los siete primeros números de la disposición primera de la Tarifa tercera del artículo cuarto del texto refundido de veintidós de septiembre de mil novecientos veintidós.

Artículo setenta.—Tendrán la consideración de gasto las cantidades que, con cargo a los resultados del ejercicio, entreguen las entidades contribuyentes al Ministerio de Educación Nacional o a los Rectores de Universidades con destino a Centros docentes o de investigación, oficiales, para laboratorios, bibliotecas, talleres o construcciones de escuelas nacionales.

Artículo setenta y uno.—La base liquidable se señalará de acuerdo con lo establecido en la legislación actualmente vigente de dicha Tarifa tercera en cuanto no resulte modificada por esta Ley.

Artículo setenta y dos.—No obstante lo preceptuado en el artículo anterior, la cuota líquida del Impuesto sobre Sociedades no podrá ser inferior a la suma de las que resulten de aplicar a los beneficios de cada actividad industrial o comercial que ejerza la empresa, consideradas separadamente, el tipo de gravamen y las normas señaladas en esta Ley, a efectos de la cuota por beneficios del Impuesto Industrial.

A estos efectos, cuando a una determinada actividad se le aplique el régimen de evaluación global señalado en el artículo cincuenta y siete, al efectuarse el estudio económico allí previsto se computarán también las bases correspondientes a las entidades jurídicas que ejerzan la actividad considerada, bases que posteriormente se asignarán a cada uno de ellos por el procedimiento señalado para la imputación a las personas físicas que ejerzan la misma actividad industrial o mercantil.

Quedan derogadas las disposiciones relativas a la cuota mínima sobre el capital contenidas en el texto refundido de veintidós de septiembre de mil novecientos veintidós y modificaciones posteriores.

Artículo setenta y tres.—Las bases imponibles correspondientes a cada una de las actividades industriales o comerciales señaladas en régimen de evaluación global se computarán por el mismo importe a efectos del Impuesto sobre Sociedades, sin que puedan ser objeto de modificación ni de actuación inspectora ulterior.

Artículo setenta y cuatro.—La escala de gravamen a que se refiere la disposición séptima de la Tarifa III de la vigente Ley de Utilidades se sustituye por el tipo único del treinta por ciento.

Los beneficios de las Cajas Benéficas de Ahorro seguirán tributando al dieciséis por ciento. A los de las sociedades españolas que tengan todos sus negocios en el extranjero se aplicará el tipo del quince por ciento.

Artículo setenta y cinco.—Cuando el Gobierno, con informes del Consejo de Economía Nacional, considere que en el desenvolvimiento de una actividad industrial o mercantil existen características reveladoras de unión de empresas convenios de control o reparto de mercados, y, en definitiva, cualquier otra circunstancia que permita obtener beneficios superiores a los que se lograrían en régimen de libre concurrencia podrá acordar, por Decreto dictado para una actividad determinada la aplicación de un gravamen complementario que no podrá exceder del quince por ciento de la base imponible.

No tendrá aplicación lo dispuesto en el párrafo anterior cuando las circunstancias a que el mismo se refiere provengan de convenios concertados por iniciativa de la Administración.

Impuestos sobre el gasto y el lujo

Artículo setenta y seis.—A partir del primero de enero de mil novecientos cincuenta y ocho todos los conceptos de la actual Contribución de Usos y Consumos quedarán integrados en un nuevo tributo, con la denominación general de "Impuestos sobre el Gasto", rigiéndose por los preceptos vigentes en la actualidad, con las modificaciones resultantes de la presente Ley.

Artículo setenta y siete.—Los impuestos sobre el gasto quedarán ordenados en la siguiente forma:

Grupo primero Impuesto general sobre el gasto.

Grupo segundo Impuesto sobre el lujo

Grupo tercero Impuesto de compensación.

Artículo setenta y ocho.—Se autoriza al Gobierno para acordar, con carácter excepcional y cuando las circunstancias lo aconseja, las reducciones que se consideren oportunas en los actuales tipos de gravamen referentes a los conceptos que se integran en el Impuesto General sobre el Gasto.

También se autoriza con carácter temporal para declarar la exención de los impuestos a que se refiere el artículo setenta y siete sobre determinados minerales y metales cuando se juzgue oportuno a la vista de la coyuntura.

Artículo setenta y nueve.—Se autoriza asimismo al Gobierno para someter a imposición, dentro de los impuestos sobre el lujo, la adquisición o disfrute de bienes superfluos o que represente mero adorno, ostentación o regalo, así como aquellos servicios que tengan el mismo carácter o supongan una comodidad manifiestamente superior a la normal. Los tipos de gravamen que se establezcan, salvo que los actualmente vigentes rebasen esos límites, no podrán exceder del veinte o del dos por ciento del valor determinado o presunto del objeto gravado, según que, respectivamente, se trate de su adquisición o disfrute, ni tampoco del veinte por ciento del precio del servicio.

Estos límites se aplicarán tanto a las nuevas imposiciones como a la elevación de las ya existentes.

Para la determinación de los conceptos que habrán de figurar en este grupo de impuestos, así como para la fijación de las tarifas el Ministro de Hacienda, oídas la Organización Sindical y el Consejo de Economía Nacional, elevará la correspondiente propuesta al Gobierno en el plazo de dos meses siguientes a la publicación de la presente Ley.

Artículo ochenta.—Con independencia de las imposiciones de carácter complementario o de compensación de precios integradas en la antigua Contribución de Usos y Consumos se autoriza al Gobierno para que establezca, modifique o suprima gravámenes de compensación sobre materiales, productos y servicios cuyo coste de producción o precios de venta se beneficien de algún margen de protección de cualquier naturaleza, y para incorporar como ingresos, en los presupuestos generales del Estado, aquellas cargas, tasas o cánones que con el mismo o análogo carácter existen en la actualidad.

En cada uno de los Decretos que se dicten para cumplimiento del párrafo anterior se determinarán expresamente las actividades o ramas industriales afectadas por el tributo, señalando para cada caso la base, tipos imponibles y demás características de la imposición.

Artículo ochenta y uno.—El Ministro de Hacienda, por sí o a instancia de la Organización Sindical, revisará cuantas exenciones o bonificaciones de los Impuestos sobre el Gasto (grupo primero) existan en la actualidad, a virtud de la legislación que rige todos los conceptos integrados en el artículo setenta y seis de la presente Ley o de cualesquiera otras Leyes especiales, a cuyo efecto los beneficiados por ellas deberán instar su rehabilitación, dentro del plazo de treinta días a partir de la publicación de esta Ley ante el Ministro de Hacienda quien, en el término de tres meses, determinará las que hayan de subsistir, fijando al propio tiempo su alcance y condiciones.

Con posterioridad a esta declaración ninguna otra exención o bonificación podrá concederse sino a virtud de Ley, y la extensión y condiciones de las que se otorguen serán desarrolladas, en cada caso, por el Ministro de Hacienda.

Construcciones Metálicas Bagant

TUBOS Y PERFILES DE ACERO LAMINADO EN FRIO



Oficinas y Talleres: Calle Císcar, 16-18

Teléfono núm. 3051

CASTELLÓN DE LA PLANA

LEGISLACIÓN SOCIAL

Concepto de Salario-Base

DD. 29.12.48 (B. O. E. 18.1.49); D. 7.6.49 (BB. OO. 23 y 30); O. 15.6.49 (B. O. 23); D. 17.6.49 (B. O. 6.7.49); D. 23.3.56 (B. O. 27); O. 16.4.56 (B. O. del 21); O. 16.6.56 (B. O. del 26).

Establece nueva definición de salario-base a efectos de aplicación de Seguros y Subsidios Sociales (incluso Accidentes del Trabajo y Montepíos laborales).

“Se considerará salario-base la total remuneración que en forma de salario o haberes perciba el trabajador por los servicios que preste por cuenta y bajo dependencia ajena, bien sea en dinero o en cualquier otra forma” de acuerdo con las enumeraciones que sucintamente se consignan a continuación.

Casa-habitación, Comisiones a viajantes (se suponen excluidas las satisfechas a Agentes Comerciales por su carácter de trabajadores por cuenta propia). Gratificaciones obligatorias. Horas extraordinarias. Manutención, Participación en ingresos (se refiere a camareros por el recargo por servicio sobre las consumiciones). Plus carestía vida reglamentario, Plus trabajos nocturnos, penosos, tóxicos o insalubres. Primas y destajos, Subsidio especial obligatorio de paro cuando su abono se efectúe por conducto o cuenta de la Empresa (no será computable para seguro de accidentes) y los demás ingresos de carácter eventual o extraordinaria establecidos por las Reglamentaciones de Trabajo y que tengan el carácter de complementarios del salario.

Tendrán la misma consideración de salario la indemnización legal o prestación económica que el trabajador perciba por incapacidad temporal (no permanente) consecutiva a accidente de trabajo o enfermedad, y la que por iguales causas reciba en virtud de lo dispuesto en Reglamentaciones de Trabajo.

Salario mínimo computable: 150 ptas. mensuales (O. 16.6.56, B. O. E. del 26).

Aclaraciones al concepto de salario

El D. de 17.6.49 (B. O. E. del 6.7.49) aclara los importes que han de tomarse como base para la cotización por los siguientes conceptos:

Comisiones.—Se deducirán las dietas y gastos de desplazamiento cuando su importe se encuentre englobado en la propia comisión.

Horas extraordinarias.—“Serán computables las trabajadas en cualquier rama de la producción, hasta tanto que su importe alcance el límite máximo de quince por ciento del valor del salario contractual, quedando, en otro caso, libres de apreciación, las excedentes.”

Primas, destajos, etc.—La estimación de estos ingresos se efectuará acumulando al salario mínimo legal solamente el % de incremento garantizado por cada Reglamentación. (A falta de disposición expresa se aplica el general de 25 %.)

No obstante, en el Régimen de Accidentes del Trabajo se computará la totalidad de los ingresos tanto por horas extraordinarias (trabajadas dentro de los límites autorizados) como por primas.

CUOTAS DE SEGUROS SOCIALES

El Decreto de 26.10.1956 (B. O. E. del 30) fijó nuevas cuotas para la cotización por Seguros Sociales unificados.

Aun cuando hasta el momento de entrar en prensa esta Guía no se ha realizado la revisión anunciada, en previsión de que esto se efectúe durante el presente ejercicio, dejamos en el cuadro de cuotas que sigue suficiente espacio para anotar las nuevas que se fijen.

Ver D. 26-10-56 (B. O. E. del 30)	Desde 11-1-56			Desde.....		
	Emp.	Trab.	TOTAL	Emp.	Trab.	TOTAL
Conceptos:	%	%	%	%	%	%
Subsidio familiar	4	1	5			
Seguro Vejez, Invalidez.....	3	1	4			
Seguro Enfermedad.....	5	2	7			
Cuota Sindical.....	1,5	0,3	1,8			
Formación Profesional.....	1	0,2	1,2			
Cuota Total....	14,5	4,5	19			
Mutualidad.....	—	—	—			
Total Cuotas....	—	—	—			

(Las Empresas estatales y paraestatales cotizarán otro 0,50 % destinado a formación profesional en virtud de la Ley de 20.7.1955.)

Los trabajadores cuyos ingresos excedan de 40.000 ptas. anuales quedan excluidos de los seguros de Enfermedad y de Vejez. Para determinar este límite se computará exclusivamente la retribución fijada en las tablas de salarios de las respectivas Reglamentaciones.

SUBSIDIO FAMILIAR

(Ver D. 2.9.55, B. O. E. del 16.10.55)

Proporciona a los trabajadores por cuenta ajena un auxilio económico en relación con el número de hijos menores de catorce años que vivan a su cargo; pensiones a viudas y huérfanos, préstamos a la nupcialidad, de 3.000 ptas. en número ilimitado, etcétera.

ESCALA SUBSIDIO FAMILIAR			PENSION MENSUAL		
Núm. de hijos	Mensual Ptas.	Diarias Ptas.	Viuda con hijos o nietos	Huérfanos	Pesetas
2	60	2,40	Sin	1	40
3	90	3,60	Con 1	2	70
4	130	5,20	» 2	3	100
5	175	7,—	» 3	4	130
6	250	10,—	» 4	5	160
7	350	14,—	» 5	6	200
8	475	19,—	» 6	7	250
9	630	25,20	» 7	8	350
10	1200	48,—	» 8	9	500
11	2500	100,—			
12	4500	180,—	Por cada uno más		200

Por cada hijo o asimilado a éstos que exceda de doce, se adicionará en tres mil pesetas el subsidio mensual, y en la proporción correspondiente el diario.

Viudos sin hijos.—Se pagará durante dos años. Huérfanos.—Percibirán subsidio los menores de 14 años y los inválidos absolutos desde antes de dicha edad.

(Véase página 41 aumentos Familias Numerosas)

SEGURO DE VEJEZ E INVALIDEZ

D. 29.12.48 (B. O. E. 18.1.49). El D-L. 2.9.55 (B. O. E. 23.10) modifica las cuotas y pensiones.

PENSION MENSUAL Clase de Trabajadores	Pensionistas	
	Nuevos	Antiguos
De la Rama General CON pensión Mutualidades o Montepíos, pescadores y autónomos Rama Agropecuaria	Ptas. 250	Ptas. 225
De la Rama General SIN pensión Mutualidades o Montepíos y de la Rama Agropecuaria	400	300

Viudas de 65 años (de trabajadores fallecidos a partir de 1.1.1956), 50 % pensión si, a su vez, no son pensionistas de Vejez.

SEGURO DE ENFERMEDAD

Son fines del Seguro Obligatorio de Enfermedad: la prestación de asistencia sanitaria gratuita (médica y farmacéutica) en los casos de enfermedad y maternidad; la indemnización económica (50 % del salario base), etcétera.

SEGURO DE PARO TECNOLÓGICO

(D. 16.6.1954, B. O. E. del 25.7.1954)

La Caja Nacional del Seguro de Paro Tecnológico concede subsidios del 75 % del salario base más la parte proporcional de Plus Familiar a los trabajadores fijos cuyo cese al servicio de empresa no agrícola haya sido autorizado por haberse introducido mejoras de carácter técnico que incrementen su productividad.

El subsidio se percibirá como máximo durante doce mensualidades consecutivas, es incompatible con todo trabajo y cesará en caso de renuncia al empleo ofrecido por la Oficina de Colocación.

MUTUALIDADES LABORALES

Las OO. MM. de 20.10.56 (B. O. E. del 3.11) introducen importantes modificaciones que resumimos a continuación:

Revalorización de pensiones.—Tanto las presentes como las futuras serán revalorizadas en un % de su importe consistente en un número de unidades igual al número de meses anteriores al 1.5.1956 que se hayan computado para determinar el salario regulador (máximo, 24 meses = 24 %). Ej.: Salario regulador desde 1.1.55 a 31.12.56 = 24 meses = 16 anteriores + 8 posteriores = 16 % de revalorización. Pensión normal supuesta, 70 %; revalorización, 16 % de 70 = 11,20 %; pensión total = 81,20 %.

Además, las de jubilación e invalidez causadas con posterioridad al 1.11.56 serán incrementadas en un 10 % de su importe por la esposa y por cada hijo computable. Ej.: Pensión total anterior, 81,20 %; esposa + 1 hijo = 20 % de 81,20 = 16,24 %; pensión total = 97,44 %. Pensión mínima por invalidez = 80 %.

Invalidez para la profesión habitual.—Se crea para mutualistas de 50 años cumplidos con pensión = a la de jubilación a los 60 años.

Larga enfermedad.—Se amplía a 5 años el plazo para percibir prestaciones.

Orfandad.—La pensión por cada beneficiario se fija en un 15 %, con un mínimo de 150 pesetas.

Las demás prestaciones continúan igual.

PLUS FAMILIAR

OO. de 29.3.46, 16.10.52, 24.1.56 y D. 2.2.56 BB. OO. 30.3.46, 18.10.52, 31.1.56 y 5.3.56

Están excluidos los trabajos de carácter familiar, amistoso, doméstico y a domicilio; las funciones de alta dirección (empresarios, socios, consejeros y cargos semejantes; los trabajadores agrícolas, forestales, pecuarios y aquellas actividades en las cuales la mayoría del personal trabaja exclusivamente "a la parte", alto personal artístico y los excluidos taxativamente por reglamentaciones especiales.

Fondo del Plus.—Se dotará con el % que establezca la respectiva reglamentación de Trabajo sobre todos los salarios y haberes tanto obligatorios como voluntarios satisfechos al personal no excluido.

Derecho a "punto".—Tienen derecho los casados, viudos y quienes tengan a su cargo ascendientes o hermanos que vivan en su compañía con 6 meses de antelación. Como ascendientes varones se computan solamente los que tengan cumplidos los 60 años o incapacitados para el trabajo; y por lo que se refiere a hermanos, que sean huérfanos de padre (o éste tenga más de 60 años o se halle incapacitado para el trabajo) y menores de 14 años o impedidos para toda actividad si exceden de dicha edad.

Cada ascendiente o hermano computable tendrá la consideración de hijo cuando el trabajador perciba los 5 puntos por matrimonio. Si no tiene derecho a estos 5 puntos se computarán 3 puntos por el primer familiar y 1 punto por cada familiar más.

Compatibilidad con pensiones.—La asignación de puntos es compatible con las pensiones que cobren los ascendientes o hermanos computables, cualquiera que sea su cuantía.

(Res. D. G. Trabajo 31.3.54, B. O. E. 10.4.54.)

Valor máximo del punto.—La O. M. de 16.10.52 (B. O. E. del 18) suprimió la limitación del valor máximo del punto.

Distribución de "puntos"

	Puntos
Casado sin hijos computables	5
Viudo sin hijos computables	3
Casados o Viudos:	
Con 1 hijo	6
» 2 hijos	7
» 3 »	8
» 4 »	10
» 5 »	13
» 6 »	16
» 7 »	19
» 8 »	22
» 9 »	25
» 10 »	30
Por cada hijo que exceda de 10	5

Se computan los hijos legítimos, legítimos o adoptivos menores de 23 años que no cobren retribución y los incapacitados absolutos.

Se computan los aprendices hasta que cumplan los 18 años. Si la mujer trabaja también, se cobrarán solamente los puntos correspondientes a los hijos, debiendo cobrarlos el marido

Este Plus no se computará para la liquidación de cuotas de los Seguros y Subsidios sociales, pero se considerará como remuneración eventual a los efectos de liquidación de la Tarifa I de Utilidades al personal sujeto a este impuesto.

FAMILIAS NUMEROSAS

(Ley 13.12.43. Reglamento 31.3.44)

Las familias numerosas se clasifican en tres categorías:

1.^a De 4 a 7 hijos; 2.^a de más de 7 hijos; Categoría de honor: De 12 ó más hijos, aunque alguno de éstos haya rebasado el límite de 18 años de edad, siempre que exista 4 ó más hijos en el hogar paterno. (A los efectos de concesión de beneficios se les considerará como de 2.^a categoría.)

Beneficios de educación.—Bonificación del 50 % en los derechos de matrícula, examen, título, prácticas, etc., para las de 1.^a categoría y exención total para las de 2.^a.

Beneficios fiscales.—(D. L. 7.12.51, B. O. E. del 15).—Concede exenciones y bonificaciones de Utilidades Tarifa I a las rentas fijas de trabajo (se excluyen las eventuales) en la forma siguiente:

1.^a Categoría.—Hasta 40.000 ptas., exención. Más de 40.000 hasta 125.000, reducción del 50 % del total que correspondería normalmente.

2.^a Categoría.—Hasta 125.000 ptas., exención.

Categoría de Honor.—Siempre exención total.

Acumulando los ingresos del cónyuge, los límites serán de 60.000 y 150.000 ptas. en vez de 40.000 y 125.000, respectivamente.

No se concederá ningún beneficio fiscal a los de 1.^a y 2.^a cuyas rentas de trabajo excedan de 125.000 ó de 150.000 si son acumuladas.

Subsidio familiar.—Aumento de pensiones. 10 % para las de 1.^a categoría y 20 % para las de 2.^a.

Viajes.—Reducción del 20 % para las de 1.^a categoría y 40 % para las de 2.^a, para cualquier clase de billetes y vehículos (excepto transportes urbanos, suburbanos, taxis y líneas aéreas).

CALENDARIO DEL CONTRIBUYENTE PARA 1958

Ultimo día para declaración, liquidación o pago de:	Enero	Febrero	Marzo	Abril	Mayo	Junio	Julio	Agosto	Septiembre	Octubre	Noviembre	Diciembre
Contribución Territorial (Rústica y Urbana)			10			10			10			10
Contribución Industrial (recib. trimestrales).			10			10			10			10
Epígrafe 1088 (Contratistas de Obras) . .			31									
Cánon en superficie de Minas (en caso de falta de pago caduca automáticamente la concesión)												31
Contribución de Utilidades:												
Tarifa I: (sueldos, comisiones, etc.) . . .	15			15		15			15			
Tarifa I: Profesiones libres (ingresos año anterior)			31									
Tarifa III: Empresas individuales				30								
Tarifa III: Sociedades (ejercicios cerrados en 31-12)						30						
Contribución General sobre la renta				30								
Usos y Consumos:												
Epígrafes generales	31			30		31			31			
Impuesto Transportes (no concertados) . .	31			30		31			31			
Impuesto de Concursos			31			30			30			31
Consumos Lujo no concertados (Aytos) . .	15	15	15	15	14	14	15	14	15	15	15	15
Seguros Sociales, Cuota Sindical y Mutualidades Laborales (D. 20-2-1953)	31	28	31	30	31	30	31	30	30	31	29	31

Los ingresos pueden realizarse en el I. N. P., en Casas de Ahorro o en Bancos



Sindicato Vertical de Ganadería

Grupo Provincial de Apicultores

SERVICIO COMERCIAL DE MIELES Y JALEA



Exquisitas mieles cosechadas por más
de doscientos afiliados



FLOR DE AZAHAR - FLOR DE ROMERO - FLORES VARIADAS



Exportación y ventas al por mayor



PARA INFORMES :

PLAZA MARIA AGUSTINA, 3 (Casa Sindical) - Teléfono 1594

CASTELLON DE LA PLANA

INDICE

ITINERARIOS TURISTICOS

Desierto de las Palmas	Página	53
Ruta Montañosa (Castellón, Villafranca, Morella, San Mateo y Castellón)	»	59
Castellón-Benifasar	»	81
Castellón, Lucena, Argelita y Castellón	»	95
Entre el Palancia y el Mijares	»	103
San Juan de Peñagolosa	»	111
Litoral Sur	»	115
Panorámica Provincial	»	119

EXPORTACIÓN DE FRUTAS

IMPORTADO DE ESPAÑA


R. de E. n.º 1687



Perisa

CALLE PRIM, 30 al 38
TELÉFONO N.º 1429
TELEGRAMAS: PERISA

CARTONAJES SUÑER - ALCIRA



Dulce MEMBRILLO

Peris Agost Hnos.


C. PRIM, 40

CASTELLON

ITINERARIOS
TURÍSTICOS



Sellés



ITINERARIOS TURÍSTICOS

PASARON los tiempos en que ver turistas eran sorprendentes hechos esporádicos. La legión turística que en la era actual recorre nuestras rutas nos ha familiarizado con ellos como masa y también se hizo familiar a nuestros oídos la cadencia de sus diferentes idiomas. El turismo dejó de ser un simple fenómeno sentimental, para convertirse en una magnífica fuente de divisas que contribuye, en notable grado, a equilibrar la balanza del comercio exterior. Este aspecto nos ha movido a insertar el presente capítulo en la GUÍA COMERCIAL E INDUSTRIAL de nuestra Provincia.

Son muchas las bellezas que atesora Castellón de la Plana entre sus rugosidades y también en la parte llana próxima al mar. Tantas, que no pueden incluirse todas en los seis itinerarios que hemos trazado, aunque ellos nos den una idea bastante completa, del territorio castellonense.

Nuestros recorridos turísticos adoptan un sistema radial que tiene como centro la Capital; sin que signifique preferencia alguna, el orden expositivo.

Vuelve la página lector y echa mano de tu mejor fantasía, dispuesto a iniciar los recorridos literarios tan suscita como cariñosamente escritos para insertar a continuación, alguno de los cuales fueron recogidos en la revista "Hije", y ahora vienen ordenados y corregidos.



Caja General de Ahorro y Monte de Piedad de Castellón

ENTIDAD BENÉFICO-SOCIAL FUNDADA EN 1900

Operaciones que realiza

Imposiciones en Libretas Ordinarias y Libretas de Nacimiento con interés del 2 % anual. Imposiciones a plazo fijo al 3 % y cuenta corriente al 1 %.

Préstamos con garantía hipotecaria, con garantía personal y con garantía prendaria; Cuenta de Crédito.

Servicio de Huchas

Servicio de intercambios para operar en las distintas Cajas de Ahorro de España

Depósito de Valores y cobro de cupones

SUCURSALES EN:

ALCALÁ DE CHIVERT, ALMAZORA, ALMENARA, BECHI, BENICARLÓ, BURRIANA, CABANES, GRAO DE CASTELLÓN, MORELLA, NULES, ONDA, VALL DE UXÓ y VINAROS.

PROXIMA APERTURA EN ALCORA Y TORREBLANCA

Los beneficios que obtiene esta Caja, se destinan íntegros a incrementar los fondos de reserva y a realizar obras sociales.

ITINERARIO N.º 1

DESIERTO DE LAS PALMAS

Castellón de la Plana

TELEFONO NÚM. 125
Aparatos Correas y Bidasas, S.A.
Calle Pinar, 10

JUAN ADELL MARQUENZI

FABRICA DE HILADOS Y TEJIDOS



TELEFONO NÚM. 125
Calle Pinar, 10
BARCELONA

TELEFONO NÚM. 125
Calle Pinar, 10
CASTELLON

IMPORTADORES DEL BANDO
Aparatos de Soldadura Autógena y Láser
Pensilero y Modulares
Calle Pinar, 10


CORREAS GOMAS Y AMIANTOS
Aparatos de Soldadura Autógena y Láser
Pensilero y Modulares
Calle Pinar, 10

FARO INDUSTRIAL

CASTELLÓN
TELEFONO NÚM. 125
Calle Pinar, 10

Fábrica de Conservas Vegetales y Dulce de Membrillo

EXPORTACION DE AGRIOS



Mas S. L.

Dirección Telegráfica: «MAGDALA».
Apartado Correos, 122 - Calle Prim, 10
TELÉFONO NÚM. 1425

Castellón de la Plana

JUAN ADELL MARQUÉS, S.L.

FABRICA DE HILADOS Y TEJIDOS



OFICINA Y FÁBRICA:
Marqués de la Ensenada, 8 - A
TELÉFONO 2139 — CASTELLON

ALMACÉN:
Calle Aragón, 349
TELÉF. 371449 — BARCELONA

CORREAS GOMAS Y AMIANTOS

Accesorios Industriales, Minas y Bodegas
Accesorios del Automóvil

— IMPORTADORES DEL RAMO

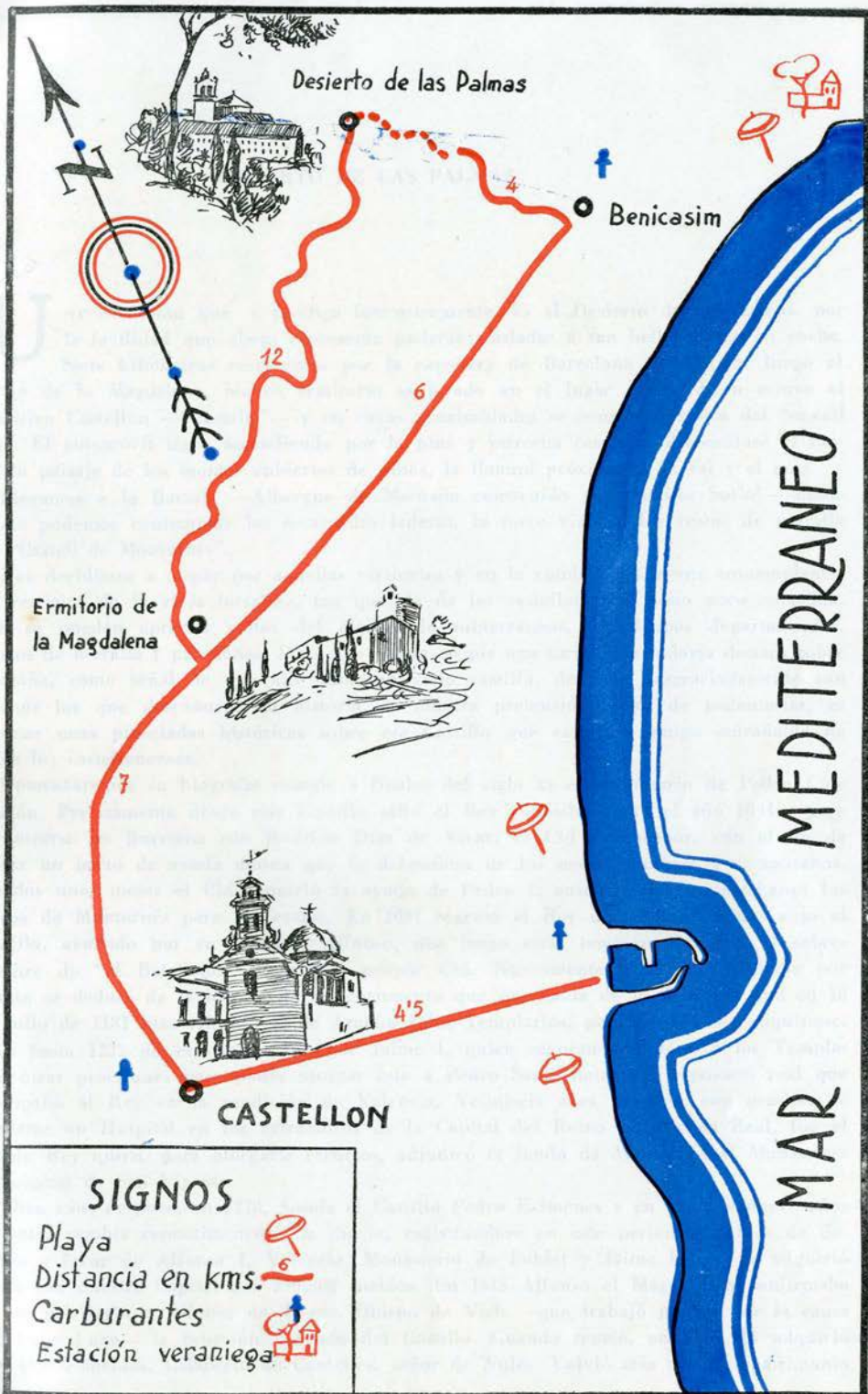
Aparatos de Soldadura Autógena y Eléctrica
Ferretería y Maquinaria

FARO INDUSTRIAL

General Mola, 3 y 12
José Antonio, 4

SUFISA

Teléfono núm. 1519
CASTELLÓN



DESIERTO DE LAS PALMAS

UNA excursión que se prodiga fantásticamente, es al Desierto de las Palmas, por la facilidad que ahora representa poderse trasladar a tan bello paraje en coche. Siete kilómetros recorremos por la carretera de Barcelona para tomar luego el desvío de la Magdalena, blanco ermitorio enclavado en el lugar donde dicen estuvo el primitivo Castellón —“Castalia”— y en cuyas proximidades se conservan restos del “castell vell”. El automóvil sigue ascendiendo por la pina y estrecha carretera divisándose el fantástico paisaje de los montes cubiertos de pinos, la llanura próxima al litoral y el mar.

Llegamos a la Bariola —Albergue de Montaña construido por Auxilio Social— desde donde podemos contemplar las escarpadas laderas, la torre vieja y los restos de muralla del “Castell de Montornés”.

Nos decidimos a trepar por aquellas vertientes y en la cumbre del monte contemplamos los vestigios de la vieja fortaleza, tan querida de los castellonenses como poco conocida. Aún se pueden apreciar restos del algibe, de subterráneos, de algunos departamentos, lienzos de muralla y paredones. Pero sólo queda en pie una torre, que todavía destaca sobre montaña, como señal de que allí hubo un viejo castillo, del que desgraciadamente son muchos los que desconocen su historia. Y nuestra pretensión, libre de pedanterías, es plasmar unas pinceladas históricas sobre ese Castillo que es como amigo entrañable de todos los castellonenses.

Comenzaremos su biografía cuando a finales del siglo XI era tributario de Pedro I de Aragón. Precisamente desde este Castillo salió el Rey —posiblemente el año 1094— para encontrarse en Burriana con Rodrigo Díaz de Vivar, el Cid Campeador, con el fin de firmar un pacto de ayuda mutua que le defendiera de los moros oscenses y zaragozanos. Pasados unos meses el Cid requirió la ayuda de Pedro I, ausencia que aprovecharon los moros de Montornés para sublevarse. En 1097 regresó el Rey de Aragón y puso sitio al Castillo, ayudado por su hermano Alfonso, que luego sería también Rey con el sobrenombre de “el Batallador” y por el propio Cid. Nuevamente debió de perderse por cuanto se deduce de la lectura de un documento que nos habla de la donación que en 18 de julio de 1181 hizo Alfonso II de Aragón a los Templarios, para cuando se conquistase. Pero hasta 1233 no es conquistado por Jaime I, quien seguramente donó a los Templarios otras posesiones para poder otorgar ésta a Pedro Sanz, notario y repostero real que acompañó al Rey en la rendición de Valencia. Veintiséis años después, con ocasión de fundarse un Hospital en los extramuros de la Capital del Reino por Orden Real, fue el propio Rey quien, para otorgarle recursos, adjudicó el fondo de Montornés al Monasterio y Hospital de San Vicente.

Diez años después, en 1278, poseía el Castillo Pedro Eximenes y en los diecinueve años restantes cambia repentinamente de dueño, registrándose en este período cambios de dominio a favor de Alfonso I, Valencia, Monasterio de Poblet y Jaime II que lo adquirió junto con nuestra Capital por 290.000 sueldos. En 1415 Alfonso el Magnánimo confirmaba en un privilegio a Alfonso de Thous, Obispo de Vich —que trabajó mucho por la causa del Papa Luna— la posesión y feudo del Castillo. Cuando murió, en 1420, lo adquirió por 46.000 sueldos, Gilaberto de Centelles, señor de Nules. Volvió más tarde al patrimonio

real y en 1467, el rey Juan II, para premiar los servicios del Consejero Juan Pagés, otorgó a su nombre privilegio de donación. Aquí se rompe el hilo de los antecedentes.

Las tierras que dependían de Montornés ocupaban los actuales términos territoriales de los castillos de Miravet, Villafamés, Borriol y Fadrell.

Mon-Tornés, parece ser derivado de monte de las "tornas", vocablo éste que se aplica a montes caracterizados por excavaciones naturales y no cabe duda que en estos parajes se ven angostos y profundos barrancos con excavaciones naturales y hundimientos. Dejamos esta atalaya subyugados por la maravilla del paisaje y retornamos a la carretera que nos conducirá al nuevo Monasterio. Antes divisamos las ruinas del viejo convento sobre las cuales cae el sol recamando de oro sus muros.

Permíteme transcribir, lector, una impresión evocadora y apasionada que conservo de mis años mozos.

"Silencio solemne y profundo, sólo, de vez en cuando, turbado por nuestras voces, o por el piar de los pajarillos, que con sus lenguas de cristal saludaban la llegada del alba.

Caminos retorcidos y umbriosos que conducían hacia el nuevo convento, con pequeños oratorios alternados en sus márgenes recordándonos los sufrimientos de Cristo camino del Gólgota. Blancas ermitas salpicando el paisaje.

Una campanita se balanceaba rítmicamente en su espadaña y veía sobre la paz del lugar un son de plata. Parecía como si quisiera volar hacia arriba, hacia el glorioso azul del cielo.

Un amplio andén conducía hasta la puerta del convento. Los cipreses que lo bordeaban, erguidos y serenos cabeceando solemnes en la suave brisa del amanecer, como vigías permanentes.

La capilla alumbrada por velas y cirios, recogía el rezo de los oficios matutinos. La comunidad entera acompañaba al oficiante, entonando salmos y jaculatorias; dulce plegaria de amor en los umbrales del nuevo día.


En el confín del valle se oía el jadeo de la locomotora arrastrando el tren por entre los viñedos que nacen en la misma orilla del Mediterráneo; y allá, al fondo, en el horizonte, entre nieblas, las islas Columbretes semejaban grandes cetáceos en reposo."

Desde el valle hasta la crestería montañosa, los pinos tienden una hermosa alfombra de verdor, como entonces. Menos tupida quizás. Casi todo sigue igual. Las ermitas salpican el monte con su blancura; las ruinas del viejo convento no quieren dejarse vencer por el tiempo; el Mediterráneo, sigue besando los bordes de los viñedos y acunando a las Columbretes; el tren sigue, incansable, cruzando el valle; canta la campanita y los monjes siguen ofreciendo sus sacrificios y oraciones a Dios por la salvación de los pecadores...


Mas aquel silencio de ayer, solemne y profundo, sólo interrumpido, por el canto puro y argentino de los pájaros y el silbar de la brisa, se rompe hoy, frecuentemente, por el tripidar de los potentes motores de modernos autobuses, que trasladan a muchos excursionistas deseosos de visitar estos bellísimos parajes. Pero esto, que puede ser motivo de queja o desilusión para los extremadamente puritanos, debe ser causa de alegría, puesto que este progreso hace posible que sean muchos quienes gocen de las bellezas que Dios puso en este rincón. Porque, además, una vez llegados los excursionistas, callan los motores, la gente se distribuye por entre el bosque, vuelve el silencio y nada impide, si uno quiere, la mística meditación y la romántica contemplación de tanta belleza.

Este terreno pertenece, en su casi totalidad, al período triásico, con subsuelo de rodano o arenisca que lleva superpuesto elemento calizo. De su agreste orografía podemos destacar la cumbre más famosa denominada Monte Bartolo, a 728 metros sobre el nivel del mar, punto que eligen sólo los excursionistas de mayor vitalidad, puesto que fatigosa resulta la ascensión hasta al eminencia. En lo más alto de esta cima existe una pequeña ermita y junto a ella hubo una Cruz monumental que se erigió para conmemorar el

CASTELLON
DE LA
PLANA



Fachada principal de la
Iglesia Arciprestal de
Santa Maria.



Puerta principal del
Mercado Central.



El puerto.

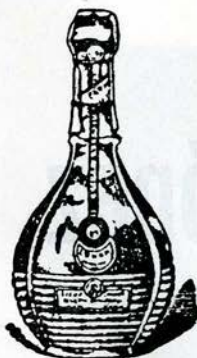
comienzo del actual siglo. No tuvo más que 34 años de duración, porque en el año 1936, los enemigos de la religión y de la patria la destruyeron.

Existen diseminadas por entre el bosque innumerables ermitas que son meta del excursionista, por ser lugar codiciado para el descanso. Algunas de ellas, como la de San José, tiene próximo un manantial; también se encuentran fuentes en otros lugares de aquel paraje paradisiaco; una de ellas, quizás la más abundantes y famosa es la de la "teula"; a ella acude mucha gente a pesar de que está algo más distante, pero nos ofrece la emoción indescriptible de pasar ante las ruinas del antiguo Convento. Este primitivo Monasterio fue inaugurado el 27 de agosto de 1796. El 11 de septiembre de 1691, el Arzobispo de Valencia, Reverendísimo Doctor D. Tomás de Rocaverti, concedió la oportuna licencia para fundar el Monasterio del Desierto de las Palmas con el producto de los bienes que para tal objeto destinó D. Miguel Juan Zaidía. No se sabe a ciencia cierta cuales fueron las causas de su destrucción aunque la opinión más generalizada lo atribuye a un terremoto. Destruído éste, se edificó más arriba el actual, que también tiene su historia y dentro de ella se destacan tres fechas memorables. En 1812, los franceses se apoderaron de los bienes del Convento. En 1834, al afligido Castellón, azotado por el cólera, prestaron gran auxilio moral y material los frailes Carmelitas del Desierto. En el año 1835, el Ayuntamiento de la Capital, por efecto de éste y otros favores recibidos, suplicó al Gobierno y consiguió, cuando la supresión de conventos, que se respetase el de esta bienhechora Comunidad.

También existen algunas leyendas, de las cuales, por quedar constancia corpórea en aquel paraje, dentro de diminutas capillitas y que podrá conocer directamente el viajero no hacemos mención, para que sea este silencio un atractivo, un acicate más, para visitar un paraje que sólo en contados lugares del mundo puede encontrarse igual.

Licor Carmelitano

FÁBRICA DE LICORES Y BODEGAS DE VINO



MARCA REGISTRADA

Fabricado por los PP. Carmelitas Descalzos del
Monasterio del Desierto de las Palmas

BENICASIM (CASTELLON)

TELÉFONO 23

Licor
Crema de café
Anís
Coñac
Moscatel
Vino de Misa

HOTEL
RESTAURANTE



VORAMAR

PLAYA DE BENICASIM

Hotel Las Palmas

Teléfono 14

BENICASIM (CASTELLON)



Damián Mangrané Aragonés

Viguetas Pretensadas
“CASTILLA”

CONCESIONARIO PARA LAS PROVINCIAS DE **CASTELLON** Y **TERUEL**

Carretera de Alcora, 15
Teléfono núm. 3576

Castellón de la Plana

CASA FUNDADA EN 1892

“SAN FRANCISCO”

NOMBRE REGISTRADO

FÁBRICAS DE MOSAICOS HIDRÁULICOS
Y MÁRMOLÉS ARTIFICIALES

José R. López López

SUCESOR DE
SEVERINO DOLS

FÁBRICA Y DESPACHO:
Félix Breva, 11 — Teléfono 1755

CASTELLON

FÁBRICA EN ALMAZORA:
San Jaime, 24 — Teléfono 38



La Patrona de los castellonenses:
Santa María Virgen del Lidón



Procesión en el ermitorio del Lidón



La «Lledonera» sale de su templo.

(Fotos Badcl)



A la derecha, entre naranjales, queda la ermita de «San Roc», como un obligado alto en el camino de la romería «madelenera».



El ermitorio de la Magdalena reluce al sol junto a los restos del primitivo Castellón. Foto (G. P.)



Al fondo las imponentes Agujas de Santa Agueda. En la vaguada las ruinas del viejo convento carmelitano. Los pinos se anuncian populosos tras el fotógrafo. El Convento nuevo está cerca. Esto es, el Desierto de las Palmas. (Foto Comas)

ITINERARIO N.º II

RUTA MONTAÑOSA



CASTELLON
TELÉFONO 1739
JOSE RAMON TORRENT

LA MEJOR COCINA PASADIZA
Todos los días Menúes fríos
Cerveza y los mejores vinos
Castellón de la Plana - CASTELLON

MOTOCULTORES "ARVUS"
JUAN VENTURA PERIS
Avda. Pavia nº 8 - Tel. 3768
CASTELLON

ALMACEN DE PIÑOS, CALLE HISTORIADOR VICIANA, 2 - TELÉFONO 3561
SERVICIO INDUSTRIALIZACION PRODUCTOS LÁCTEOS
CO. VA. CO.
CASTELLON



Café... Café...
Café...

CERVEZA — APERITIVOS
LICORES — HELADOS



KIOSCO
Plaza de la Paz

JOSE RAMON TORRENT

TELÉFONO 1739

CASTELLON

MOTOCULTORES "ARVUS"

JUAN VENTURA PERIS
Avdo. Pérez Galdós, 8 Teléf. 3768
CASTELLON

Bar Montesinos

LA MEJOR COCINA PARA TAPAS
Todos los días Mariscos frescos
Cerveza de las mejores marcas
Enmedio, 42 Tel. 1727 CASTELLON

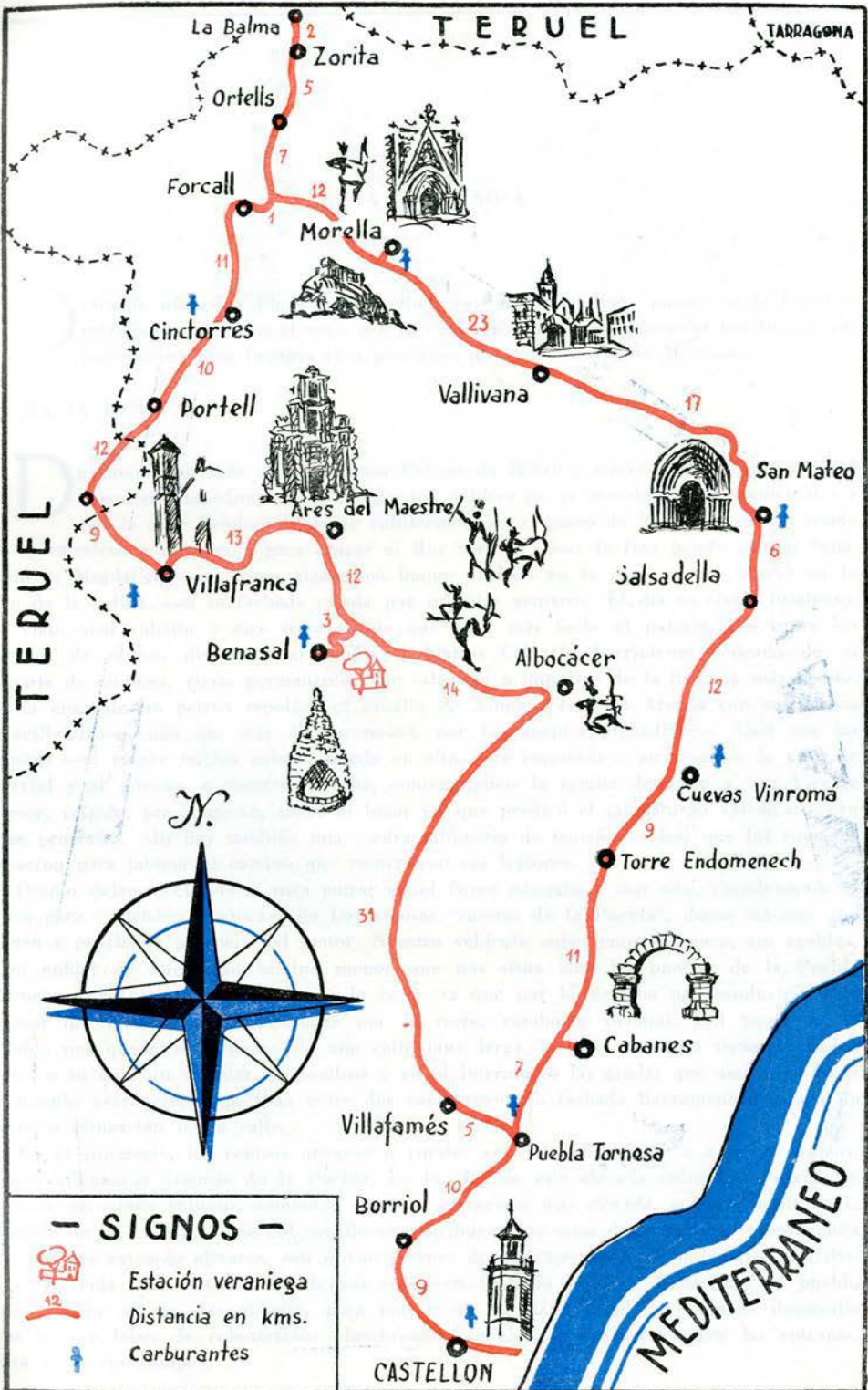
Cooperativa de Vaqueros y Ganaderos en General

ALMACEN DE PIENSOS, CALLE HISTORIADOR VICIANA, 5 - TELEFONO 3561

SERVICIO INDUSTRIALIZACIÓN PRODUCTOS LÁCTEOS

CALLE FOLA, 40
TELEF. 3342

CO. VA. CASTELLÓN



RUTA MONTAÑOSA

DESDE la ubérrima Plana de Castellón, con el pensamiento puesto en la fortaleza morellana, iniciamos el viaje por su comarca, para luego descender por tierras que pertenecieron en luengos años pretéritos al Gran Maestre de Montesa.

I. HACIA BENASAL

DEJANDO a un lado el maravilloso Parque de Ribalta, atravesamos el paso a nivel —molesto impedimento cuya supresión debiera ser primerísima tarea municipal— y por la calle Teodoro Llorente enfilaremos por el paseo de Morella —primer tramo de la carretera a recorrer— para cruzar el Río Seco y atacar la fina pendiente del Sanatorio la Magdalena, que como gigantesco buque anclado en la roca, se nos ofrece en lo alto de la colina, con su fachada calada por infinitas ventanas. El día es claro, luminoso, de cielo azul cobalto y aire transparente que hace más bello el paisaje. Por entre los campos de olivos, divisamos al fondo el blanco Calvario borriolense rodeado de su cohorte de cipreses, vigías permanentes que cabecean a impulsos de la brisa, y más hondo, en la cima de un petreo espolón, el castillo de Ximén Pérez de Arenós con sus muros amarilloterroso cada día más desmoronados, por los agentes atmosféricos. Casi por las afueras —el mayor núcleo urbano queda en alto a la izquierda— atravesamos la villa de Borriol y al minuto, a nuestra derecha, contemplamos la ermita dedicada a San Vicente Ferrer, erigida, precisamente, sobre el lugar en que predicó el taumaturgo valenciano con gran provecho. Allí hay también una piedra milenaria de tamaño colosal que los romanos pusieron para jalonar el camino que recorrieran sus legiones.

Pronto dejamos el asfalto para entrar en el firme adoquín y con ello, abandonamos el llano para comenzar el ascenso de las famosas “cuestas de la Puebla”, duros zig-zags que ponen a prueba la potencia del motor. Nuestro vehículo sube lento y seguro, sin agobios, para enfilarse de nuevo un camino menor que nos sitúa ante las puertas de la Puebla Tornesa, lugar en el que olvidamos la carretera que por la derecha nos conduciría a la capital del Maestrazgo, para enfilarse por lo recto, rumbo a Benasal. Del paso por la Puebla nos queda el recuerdo de una calle muy larga, a cuyo principio tiene un típico pozo, a su final un surtidor de gasolina y en el intermedio las gradas que ascienden hasta el templo parroquial empotrado entre dos casas y con la fachada ligeramente retirada de la recta alineación de la calle.

En el itinerario, los centros urbanos o rurales van jalonando la ruta a cortos tramos. Cinco kilómetros después de la Puebla, en lo alto de una elevada colina, se yergue un castillo, en estado ruinoso, dominado por otra eminencia más elevada, a la izquierda de la Rambla de la Viuda. Al pie del castillo se distribuyen las casas de Villafamés y bordeando la carretera extensós olivares, con olivos jóvenes de piel tersa y otros milenarios de filástica retorcida que extiende sus brazos como en hastiado bostezo. Rebasamos el pueblo en apretado zig-zag descendente, para entrar en un llano donde el hombre desarrolla una intensa labor de colonización alumbrando caudales, que discurren por las entrañas, para regar sus campos.

Muy pronto alcanzamos el caserío de La Barona, dependiente de Villafamés y luego, otros caseríos, cuales son la "Pelechaneta", "Els Ibarsos" y "Rosildos", que congregan núcleos de población allí ubicados para estar más próximos a la riqueza oleícola y viticultura predominantes en la zona. Siempre funcionan las prensas —salvo en los años malos—, pues, cuando no cuele el rubio mosto, mana el también rubio y más denso caudal del aceite que anticipadamente nos anuncian espartines secándose al sol.

Tras cruzar esta zona salpicada de casitas aisladas en el campo llegamos ante el Santuario que Albocácer dedicó a San Pablo, cuando el Apóstol se apareció a unos tullidos y purificó las contaminadas aguas embalsadas. El Santuario es grandioso y sus edificaciones, con soportales, forman una plaza grande poblada de árboles, con un pozo frente a la puerta del ermitorio. Placentero es el lugar y muy atractivo en verano. Los cipreses que, abundosos, elevan sus vértices al cielo, contribuyen a darle un carácter austero y místico de contemplación y vida interior, muy apropiado para el reposo de quienes, forzados por el ritmo que impone la vida moderna, necesitan relajar sus nervios en constante tensión. Olvidemos los cantos de sirena que, flotando al viento, nos retienen en este codiciado lugar y sigamos en pos de nuestra meta.

II. ALBOCACER

NO EXCEDERÁ de los dos kilómetros la distancia que separa a "San Pau" de Albocácer, cabecera de partido judicial, villa populosa de dilatado perímetro y centro de comunicaciones comarcal, emplazada en un extenso entrellano.

Conquistado este territorio del poder de los moros por el rey D. Jaime I de Aragón, el día 25 de enero del año 1237, hizo donación a D. Blasco de Alagón de todo aquel terreno, y éste lo dio a poblar al caballero D. Juan de Brusca, señor de Pauls de Cataluña; dióselo para establecer en él 30 pobladores, según los fueros, usos y costumbres de Zaragoza, como consta en la carta de población que se halla en su archivo y en el de Montesa.


Dentro del casco urbano encontramos peculiaridades notables entre las que podemos citar las ruinas que detrás del templo parroquial nos recuerdan el castillo construido por los Templarios en 1294, y con él largas y brillantes páginas de historia. En la fachada figuraba un escudo del Gran Maestre de la Orden, esculpido en piedra y sobre la puerta otro, de Fray Jerónimo Pardo de la Costa que lo reedificó en 1586, siendo Comendador Mayor de la Orden de Montesa; otra, puede ser la ermita de San Juan.

La actual ermita de San Juan, fue en tiempos primitivos la iglesia del pueblo y estaba dedicada a los Santos Juanes. En los tiempos actuales sólo se abre una vez al año por causa de función religiosa y es el día de San Juan. Ocupa un solar de reducidas proporciones. Tan pronto cruzamos el dintel —portalada en arco de medio punto con jambas y dovelas de piedra sillar— encontramos a la derecha la pila de agua bendita y a la izquierda el pétreo sepulcro que albergó los restos mortales del Gran Maestré D. Juan de Brusca, fundador del pueblo. Casi pegada y siguiendo la línea de la arista superior de la tapa de sección triangular se puede leer aún este fragmento de una inscripción: "Hic Fuit sepultus Joan de Brusca qui..."


En el único altar de esta iglesia, construida en 1239, se conserva el retablo pintado por el tortosino Domingo Valls, en el año 1373. En la parte superior hay una Crucifixión y en el centro los Santos Juanes, el Bautista a la izquierda y a la derecha el Evangelista. En los laterales hay escenas de sus vidas; a la izquierda está la Natividad de San Juan, su bautismo y la degollación; a la derecha, escribiendo el Evangelio, en la caldera y cuando sus discípulos pretenden recuperar sus restos y muestran cara asustadiza al notar que la tierra tiembla. En el mismo testero y a distinto lado, existe, asimismo, otra tabla muy interesante y una escultura en piedra del Bautista, de la época gótica.



Albocácer.—Vista parcial. (Foto Navarte)



Catí.—La casa de enfrente está reproducida en el Pueblo Español de la Exposición de Barcelona. (Foto: G. P.)



Catí.—Fuente de «l'Avellà»



Benasal.—Este es el paraje donde brota la salutífera Fuente En-Segures.



Villafranca.—Este sencillo ermitorio, denominado «San Miguel de la Pobleta», atesora un precioso retablo en cuyo centro está la efigie del Arcángel Miguel. (Foto G. P.)

Algo más distante nos queda la ermita de Nuestra Señora de la Esperanza. Igualmente de principios de siglo xv es este Santuario radicado en las proximidades de la población y en dirección SE. a unos 2 Km., de los cuales uno y medio pueden recorrerse en automóvil, el retablo de esta ermita es de calidad aunque de autor desconocido y pintado en 1420. En el espacio principal figura la Expectación del parto de la Virgen y orlado de retratos de vírgenes mártires. También en el interior de esta ermita se conserva un cuadro de regular tamaño con la figura de Santa Inés.

Terminada la visita a la villa de Albocácer seguimos nuestro viaje hacia Benasal. En las afueras de la población, a cosa de 1 Km. y casi en la margen derecha de la carretera existe la ermita de San Pedro Mártir, bastante abandonada. Su construcción data del siglo xv y nada de valor se encierra en su interior. Pero, sin embargo, tiene en el ángulo izquierdo de su fachada unos soportales con arcos de medio punto en los que anotamos una graciosa y pétreo columna. En las inmediaciones del ermitorio, una capillita que mora a la sombra de una cruz de término, ponen la nota de mística religiosidad.

A los nueve kilómetros encontramos sendas bifurcaciones: por la izquierda a Villar de Canes y por la derecha a Catí. Por la del medio seguimos 5 Km., punto éste en el que dejamos la carretera —en el cruce hay una venta donde venden una cecina más rica...— para desviarnos por la izquierda donde, 5 Km. más allá, encontramos a Benasal.

III. BENASAL

EL CONJUNTO urbano nos ofrece una bonita visualidad. Hay calles rectas y otras con ligera derivación en sus alineaciones. También las hay horizontales y las hay empuñadas, pero no tanto como nos hiciera presentir lo escabroso del terreno circundante. Los alrededores próximos a la villa son montuosos y con escasa vegetación. Mucho debió variar en el aspecto forestal por cuanto, Espinalt, en el siglo xviii describía esta villa como situada entre esposos bosques montañosos y con muy rica ganadería. En el aspecto ganadero no desmerece gran cosa, puesto que aún hay buenos contingentes de lanar por sus montes y en el paradisíaco paraje del "Ribet" —próximo a la carretera de Culla—, pastan reses de media casta aptas para la lidia. En el casco urbano y sus alrededores han surgido muchas granjas modernas donde se fomentan y multiplican las especies avícolas. Benasal ha sido la primera población que implantó la cría y explotación del pato holandés, cuyas hembras son extraordinariamente ponedoras.

Los habitantes de esta villa montañesa son laboriosos, de carácter abierto y muy agradables en el trato. En cuanto llegué me hice la ilusión de haberles conocido siempre.

Muy demoledor ha sido el paso del tiempo, pero a pesar de ello, aún conserva vestigios históricos cuales son murallas y torreones del antiguo cinturón estratégico. Por si faltaba alguna desgracia, durante la Cruzada de Liberación, sufrió grandes estragos, por lo que el Caudillo la adoptó, y bajo su égida va reconstruyéndose lentamente, pero Benasal encontró, con la adopción, ventajas visibles de índole tributaria no despreciables.

Entre lo destrozado se cuenta la iglesia parroquial, amplia, con buenas pinturas y magnífica colección de ternos. El templo, que estaba dedicado a la Asunción de la Virgen, fue construido en 1677. Deben ser muy religiosos los benasalenses, pues anotamos cuatro ermitas dentro del casco urbano bajo la advocación de la Purísima, San Vicente, Virgen del Carmen y la del Pilar y otras tantas esparcidas por el término como flores místicas de su devoción, dedicadas a San Roque, San Cristóbal, Loreto y Magdalena; esta última es, sin duda, la más moderna.

La de San Cristóbal está edificada sobre un alcor que se yergue tras los montes de En Segures y a la que acuden en romería, tras los esbeltos y airosos pendones, los vecinos y sus regidores.

En Segures, es la fuente reina de otras veinte fuentes que manan acá y allá del término municipal. Sus aguas diuréticas, famosas en nuestra Patria, atrajeron en todo tiempo a infinidad de enfermos renales y ello hizo nacer, crecer y multiplicarse una industria hotelera primero y un suburbio después con sus tiendas, mercado, etc. etc. La fuente está mucho más alta que la villa. ¡Es de ver como trepa la pina carretera! Y también es de ver la fe de los enfermos. ¡Como trasiegan el agua, Dios mío! El simple espectador sufre de ver a quien, para tomarse la dosis completa va haciéndolo a sorbitos lentos, sin dejar de pasear como si con el paseo prensara el agua en el estómago, dejando espacio para una nueva cantidad de líquido curativo, cuyos efectos terapéuticos son innegables.

Benasal, tiene, además de tantos detalles agradables y bondadosos —que mi pobre lírica no supo captar en su total dimensión—, un costumbrismo admirable que plasmó maravillosamente Carles Salvador en varias publicaciones. Además, tiene “mucha historia”. Historia que suscintamente reseñemos como final de este capítulo.

Son indubitables los orígenes árabes de esta población, aunque luego no aparezcan testimonios escritos hasta el 1.º de enero de 1232 fecha en que fue conquistada por los cristianos de Teruel. Siete años después, desde Morella, D. Blasco de Alagón la dio a poblar a D. Berenguer de Calatrava y otros 30 pobladores. Posteriormente pasó la villa a los Templarios quienes la fortificaron considerablemente.

Felipe IV de Valencia y V de Castilla dióle el título de “fidelísima” —que conserva en su escudo— siendo una de sus principales fortalezas a principios del siglo XVIII, cuando el Conde de las Torres recorría esta región alardeando de fuerzas.

En 1823 levantóse en esta villa la partida carlista de Tomás Miralles.

El 17 de mayo de 1834 fue escenario de luchas entre liberales y carlistas, éstos mandados por Cabrera y aquéllos por Nogueras y Manzarredo.

El 18 de junio de 1840 el brigadier carlista José Miralles (a) el Serrador, se acogió al indulto en esta localidad.

Esta es, en síntesis, su historia hasta los acontecimientos luctuosos de 1936, ya señalados. Aquí podemos comer y dormir.

IV. PINTURAS RUPESTRES

EL DÍA es espléndido, el azul del cielo aún no es intenso, porque en el amanecer es desvaído y tierno. El aire es transparente y las montañas lejanas dejan contemplar las rocas y las laderas pobladas de árboles.

Atravesamos la Rambla Carbonera y seguidamente el chófer enfila la carretera de Albocácer a Villafranca, virando a la izquierda. Avanzamos entre altas montañas y ante nosotros, como una muralla, se alzan las estribaciones de Ares del Maestre. A los pocos minutos de contemplar este paisaje, aspero y duro, que encontraremos en toda la comarca morellana, de una belleza imponente, que forja el carácter formal y recto de la gente que habita estas alturas, encontramos la Venta de la Montalbana.

Desde aquí podemos encaminarnos a la masía de Modesto por un camino de cabalgadura perfumado por el romero y la mejorana, que va trepando en línea sinuosa. La pendiente es fuertecilla, pero como el sol todavía no calienta, se hace fácil la escalada.

Encontramos un bosque de encinas y poco después, pasamos por la Masía de Gasulla, para seguir cuesta arriba hasta llegar a la Masía de Modesto y a las cuevas que tienen pinturas rupestres: son las cuevas de la Muela Remigia. Allí encontramos las obras de arte que dejaron los hombres prehistóricos. Son pinturas hechas sobre la roca en unas concavidades orientadas al mediodía. Escasamente visibles pero, humedeciéndolas por aspersion, la visión es casi perfecta. Representan hombres que corren, ciervos heridos que huyen, cazadores que tiran lanzas, filas de arqueros en perfecta formación. Todo un

conjunto de escenas que nos hace pensar hipotéticamente en la vida prehistórica. Aquí han estado famosos arqueólogos del mundo entero, estudiando estas manifestaciones del arte primitivo. Destacan entre ellos el alemán Obermaier, el abate francés Breil —que vino desde Oriente a requerimientos del germano— y nuestros paisanos Juan Porcar —primera medalla de pintura— y Eduardo Codina.

Desde la Masía de Modesto se contempla un amplio panorama entre el que destaca un conjunto de estrados que semejan columnas de un templo construido por un arquitecto genial. Orientada al sur, desde aquí se ve magníficamente la ermita benasalense de San Cristóbal en la cima del Moncatil; el castillo de Culla, capital de la famosa "setena" de los templarios, y la población recortándose en el horizonte; detrás asoma Peñaloga, la punta de 1813 metros de altura que un día visitaremos especialmente.

V. ARES DEL MAESTRE

SUBIMOS pausadamente los empinados e innumerables zig-zigs espectaculares y emocionantes. Llega un instante en que las tierras abancaladas se divisan como a vista de pájaro y allá en lo profundo, la rápida pendiente de la Rambla Carbonera, que nace en la Mola de Ares, y luego de unirse con el río Monleón, en las inmediaciones de los Ibarzos, cambia su nombre por el de la Viuda para, finalmente, desembocar en el Mijares, cerca del ermitorio dedicado por los almazorenses a Santa Quiteria.

Cuando llegamos a lo alto nos encontramos en el Coll de Ares desde el que, mirando al mediodía, se divisa un panorama grandioso formando por una extensión inmensa de sierras y pueblos. Este fue paso obligado de los ejércitos aragoneses hacia las llanuras castellonenses. Por aquí pasó Rodrigo Díaz de Vivar —el Cid Campeador— con sus mesnadas; y pasaron los caballeros y ballesteros del rey D. Jaime I, el 8 de enero de 1232, al mando de Blasco de Alagón y, finalmente, el General Aranda con sus camisas azules.

Dejemos un momento el Coll y entremos en Ares que, formado por casitas apretadas nos brinda estrechas calles y placitas recoletas, mora entre el castillo y la Mola.

El castillo de Ares fue importantísimo durante el siglo XIII. Era el primer punto fuerte, pasadas las tierras aragonesas, vencido el cual, permitía bajar, rápidamente, hacia el "palmeral de Burriana". Cuentan las historias que, ante la proximidad de las tropas del rey D. Jaime I, los moros abandonaron todos los castillos de la comarca excepto el de Ares que era de gran rango e inexpugnable por su posición topográfica. Don Blasco de Alagón, aprovechó el que la guarnición se refugiara en su fortín, para conquistarlo por asalto, para su rey, que luego lo entregó a los Templarios. La carta-puebla es del año 1277.

Nuestra primera visita es para la iglesia de orden compuesto. La fachada es magnífica con sus columnas salomónicas tan graciosas como armoniosas con sus ornamentaciones churriguerescas que tanto animan y tanta elegancia imprimen a la arquitectura religiosa.

Al salir a la plaza de la iglesia nos sorprenden los soporiales que sostienen la Casa de la Villa, conjunto de arcos trabados de tal forma que constituyen una agradable estampa medieval.

También es digno de ser visitado el Calvario que tiene indudable originalidad. La señora que lo mandó construir en el siglo pasado, con un gesto de elegancia espiritual —"La Viuda d'Ares"—, quiso que el Calvario fuera un jardincillo cerrado por una verja, bien cerca de la villa, un recinto donde los cipreses, los geranios, los rosales y el Vía Crucis cantaran oraciones de amor al Crucificado.

Sólo cinco minutos más nos permitirían conocer las cuevas, los refugios del castillo, las habitaciones de la infantería carlista que comandaba el famoso general Ramón Cabrera y la caballería de Serrador, el guerrillero astuto y valiente.

VI. LA VIRGEN DE LA FUENTE DEL BARRANCO

POCO DESPUÉS de proseguir el viaje desde el Coll de Ares, un par de kilómetros a lo sumo, dejamos la carretera de Villafranca para orientarnos por la que va a Castellfort. Impensadamente llegamos a un lugar altamente pintoresco: "La Mare de Deu de la Font del Barranc".

Es una ermita y una hospedería con casa para el ermitaño. Se entra por un estrecho arco que apenas permite el paso de los grandes vehículos. El emplazamiento de la ermita es magnífico y la plazoleta muy simpática. A la derecha la amplia iglesia bastante bien conservada. Para entrar en ella hay que subir unos peldaños. A la izquierda, las habitaciones y una escalera de piedra con ornamentaciones góticas, que conduce al comedor; sala amplia, decorada con dibujos murales al carbón, uno de los cuales puede ser único dada su originalidad. Se encuentra entrando a mano izquierda y representa a la Virgen, grávida, y a través de los vestidos, en su vientre inmaculado, se adivina al Niño Jesús a punto de nacer. No conocemos ninguna imagen parecida en ningún lugar del mundo.

La ermita primitiva quedó envuelta en la fábrica de la actual, que iniciada en 1502 se amplió en 1522 y se acabó en 1650. En la parte primitiva, precisamente en el punto donde fue encontrada la imagen, brota una fuente fresca de agua muy agradable al paladar que luego sale al exterior del templo, cerca de la puerta, conducida por tubería subterránea. Los excursionistas pueden, saliendo por un estrecho callejón, ver el nacimiento de esta fuente.

La imagen de la Virgen es de unos 30 cm. de altura, de tarracota y gótico estilo. Tiene cierta semejanza con las de Vallibana y Zaragoza. Esta fue encontrada por Pedro Amadeo después de la conquista de estos montes por el rey Jaime I. En el archivo de Castellfort hay un libro escrito en lengua valenciana, que se titula: "Llibre memorial de tótes y qualsevol rebudes y dates, fetes pels sacristans de la beneita Verge María de la Font del Barranc, apellat per antiquetat de la devota Verge María en lo terme de Castellfort".

El excursionista, después de admirar la cocina de la hospedería y la casa del ermitaño, con bancos alrededor del fuego que en el suelo arde, los aleros y los ventanales góticos, sigue el viaje pensando volver el 8 de septiembre que es el día de la fiesta.

VII. VILAFRANCA DEL CID

VOLVEMOS, desde la ermita de la "Mare de Deu de la Font", a la carretera que va de Albocácer a Mosqueruela. A los 2 Km. de la ermita encontramos el empalme y por esta carretera, a unos 11 Km. de distancia tenemos Villafranca del Cid.

El paisaje continua árido. Tierras yermas, bancales de tierras delgadas, cultivos de patatas, de trigo, de avena... En la comarca abundó siempre el ganado lanar, lo que explica, en cierto modo, que Villafranca al tener abundante materia prima, se dedicara a la industria textil, que ha sabido evolucionar al compás de los tiempos. Entre montañas cuya mejor riqueza son los bosques de las sierras Palomina, Negra y del Bovalar, encontramos una población de enorme capacidad industrial y económica.

En Villafranca encontramos dos edificios tan notables como son el Ayuntamiento y la Iglesia. Los dos son góticos. El primero, según la arquitectura y el artesanado, podemos calificarlo del siglo xv. En su salón de Sesiones podemos admirar el valioso retablo del pintor Montolú, desaparecido el año 1936 y posteriormente recuperado. La iglesia también es gótica. En la bóveda los nervios forman los arcos y éstos las características estrellas ojivales con sus clavos y florones ornamentales. También la iglesia conserva retablos de pintores primitivos.

En la parte nueva de la población las fábricas ocupan a una importante masa de trabajadores y, sobre todo, de mujeres. Las fábricas de géneros de punto exportan en gran cantidad sus productos. Su utillaje es modernísimo. Villafranca es activa y progresa notablemente. El número de habitantes aumenta cada día, así como las condiciones de habitabilidad. Por ello, no es extraño encontrar buenos cafés, bares, cines, escuelas y una simpática plaza de toros donde cada año se celebran excelentes espectáculos taurinos.

Saliendo de Villafranca, a 1 Km., está el ermitorio del Losar. La Virgen del Losar tiene una ermita de esbelta arquitectura, edificada en el lugar del hallazgo, entre losas, de la pequeña imagen marmorea, pues no tiene más de 60 cm. de altura. Es como la de la Fuente que acabamos de dejar, anterior a la invasión de la morisca.

La ermita de San Miguel está en la propia frontera de Teruel. Junto al río de las Truchas, que sirve de confin a tierras de Castellón con tierras turolenses, al separar los términos municipales de Villafranca e Iglesuela, ambas del Cid, existe una masía conocida con el nombre que sirve de ladillo a este último fragmento del presente artículo. El ermitorio no está aislado en medio del amplio paisaje montañoso, sino rodeado de edificaciones —masadas donde viven los medieros— propiedad de quienes son dueños de los campos inmediatos; una torre árabe también ha sido habitada para vivienda y aún sobró espacio para almacenar cosechas e incluso para instalar el lagar que rezuma rubio mosto en los días próximos al 29 de septiembre, día de la romería anual. Y no es sola ésta la construcción que se cuenta entre las ancestrales, también existe un puente romano con una sola arcada de unos seis metros de luz que se conserva en buen estado sin haber necesitado nunca ninguna reparación, por lo que aún se utiliza para vadear el río.

Cauce arriba y a escasa distancia, hay otro puente moderno que sirve para dar paso a la carretera.

Los alrededores son preciosos, pues alternan los cultivos con los verdes y jugosos prados; con los frondosos bosques en medio de laderas que se elevan rápidamente formando montes de considerable altitud. No falta la leyenda asociada a este paraje, que nos habla del prodigioso salto de Babieca —caballo de Cid Campeador—, llevando al dueño sobre sus lomos.

El ermitorio tendrá unos 60 metros cuadrados de superficie —10 de hondo por 6 de fachada—, tiene coro sobre la puerta de entrada, es de una sola nave y su techumbre, de vigas entramadas, sostenida sobre dos regulares arcos apuntados. En el interior se conserva un interesante retablo gótico de finales del siglo XIV, dividido en compartimentos separados por arosos arcos y elegantes columnitas de talla, en el que el colorido es tan atrevido como el dibujo. Ocupa el centro la figura de San Miguel y en los laterales varias figuras admirablemente pintadas sobre terso fondo de oro fino. Fue su autor Bernat Serra que junto con los Lembrí, fueron dos familias de tradición retablista de Morella y Tortosa.

Delante del ermitorio hay una plazoleta cuadrada de unos 20 metros de lado a la que recaen las fachadas de la escuela mixta y de varias de las doce masías que componen este núcleo rural. Rara ha sido la vez que estando en Villafranca no he visitado este lugar codiciado, entre tantas cosas, por la paradisíaca paz que allí se goza.

Salimos, por junto a la torre mora, a la carretera y mientras, recordamos la copla que llevamos grabada en la mente desde nuestra juventud:

*Les chiques de la Inglesola,
Al cresol diuen candil
a la finestra ventana,
i al jolivert perejil.*

recorremos el trayecto por tierras turolenses para volver a las nuestras por término de Portell, nombre que significa “un paso en la cumbre del monte”. Son tierras montuosas con montañas muy elevadas como Peña Parda, por ejemplo. La población ocupa un terreno cercado de escarpadas rocas, con imponentes despeñaderos, lo que obligó a construir

formando calles angostas, cuando los moros fundaron la villa, que como tantas otras reconquistó el rey D. Jaime para luego cederla a los Templarios en 1234; al extinguirse esta Orden religiosa pasó a ser una aldea dependiente de Morella hasta que Carlos II la segregó para elevarla a la categoría de villa.

La escabrosidad del terreno, los pinares del Bovalar y Celumbres, con una extensión de 580 hectáreas, propiedad del Ayuntamiento de Cincorres y mil detalles que reclaman nuestra atención, nos entretienen y deleitan hasta llegar a la villa mencionada que alza sus casas, en una pequeña llanura, a la izquierda del río Calders, frente a la confluencia de este con la rambla Collumbres. Sobre el caserío destaca el templo parroquial, elevado y espacioso, de buena fábrica. Su fachada es de piedra sillar y a sus aristas laterales se pegan dos elegantes torres campanario rematadas por cúpulas. La cúpula de la iglesia ya nos hace concebir, con su esbeltez, la amplitud de su concavidad interior y las buenas luces que por ella se filtran para dar claridad al templo claustral de orden corintio; ese orden arquitectónico eterno, tan difundido por los templos sagrados de nuestra provincia y que lo inspiró una flor: el acanto. Acanto significa eternidad. Era ésta una hermosa doncella que murió en Atenas, y su madre puso sobre la tumba una cesta con todos sus vestidos y joyas. Pasó algún tiempo y un buen día, Calímaco, arquitecto de Corintio, al ver el efecto de como trepaban unas hojas de acanto por aquella cesta que fue depositada como una ofrenda, concibió la idea del capitel corintio e inventó todo un orden que, desde el siglo IV antes de Jesucristo, llega hasta hoy. Basta ésto para que quede significada esa eternidad atribuida al acanto.

Dejemos Cincorres y marchemos hacia Forcall que se nos presenta como dormida en el fondo de una gran olla geográfica, junto al río Bergantes que en tal punto recibe a los ríos Calders y Cantavieja. Atravesamos tierras de una meseta alta, con montañas faltas de vegetación, tristonas —que delimitan valles risueños—, un día, sin duda, pobladas de frondosos bosques. Las calles de la villa son relativamente estrechas, y sus casas, desde lejos, no dan la sensación de estar íntimamente agrupadas, como dándose calor recíprocamente, para defenderse del riguroso frío invernal. Tras recorrer una estrecha calle, llegamos a la inolvidable plaza; grandiosa, en parte aporticada, con la casa Ayuntamiento del siglo XVI de volada escalera exterior y la otra de los Osset, antes Miró, con su ancho alero saliente, a la manera aragonesa. Allí acuden todas las principales calles del pueblo, verdadera ágora forcallense donde celebran el “ball plá” los días de las fiestas patronales en torno al “cremallera” y donde el son de la dulzaina —instrumento músico que confundió sus sonos con el canto del almuédano y el tañer de las campanas— y el redoble del “tabalet” animan el ambiente.


El Forcall es una villa antigua de origen romano, que según Ptolomeo y otros geógrafos posteriores, se denominó Bisgargis. La piedra que sirvió de base a la cruz del cementerio, cuya inscripción descifró el Príncipe Pío en 1781 y las antigüedades encontradas en la “Moleta del mas dels Frases” en 1876, dan fe de vida en época romana.

Antes de llegar al pueblo en la margen derecha de la carretera hemos encontrado el Ermitorio de San José situado en el recinto del Calvario a extramuros de la villa. Para el día de San Víctor trasladan la imagen, desde este ermitorio, al templo parroquial y participan en la procesión “els dansans”, danza procesional de fuertes atractivos y que le dan una originalidad muy notable.


Dejamos esta villa, no sin nostalgia, para proseguir por la ruta que nos hemos trazado. Cuando llevamos recorrido sobre 1 Km. alcanzamos un cruce en el que un poste indicador nos dice que debemos seguir en dirección recta; por la derecha, en quince minutos, nos presentaríamos en Morella, capital del alto Maestrazgo. Como vamos antes a la Balma, sigamos recto, camino de Zorita.



Un aspecto de Forcall presidido por la hermosa y robusta torre campanario.
Calle de Doña Petra Galos.



El rio Bergantes en primer término.
Al fondo—derecha—el Santuario de la Balma.



Zorita del Maestrazgo.
Vista general.

VIII. ZORITA DEL MAESTRAZGO

DICAMOS en dirección a la villa turolense de Alcañiz, que pronto se nos ofrecerá Ortells, caserío de regulares dimensiones, de fundación árabe, emplazado en terreno llano que, aún cuando tiene tierras de secano también posee huertecillas —¡qué ricas manzanas!— agrupadas en un valle risueño que divide el Bergantes. La población se agrupa próxima a la casa castillo que fue de D. Juan Brusca, quien señoreó la villa a mediados del siglo XVI. Los vecinos de Ortells se desplazan en romería a la Balma dos veces por año: el 9 y 29 de septiembre. La primera vez engrosando la romería general, a la que concurren millares de fieles procedentes de muy distantes lugares; la segunda es de carácter puramente particular de la localidad.

El coche seguirá raudo y veloz por la asfaltada carretera, cruzando una zona donde se asientan pequeñas villas a uno y otro lado del río, próximas a vegas feraces. Antes de llegar a Zorita aún encontraremos a Palanques cuyos muros de sus casas besan las aguas del Bergantes, siendo su término municipal bastante accidentado, ofrece a nuestra escrutadora mirada, los montes forestales propiedad del Municipio y conocidos por los nombres de Solana y Umbria. La población es de agradable aspecto y celebra sus fiestas a San Cosme y San Damián el día 27 de septiembre. También celebra su romería a La Balma, siendo en esto unos adelantados, pues visitan la Cueva Sagrada el día 25 de abril. Y también encontraremos a Villoros situada al pie de un monte a la izquierda del río Bergantes, de cuyas aguas se sirven sus vecinos. El origen de la población es morisco y después de la conquista por el rey D. Jaime I de Aragón, tenía por señoras, el año 1234, a las monjas de Jérica. Su clima es frío y sano, el terreno escabroso y como las tierras de cultivo son de inferior calidad no tiene muy nutrido el censo de población. Su iglesia parroquial está dedicada a la Degollación de San Juan Bautistas y es un templo pequeño de una nave corintia adornado con pobreza. Tiene una pequeña ermita dedicada a la Virgen del Buen Suceso.

Quando hemos recorrido una docena de kilómetros, desde la salida de Forcall, llegamos a “les ventes” de Zorita y poco después al pie de la colina que sustenta esta villa, la más septentrional de nuestra Provincia. El coche puede ascender hasta la primera plazuela del pueblo y hasta maniobrar si no es de muy grandes proporciones. Sus calles son estrechas, empinadas, de firme empedrado con cantos rodados. Desde los montes próximos se nos ofrece la villa apiñadita con sus tejados en posiciones irregulares sin permitirnos, por ellos, definir el trazado de las calles. Destaca, sobre todo, la masa arquitectónica de la iglesia con su torre cuadrada y la cúpula azul, privativa de los templos levantinos. La Zorita de hoy corresponde a la antigua Sorsita, nombre que significa “la suerte lo ha llevado así”. Con la conquista de Morella por D. Blasco de Alagón pronto Zorita sacudiose el yugo sarraceno para quedar bajo la custodia de las huestes cristianas y D. Blasco la donó, en 31 de marzo de 1233, a D. Andrés de Peralta, quien —47 años después— de acuerdo con su esposa D.^a Perona, vendió a los zoritanos todas sus propiedades excepto los molinos, hornos y dehesas. Esta población es la última de nuestra provincia, su término linda con el de Teruel y, sin embargo, hablan el valenciano de los pueblos de Morella, si bien es verdad que les gusta hablar el castellano-aragonés del bajo Aragón, modalidad idiomática que usan en pregones, actos oficiales y para entenderse con el forastero, siempre que éste no entienda su dialecto. Queda un poco retirada y con una vida patriarcal bastante libre de influencias extrañas que le permite conservar sus antiguas costumbres populares. Su vida es primaria, sencilla y de carácter simpático, bondadoso y acogedor.

Entramos unos instantes en el templo parroquial a cuyo frente existe una plaza empedrada, escenario de los grandes acontecimientos populares. Oramos ante la Virgen con su precioso manto y joyas en las que las luces del altar, reflejándose en las mil facetas de la pedrería, se reproducían de una manera prodigiosa. Millares de chispas de luces rojas

y azules, verdes y amarillas, volteaban alrededor de las piedras como torbellino de átomos de fuego, como una vertiginosa ronda de esos espíritus de llamas que fascinan con su brillo y con su increíble quietud. Salió el sacerdote y ora subiendo cuestas, ora bajando costanillas llegamos al coche. En él montados recorrimos los 3 Km. de distancia que en dirección Norte cubre una carretera que une la población con el Ermitorio que levanta su fábrica sobre una montaña de forma singular, aislada de las alturas que la rodean, por sí más profundas. Atravesamos el río Bergantes y seguimos por la carretera de Aragón a lo largo de la margen derecha del río, que, después de pasar el barranco de Rosell podemos dejarla para seguir a pie, por un atajo de rápido descenso, si queremos visitar la capillita de la Virgen de la Balma, erigida junto al río, en la confluencia de éste con el "barranc de la Mare de Deu". Luego hay una carretera que se empina por la ladera del monte sagrado, pasa frente a la cruz cubierta y al poco trecho desemboca en la plazoleta de la hospedería, donde crece ufano un corpulento almez, umbela protectora de una fuente que brota de la roca.

IX. LA BALMA

DESDE la puerta del sagrado templo se contempla un bello panorama rodeado de sierras pobladas de verde vegetación, entre la que abundan los pinos. Sobre unas colinas rodeadas de barrancos se extiende la villa de Zorita en dirección al sol de mediodía. Por el fondo del círculo montañoso, serpentea el río Bergantes, que después de fecundar las vegas, tuerce hacia el "collet de la Salve" para sepultarse en un valle profundo, bajo frondosas arboledas.

¿Origen del Santuario? A media altura de una elevada montaña de la Provenza, situada al borde de un extenso valle que atraviesa el camino que va de Aix a Marsella, está la "Sainte Baumé", (la Santa Balma) en la que, según reza la tradición estuvo orando María Magdalena durante 30 años. Las Cruzadas, juglares y trovadores, dieron a conocer tan santo lugar y movieron a las gentes a peregrinar. También quizás, los soldados de los reyes de Aragón y de los Condes de Barcelona, llegaron a conocer la cueva. ¿No sería posible que algún hijo de Zorita se encontrase entre ellos y hombre de alma grande, concibiera imitarla en la cueva del término de su pueblo?

De la antigüedad de este templo, erigido en honor de Santa María Magdalena, no hay datos concretos. El testamento del noble morellano Arnal de Pinós, otorgado en agosto de 1380, ante el notario Guillén Esteve, parece ser el documento más antiguo. En él se dice, entre otras cosas, que lega una cantidad para iluminar a "Senta María Magdalena de la Balma é Sent Blai".

Aparición de la Virgen.—Ocurrió este hecho memorable en los días de la post-reconquista. Daremos de ello sucinta noticia. Un pastor hijo de Zorita que apacentaba su ganado por el paraje de La Balma, llegó a la cueva en busca de reposo, sentándose sobre un saliente de roca. Sorprendióle un vivo resplandor que inopinadamente brilló en lo más escondido de la gruta, a cuyo punto se acercó con temor y sus ojos vieron a una señora de inusitada belleza que rodeada de ángeles le miraba con rostro amoroso. Mudo y absorto cayó de rodillas el pastor. Sin premeditación pasa la mano de su brazo sano —porque el otro está anquilosado— por los ojos, pues cree estar soñando. Junto a la Madre de Dios hay una imagen suya. Aún duraba su estupor cuando la Reina de los Cielos le dijo estas palabras: "Ve a Zorita y avisa al cura y pueblo, diciéndoles que es mi voluntad y la de mi hijo que en este mismo lugar y cueva se edifique un templo. En él será refugio de toda esta comarca, hallando los fieles en todos sus afanes, abierta la puerta de mi misericordia por el instrumento devoto de ésta mi imagen, que aquí dejo para manifestación de esta verdad y en crédito de esta promesa." La Virgen, dichas estas palabras, desapareció

dejando el alma del pastor bañada en celestiales dulzuras y su brazo inútil, natural y en perfecto movimiento.

El venturoso pastor más bien voló que corrió hacia Zorita. La noticia se propagó como reguero de pólvora. Rápidamente se organizó una comitiva religiosa que se trasladó a la Balma, recogiendo la imagen y llevándola procesionalmente al pueblo, en cuya iglesia la depositaron. Al amanecer el vecindario en masa invadió la iglesia, pero... ¡Oh desilusión!, la imagen había desaparecido. Nadie supo dar razón del hecho. Por las palabras que la Señora dijo al pastor, sospecharon si la sagrada imagen habría vuelto a su soledad. Hasta allí se encaminaron y con gran alegría viéronla en el lugar de la aparición.

Todos se ofrecieron a levantar la iglesia y a pesar de las dificultades insuperables, el templo fue una realidad. Cerraron la espaciosa cueva, por la parte que mira al mediodía, con un largo muro, por lo que toda la cueva se convirtió en templo, abarcando en su recinto lo que fue antigua capilla de Santa María Magdalena y la cueva de la aparición. Durante las obras comenzó a manar, prodigiosamente, la fuente hoy próxima a la hospedería. El camino para llegar al Santuario está excavado en la roca; algunos tramos son grutas y en otros media caña labrada de techo bajo que nos obliga a doblar el cuerpo considerablemente.

En el ermitorio se conservan gran cantidad de exvotos y recuerdos de los incontables milagros realizados por intercesión de la Virgen. Son muchos los pueblos que sienten especial devoción por la Virgen de la Balma y sus vecinos se desplazan en notables grupos, hasta este Santuario —en romería— el 8 de septiembre, día en que se celebra la fiesta. Algunos romeros son enfermos del espíritu, desequilibrados nerviosos que vienen en busca de su milagrosa curación.

X. ROMERÍA DE LA BALMA

SI NUESTRO viaje hubiera coincidido con un 8 de septiembre nos habríamos permitido presenciar una de las más fantásticas romerías. A las siete de la mañana sale la procesión para acompañar a la Virgen hasta el ermitorio. En el preciso instante en que la imagen traspone el dintel de la iglesia parroquial, un niño vestido de angelito recita una loa e inmediatamente se organiza la procesión que es fastuosa. Abren marcha los cabezudos con sus grotescas figuras achaparradas, todavía más, al preceder a los airosos pendones cuyos ricos damascos, prendidos a los esbeltos mástiles, ondean al viento. Siguen luego los "caballets", extraña danza interpretada por jóvenes metidos en armazones imitando caballos y cuyo conjunto recuerda a los centauros mitológicos. Luego forman las imágenes corpóreas de los santos sobre sus andas a las que siguen las danzas de "les gitanets", "las vírgenes", "els negrets". Clero y fieles cantan, alternando, las estrofas del "Ave maris stella". Al llegar al puente sobre el Bergantes se disloca (en cierto modo) la procesión, siguiendo hasta la Cruz cubierta en donde se vuelve a ordenar. El cortejo avanza lentamente, las campanas del Ermitorio voltean alegres en sus espadañas, y los sones de la música se confunden con el son característico de la gaita a la que ponen su contrapunto el redoble de tamboril y el repique seco y vegetal de las castañuelas. Un gentío enorme se arracima en las montuosas laderas. Al llegar la imagen de la Virgen, frente a la Cruz cubierta, surge inopinadamente un personaje disfrazado de diablo. Cubre ligeramente sus carnes con telas de vibrantes colores decoradas con estampados dibujos de reptiles, su cabeza con un casco y a la cintura lleva enroscada una serpiente. Con la mano derecha sujeta un dardo incandescente; se encara con la procesión y les desafía recitando estrofas insultantes, que van creciendo en arrogancia y altivez. Por mitad del recital ábrese la tierra bajo sus pies y brotan llamaradas y nubes de humo, mientras cruzan el espacio, culebreando, fuegos de artificio lanzados por el Averno. Entonces aparece un niño vestido de angel embrazando con la mano izquierda

un escudo con la divisa "Quis ut Deus" (¿Quién como Dios?) y empuñando con la derecha una espada; acepta el reto con unas palabras, que al oírlas el demonio se echa a temblar; el ángel le hiere mortalmente y cae abatido, solicitando que le permitan volver a las entrañas de la tierra y una vez autorizado hace un nuevo alarde de soberbia y retorna al infierno. El ángel recita unas bellas estrofas exhortando a los fieles para que amen el bien y odien el mal, terminando con un ¡viva la Virgen de la Balma! que es contestado por todos los romeros. Prosigue la procesión y tras las andas de la Virgen camina el diablo humillado y vencido, custodiado por el ángel. Llega la romería al Santuario y tras un breve descanso, comienza la solemne misa con coro, orquesta y sermón.

Terminada la misa, Clero, Ayuntamiento y cuantos han tomado parte en la fiesta son obsequiados por el Mayoral, en la "Sala Bona", con pastas y licores.

Por la tarde se celebran regocijos populares.

Decíamos que a esta romería acuden muchos enfermos del espíritu, "endemoniats", en busca de curación milagrosa. Sin entrar en especulaciones sobre los posesos de la Balma, diremos que es verdaderamente impresionante el espectáculo (no en conjunto, pues, quienes "tenen els malignes" se pierden entre la muchedumbre sana de cuerpo y alma que allí se congrega), cuando ante nuestros ojos se ofrece el espectáculo de un romero, que peregrinó hasta aquí en busca de la salud perdida, atacado por el mal. Se les ve echarse al suelo improvisadamente, arrojar espuma por la boca, blasfemar (cosa que nunca hicieron de sanos), retorcerse... A nuestra mente acuden en tropel cataratas de preguntas que se quedan sin contestar: ¿nervios?, ¿epilepsia?, ¿histerismo?, ¿autosugestión?, ¿auténtica posesión diabólica?...

Sólo queremos hacer una consideración. Los investigadores modernos demuestran abierta e irrecusablemente que también hoy, como en tiempos pretéritos, pueden lograrse curaciones por vía espiritual, con las manos vacías, y precisamente en aquellos casos en que la grandiosa maquinaria de precisión de la medicina académica ha fracasado deplorablemente. Si la potencia humana pudo realizar esos prodigios de curación por el espíritu, ¿de qué no será capaz el poder sobrenatural?

Con esta meditación dejamos Zorita y la Balma, desandamos el camino recorrido por el placentero valle que salpican las pintorescas villas de Villores, Palanques y Ortells, llegando al empalme de la carretera que por la izquierda nos conducirá a Morella, centro de una comarca a la que bien podemos denominar Alto Maestrazgo.


XI. RUMBO A MORELLA

LA CARRETERA que nos conduce a Morella va ascendiendo y muy pronto nos sitúa en un punto desde el cual se divisan maravillosamente las tres arterias hidráulicas —Morella, Cantavieja y Caldés—, de bruscas alternativas, que se dan cita en las inmediaciones del Forcall, para continuar mezclados bajo la común denominación de Bergantes o Aljerez. Panoramas seductores, profusa vegetación, deliciosos parajes sestean reverentes alrededor de Nra. Sra. de la Consolación que desde su ermitorio blanco como el ampo de la nieve, de graciosa y sencilla arquitectura, dirige su mirada maternal y protectora a los forcallenses; sigue el coche recorriendo el paisaje variado donde se amalgaman el gris azulado de sus montes con el verdor de sus campos. Las riberas del río con el festón vertical de chopos y álamos.


Casitas de campo blancas o pardas. Campos escalonados en la montaña cuyos muros de contención valen más que las tierras contenidas, y ello nos da el índice exacto de la laboriosidad del hombre de nuestras montañas. Paisaje vario y uno encajado ya dentro de la vasta cuenca del Ebro. Muy pronto dejamos lo que sin grave ofensa para la



Los zoritanos se trasladan—procesionalmente—a la Balma. En primer término «danzars y gitanetes»; tras ellos, la Virgen sobre sus andas.



Interior de la Cueva-Santuario donde se venera la Virgen de la Balma.



Maravilloso pórtico de la hermosa iglesia de Morella. (Foto Badal)



Portal de San Miguel en las murallas morellanas.
En primer término «l'Agüelo Susena», antiguo «tornero». (Foto G. P.)

verdad, podríamos calificar de entrellano, para atacar una empinada cuesta que nos sitúa ante las murallas morellanas.

Morella está enclavada como una piedra gigante sobre la montaña; pétrea, firme, enhiesta, vertical. Es una villa peregrina, siempre señorial y un poco entregada al sueño de siglos, reliquia venerable de Castellón, lugar de poesía y silencio. Nos atrae la mística expresión de sus semblantes de piedra como si fuesen a contarnos graves secretos de eternidad. Sus calles recoletas, las pavimentan cantos rodados que la humedad pinta de verde en invierno. Por aquí pasó la vida pretérita en tiempos legendarios y romancescos de reconquista. Epicas tierras pisadas por Jaime I y sus mesnadas, teatro de sus hazañas, que todavía vivimos hoy al leer las jugosas páginas de la "Crónica". El espíritu de Blasco de Alagón parece flotar entre los edificios colgantes. Todo quiere hablarnos de vida y de muerte, de leyenda y de historia, de belleza y verdad, de las cosas más altas que el pensamiento humano puede concebir. Aquí perdura la Edad Media con las huellas de sus artífices, retratadas en la gótica fisonomía de su Arciprestal y en el castillo señoero que corona el alcor a cuya falda se abigarran las construcciones. Desde esta altura se contempla la altiplanicie, la austera campiña surcada por caminos y carreteras que atraen hacia la ciudad el comercio comarcal. Toda la comarca de la que Morella es capital, está pegada a tierras turolenses del bajo Aragón con las que se relaciona por carretera que, una atravesando la zona que riega el Bergantes, llega hasta Alcañiz y más allá; otra sale por tierras aragonesas como intentando raptar a Iglesuela del Cid, para volver en San Miguel de la Pobleta a nuestra provincia. Es por la cual hemos venido.

La temperatura es agradabilísima en este día de verano. Un vientecillo sutil, una brisa suave y fresquita nos acaricia. La atmósfera es límpida, la bovedada celeste tiene transparencias de cristal y hasta las estrellas parecen más brillantes. Desde el Paseo de la Muralla, sólo el rumor de las aguas rompe el silencio grandioso que anega al inmenso paisaje que se adivina a la suave claridad de los luceros. Cualquier sonido tiene un eco en la lejanía, desde donde nos llega de vez en tarde el tenue sonido musical de una esquila. Pero estos pequeños rumores y sonidos, sólo contribuyen paradójicamente a dar grandiosa solemnidad al silencio del campo. Experimentando una sensación de bienestar físico y espiritual pasamos a retirarnos en busca del merecido descanso.

XII. MORELLA

CUANDO amanece nos echamos fuera de la cama porque sabemos que tiene pocas horas una mañana para visitar lo mucho que tiene para ver esta capital del alto Maestrazgo. Salimos a la calle y el día es característico del verano montañés. Sol radiante, atmósfera limpia, clima seco y silencio por doquier. Mientras recorremos sus calles horizontales con ligeras ondulaciones trabadas perpendicularmente por otras que semejan graderíos, el ámbito se puebla un instante de voces argentinas; son las muchachas que van a las fábricas textiles.

En nuestro deambular cruzamos la plaza del Estudio, donde está la casa de Piquer, construida en el siglo xv sobre el solar del antiguo Ayuntamiento que fue residencia del gobernador, y en la cual funcionaron la Aulas de la Latinidad; pasamos por la antigua calle de la Zapatería donde está la Casa Consistorial, edificada también en el siglo xv, pues el año 1602, que se ve en la sencilla fachada, se refiere a la época en que fue colocado el escudo de armas en la misma. Su salón de sesiones es grandísimo y, pese a la reforma sufrida en 1845, conserva el sello de la opulencia feudal con su magnífico artesanado de rica madera; el salón de la secretaría tiene el techo abovedado y allí había un óleo representando asuntos de la conquista en tiempos del rey D. Jaime; en los semisótanos están las

habitaciones que sirvieron de cárcel. Y por otras muchas en las que hay edificios notables como los de Benigánim en la antigua calle de la Virgen, la del marqués de Cruilles, la de Syuner, la del marqués de San José, etcétera.

Las murallas.—Por fin nos encontramos ante las murallas, construídas ya en época del Cid Campeador, pues, sabido es, que cuando la atacó este legendario caballero burgalés, en 1095, encontró la resistencia de sus fuertes muros. El perímetro que describe este muro es de 1.738 metros y en él se abren 4 puertas llamadas de San Miguel al NE., del Estudio al O. y las de San Mateo y Horcajo al S.; otras tres puertas fueron tapiadas para mayor seguridad de la plaza fortificada, entre las cuales estaba la célebre puerta Ferrisa, que fue por donde entraron las tropas cristianas, mandadas por Blasco de Algón, el día de la conquista. El muro de 9 metros de altura y 2 de espesor está flanqueado por 14 torreones colocados en los ángulos salientes y unos castillejos de mayor solidez y extensión colocados en las puertas de entrada, con matacanes para arrojar materias combustibles. El parapeto aspillerado de metro y medio de altura data seguramente del 1359, reinando don Pedro IV.

El castillo.—La villa está situada sobre la falda de un monte de forma cónica que corona el castillo, valiosa posición militar en el medievo, cuya entrada ilumina de lleno el sol del mediodía. El acceso, áspero y pendiente, tiene forma de anfiteatro. En cada recodo del trayecto se nos ofrece un sólido parapeto aspillerado, paralelo al camino, que domina el valladar. El último y más fuerte rastrillo da entrada a la plaza de armas que ocupa una gran esplanada circular sobre el primer cuerpo de aquella enorme roca, que, cortada verticalmente por la naturaleza, forma sus murallas y sírvele de base; en su centro y alrededor de un peñasco enorme, aún quedan vestigios de lo que fueron (mientras estuvo habitado) almacenes, cuerpo de guardia, cisternas y habitaciones para la oficialidad. El último y más fuerte recinto está sobre una roca a unos veinte metros sobre el nivel de la plaza de armas y para llegar hasta él hay que utilizar una escalera muy pendiente y allí nos muestran otros lugares que fueron utilizados también como graneros, cuerpo de guardia y varias dependencias militares. El estado ruinoso del castillo comenzó cuando lo asaltaron las tropas del general Espartero.

La iglesia.—Cuando descendemos del castillo recalamos en la plaza triangular a la que recae la iglesia arciprestal. Este templo, en sus principios, fue mezquita árabe y se consagró al culto católico el 7 de enero de 1233 por orden del rey D. Jaime el Conquistador. Cuarenta años más tarde se comenzaron las obras del actual que fue consagrado en 1318, asistiendo a este solemne acto el rey D. Jaime II de Aragón, quien perpetuó la memoria de este día, regalando a esta iglesia un riquísimo Lignum-Crucis. La torre de las campanas no corresponde a la grandeza del templo, pues rebajada de su primitiva altura por causas propias de plazas fuertes, quedó en estado ruinoso; y en julio de 1521 se le colocaron las campanas actuales que se fundieron de los cañones capturados a los agermanados. La primitiva torre se construyó en 1425, siendo sus directores Juan Manresa y Pedro Segarra.

El templo, de estilo gótico, es una construcción sólida y esbelta. La puerta, denominada de los apóstoles, está dividida por una columna poligonal terminada por una estatua de la Virgen, y tiene forma de ojiva compuesta por diferentes molduras del más puro estilo y adornadas con estatuas de piedra que representan el apostolado. En su interior tiene tres espaciosas naves sostenidas por diez columnas esbeltas y graciosas.

Esta iglesia ha sido declarada Monumento Nacional, con el fin de conservar aquello que no fue destruído en 1936 y proceder a la restauración paulatinamente, aunque el patrimonio artístico será imposible recuperarlo en su totalidad. Lo mejor que se conserva es la "Dolorosa" de Saxoferrato. Uno de los detalles más dignos de admiración es el magnífico coro central que tanto por la ejecución de su parte media, cuanto por la elegancia del remate, immortalizan el nombre del artista que concibió tan sublime pensa-


miento. Se halla sostenida su bóveda suave, a la altura de cinco metros, por cuatro columnas colocadas en sus cuatro ángulos, sin apoyo en el centro, como se halla construida la del célebre coro del Escorial. Lo más notable y que más llama la atención, por su artístico trabajo, es la escalera, cuyo plano y obra fue ejecutado por Pedro Segarra, albañil morellano. Se levanta esta maravillosa subida enroscándose a una de sus columnas, con una pendiente tan suave, que rara vez se encuentra en las de esta clase, siendo la admiración de cuantos penetran en este santuario por vez primera, la profusión de adornos, follaje, molduras y bajorrelieves caprichosos con que se halla adornado su antepecho y la parte que sirve a la vez de techo y base. Este imponderable trabajo artístico es debido a la pericia del escultor alemán Nicolás Busi que dejó gran parte de su obra en el reino valenciano allá por el siglo xv.

La capilla de la iglesia, es de moderna construcción y orden corintio; ocho esbeltos arcos sostenidos por otras tantas columnas, son la base en que se apoya su elegante cúpula octogonal. Hay una capilla mozárabe, dedicada a San Nicolás, en la cual se daba culto al verdadero Dios durante la dominación musulmana, y que sólo se abre el día de la fiesta del titular. Con mucho más detalle hubiéramos querido leer en este magnífico libro de la historia, pero el tiempo apremia. Se nos pasó la mañana y la comida nos espera en Vallivana. Al coche y en ruta. Adiós Morella. Te prometo volver. Mientras el coche se aleja observamos las blancas casas agrupadas alrededor del monte, bajo el castillo roquero, formando gradas semicirculares. Sobre la retina impresionada todavía, por la pintoresca y caprichosa perspectiva, vienen a posarse ahora imágenes del más variado matiz.

XIII. ¡A LA VALLIVANA!

Los CHOPOS juntos al Bergantes son tiernos y brillantes a la luz del sol, con esa resinita en las hojas que los hace golosos para el abejorro. Luego atravesamos terrenos margosos con robles, carrascales y pinares. Los árboles crecen y se expanden libremente, espontáneamente, gozando del cielo y del aire delgado y nutritivo. Llegamos a las más altas cimas de los montes de Vallivana y luego zigzagueamos por una carretera impresionante hasta el puente de "la bota". Allá en lo hondo se ven las paredes blancas de las casitas, los bosquecillos de álamos que se apelotonan junto al río; completan la fisiónomía unos bancales convertidos en rastrojeras; llegamos al Santuario tras recorrer unos 24 Km. aproximadamente.

La verdad es mucho más sorprendente que la fantasía.—La Virgen de la Vallivana es de pequeñas dimensiones, de barro cocido y de remota antigüedad. Es una copia de la Virgen del Pilar de Zaragoza. Dicen que fue Santiago el Mayor quien la regaló y también, quien mandó construir una capilla para dejarla donde hoy se alza el templo. Cuando vinieron los árabes, los cristianos la escondieron en una cueva para que no la profanasen y después de la Reconquista (1234) se le apareció a un pastor ("señor de las altas cordilleras"), que atraído por los ladridos de su mastín, entró a la cueva y encontró junto a la imagen una vela encendida y un rollo de pergaminos que nadie supo leer. Corrió a comunicarlo a los morellanos, llegando a la ciudad preso todavía en el hechizo de aquella celestial aparición. El pensamiento más alto del hombre es comprender su baja condición. Inmediatamente nació entre los morellanos la idea de edificar una capilla en el llano adonde se condujo la fuente, por ser casi inaccesible la gruta de la aparición y en dicha capilla la veneraron los morellanos durante casi dos siglos. En 1428 comenzóse a construir una iglesia mayor, pero sin crucero y con bóveda de madera, cuya obra concluyó en 1436 y se levantó el nuevo edificio al lado de la posada, junto "al camino real". Allí se rindió culto a la Vallivana, hasta que se edificó el templo actual.



La plaza principal de San Mateo. (Foto Comas)



Salsadella.—Plaza de Mexico.

un marco de igual color en derredor del hueco. Nos hizo recordar a los cómicos del celuloide rancio, o a los niños que se embadurnan los labios cuando comen merengue.

San Mateo nos sorprende, a la llegada, con sus torres y cúpulas. Las paredes de sus casas nos devuelven como un eco el rumor del motor que antes se esparcía por el amplio paisaje espacial mientras nuestra retina capta las pétreas portaladas, las ventanas y ajimeces con sus columnitas y calados de filigrana, alarde de cantería. La calle donde está emplazada la Casa de la Villa se quedó estrecha para los sistemas de locomoción que impone la técnica y el progreso. Esta calle desemboca en la amplia plaza porticada —dedicada al Caudillo Franco—, en uno de cuyos ángulos una fuente de peculiar traza —que data de la época de Felipe II— pone la nota rumorosa de sus aguas que, brotando de una columna central, coronada por la figura escultórica de un mancebo alado, va a verter sobre amplia taza circular.

Quedamos indecisos por unos instantes sin saber dónde encaminar nuestros pasos, tantas son las atracciones que nos ofrece esta villa para el menguado tiempo de que disponemos.

Subir al pintoresco Santuario de los Angeles queda descartado "a priori", al igual que coronar el alcor ocupado por la ermita de San Cristóbal, o llegarnos a la de Santa Bárbara. También nos resignamos a contemplar desde lejos la torre del antiguo convento de dominicos que se alza en medio de hermosas huertas. Queda en primer plano la iglesia parroquial, mitad gótica, mitad románica, con sus vidrieras de cristales multicolores emplomados, que alumbran con tenue luz el cuerpo incorrupto de San Clemente mártir, Patrono del pueblo. La revolución de 1936 destruyó el interior, que, paulatinamente, se va restaurando bajo el signo de Monumento Nacional. En la Sacristía hemos admirado las auténticas joyas de la orfebrería religiosa; la cruz procesional de afiligranado gótico con esmaltes y el Cáliz denominado del Papa Luna, porque, según tradición, fué usado por Benedicto XIII durante la misa que ofició en julio de 1414, días antes del congreso judeo-rabínico, en cierto modo preparado por San Vicente Ferrer durante su fructífera predicación en agosto de 1413 y posterior al compromiso de Caspe. Entre las obras de arte perdidas figuran una bella escultura de San Isidro, debida a la experia mano del escultor D. José Esteve Bonet, y otra, de San Mateo, cincelada por D. Modesto Pastor. En la portalada románica hay unos capiteles con bajos relieves reproduciendo escenas del pecado capital.

En el orden religioso debemos anotar tres conventos de los cuales creo sólo subsiste uno de monjas agustinas, cuya iglesia tiene una bonita fachada de piedra de sillería con dos magníficas torres.

En su misma zona está emplazado el palacio del Marqués de Villores, hoy propiedad de la Unión Territorial de Cooperativas del Campo, de amplias estancias, bellos artesonados y alardes de cantería y piedra sillar.

Durante el reciente mandato del alcalde Sr. García Girona, y bajo su dirección, se repicaron techos y arcadas, apareciendo bajo las capas de argamasa o pintura recias construcciones de sillería. En nuestro recorrido por las rutas de Castellón muchas veces nos ha sorprendido cómo la ignorancia, cuando no la incuria —esto es peor— han dejado perder valores artísticos más o menos preciados. Como en noticiario cinematográfico recorreremos diversas plazas y calles —unas llanas, otras pinas—; en una de estas plazas vemos otra fuente —siglo XIV— flanqueada por columnas, taza circular, columna esférica con remate cilíndrico sobre la que descansa una estatua de la Virgen, al parecer, modernamente policromada, como otro exponente de la riqueza en aguas atesorada por San Mateo, la antigua Intibilis. Porque la actual denominación sólo la ostenta desde 1237, en que Hugo de Folcalquer, Maestre templario, ordenó unas excavaciones para levantar nuevos edificios y en una de ellas apareció una gran losa con esta inscripción: "San Matthoens". A la salida atrae nuestra atención una preciosa cruz de término de piedra labrada, la misma que hace tres años puso, con su nota austera y rústica, la de una peculiaridad de nuestro

Maestrazgo, en la Feria Internacional del Campo, causando admiración en los millones de visitantes que pasaron por aquellos aldeaños de la Capital de España, emplazamiento perpetuo de tal manifestación, soberbio índice de nuestra vitalidad campesina. Y con estos pensamientos olvidábamos de mirar el campo alfombrado de verdes olivares en el llano y con son de esquilas en las alturas, que atraen nuestras miradas para ofrecernos estampas bucólicas del más rancio abolengo. Y es tan rápido el deslizarse del coche, que, sin pensarlo, nos encontramos ante los muros de Salsadella, situada sobre terreno elevado y pedregoso en la falda occidental de las Atalayas de Alcalá y cuyo nombre le viene de los muchos cauces que se criaban en sus alrededores. Esta población, de origen morisco, es de aspecto moderno, de calles anchas y altos edificios. Las calles bien encintadas y con aceras, amén de un magnífico parque. No paramos. Seguimos nuestra ruta en la espera de recorrer pronto los catorce kilómetros que separan Salsadella de Cuevas de Vinromá, población en la que seguramente nos detendremos breves instantes, aún cuando sólo sea para considerar brevemente sus condiciones geográficas e históricas.

XV. INTERESANTES PECULIARIDADES NOS OFRECE CUEVAS DE VINROMA

A 58 KILÓMETROS de la Capital y 19 de San Mateo, encontramos la villa de Cuevas de Vinromá. Parte del pueblo —el antiguo— está edificado en las laderas de un pequeño montecillo y parte en el llano; en lo alto del montecillo hay una iglesia grande, dedicada a la Asunción de la Virgen, construída al gusto corintio y de forma claustral. Tiene una campanita que toca todos los días con su voz de cristal y a su llamada acude el católico pueblo de Cuevas. Alrededor del pueblo se extiende la gran planicie en cuyos extremos se asientan otros dos pueblos importantes: Cabanes y San Mateo. Su término municipal que tiene puntos de contacto con los de Salsadella, Alcalá de Chivert, Villanueva de Alcolea, Serratella, Albocácer y Tirig, tiene poca tierra de huerta y el secano está plantado de olivos, algarrobos y viñas, pero hay muchos montes incultos por la mala calidad de su suelo. Las huertas se fertilizan con las aguas —muy buenas— de sus fuentes y con las del río Segarra o Rambla de las Cuevas. Los grandes montes —Tosal Gros, Atalayas y otros— que por todas partes rodean a la población, forman muchos barrancos que antiguamente solían dejar aislada la villa con ocasión de las grandes avenidas.

La población debió ser fundada por los romanos, ya que pasa por ella la antigua Vía Romana, como lo justifican las columnas milenarias que se encontraron. Cuevas de Vinromá es corrupción de Cuevas d'Aben Romá (cuevas-familia o tribu-ganado; familia del ganadero). Fue conquistada por D. Jaime I, el 11 de mayo de 1235, quien la donó a D. Blasco de Alagón. En 1282 fue amplificada por D. Artal de Alagón, y éste, con su esposa, la dieron primero a Mateo Huguet y otros. En 1294 pasó a los Templarios. La carta puebla, por Artal de Alagón, a Mateo Huguet y otros (11-XI-1281) está redactada por el alcaide del castillo, Juan Pérez de Casanueva, y no por notario según costumbre; además lo hace en vulgar romance aragonés y no en el latín cancelleresco y propio de su tiempo, pero indudablemente el alcaide conocía el Ars Notarial. A últimos de mayo de 1421 hubo Cortes para recaudar fondos en favor de la campaña italiana acometida por Alfonso el Magnánimo. Aún cuando éstos son los hechos más notables que encontramos de su historia no dudamos en afirmar que otros muchos habrán existido, pues el pasar por ella la Vía Romana, la debió hacer en la antigüedad, punto de escala para las tropas invasoras de diversas épocas históricas, aunque quizás su influencia fuera tan pasajera que no dejara huellas notables.

Danza y Danzantes. — La danza típica de este pueblo es conocida comúnmente por el nombre de "ball perdut" y se baila al son de dulzaina y tamboril. Según la tradición tiene sus orígenes allá por el siglo XVII. La denominación de "ball perdut" se debe indudable-

mente al extraño ritmo y plasticidad maravillosamente "arrítmica" como de "pasos perdidos". Pero esta denominación sólo se le da fuera de las fronteras del término municipal, pues allí se le conoce con el nombre de "ball del pla", porque antiguamente el casco urbano, cercado por la muralla, se agrupaba como ya hemos dicho en lo alto de un cerro y allí dentro sólo se bailaba la jota, al compás de la rondalla de cuerda, pero en llegando las fiestas mayores —a las que solía concurrir el dulzainero de Salsadella— en el llano que se extendía al pie del recinto amurallado, por donde hoy discurre la calle José Antonio, se bailaba la danza que nos ocupa y por ello los naturales, cuando se referían a ella la citaban como el baile del llano, el baile que se bailaba en la explanada con motivo de sus fiestas mayores dedicadas a la Asunción de la Virgen, titular de la parroquia. Solía bailarse esta danza delante de las procesiones, recitando loas "el cap de danza" en honor del Santo y de los Reyes que regían los destinos de la Patria. Antiguamente existía un grupo formado por hombres solos (llamados danzantes) vestidos con falda corta y sombreros con grandes y vistosas plumas que encabezaban el cortejo. Detrás seguían las parejas tal y como son presentadas en la actualidad. También suelen los covarchinos denominar la danza con el título de "ball del dolsainé". El único antecedente escrito que existía, desaparecido durante la revolución de 1936, recogía el éxito notable que alcanzaron las danzas durante su actuación en la Capital de la Provincia en el año 1892.

Siguiendo nuestra ruta hacia Castellón, cuando ya las sombras del atardecer pretenden borrar todo detalle del paisaje, llegamos al Arco Romano de Cabanes que bien merece la pena desviarse de la carretera general para contemplar la obra y meditar en su significación histórica.

XVI. EL ARCO ROMANO DE CABANES

SECUIMOS por la carretera dejando a la izquierda los sedientos campos de Villanueva de Alcolea, y a la derecha, sobre ligera eminencia del terreno, el fleco vertical de los cipreses flanqueando el ermitorio de Ntra. Sra. de Adjutorio en cuyo recinto se conserva la prodigiosa imagen que, según la tradición, cierto rey portugués dejó tras pernoctar una noche en su hospedería.

Entre dos luces llegamos ante el Arco Romano de Cabanes, emplazado en el inmenso llano al que un día llegarán quizás las aguas fertilizantes del río Ebro para calmar la sed de sus tierras y fecundizarlas. Muy pocos son los arcos monumentales que subsisten en España de la época romana y casi todos ellos han llegado hasta nosotros desfigurados por el paso demoledor de los siglos. De entre estos monumentos, uno de los mejor conservados quizás, a pesar de no estar completo, y único ejemplar de todo el Reino valenciano, es el ARCO ROMANO DE CABANES. Parece ser que en nuestra región existieron otros dos arcos, uno en Elche y otro en Jérica.

El arco se halla situado a dos kilómetros de la población, y por su severidad de líneas, escasez de adornos y poca esbeltez no puede competir con otros arcos monumentales de la España Romana, pero adquiere gran valor al ser uno de los pocos arcos que más fielmente refleja el sistema constructivo romano y su finalidad práctica. Su construcción es propia de un monumento aislado, sin que se hayan podido reconocer restos o fundamentos de otras arcadas laterales, y lo forman en su totalidad sillares de granito, unidos sin argamasa o junta encontrada, procedente sin duda de las canteras del país.

Actualmente está reducido a dos grandes pilastras sobre las que voltean las dovelas del arco de medio punto, faltando enjutas y entablamento. Su clave se halla formada por las dos dovelas centrales. Estas dovelas y las dos inmediatas de cada lado, en número de seis, se hallan agujereadas en una cara sin duda para sujetar mediante grapas de hierro el

cuerpo superior del arco, actualmente desaparecido; algunas de sus piezas se encuentran empotradas en las paredes de las casas radicadas en pueblos inmediatos.

Destacando entre toda esta severidad de línea, ostenta como únicos elementos decorativos molduras en las impostas y plintos. Formadas de elementos geométricos en su casi totalidad presentan en los plintos de arriba a bajo un listel al que sirve una pequeña escocia no bien definida; continúa por un talón invertido, muy deteriorado, una especie de astrágalo y una platabanda que apoya directamente sobre una amplia plataforma, también de sillares. El paso del camino, que cruzando la "Senda" va a Cabanes, hasta 1873, por debajo del mismo arco, motivó la casi total destrucción de estos adornos. Sin embargo, las impostas de una sola pieza, se hallan muy bien conservadas.

En la pilastra de la derecha, cara al Oeste, en donde se encuentra Vall d'Alba, ostenta un escudo con las barras de Aragón, bajo coronas reales toscamente grabadas en hueco y con restos de color rojo y amarillo en las barras y campo, respectivamente. Quizás fuese signo de amojonamiento de término entre Villafamés y Cabanes.

En torno al motivo de la construcción se han forjado muchas leyendas e hipótesis, pero nadie se atreve a fundamentar un origen concreto puesto que la carencia de noticias históricas es absoluta y los materiales arqueológicos dan lugar a arbitrarios conceptos, generalmente fruto de la fantasía.

La claridad del día cierra ya toda visibilidad. Volvemos a ocupar nuestros cómodos asientos, atravesamos Puebla Tornesa, pasamos frente al famoso ermitorio de San Vicente de Borriol y por esta Villa, que duerme al cobijo del Castillo roquero que habitara en tiempos de Reconquista Ximén Pérez de Arenós (lugarteniente para el Reino valenciano de D. Jaime I), y finalmente, desde lo alto de la pendiente que termina en la capital de la provincia, divisamos el Sanatorio cuajado de rectángulos de luz cual trasatlántico anclado en la roca, y allá al fondo, tras las luces de la ciudad, la línea parpadeante de los fanales alumbrando a la flota pesquera, quien, durante la noche, arranca por sorpresa sus tesoros al mar.

Villuendas y Marín, S. L.

FÁBRICA DE TEJIDOS

Huerto Barón, 10 — Teléfs. 32 y 40

MORELLA (CASTELLON)

JUAN BTA. SABATER PALLARÉS

FÁBRICA TEJIDOS DE ALGODON

Pl. La Fuente, 4 y 6 — MORELLA

MIGUEL RALLO FIGOLS

FÁBRICA TEJIDOS DE ALGODON

Puerta San Mateo, 20 — Tel. 9

MORELLA (CASTELLON)

Hijos de Hipólito Facundo

FÁBRICA TEJIDOS DE ALGODON

Plaza Colón, 19 — Teléf. 103

MORELLA (CASTELLON)

JULIO BORRÁS GASULLA

Vinos Aguardientes al por mayor

M. Barreda, 38 MORELLA Teléf. 4

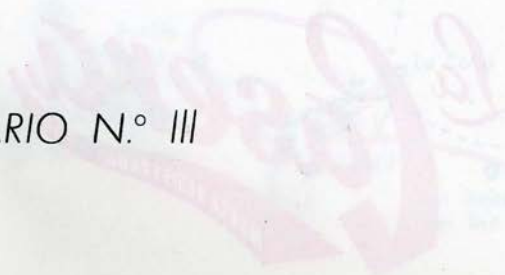
ENRIQUE ORTI MOYA

FÁBRICA DE CHOCOLATES

S. Barreda, 23

MORELLA (CASTELLON)

ANGARAS GASEOSA INSUPERABLE



ITINERARIO N.º III

Indispensable en su hogar

CASTELLÓN-BENIFASAR

Castellón de la Plana

Teléfono 3242



CASTELLÓN DE LA PLANA
Ayda. De Castellón de la Plana - Tel. 3242



CASTELLÓN
PLAZA ALCAZAR DE TOLEDO
R.A.L., S.L.

GASEOSA INSUPERABLE

La Casera
MARCA REGISTRADA

Indispensable en su hogar

Elaborada con agua tratada cintíficamente ¡ES ÚNICA!

Fola, 36
Teléfono 3242

Castellón de la Plana



RECAMBIOS
y ACCESORIOS

Material
Eléctrico
y de inyección
DIESEL

Leyland

MAQUINARIA AGRÍCOLA
TRACTORES MASSEY-HARRIS

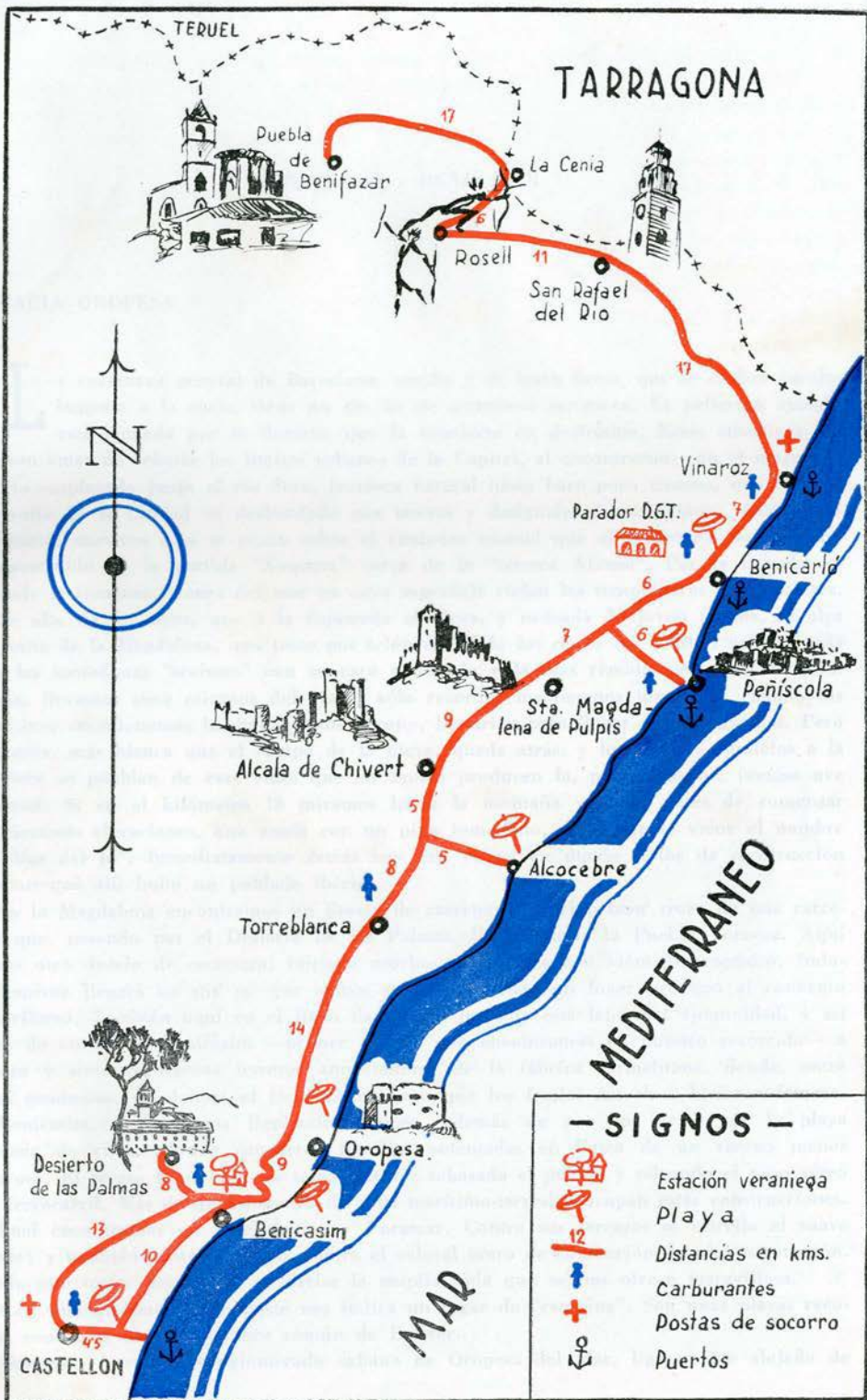
R.A.L., S.L.

PLAZA ALCÁZAR DE TOLEDO
(Chaflán Ronda Mijares) - Teléf. 2561
CASTELLON



FÁBRICA DE GENEROS DE PUNTO Y TEJIDOS
VENDAS ARAÑA

Avda. Dr. Clará, 52-56 — Teléf. 2292
CASTELLON DE LA PLANA



CASTELLON - BENIFASAR

I. HACIA OROPESA

LA CARRETERA general de Barcelona, amplia y de buen firme, que se desliza paralelamente a la costa, tiene un sin fin de atractivos turísticos. Es peligrosa cuando está húmeda por la llovizna que la convierte en deslizante. Estos atractivos comienzan antes de rebasar los límites urbanos de la Capital, al encontrarnos con el magnífico Estadio emplazado junto al río Seco, frontera natural hasta hace poco tiempo, que el gran desarrollo de la Ciudad ha desbordado con nuevas y desiguales construcciones. Casi inmediatamente nuestros ojos se posan sobre el suntuoso cuartel que el Ministerio del Ejército ha construido en la partida "Xoquera" cerca de la "torreta Alonso". Por la derecha se extiende la inmensa llanura del mar en cuya superficie rielan los tempraneros rayos solares. En lo alto de un alcor, que a la izquierda se eleva, y rodeada de joven pinada, se alza la ermita de la Magdalena, que tiene por telón de fondo los restos del "castell vell", y más allá, las inmediatas "serretes" con su cara argentada y la más remota sierra del Bartolo. Apenas llevamos siete minutos del viaje; sólo recordar los tiempos pretéritos, cuando los primitivos castellonenses habitaban estos parajes, bastarían para llenar muchas páginas. Pero la ermita, más blanca que el campo de la nieve, queda atrás, y los campos paralelos a la carretera se pueblan de esas vides que en agosto producen la, por riquísima, famosa uva moscatel. Si en el kilómetro 10 miramos hacia la montaña veremos antes de comenzar las sucesivas elevaciones, una masía con un pino inmediato, de donde le viene el nombre de "Mas del pi". Inmediatamente detrás hay una colina en donde restos de construcción denotan que allí hubo un poblado ibérico.

En la Magdalena encontramos un desvío de carretera; es el primer trozo de una carretera que, pasando por el Desierto de las Palmas, llegará hasta la Puebla Tornesa. Aquí vemos otro desvío de carretera, iniciada muchos años antes con idéntico propósito. Indudablemente llegará un día en que ambos ramales se unan en lugar próximo al convento carmelitano. También aquí en el llano da señales de vida esta laboriosa comunidad, y así antes de entrar en Benicasim —primer pueblo que encontramos en nuestro recorrido— a diestra y siniestra leemos letreros anunciadores de la fábrica carmelitana, donde, entre otros productos, se elabora el licor carmelitano que los frailes descalzos hicieron famoso.

Benicasim.—Atravesamos Benicasim famoso, además de por sus uvas, por la playa poblada de villas adonde concurren familias potentadas en busca de un verano menos riguroso. El acceso a las villas se toma una vez rebasado el pueblo y salvando el paso aéreo del ferrocarril. Más de un kilómetro de zona marítimo-terrestre ocupan estas construcciones. al final encontramos un hotel famoso: Voramar. Contra sus terrazas se estrella el suave oleaje; y también contra el muro, contra el colosal muro de contención de pina coronación. Desde este tramo ascendente se divisa la amplia rada que se nos ofrece maravillosa.

Casi inmediatamente, un poste nos indica un lugar de "camping". Son unas playas recoletas conocidas bajo el nombre común de Bellver.

Oropesa.—Luego el conglomerado urbano de Oropesa del Mar, ligeramente alejado de

la costa. Vale la pena desviarse hasta la ribera, puesto que en dicho punto existe una de las mejores playas. El lugar se ha puesto de moda y en las inmediaciones del faro y de la torre del Rey crecen las edificaciones. Modernas villas se edifican aquí y allá, amén de un moderno hotel que da buen servicio al viajero que llega de tierras indígenas o extrañas. Lugar de la costa importante para la navegación como lo demuestra el faro que allí, en la noche, mantiene su eterno coloquio con el mar. Son dos fuerzas encontradas: el poder del hombre y el poder de la Naturaleza. La Historia nos dice cómo fue lugar propicio para el desembarco y de ello vino la erección de esa torre que sirvió de baluarte defensivo en una época propicia a la piratería. Sus muros de pétreos sillares presentan buen aspecto, pero su interior bastante deteriorado está en período de restauración. Por una escalera de piedra se puede subir a su terraza desde la cual se divisa una inmensa extensión de mar, cuyas aguas tienen sorprendente transparencia y sus fondos son limpios.

Por si el curioso lector desea conocer la vida de la torre del Rey —que ahora está bajo el patrocinio de la Diputación Provincial—, vamos a facilitarle unos apuntes biográficos de los hechos más salientes, fundados en documentos fidedignos, ya que se ha fantaseado mucho sobre este extremo. Todos han dejado vagar su imaginación ante los gruesos sillares pétreos, pensando en los hechos históricos de los que habrán sido mudos testigos.

En 1379, cuando el rey Pedro IV ordenó a Jofré de Thous, señor de Oropesa, que fortificase y amurallase la villa y castillo para que, en caso de asalto, pudieran recoger en su interior los habitantes del término y guardarse de los desmanes del enemigo.

En 1413 volvemos a hallar mención del mismo Jofré de Thous, hijo del anterior. En este documento se encuentra claramente el origen de la "Torre del Rey" que a tantos ha preocupado. La construcción seguramente fue lenta, ya que obras de tal envergadura nunca se realizaban en breve plazo.

II. LA TORRE DEL REY

F SEVILLANO COLOM, en su "Bosquejo histórico de Oropesa", dice, entre otras cosas:

"Fue en 25 de septiembre de 1413. Reinaba en los países de la corona de Aragón el primer rey de la dinastía Trastámara, Fernando I de Antequera. Le acababan de elegir libérrimamente los compromisarios de Aragón, Cataluña y Valencia reunidos en Caspe, después de la muerte de Martín el Humano."

Al comienzo hace en el privilegio una brillante descripción de la costa rocosa de los fáciles escondrijos donde podían fácilmente los sarracenos ocultarse, para sus incursiones piráticas y las presas en corso. Expone luego las múltiples ocasiones en que han sido capturados miles de cristianos, varones y mujeres, y llevados cautivos a tierras musulmanas. Pinta el cuadro de desolación de unas tierras feraces, abandonadas por sus habitantes por falta de seguridad.

"En lugar de hombres, las habitan —dice— jabalíes, lobos y panteras, y en lugar de aves domésticas revolotean los buitres y los cuervos." El espectáculo es tal, que no se puede contemplar con los ojos secos ("siccis oculis").

Para poner remedio a tal estado de cosas, ordena que sea construída, en el sitio que parezca más útil y cómodo, una torre con capilla o basilica y con edificios fortificados desde donde puedan observarse las naves amigas o enemigas que vinieren hacia el cabo. Y donde pudieren refugiarse los habitantes en caso de ataque. Dicha construcción tenía que ser llevada a cabo, sin perjuicio para los derechos reales ni para "el noble Jaufredo de Thous, de quien se dice que es el lugar de Oropesa".

Para allegar fondos dio licencia a los "ministros, procuradores o nuncios" de la torre,




Conjunto panorámico en el que se aprecian las villas, la población
y al fondo las montañas del Desierto. (Foto Comas)




Playa de Oropesa.



«Dolsiner y tabalet» de Alcalá de Chivert.
(Foto G. P.)



El hermoso campanario de Alcalá,
uno de los más bonitos de la provincia.



El Castillo de Pulpis. (Foto Codina)

de la basílica y fortaleza antedichas, para ir a postular por las ciudades, villas y castillos de la corona aragonesa. Y colocar en las iglesias cepillos para recoger las limosnas. Dichos procuradores fueron colocados bajo especial protección real, contra los que osaren oponerse o estorbarles en su misión, que debían ser multados con mil florines de oro.

Así, pues, la construcción de la Torre de Oropesa, y edificios adyacentes, duró bastantes años y tuvo el doble carácter religioso y patriótico tan propicio de la lucha medieval entre musulmanes y cristianos. Colaboraron en ella, con donativos de mayor o menor cuantía, gentes de todas las tierras de la corona de Aragón, con natural predominio valenciano. Más tarde, dicha torre fue adquirida por Felipe II, de donde le vino la denominación de Torre del Rey, con que todavía es designada; para distinguirla del castillo feudal, hoy en ruinas, situado algo apartado de la costa y alrededor del cual se formó la actual villa.

Otro hecho importante para la historia local fue el ataque efectuado el 7 de junio de 1534, por el pirata berberisco BARBARROJA, terror del Mediterráneo. Se trataba de dos hermanos. Unos afirman que eran de origen griego (de Mitilene en la isla de Lesbos); otros, que eran renegados provenzales. Ortega y Rubio opina que eran renegados españoles.

Desembarcó uno de ellos con sus huestes de improviso en el cabo de Oropesa y se apoderó del fuerte de esta villa y taló sus campos. El gobernador de Castellón acudió con sus gentes y voluntarios de Villarreal, logrando hacer reembargar a los corsarios, no sin graves pérdidas, pues Barbarroja logró apresar a trece de Villarreal, por cuyo rescate exigió el pirata una cuantiosa suma que la villa pagó.

Como vemos, no se había eliminado el peligro de los ataques piratas, con la construcción de la Torre del Rey.

De la época napoleónica encontramos en el "Libro de cosas notables", de Fr. José Rocafort, el siguiente párrafo:

"Aviendo determinado los franceses pasar a Valencia, llegaron a Oropesa, pero por el fuego del castillo de dicha tierra no baxaron a esta villa de Castellón por la cuesta, si que se subieron por Cabanes y por la Puebla y Borriol" (17 a 21-IX-1811).

En octubre de 1811 decidieron los franceses eliminar este foco en su retaguardia. El castillo se componía de un gran torreón cuadrado sobre lo alto de una colina y estaba circuida por tres partes, de otro recinto sin foso; aunque amparado en el escarpe del terreno. La guarnición sumaba unos 250 hombres y sólo lo artillaban cuatro cañones de hierro.

Con numerosos contingentes y armamento, atacaron la villa, que ocuparon el 8 de octubre. Desde allí empezaron a batir el castillo y a la Torre. El general Camper dirigía a los sitiadores. El 10 llegó Suchet, y derribado un lienzo de muralla por una mina, prontos los franceses a darle asalto, el gobernador capituló honrosamente. Los franceses volaron el castillo. No se rindió por esto la Torre del Rey.

"El día 9 de octubre —leemos en el "Libro de cosas notables" antes citado— se volvió el señor general (Suchet) con su tropa (de Murviedro) a esta villa de Castellón de donde se partió para expugnar el castillo de Oropesa, el que se rindió el dicho día a mediodía; y por la tarde se volvió a esta de Castellón dexándose en Oropesa parte de sus tropas para hazer fuego contra la Torre del Rey, que evacuaron los españoles, y entraron en ella los franceses, el 11. El 15 se restituyó acia Murviedro la tropa que quedó en Oropesa."

En 1859 fue inaugurado el faro que lleva el nombre de la villa y cabo de Oropesa. Parpadeo en la noche que, al mismo tiempo que guía al navegante, le señala la existencia de un pueblecito sencillo de gentes trabajadoras y honradas, que supieron vibrar de entusiasmo en cuantas ocasiones lo requirió el servicio de la Patria.

III. SEGUIMOS NUESTRA RUTA HACIA BENIFASAR

DEJAMOS este magnífico lugar y salimos de nuevo a la carretera general para atravesar campos pobres de humedad, que apenas mitigan su sed con los escasos caudales que les brindan las cenizas morunas que, eso sí, proliferan por doquier.

Pasamos por la ribera de Cabanes cada día más populosa, quizás desde que campea la albura de las enjalbegadas paredes de la diminuta iglesia, y en la que la Venta de Germán es toda una institución. Pronto llegaremos a Torreblanca, y seguimos, sin pararnos, para alcanzar el cruce de Alcocebre (buenísima playa en cuyas proximidades vive la juventud en su "ciudad de Iona"), y luego Alcalá de Chivert con su estupendo campanario en el centro de la villa y el castillo Xivert en una altura de la sierra que separa la población del mar. Otra altura está ocupada por una pequeña ermita dedicada a "San Benet", a la que van en romería, una vez al año, los piadosos hijos de Alcalá.

Alcalá de Chivert.—Alcalá de Chivert (y no de Chisvert, como común y erróneamente se escribe) es una villa situada en un valle separado del mar por los montes Irta. Del conglomerado urbano destaca la esbelta y bella torre campanario de estilo renacimiento. En sus alrededores, zona fronteriza que fue entre los *edetanos* de Valencia y Aragón y los *ilercaones* de las orillas del Ebro, estuvieron las ciudades de Hylactes, Carna, Hystra e Ildo anteriores a la dominación romana. Algunos han supuesto que del antiguo nombre de Hylactes formaron los árabes el de Bilbert o Gibert, que por apelativo aplicaron al Nixo, Cartum o Fortín de la primitiva ciudad, por ellos llamado Alcalá. Otros creen que el Chivert moderno procede del Gibber latino, cuya significación de joroba o loma se adapta perfectamente al cerro de terreno cretáceo y aluviones antiguos, de 147 metros de altura media, en que se encontraba el castillo, hoy deshabitado y medio en ruinas. Este castillo tuvo notable importancia guerrera. El Rey D. Jaime I, en su Crónica, dice que este castillo lo habían dado su padre y su abuelo a los Maestres del Temple. (La primera donación la hizo Alfonso II en 1169). Al tiempo de la Reconquista, lo reclamaron y se lo cedió en 18 de julio de 1233. Y sitiados los moriscos del castillo por el Maestre D. Ramón de Patot, intimaron la rendición del alfaquí Abdalla Ben Yusuf y su alcaide, que resistieron más de un trimestre y capitularon al fin bajo honrosas y excepcionales circunstancias. Moros y cristianos se portaron como caballeros, respetándose por su palabra; y en 1234, a un moro llamado Abdullach que abjuró de su secta, dio carta de población del castillo y pueblo de Xivert.

En 1521, los agermanados de Valencia, capitaneados por Estellés, se presentaron ante Alcalá, asaltando el castillo, pero el mismo día, al anochecer, fueron batidos y destrozados en Oropesa por el Duque de Segorbe, recuperándose el botín de lo robado en Alcalá. Acordada la incorporación a la Corona de los bienes de las órdenes militares en 28 de noviembre de 1592, el Prior de Calatrava en Valencia, en concepto de comisario de Felipe II, tomó posesión del Maestrazgo de Montesa con todos sus castillos, fueros y derechos.

En 1609 fueron expulsados los moriscos de Xavier, y en 1616 se pobló con 16 cristianos, pero la abandonaron a los 16 años, agregándose en 1632 su vecindario al de Alcalá. Y quedó abandonado el castillo, que había sido reforzado en 1596 por mandato de Felipe I de Valencia y II de Castilla, en vista de lo mal parado que quedó tras el incendio de los agermanados en 1521.

Los musulmanes estuvieron en posesión de la comarca hasta el siglo XIII. En 1233 capituló Alcalá con Hugo de Folcarquer o Follarquer, Maestre del Temple, a quien D. Jaime I lo cedió con obligación de poblarlo de cristianos. Extinguida la Orden del Temple, pasó



Panorámica que se divisa desde el Castillo.
En el centro Santa Magdalena de Pulpis. (Foto Codina)

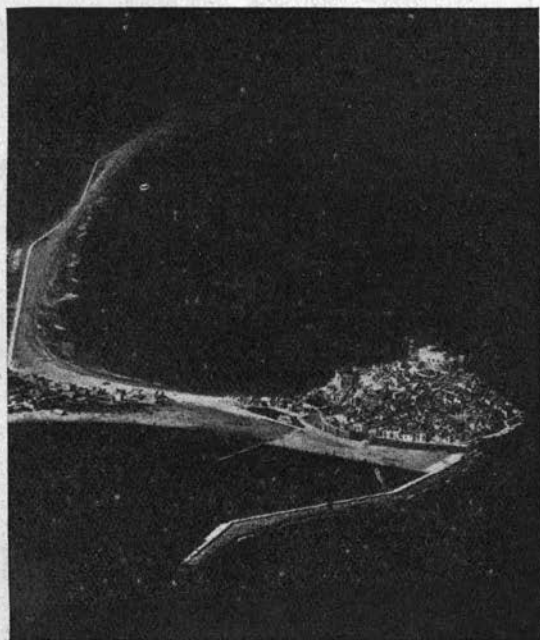



Foto aérea de Peñíscola del P. de Turismo.



Marineros del litoral Norte. (Foto Badal)



Cálig.—Vista general.

a la de Montesa. En el siglo XIV tenía ya la villa cierta importancia, pues D. Pedro IV el Ceremonioso nombró cura párroco de Alcalá al capellán de su madre, llamado Jaime, en premio de haberle bautizado apresuradamente, cuando al nacer setemesino se temía por su existencia.

Entre Alcalá y Santa Magdalena de Pulpis —8 kilómetros de separación— no encontramos ningún accidente sobresaliente digno de ser destacado. La carretera se extiende lejos del mar, separada por la barrera montañosa y entre tierras de secano que pueblan viñedos, almendros, algarrobos y olivos.

Santa Magdalena de Pulpis.—Cuando nos aproximamos a Santa Magdalena, los montes de ambos lados parecen aproximarse y en ese instante divisamos en lo alto, por la derecha, el castillo de Pulpis, y por la izquierda, una torre vigía o de señales que a su servicio estaba. Este castillo medio en ruinas se rindió al rey Jaime I, que lo cedió a la Orden de Calatrava, negándose con ello a respetar la donación que hiciera su abuelo en favor de los templarios. Fue donado o Pólpiz (como se escribió antes de la Reconquista), por D. Alfonso a los templarios en Aix de la Provenza, en enero de 1189. Debió ocurrir con este castillo algo semejante a lo ocurrido con el de Xivert, pues a pesar de que éste fue donado en 1169 por D. Alfonso a los templarios, su nieto D. Jaime concedió a D. Rodrigo Ximén de Llusia ciertos derechos y rentas sobre el mismo, en septiembre de 1224, como recompensa a la ayuda prestada por el prócer a D. Jaime en el asedio de Peñíscola. Mas no tuvo efecto porque en el sitio de Burriana, el 22 de julio de 1233, tuvieron buen cuidado los templarios de que el Rey les confirmase la donación de Xivert. Otro tanto hemos de creer sobre Pulpis cuando los de Calatrava, fuera en ésta u otra ocasión, como más fuertes, disputaron la posesión a los templarios, al parecer, hasta muy cerca de 1286. Desasosegadamente por las constantes luchas lo poseyeron los calatravos hasta 1286, en que pasó a los del Temple, poblándolo de cristianos. El 13 de abril de dicho año, el Maestre de la Orden otorgó carta-puebla a Iñigo Zaragoza y otros, hasta que en 1330 se despobló definitivamente.

En 11 de marzo de 1593 se incorporó Pulpis a la Corona; por esa época el castillo ya estaba arruinado. Hoy es propiedad de la Diputación Provincial, la cual está repoblando los montes del alrededor.

Mientras consideramos estos antecedentes históricos el coche corre veloz, sigue su carrera majestuosa.

IV. HACIA PEÑISCOLA

EL COCHE sigue veloz por la asfaltada carretera, de excelente firme, entre olivares bien cultivados. Destacan en este campo dos grandes edificios propiedad, uno, de los herederos de D. Landelino Salvador, y el otro, del Marqués de Benicarló hacia esta populosa e industrializada localidad nos encaminamos, pero antes de llegar a ella tomaremos un desvío de seis kilómetros, recién reparado con firme especial.

Peñíscola.—Peñíscola se nos ofrece alegre y risueña, radiante de sol y con cielo muy azul. Es una península que corona el castillo famoso y a su alrededor, escalonadamente, en descenso hasta el mar que la rodea, se extiende la población.

Son las once de la mañana, excelente momento para visitar el "bufador", el castillo, el "portal fosc", la Virgen de la Ermitana, tomar el baño y luego apurar un almuerzo anticipado, bajo la sombra de uno de esos encañizados que montan los hosteleros y donde también sabe la cerveza muy fría.

Antes de partir consideremos su geografía y su historia un poco líricamente, un mucho apasionadamente; puesto que lirismo y pasión inspiran esta villa cargada de historia.

Hacen falta todas las magníficas cualidades que atribuyen a nuestra raza para considerar

la situación; dignidad, lirismo, capacidad imaginativa y la fe en nosotros mismos que tenemos los valencianos.

Cuando el coche se desliza por el istmo arenoso parece recorrer caminos alfombrados a cuyos lados hay grandes redes puestas a secar, marcándose sobre el suelo amarillento la trama de sus hilos color de vino. Una gaviota pasa por lo alto, sobre el cielo azul. Las tripulaciones de unas barcas descargan lo que han pescado durante la noche, mientras unas viejecitas de luto, con manos sarmentosas, pajizas, encendieron, cuando llegó el crepúsculo, una luz ante la Virgen para que velase por ellos. Los marineros, con el pantalón subido hasta la ingle, van trasladando a la orilla unas cestas brillantes bajo el sol, con reflejos de plomo recién fundido.


Las marineras examinan ávidamente su interior; las que contienen langostinos, con su transparencia de cristal blanco y denso, son separadas como materia preciosa. Incomprendiblemente, junto a la única puerta del pueblo, brota de la roca el agua dulce de una fuente. Peñíscola empina sus ventanas sobre el mar, es una población de calles pendientes y angostas. Dos hombres, siguiendo a sus caballerías, que llevan herramientas agrícolas, salen de este pueblo de pescadores para cultivar sus parcelas de campo en la zona continental. Aquellas viejecitas de manos pajizas van por estas calles pinas y torutosas a las novenas, miran el cielo en los días borrascosos y piden, juntando las manos, que se aplaquen las olas. Hoy el "bufador" está tranquilo; parece una charca azul encalmada rodeada de muros, sus aguas duermen tranquilas, libres del soplido tempestuoso del peñón que las eleva en forma de surtidor por encima de las casas cercanas. A nuestro paso hacia el castillo encontramos hombres de paso balanceante, de rostro curtido por el sol y el salitre del agua del mar.

Las murallas escalonadas y los baluartes y torreones que se encaraman sobre el peñón, aprietan en lo más alto la mole maciza del castillo. El mar, de un azul hermoso y amable, lanza contra los peñascales, como ramos de flores, las espumosas crestas del oleaje. Desde los paseos almenados del Castillo se ve la extensión ilimitada del Mediterráneo. En la superficie se perciben redondeles de color más claro, con orla de espumas, cual si surgiese por ellos algo burbujeante que repele el agua salada. Son fuentes de agua dulce nacidas en pleno mar. Los primeros navegantes cretenses, fenicios o cartagineses se transmitían como un secreto precioso la existencia de estos manantiales que les permitían llenar ánforas y odres sin verse obligados a un desembarco peligroso, ya que la necesidad de agua dulce les impulsaba a realizar expediciones tierra adentro, exponiéndose a emboscadas peligrosas.

El juego de luces y sombras es único en Peñíscola. Al atardecer, la luz se refleja en las fachadas con un juego de diversos colores. Anochecido, cuando comienza el eterno coloquio entre el faro y el mar, las casas regalan a la bahía una sarta de luces que la bahía se prueba como collares, comparándose ella misma, tan enjoyada, con la inmensa bahía del cielo cargado de estrellas por donde se extiende la luz de la luna, como si fuera una gasa sutil, cendal finísimo de tabla de pintor flamenco. A nuestros pies, en lo hondo del acantilado, percíbese el rumor ronco incesante de las olas que se estrellan contra los peñascos.

V. EVOCACION HISTORICA DE PEÑISCOLA

ASI todas las razas que llegaron a nuestra Península pasaron también por esta diminuta península mediterránea, apéndice que, como grano de arena, se enquistó en la Ibérica: ¡Peñíscola! La antigua "Tyrichae" (peñasco), así llamada por los fenicios en recuerdo de Tiro; la "Akra-Leuca" (peña blanca), donde Almilcar Barca estableció su centro de operaciones, y Aníbal sintió crecer en su pecho el odio eterno que juró contra los romanos en el ara de Saturno, límite señalado por Roma a la ambición



Benicarló.—Torre campanario.



Vinaroz.—Iglesia Arciprestal.



Rosell.—Vista general.



Bailadores y bailadoras de Cervera del Maestre. (Foto Fayos)

de Cartago; "Peña metida en el mar", según expresión de Estrabón, y "Peña blanca" o "Castro Album", para la geografía que el mundo gótico había heredado de la ciencia romana.

Y seguramente, brillando aún en las tinieblas de la noche las ascuas vivas que fueron luz siniestra y fulgurante de la tragedia saguntina, que alumbró el bronceo rostro de Aníbal, conocería a la muchedumbre guerrera de noble y austera traza, que irrumpió por Oriente; rostros enérgicos, legiones juveniles que hablaban un idioma elegante y majestuoso que parecía forjado para grabarse en bronce y mármoles. Y a los que luego escribieron con lindas miniaturas y floridas mayúsculas de oro, floreciendo la vida civil y eclesiástica —apenas separada— al pie de los monasterios, bajo una luz suave como crepúsculo que baña los campos españoles. Lo que no deja lugar a duda es que los árabes el pueblo que nos legó una cultura, que dejó en el alma española, eternamente, un poso dulce de ensueño y galantería, de amable pereza y estoicismo bienhechor, estuvieron en este pétreo recinto, ya que cuando se apagó al moro la dulce placería, porque llegaron los cristianos, también aquí llegó la Cruz. Y fue así, según cuentan las crónicas. Don Jaime I el Conquistador, de Burriana pasó a Tortosa, donde los magnates de su Corte le aconsejaron que abandonase dicha población. No les hizo caso y pasó a Teruel, donde recibió un mensaje de Ximén de Urrea, quien le participaba, con gran alegría, que los moros de Peñíscola enviaron a decir que se hallaban dispuestos a rendirse y a entregar el Castillo. Dirigióse allí el rey, y, tras breves tratos, entregáronle los moros la fortaleza en septiembre de 1234. Sesenta años después perteneció a los Templarios con timbres pétreos allí dejados en su dominio en el cimero castillo del Maestre General del Temple, Berenguer de Cardona, y del Comendador Arnaldo de Banyuls, y pasados otros veintitrés, a la Orden de Santa María de Montesa y San Jorge de Alfama, cuyos caballeros, divididos por un cisma como el que aquejaba a la Iglesia, pusieron la tierra montesiana bajo el señorío agosto de un Papa, de Benedicto XIII —el Papa Luna—, para trabajar de día y velar de noche en servicio de Dios y del Rey. Pedro de Luna y Peñíscola son una misma cosa en la mente popular, pues el castillo y Benedicto XIII le grabaron la más profunda y permanente huella. Por ello nosotros no podemos sustraernos, en alas de la fantasía, a seguir los pasos que le dirigían hacia esta solitaria roca, presentida y amada desde que hubo de abandonar Aviñón. Las galeras papales navegarían majestuosamente sobre las ondas del Mediterráneo; su médico —Jerónimo de Santa Fe— observaría las más ligeras alteraciones de su semblante y de vez en cuando acudiría al Papa Luna para ofrecerle cocimientos de maná, sándalo y tamarindo. ¡Qué triste viaje! Más triste aún el último, por recuerdo de Fray Vicente Ferrer. Y qué añoranzas en este salón del trono donde un día D. Pedro Martínez de Luna, con la tiara de San Silvestre ceñida a sus sienes, se levantó majestuosamente para exclamar ante los embajadores: "¿Yo, hereje? La Iglesia no está en Constanza, sino aquí. Esta es el Arca de Noé." ¡Aquí estuvo la Iglesia! Imaginad qué grandeza sin par. A partir de esta coyuntura histórica y después a principios de los siglos XVIII y XIX, Peñíscola es escenario importantísimo en la vida española. Así, pues, desde que a sus playas llegaron bajeles tripulados por astutos navegantes, cargados de bagatelas y brujerías de vidrio y de metal, hasta nuestros días, Peñíscola pasó por estelares momentos históricos, hasta llegar a ser en un breve instante el centro del orbe católico.

Nuestra Señora de la Ermitana.—Los días 8 y 9 de septiembre, fechas en que se celebran las fiestas en honor de su Patrona, Nuestra Señora de la Ermitana, que se venera en su iglesia junto al Castillo, este antiguo Santuario fue reconstruido durante los años 1708 al 1714 y está emplazado en lo alto del peñón frente a la Plaza de Armas. Construyóse ampliando el perímetro del primitivo templo, pagando las obras D. Sancho de Echevarría, gobernador de la plaza, bienhechor enterrado en la misma el 14 de septiembre de 1716. El imafrente con gran escudo real y campanario cuadrado, todo de piedra sillar, inspira gran

respeto. La imagen que se veneraba en este templo apenas medía 10 centímetros de altura y según la tradición fue traída hasta aquí por Santiago Apóstol, a su regreso de Valencia, en su predicación por España, y a pesar de los siglos de existencia con que contaba cuando fue destruida el año 1936, era de delicada factura y bello rostro. El año 1953 fue repuesta a semejanza de la anterior. En una mano tiene al Niño Jesús y en la otra lleva un ramito de flores de plata.

Cuando los moros ocuparon esta ciudad, temerosos los cristianos de alguna profanación, la escondieron en una pequeña cueva del barrio del Olivo. Después de la Reconquista sacáronla de su escondite colocándola en su antigua iglesia. Desde aquellos tiempos viene celebrándose la fiesta anual en su honor.

En su primitivo y diminuto templo fue venerada la Ermitana por el Papa Luna, quien, desde la Torre del Homenaje, donde tenía su apostolado, bajaba a visitarla por una pequeña y excusada escalera.

VI. BENICARLO - VINAROS - BENIFASAR

DESDE Peñíscola marchamos a Benicarló, por una carretera tan próxima al mar y tan a nivel, que ha sido precisa una defensa que se nos antoja muy original. Son como gabiones de tela metálica repletos de cantos rodados

Desde Benicarló se ve a lo lejos, unido a la costa como un buque encallado, blanco y enorme, el promontorio ceñido de baterías, cercado de torres y murallas.

El caserío, oprimido por círculos de piedra, va escalonándose hasta la cúspide.

Benicarló.—Benicarló se asienta sobre una planicie; sólo dos montes hay en su término: Al N., el Puig, y al NO., el Coll de Cálíg. Sus campos producen cereales, aceite, vino, frutas y hortalizas; es agrícola. Pero últimamente se ha venido industrializando en gran escala, sobre todo en producción química y textil.

El origen de la villa es árabe y fue muy favorecida por los reyes Jaime I y Pedro III. El señorío de Benicarló fue de la Orden de Montesa. En la guerra de las Germanías se adhirió al partido realista, por lo que los agermanados la sitiaron, retirándose al cabo de veinte días. En 1523 le concedió Carlos I el título de villa. En la primera guerra civil sufrió varios ataques de los carlistas al mando de Serrador. En 1838 la sitió y bombardeó Cabrera, y la villa, después de gran resistencia y ya casi destruida por el fuego de los carlistas, capituló.

La villa progresa notablemente en el orden urbanístico. Es lugar de gran paso de turismo, que puede lucrarse de una buena industria hostelera, entre la que cuenta con un parador montado por el Ministerio de Información y Turismo.

Atravesando calles llegamos a su travesía exterior, frente a una moderna estación de servicio, en cuya fachada hay un mapa de la comarca pudiendo apreciarse que estamos a 71 Km. de la capital. Luego recorreremos 7 Km. de carretera, entre una doble hilera de árboles que la bordean, llegando a Vinaroz, que se nos ofrece con aires de capital.

Vinaroz.—Su triple faceta de labradora, industrial y pescadora, le da una vida y un movimiento sorprendente, porque el vinarocense tiene suelto el dinero. Posee pensiones muy limpias y muchos bares modernos. En todos ellos, el langostino principalmente, y todos los mariscos, en general, se ofrecen abundantes, aunque no son más baratos que en otros lugares; más frescos y sabrosos, sí.


Entre las construcciones monumentales sobresale la iglesia parroquial, del siglo XVI, restaurada, con aspecto más bien de fortaleza que de templo, con un notable templete de columnas salomónicas en la fachada, sólida torre cuadrada; su interior es de una sola nave, elevada, con bóveda de crucería. En el presbiterio estuvo enterrado el cadáver del



Conjunto del Monasterio de Benifasar. (Foto G. P.)



Claustro del Monasterio. (Foto G. P.)



Abside del templo del antiguo Monasterio. (Foto G. P.)



Una calle de Bel. (Foto Codina)

Duque de Vendôme, general francés que sirvió a las órdenes de Felipe V. Vinaroz es una población no muy antigua. En tiempos de Jaime I el Conquistador era una alquería dependiente de Peñíscola; perteneció a los Templarios y después fue encomienda de la Orden de Montesa. Pero tuvo hijos notables que le imprimieron un rápido progreso. Descuellan entre ellos el filósofo Forner, el Arzobispo Costa y Borrás y el popular publicista D. Wenceslao Ayguals de Izco.

En su costa encontramos playas, puerto con faro de seis millas de alcance y construcciones navales. El puerto consiste en la pequeña playa, limpia, denominada la Magdalena, defendida por muelles artificiales y con fondos de dos a ocho metros de profundidad que ofrece abrigo a todos los vientos que no sean de la primera mitad del tercer cuadrante; pero aún con estos, que suelen soplar duros y a menudo, no es peligroso a causa de la mucha bondad de su tenero y de la poca mar que en él se levanta, tanto por la poca duración de dichos vientos como por lo mucho que amortigua la susodicha playa.

Siguiendo por la carretera que va a Barcelona podemos tomar dos derroteros: uno, que nos hace desviar casi inmediatamente para tomar la carretera que jalona San Rafael del Río, proximidades de Rosell, y pasa por La Cenia, y otro, que va por Uldecona. Cualquiera de ellos es bueno —quizás mejor el de Uldecona—, pero parece que por amor a la patria chica nos atraiga más éste que pasa por San Rafael del Río. En el camino encontramos un paso a nivel sistemáticamente cerrado, aunque no haya tránsito, porque el guardabarrera se horroriza sólo al pensar que pudiera ocurrir un accidente. Pero si de lejos suena el claxon, él sale diligente de su caseta y despasa las cadenas dejándonos vía libre para que continuemos recorriendo caminos bordeados por extensos olivares, cuyas ramas se tocan formando una bóveda de verde y plata. San Rafael del Río es un pueblecito chiquitín, no ha mucho aún era aldea de Traiguera, pero con intensa vitalidad agrícola e inicios de industrial. Bajo esa bóveda vegetal de los frondosos olivos os sorprenderá una tierra llena de gijos. Son los que, evitando se apelmace la tierra, permiten mayor absorción del agua pluvial y conservación de la humedad en el subsuelo.

VII. BENIFAZA

POR CUALQUIERA de los dos trayectos que vayamos, hemos de pasar forzosamente junto a las obras de un pantano que regulará las avenidas del río Cenia. La carretera es tortuosa y emotiva. Media legua antes de llegar a la Puebla de Benifasar nos encontramos con un pequeño caserío y las ruinas del Monasterio de Benifazá. Este aglomerado rural está en un paraje bravío en el que confluyen las fronteras de los tres Estados que integraban la Confederación Aragonesa: Cataluña, Aragón y Valencia. Terreno quebrado y montañas agrestes, de escasas riquezas naturales. Sin el trabajo de los monjes serían aún baldíos los términos de Ballestar, Puebla de Benifasar, Fredes y Corachar, que ellos cultivaron, poblaron y establecieron.

Hoy el edificio es un montón de ruinas, del que sobresalen detalles que son exponente de un pasado esplendoroso. La Diputación Provincial está liberándolo de su tragedia. Desalojó los ganados de lo que fueron celdas monacales, que habían llegado a convertirse en rediles; recogió las columnas de jaspe, que habían pasado a ser abrevaderos; destruyó las pocilgas para cerdos, y limpió, en fin, cuanto fue recinto del Monasterio.

Este Monasterio medieval de Santa María de Benifazá, fue fundación filial de Poblet, hecha en el año 1233, en las tierras que fueron de Guillem de Cervera y que éste cedió al Monasterio cuando profesó en 1229.

Esta Abadía fue obra de los Monjes de Poblet, y no de los Reyes; es fruto sazonado del empuje expansivo de la Abadía de Santa María de Poblet, que quiso tener otro Mo-



TRANSPORTES MERIDIANO

Servicio diario de mercancías entre:

VALENCIA — CASTELLON
BENICARLÓ — VINARoz
ALCANAR — SANTA BÁRBARA
SAN CARLOS — AMPOSTA
TORTOSA — ALCAÑIZ — ZARAGOZA



Central: San Joaquín, s/n

VINARoz

TELEF. 121

Ramón Grau Roig

ACEITES Y TRANSPORTES

Teléfonos: 104, 169, 247 San Cristóbal, 29

VINARoz (Castellón)

BALADA, S. A.

VINARoz

JUAN VERDERA

Concesionario oficial FORD

VINARoz

JOSE FERRER LORES

Fábrica de Tonelería y Barrilería para
usos varios.

VINARoz (Castellón)

Antonio GINER Torres

Garaje y taller de reparaciones. Recambios, Accesorios
Gasolina y Lubricantes. Neumáticos Nacional PIRELLI
Puente, 50-52. Tel. 80. Apdo. 18 VINARoz

Contra la **Mosca del Olivo** (Dacus
Oleae) y la **Mosca del Mediterráneo**
(Ceratitis Capitata)

«IACHIÓN-50»

emulsionado con

Cebo CALDUCH

DE EFICACIA INDISCUTIBLE

Preparados por:

Insecticidad Agrícolas Calduch, S. L.

San Cristóbal, 13 VINARoz Teléfono 238

Cristóbal Cardona Fibla

Almacén de Coloniales. Cámaras
frigoríficas en mis propios almacenes

Calle del Pilar, 10 - Teléf. 59

VINARoz

Cerámica Vinarocense, S. L.

FÁBRICA DE TEJAS Y LADRILLOS

Oficinas: San Cristóbal, 29 - Teléf. 247

Fábrica: Carretera Estación - Tel. 133

VINARoz (Castellón)

Hijo de

José Aragonés Simó



EXPORTADOR DE FRUTOS SECOS
— CEBOLLAS Y AJOS —



Teléfono Particular, 60

Id. Almacén, 278

SOCORRO, NUM. 28

VINARoz

(Castellón)

nasterio en las tierras que D. Pedro el Católico cediera a D. Guillem de Cervera en el año 1209, caballero que se había distinguido en la conquista de las mismas.

Al tratarse de su fundación surgieron dificultades entre el Obispo de la Diócesis (Tortosa), secundado por el Cabildo, de una parte, que se oponía a la fundación, y los monjes de Poblet, apoyados por el poder real, que la deseaban. Llegó la concordia en fecha 13 de agosto del año 1233, y luego, el 17 del mismo mes y año, hallándose D. Jaime en Lérida, pidióle al Monje D. Guillem ratificase la absoluta donación de Benifazá al Monasterio de Poblet, como en efecto lo hizo. Y estando el Rey en la Ciudad de Tortosa concedió el Privilegio Real para que se llevase a cabo la fundación de nuestro Monasterio.

Citemos, aunque fragmentariamente, algo de este documento de D. Jaime el Conquistador.

"No es cosa grande, si los que hemos recibido del Señor cosas extraordinarias, del Cual procede todo con óptimo y perfecto, hacen algo bueno en señal de los beneficios recibidos. Por tanto, Nos Jaime, por la gracia de Dios, Rey de Aragón, siguiendo los vestigios de nuestros antecesores que construyeron para remedio de sus almas Monasterios notabilísimos... damos, concedemos, alabamos y también perfectamente confirmamos a Vosotros amados nuestros Dom Vidal, Abad, y a Fray Guillem de Cervera y a todo el Convento de la Casa de Poblet, tanto presente como futuro, el castillo y lugar de Benifazá, y a la villa de Magrané, y el castillo de Fredes, y el lugar y toda la tierra de Boixar con sus valles y llanuras y términos, con toda la tierra de Rosell, Castillo de Cabres, y Castillo de Bel con sus términos, todo lo cual tengáis y poseáis y explotéis perpetuamente, libre y francamente, con tranquilidad de vuestras voluntades y las de los vuestros. Queremos que construyáis un Monasterio de la Orden del Cister, en el cual se sirva al Señor Dios y a la gloriosa Virgen su Madre, bajo cuyo honor y advocación se funde y con asiduas prees y oraciones les sirva. Queremos, además, que la Comunidad para dicho Monasterio, sea procedente de vuestro Cenobio y de aquella Casa del Señor, según costumbre de vuestra Orden, hija de Poblet..."

Conocida la real voluntad, escogió el Abad Dom Vidal los doce monjes que debían ir a la nueva fundación, eligiendo como primer Abad a Dom Juan, varón santo que ya se hallaba en el mismo año 1233 en el Monasterio, habitando el Castillo de Santa Ecolástica, distante media milla de Benifazá.

Fue terminada la fábrica, al menos en sus partes más imprescindibles para poder desenvolverse, en su vida monástica, en 1250, fecha en que documentalmente debe fijarse la traslación desde Santa Ecolástica a la casa definitiva.

Fue muy dura la vida en un principio. Las tierras eran pobres y las donaciones escasas. Los Padres Finestres y Villanueva hablan de aquellas tierras como lugares incultos, misérrimos y estériles. Don Jaime I donó una casa y una viña en Tortosa en el año 1236, y en 1246 hizo otra donación muy importante y dio verdadero realce al nuevo Monasterio.

Entre los Abades destaca Dom Juan, calificado por el P. Finestres "como sujeto de los más insignes, en virtud y letras, que a la sazón ilustraban el Monasterio de Poblet...". Falleció en opinión de santidad el año 1240.

En el año 1248 fue elegido Abad Dom Guillem de Almenara, monje de la Abadía Madre, de gran temperamento monástico. A él se debe Dom Guillem de Montcada donara a Benifazá la villa de Rafalgari en 1250.

Uno de los Abades que más destacaron durante este tiempo fue Dom Berenguer de Concabella, que obtuvo del Rey D. Jaime confirmación de los privilegios y anterior donación de 25 morabetines de oro sobre los réditos del lugar de Benifazá. Comenzó la iglesia Mayor y colocó con toda solemnidad la primera piedra el día de la Asunción de la Virgen del año 1262. Murió en 1283.

Dom Ponce de Copóns fue promovido para nuestro Monasterio como Abad por Dom

Pedro Alferio, en 1311. Su escudo confirma la dinámica vida de construcción que llevó durante su cargo.

De entre los Abades temporales Dom Juan Barberá (1554-1579) mereció ser reelegido por ocho trienios y fue diputado eclesiástico en el Reino de Valencia, honor que sólo los Obispos podían obtener.

Y aquí termina nuestra excursión y nuestro viaje, emprendiendo el regreso hacia la Capital, de la que tan sólo nos separan dos horas de coche. Parece mentira que un viaje tan rápido nos depare tantas emociones y ofrezca a nuestros ojos y a nuestro espíritu tantas cosas bellas.

MONTERRAT CAMAÑES

FÁBRICA DE TEJIDOS DE ALGODON

Portell de Morella (Castellón)

Manufacturas POLO BORDAS

FÁBRICA DE LONAS Y CINTAS

Generalísimo, 36 y 37 FORCALL

Hijos de Gabriel Estupiñá

FÁBRICA DE PASTAS PARA SOPA

Portell de Morella (Castellón)

HIJO DE JOSÉ LABERNIA

Aceites de Orujo, Jabones y Erraj

SAN MATEO (Castellón) Teléfono 4

JOSÉ GIL ABRIL

Fábrica de Harinas «Santo Domingo»

SAN MATEO Tels. Despacho 3 - Part. 16

Café Mediterráneo

Plaza Tres Reyes, 4 - Teléfono 223

VINAR O Z

Hotel

TRES REYES

Plaza Tres Reyes, 25

Teléfono 118

VINAR O Z

José Vicente Prades e Hijos

Serrería, envases, madera de construcción
y carpintería

VILLAFRANCA (Castellón)

SOROVICA, S. L.

FÁBRICA DE BOTONES

VINAR O Z

Vicente Roig Ruiz

SERRERIA MECANICA

Especialidad en Carpintería y Envases

Maderas de Construcción

Gral. Mola, s/n - Generalísimo Franco, 31

VILLAFRANCA DEL CID (Castellón)

BAR ALBOCÁCER

RAMON TENA GARCIA

Selectos Aperitivos — Café — Licores

Plaza San Agustín, 4 VINAR O Z

DASA DERIVADOS DEL AZUFRE. S. A.

Fábricas: VINAR O Z (Castellón)

Ferrer de la Torre, s/n - Teléf. 7

PUENTE GENIL (Córdoba)

Barriada de la Estación - Tel. 216

OFICINA CENTRAL: Via Layetana, 158, 5.º

Teléfono 37 15 00 BARCELONA

Sulfuro de Carbono—Xantogenato—Metabisulfito de Potasa—Hidrosulfito de Sosa
Sulfoxilato (Redol)—Sulfito de Potasa—Tiourea—Humacid (Mejorante orgánico de
tierras)—Bisulfito de Sosa—Hiposulfito de Sosa (Industrial y fotográfico)—Sulfito de
Sosa (Cristalizado y anhidro)—Oxido de Zinc

DELEGACIONES DE VENTA:

CENTRO: Codaceros, 6 - 3.º—Madrid LEVANTE: Gran Vía de Germanías, 14 - 1.º

Valencia SUR: Avda. Málaga, 1.—Sevilla NORTE: Buenos Aires, 2 - 3.º—Bilbao

ARAGON: San Clemente, 24.—Zaragoza.

ITINERARIO N.º IV

CASTELLÓN-LUCENA
ARGELITA-CASTELLÓN



Plaza del Caudillo, 14
TELÉFONO 288

VILLARREAL DE LOS INFANTES
(CASTELLON)

Chocolates Peñagolosa, S. A.

Fábrica de Chocolates
y Dulce de Membrillo

FABRICA Y DESPACHO:
CALLE PELAYO, 16 - TELEF. 2164

Castellón

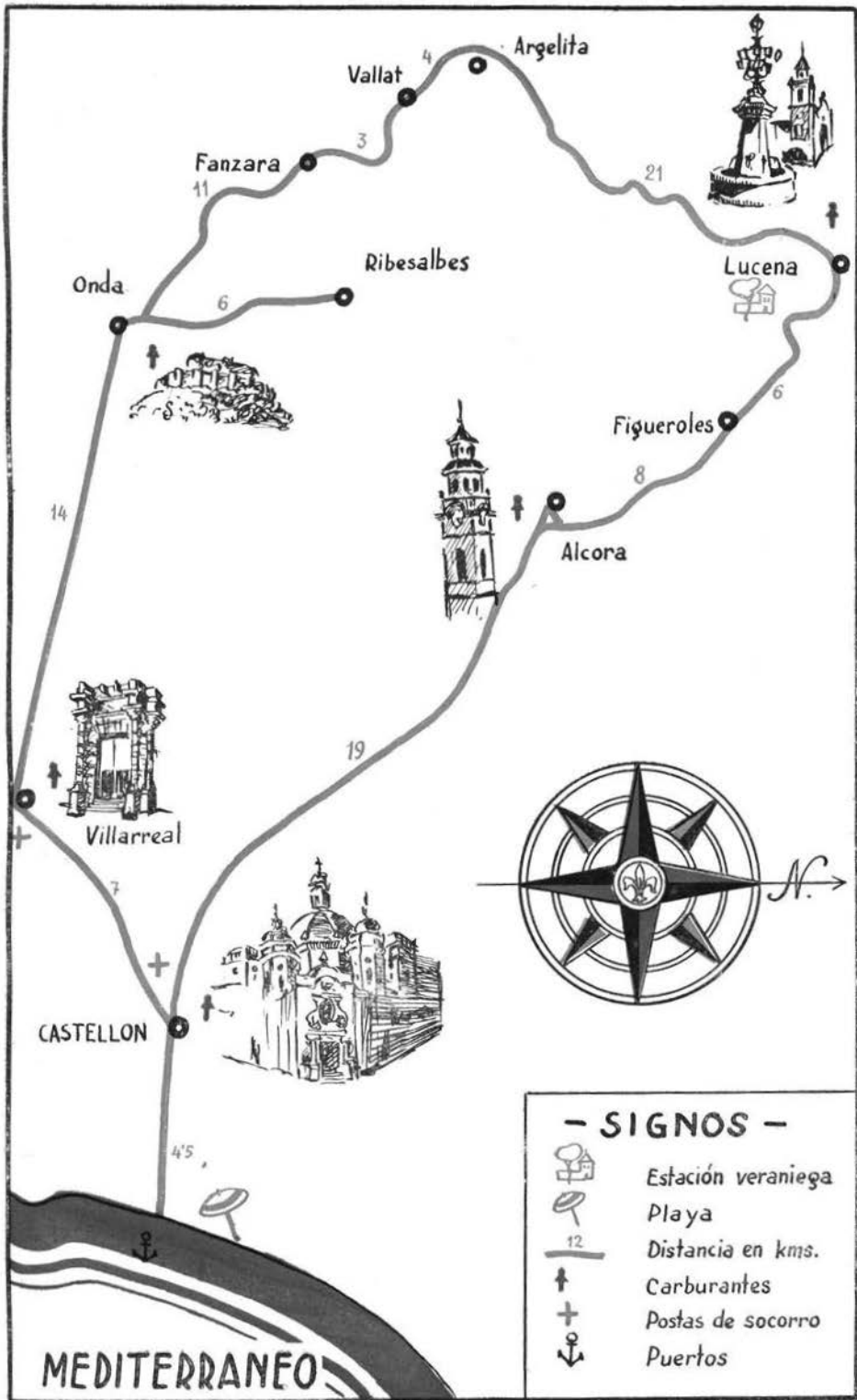
Joaquín Palaguer, S.L.

“EL PUENTE”

FABRICA DE LADRILLOS HUECOS Y MACIZOS
FORJADOS PARA PISOS “TUVIG”

Teniente Coronel Torrente, 8 y 14
TELEFONO 79

Villarreal



CASTELLON - LUCENA - ARGELITA - CASTELLON

CASTELLÓN-ALCORA.—El itinerario turístico que vamos a desarrollar puede realizarse en un sólo día, si tal es la voluntad del viajero.

Por la calle de Alcora, y tras la parada "obligatoria" —¡hasta cuándo!— del paso a nivel, pisamos raudos el empedrado de la amplia carretera, casi convertida en calle por las muchas edificaciones nacidas en sus márgenes, oteando el paisaje que por el norte cierra la Sierra del Bartolo, al frente las primeras estribaciones peñagolosinas, y por el sol de mediodía la Sierra de Espadán; elevaciones todas unidas que aprisionan entre ellas y el mar el amplio valle de la Plana, ubérrimo, fecundísimo, en el que nuestros ojos pueden apreciar la más completa gama de verdes.

Ventas en activo, tiendas, escuelas y hasta una placa de médico, se nos ofrecen al paso de la partida Benadresa, lejano suburbio con casi 3.000 habitantes en la actualidad. El canal del pantano pone en el paisaje la nota alegre del agua, y la venta de "La Gaspara", la tristeza de una industria fenecida o poco menos, porque luego encontraremos la "Flor de Cuba" y la de "Cecilia", que parecen "cadáveres efectivos sin plaza". Aquí tenemos fuego y agua en feliz maridaje, cuando siempre su unión es una batalla. Los hornos de cal siempre en ignición, desde lo alto, contemplando el amplio embalse del Pantano de María Cristina, fruto de una era en la que no fue la más efectiva en política hidráulica. Este embalse es de esos que están a expensas de las nubes. Nosotros lo hemos visto muchas más veces vacío que lleno, porque la "Rambla de la Viuda" está casi siempre seca. Indudablemente remedia mucho cuando tiene agua, pero la inseguridad pone zozobra en el ánimo del labrador. Por nuestra derecha salpican el olivar grupos de casas que son masadas grandes, Flors, Basa... y una aldea con categoría de pueblo, de entre cuyas casas emerge un gracioso campanario: San Juan de Moró.

Subimos una recta y empinada cuesta y pronto en los alcores vemos la ermita de San Cristóbal, a media ladera el Calvario con su guardia de cipreses y en la falda la importante villa de Alcora, que un día señoreaba D. Ximén de Urrea, figura destacada entre los guerreros que acaudillaba el poderoso Jaime I el Conquistador.

Mucho debe a esta dinastía la villa industrial. De cuando la expulsión agarena quedan vestigios del Castillo de Alcalatén, junto a la ermita del Salvador; de época posterior la fábrica de cerámica, ya desaparecida, recogiendo a los técnicos que abandonaron Francia al promulgarse en el país vecino leyes reprimiendo las artes suntuarias; esa fábrica hizo famoso el nombre de Alcora por todo el ámbito nacional y aún allende las fronteras. Hoy queda tan sólo un romántico: Joaquín Rull, quien, por sus propios medios, sigue reproduciendo los moldes que dejara el Conde de Aranda. Como derivación de esta industria surgió la del azulejo, que proporciona mucho trabajo y buenos ingresos, exportándose a lejanos lugares de los continentes americano y asiático.

Es digna de visitarse la iglesia por su variedad en herrajes de forja y los nervios sillares de sus bóvedas varios años ocultos bajo la argamasa.

Siguiendo nuestra ruta encontramos pronto a la derecha, sobre una elevación del terreno los mencionados Castillo de Alcalatén y ermita del Salvador. Algo más allá, y a la izquierda,

un olivar puebla una montañita —denominada el “Tosalet”—, lugar de recreo para los arqueólogos. Allí hemos visto molinos harineros de la época ibérica y piedras contrapeso de telares antiguos, cabiéndonos el placer de haber descubierto cerámica antigua y una fibula característica de la joyería árabe.

Luego se ofrece a nuestros ojos la silueta graciosa, agradable y anticipadamente silenciosa de La Foya —aldea dependiente de Alcora— y antes de llegar a ella un desvío de nueva carretera que conduce a un reciente pantano que embalsará aguas —pocas, según mi opinión—, para regar tierras alcorinas que son secanos en la actualidad, trayendo con ello una singular elevación de la renta agrícola.

Antes de entrar en el puente hay otra carretera que sigue hacia Costur, Useras y más allá. El puente es largo y se tiende sobre un lecho pedregoso, aunque cauce arriba hay buenos criaderos de arena.

Los foyeros —gente buena, simpática, inteligente y laboriosa— intentaron repoblar de chopos las riberas; el éxito fue mediano; pero, pese a ello, creo que insistirán hasta lograr el máximo rendimiento.

La carretera que sigue hasta Figueroles es una especie de tobogán entre viñedos y frondosos olivares. Una cruz de piedra recuerda que allí fueron asesinados 14 lucenenses por una embajada sangrienta de las hordas marxistas catalanas. Ya desde allí se divisa Lucena, la villa montañesa que semeja un brochazo de cal en la verde y ciclópea montaña.

Figueroles es un pueblo muy apañadito con un vecindario estupendo, que posee gran extensión de huerta, muy buen aceite y no despreciable vino. Ahora quiere añadir a la ya existente industria del ladrillo y del yeso, otra nueva de azulejos y mejorar el sistema de fabricar tejas, ladrillos, huecos y rasillas.

Lucena, “Nido de Águilas”.—Dejamos un poco al aire nuestro anterior epígrafe, porque, embelesados en las rientes huertecillas de Figueroles, nuestra pluma quedó en suspenso, mientras el coche seguía descendiendo por aquella larga pendiente que prácticamente termina en el puente que separa los términos municipales Figueroles-Lucena, a cuya sombra, y a la de unos frondosos chopos, vive su senectud un viejo molino. Luego, la carretera, que sigue contando con un magnífico firme asfáltico, inicia su ascensión zigzagueando por laderas ralas o cultivadas. En lo alto divisamos de nuevo la villa heroica, a la que un lírico escritor calificó de “nido de águilas”.

Lugares famosos jalonan la ruta: “La volta de la ferradura”, “La Peñarrocha”, “La Montera”, “Les Foyes”, “La Creu de Sensio”, nos van señalando sucesivamente una cerradísima curva pendiente, una enorme ladera cortada a pico para pasar la carretera, una fuente famosa, un fertilísimo rincón del campo lucense y una panorámica maravillosa, meta de muchos paseos, porque está a un kilómetro justo de la villa. El paisaje es variadísimo; alternan montes y llanos, secanos y regadíos; y un conjunto formado por almendros, algarrobos, olivos, hortalizas y monte bajo en el que incipientes pinadas demuestran lo propicio del terreno y la incuria de los antepasados.


Hemos venido desde Figueroles bordeando el río y ganando altura. El río no es muy caudaloso, pero tiene una apariencia simpática, porque el lucenense puso empeño en cultivar bien las huertecillas que lo bordean y en aprovechar su fuerza hidráulica; aún encontramos otros tres molinos maquileros en sus riberas antes de que el blanco ermitorio, dedicado a San Vicente, nos corte la perspectiva por un instante. Este Santuario, sin ser una maravilla arquitectónica, tiene un encanto singular; además, por tradición oral, se conserva la predicación del taumaturgo valenciano, y a sus espaldas un enorme precipicio nos repite infatigablemente la trágica leyenda que dio origen el fin de unos amores contrariados. Muy cerca —cincuenta pasos a lo sumo— canta su eterna canción la fuente también denominada de San Vicente, al fin de una alameda premiada con la sombra de frondosas acacias, cuyas hojas susurran indescifrables palabras en el constante movimiento que les



Vista parcial de Alcora. (Foto Comas)




Alcora.—Personajes de la «recua». (Foto Badal)



Vista parcial de Lucena del Cid. (Foto G. P.)



Plaza de España de Lucena. (Foto Comas)



Lucena del Cid.—La ermita de San Antonio sobre el rocoso espolón. (Foto G. P.)

imprime la brisa marinera. En frente hay un merendero por cuyas paredes trepa una lozana parra. Siempre que llego allí me asalta la memoria aquella seguidilla de Jorge Manrique, autor príncipe de nuestra literatura, que decía:

*Al lado de mi choza
Mana una fuente;
Una fuente fresquita como la nieve.
Y a mi ventana
Trepan a darme flores las pasionarias.*

Son las once de la mañana; buena hora y buen lugar para el almuerzo. Si con media hora tenemos bastante para ingerir el bocadillo, y seguimos el viaje, llegaremos a la porticada Plaza de España cuando salgan los fieles de la última misa. Excelente hora. Si lográsemos abstenernos y sólo ver las caras de las gentes, llegaríamos a dudar si habíamos salido de Castellón: ¡tan numerosa es la colonia veraniega!

Pero este momento —en que el sacerdote se desviste— debemos aprovecharlo para visitar el amplio templo parroquial de tres naves corintias, en cuyo interior se guarda un magnífico retablo y unas buenas piezas de orfebrería, dos de las cuales atesoran reliquias de San Hermolao y San Vicente, respectivamente. También es digna de visitarse la iglesia subterránea con su cripta y la capilla de sorprendentes afectos acústicos.

Con el sol en el cenit podemos visitar el antiguo Castillo del Duque de Híjar, hoy cárcel del partido judicial, en cuyas proximidades aún se pueden observar restos de la vieja muralla, y desde la plazoleta, un amplio paisaje que preside la roca cimera de Peñagolosa. Ello dará idea de su abruptez.

Nuestra visión alcanza desde Peñagolosa al mar; hacia el norte, montañas y pinares; al oeste, valles y mar. Podemos recorrer algunas calles y, al fin, exclamar: ¡cal!... Así están de blancas todas sus casas.

Saliendo por la calle del Duque de Tetuán y siguiendo por García Valiño, nos puede dejar el coche cerca de la ermita de San Antonio, con vestíbulo porticado, en la salida opuesta a la que entramos. La situación estratégica de ambas ermitas inspiró esta copla popular:

*A la villa de Lucena
La guardan constantemente,
Por un lado San Antonio,
Por el otro San Vicente.*

Junto al ermitorio, y formando ángulo recto con él, hay un edificio que ha sido sucesivamente hospital, cárcel, hospedería y colonia escolar en diversas épocas de la historia. Casi lógica es la plazoleta que frente a ellos se extiende, convertida en un magnífico mirador que domina una profunda hoz por donde discurre el barranco de la Pedreñera, lugar lleno de cuevas y cascadas que resulta codiciadero para el descanso, y escenario romántico para la juventud, siempre soñadora.

Un poco más alto está el paraje denominado "El Prat", cuyo prado lo alimentaban las aguas de una caudalosa fuente igualmente denominada. El patriotismo, la hidalguía de los lucenenses, con un altruismo digno de encomio, hizo posible la construcción de un grande y moderno hotel a cuyo socaire se alzaron varios chalets, formando un conjunto con paseos y zonas verdes que se puebla de veraneantes en la época estival.

Aquí podemos comer plácidamente y descansar. Luego continuaremos viaje.

Agrestes Paisajes.—Unos comieron junto a la fuente, otros bajo las pérgolas del bar y algunos a la sombra de la frondosa pinada. Tan placentero es el lugar que nos hacemos violencia para proseguir el viaje. Pero de nuevo seguimos por la carretera de Argelita la ruta iniciada. Subimos lentamente la pendiente y ello favorece al viajero que puede saborear a sus anchas, el grandioso valle que cierran los montes del Bartolo y San Juan de Moró,

pero no tanto que impidan divisar el mar latino que surcan blancas velas. La pendiente es breve; acaba en cuanto llega al "Mas de les Coronetes". Allí inicia un descenso que termina en "La Mina", pasando por el agreste y pintoresco baranco del "Mas de Andreu" y "El Covachos" que atesoran dos buenas fuentes. El tramo de "La Mina" es largo y permite divisar las bocaminas, la fuente, las ruinas de las casas que fueron morada de los ingenieros, los pretéritos lavaderos de mineral, el angosto caminito —junto al cual brota la fuente de "La Gana"— por el que la reata de borriquillos llevaban, tiempos ha, el mineral hasta el puerto de Castellón y el barranco de aguas bermejas con arrastres de mineral. Nuevamente asciende la carretera y es interesante parar breves momentos para observar el "Salt del Caball", paraje imponente donde habita la "capra hispánica" y anida la paloma torcaz; garganta montañosa de paredes verticales con cientos de metros de profundidad que debe su nombre a una curiosa leyenda: cuentan que en tiempos de moros anduvo por tierras de Argelita —hacia donde nos encaminamos— Santiago Apóstol en su constante batallar contra el infiel. Un día se vió sorprendido por un nutrido grupo agareno que le obligó a buscar mejores condiciones desde donde combatirles. En su vertiginosa carrera llegó a este punto y picando espuelas al tiempo que soltaba riendas, dio gran salto su brioso corcel, el suelo se estremeció y abrió en profunda grieta; el "Hijo del Trueno" y su cabalgadura alcanzaron la orilla opuesta, no así sus perseguidores que se precipitaron al fondo del abismo. La fantasía de las gentes sencillas cree adivinar, impresas en el monte, las huellas de herradura que dejó el caballo blanco de Santiago.

También aquí hay una buena fuente. Las fuentes son el denominador común en el paisaje lucenense.

Proseguimos el viaje por el "Mas del Moro", "Les Pedroses", la llanura de Laguna y desembocamos, finalmente, en un pronunciado declive que recorren extensos zig-zags. Desde lo alto véase el pueblecito de Argelita agrupado en torno a la torre campanario, dándonos la sensación que los tejados se tocan. Por sus inmediaciones discurren las aguas del río Villahermosa, el afluente más importante del río Mijares. Frente al campanario se ve un edificio ruinoso: es el viejo palacio moro denominado "Buinegro" que habitara Zeit Abu Zeit. Su proximidad parece símbolo de lo cerca que estaba el fiel súbdito de Mahoma de la religión de Cristo que acabó abrazando, convirtiéndose el cristianismo con el nombre de Vicente, gozando de la protección del rey D. Jaime. Su castillo está en ruinas; la torre se conserva en buen estado, pero el resto es casi un montón informe de escombros. Los azulejos que decoraban su interior pasaron a ser elemento ornamental de la casa de Dios.

La carretera, de firme ordinario, se empina por el desnivelado terreno del que emergen alturas de considerable elevación de entre las cuales destaca la "Peña Xaganta". Pronto desde una eminencia divisamos a nuestros pies la fértil vega que rodea a Espadilla, cuyas casas nos brindan su atractiva silueta. El largo puente para salvar la corriente del Villahermosa resulta extraño en medio de un paisaje entremezcla de agreste y cultivado, pero donde todo es naturaleza. Hasta ahora eran los algarrobos quienes decoraban el paisaje. Pasamos frente a Espadilla y casi al instante vemos fundirse las aguas del Villahermosa y del Mijares, para marchar unidas por el mismo lecho hacia el mar. La inteligencia humana refrena su marcha arrolladora, levantando un dique a su paso y haciendo discurrir sus aguas por lugares que le convienen para que dicha fuerza hidráulica mueva turbinas productoras de luz y energía.

El embalse de Vallat, así denominado por la proximidad de tal villa, convierte un tramo del río en hermoso lago de juguete. Es un lugar que reclama un alto en el camino para que el viajero curioseee.

Las sólidas construcciones de cemento, el ingenioso sistema de las presas y, sobre todo, unos minutos de filosofía ante la lucha que entablan los poderes del hombre y la naturaleza, son suficientes atractivos que justifican un alto en el camino. Luego seguiremos por



Lucena del Cid.—El Prat. (Foto Comas)



Fanzara.—Ermitorio del Espíritu Santo.

la retorcida carretera para cruzar el pueblo de Vallat y posteriormente, Fanzara. Entre Vallat y Fanzara la carretera corre paralelamente al río, lo que añade encanto a la excursión. Poco antes de llegar a Fanzara, en lo alto de un aislado espolón, se divisa la ermita del Santo Espíritu con su mística silueta, su belleza arquitectónica y un conjunto armonioso en lo ascético, al cual contribuyen los cipreses que pueblan el lindero del camino de acceso. A la salida de Fanzara un puente grandioso y nuevo permite al tráfico atravesar el río Mijares, que aquí se divorcia de la carretera, puesto que mientras una se dirige hacia Onda, el curso fluvial se encamina hacia Ribesalbes. Siguiendo la carretera, atravesamos parajes poblados de algarrobos y olivos que siempre ofrecieron su verdor enervante, pero que a consecuencia de las bajas temperaturas habidas en el invierno del año 1956, quedaron despojados de sus hojas y las pieles que recubren sus ramas agrietadas y abiertas, motivo por el que, aún recuperándose, en parte, quedará bastante diezmada esta producción agrícola, debido a la muerte de gran parte del arbolado. Y considerando esta tragedia económica llegamos a la ermita de San Salvador, donde siempre es conveniente hacer un alto.

EL SALVADOR DE ONDA

EL PARAJE donde está emplazado este ermitorio, devoción de los ondenses, tiene algo contradictorio. Quizás el conjunto reúna los excitantes justos para crear un ambiente enervante propicio a quien busca el reposo necesario para calmarse del ajetreo que diariamente trae consigo, la preocupación de un quehacer. Adosada al ermitorio está la hospedería. Frente a la fachada hay una plazoleta —en cuya centro se alza pétrea cruz—; en un lateral porches y en el otro, un muro de contención. La plazoleta tiene dos cometidos fundamentales y ambos son de expansión: para los romeros y para los niños. Los romeros encuentran esparcimiento el 6 de agosto; los adelantados ya se lucran la víspera por la noche, recién montado el “porrat”. Los niños durante el veraneo. A espaldas del sagrado edificio, frondosos pinos y una rumorosa fuentequilla atraen a los mayores en vacaciones.

Estamos en el monte Beniparrell. Otros montes se elevan detrás del ermitorio y al norte. El santuario primitivo se edificó tras reconquistar Onda las huestes de Jaime I, y fue ampliado el año 1724, dotándosele de otros mejoramientos posteriores. La capilla, con espacioso coro alto y dos altares laterales, de pequeñas dimensiones y estilo corintio, tiene atractivo e inspira devoción. En el altar mayor se venera la imagen del Salvador.

La imagen primitiva del Salvador era de un metro de altura y estilo renacentista. Su origen no está claro. Don Bernardo Mundina, en “Reseña histórica de la milagrosa imagen del Salvador de Onda”, intenta demostrar que fue esculpida por Nicodemus, diestro escultor y santo varón, y pintada por San Lucas. Para ello se apoya en documentos del archivo de Toledo. Pero, a pesar de ello, no deja de ser más que una afirmación de la leyenda o tradición. Sin embargo, el célebre pintor Juan de Juanes, en 3 de enero de 1755 confiesa recibir once libras del ermitaño de Onda en pago de haber pintado la imagen del Salvador.

La primera imagen fue destruida durante la guerra de liberación: el 28 de agosto de 1936. Se repuso el año 1939 costeada por los vecinos y fue entronizada en el ermitorio el 6 de agosto de dicho año.

La víspera de la fiesta se celebran cenas al aire libre y suenan las guitarras y los organillos, creándose un ambiente de feria, preámbulo de día grande. A la mañana siguiente hay solemne misa mayor, durante la cual se entonan los Gozos y el Himno.

En la fachada principal del ermitorio, un cuadro de azulejos, gran inspiración del artista Mundina, representa la “Transfiguración del Señor” que es una verdadera obra maestra por su expresividad. El mar brilla a lo lejos como una lámina de plata, desierto y dormido. Desde lo empinado de esta loma aparece el mar centelleante al sol, como un inmenso es-

pejo... El azul contrasta con el gris de este bosquecillo de olivos y todo se funde —con armonía suprema— en un ambiente de dulzura y de paz.

En pos de la "Ciudad del Dólar"

Dejemos el ermitorio del Salvador. La pendiente discurre por un paisaje poblado, años ha, de frondosos y lozanos árboles, hoy espectros leñosos con la savia muerta por el frío. Pronto, en contraste con el triste paisaje de muertos colores, surge en lontananza el mar azul que luego juega con los azules del cielo y del asfalto que también aparece recubriendo el firme de la calzada, terroso unos metros atrás. Desembocamos en otra carretera que une dos poblaciones azulejeras: Onda y Ribesalbes. Desviamos por la izquierda. Cuando entre Vallat y Fanzara vimos el embalse construido por la L. U. T. E. para provocar un salto de agua regular que moviera las turbinas de Ribesalbes, nos acometió la ilusión de visitar al central eléctrica y hacia ella nos encaminamos. Apenas 5 Km. nos separan. También aquí las charoladas hojas del algarrobo abandonaron a sus muertos árboles que acusan más el retorcimiento de su cuerpo cargado de jorobas que dibujan una mueca de dolorosa agonía.

La central eléctrica está junto al río que atravesamos, a pie, por un moderno puente de hormigón con barandillas metálicas pintadas de rojo y blanco. Las instalaciones son modernas y limpias. Los chalets inmediatos —que habitan los empleados— ponen en el paisaje una nota estética.

Ribesalbes, acogiendo cálidamente a los Ferrer, Soliva y otros técnicos disidentes de la cerámica alcorina, logró construir una floreciente industria que en estos últimos años trocó en penas lo que fueron glorias. Pero al fin, la agilidad técnica y administrativa hicieron posible trocar la cerámica por el azulejo, y como consecuencia, la miseria en fortuna. Hoy la suerte sonríe a la villa de las blancas riberas, tan pintoresca y atractiva, cuyo paisaje pronto embellecerán las tersas aguas que embalsará la presa del Sichard.

Desde aquí podríamos seguir hacia la villa de Alcora y también retornar a la capital por la carretera vulgarmente conocida por el sobrenombre "de los palos", que nunca nos proporcionará el futuro goce de contemplar el aludido embalse, porque sus aguas, el cubrirla, la inutilizarán.

Pero quizás tenga más alicientes retornar por la misma ruta, camino de Onda, pues un ligero desvío por pintoresca carretera nos permitirá conocer el blanco poblado del Sichard, la presa y el desvío de la "de los palos" que en estos instantes recorreremos y cruzará el cauce del "pare Millars" por la coronación de la mentada presa, obra gigante que nos impresiona por su volumen.

Retrocediendo, podemos conocer de cerca, la industriosa ciudad de Onda, coronada por el castillo de las trescientas torres. A Onda se la conoce actualmente por la "Ciudad del Dólar", debido a su comercio azulejero con los Estados Unidos que le proporciona un extraordinario auge económico.

Una recta descendente, entre naranjos, nos aproximará a Villarreal de los Infantes; son 13 Km. de recorrido que se salvan en un cuarto de hora. Después, por la amplia carretera general alcanzaremos el nuevo puente sobre el Mijares —con anchura de autopista—, dejaremos a la derecha el desvío de Almazora y cruzando el paso a nivel (salvable por el desvío moderno que cruza la castellanense Ciudad Jardín) ya sólo 3 Km. nos separan del final que duran como un soplo. El viaje terminó felizmente. Vencimos un día de tedio, trocándolo en otro con distracciones sin fin; alegremente, sin acusar la más leve fatiga.

TORRES HERMANOS

TEJIDOS

Plaza San José, 52 ONDA (Castellón)

ELISEO MOMPLET GÓMEZ

RELOJERIA — OPTICA

Taller garantizado en RELOJERIA

Plaza San José, 5 ONDA (Castellón)

ITINERARIO N.º V

ENTRE EL PALANCIA Y MIJARES

Azulejera

La Plana, S. L.

FÁBRICA DOTADA EN LOS ULTIMOS ADELANTOS MECÁNICOS

FABRICACION 150 PASAJES

PIEDAD, 155 - TELÉFONO 70

VILLARREAL

(CASTELLON)

TILESA

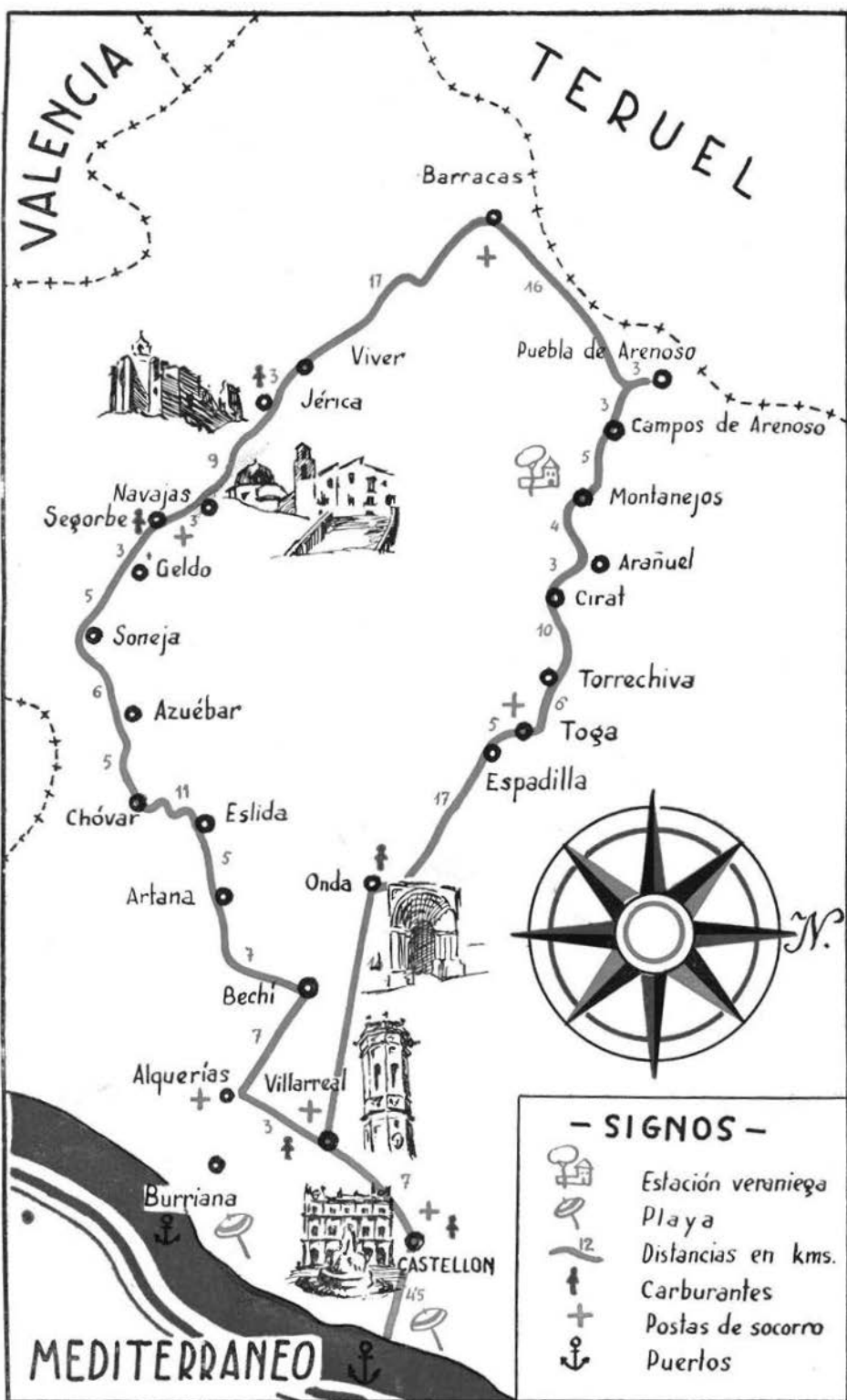


ALCORA - ESPAÑA

**AZULEJOS BLANCOS, DE COLORES Y PINTADOS
CON SUS PIEZAS COMPLEMENTARIAS**

Calle La Fábrica, s/n

Teléfono 16



ENTRE EL PALANCIA Y EL MIJARES

Otro viaje muy hermoso...

ACABAMOS de realizar una excursión muy hermosa, por la belleza de sus bien contrastados paisajes. Pero la nueva ruta nada tiene que envidiar.

El trayecto Castellón-Alquerías del Niño Perdido discurre rápido y feliz, entre naranjales que muestran ufanos su verdor salpicado de puntos amarillos y por la amplia calzada festoneada de rosales por ambos lados.

La ruta comercial de Segorbe pasa por Nules y Vall de Uxó y desde aquí se bifurca para acercarnos a la villa de Algar (Valencia) por frente a Sot de Ferrer, hasta unirse en Soneja con la otra que cruza, antes de llegar a este yacimiento de algez, las poblaciones de Alfonso de Guilla y Azuébar.

Nuestra ruta es más turística y original. Nosotros subimos hacia Bechí en esta mañana dominguera radiante de sol, por una carretera sin curvas perceptibles y arropadas por unos naranjales que son legítimo orgullo de los bechinenses, porque su esfuerzo supo convertir unos secanos en regadío y, por tanto, la estapa en vergel, roturando y alumbrando aguas subterráneas, en ocasiones reelevadas ladera arriba para un más total aprovechamiento.

Cuando llegamos a las primeras casas de la villa nos desviamos, por la izquierda, en dirección hacia la Sierra de Espadán y junto a la carretera, con exacto paralelismo, encontramos un sinnúmero de posaderas femeninas, cuyas dueñas se agitan en su doméstica función de lavar la ropa o fregar cacharros de cocina en las aguas de la acequia. Es una original visión y un singular cuadro costumbrista.

La carretera —ni buena, ni mala— nos lleva a través de un paisaje vulgar hasta Artana, donde comienza a embellecerse el escenario montuoso que se extiende al NE. de la mencionada sierra. La villa está próxima a la rambla de su nombre y se amontona sobre una colina que coronan restos de la antigua "Artalias". Desde los tiempos más remotos estos parajes tuvieron el atractivo de su rico subsuelo. En tiempos recientes se explotaron las minas de baritina y hoy da un buen rendimiento el mineral de hierro que atesora en sus entrañas. Apenas hemos dejado atrás la última casa ya alcanzamos el paraje de Santa Cristina donde casi le cabe aquel título de Marquina: "la ermita, la fuente y el río"... La ermita es blanca y la hospedería también; el paisaje verde, verde ciprés, verde olivo... la fuente mana fresquita, casi a ras de los cantos rodados que pavimentan el lecho del barranco. Es un grato paraje. Los "artalienses" le llevan en lo más profundo de su corazón.

Llegamos a Eslida y vamos serpenteando por las inmediaciones del perímetro urbano y ascendiendo por laderas que pueblan alcornoques, en profusión tal, que la convierten en importante zona corchera. ¡Qué cálida evocación tuve para José María de Pereda! ¡Cómo me gustaría poder extenderme y remendarle en sus descripciones del paisaje santanderino! Estos picachos bravíos y ese valle placentero merecen tiempo y calidad descriptiva para exaltar tanta hermosura. El coche sigue ascendiendo lentamente, por entre pinos y alcornoques, los empinados ramales de carretera en zig-zag perpétuo que llevan la emoción al corazón del viajero. Por cada nueva curva se modifica el escenario y así, temerosos y arro-

bados, coronamos este tramo de "carretera pirenaica". Ahora nos enfilamos, entre bosques también, hacia la villa de Chóvar. La emoción que nos produjo el trepar, se acrecienta ahora de forma inaudita al abocarse el motor, en cada curva, sobre un abismo de extraordinarias profundidades. Alguna escena bucólica de belleza bíblica y las humeantes carboneras nos distraen de un riesgo hipotético. La calidad del vehículo y pericia del conductor nos relevan de todo riesgo. Por fin llegamos a Chóvar, pueblo ejemplar por su fuerte unidad de criterio y acción que les permite desarrollar una política económica salvadora. Queda la villa atrás y un par de kilómetros más en nuestro recorrido nos sitúa sobre la carretera de Segorbe. El arbolado está seco. Los algarrobos murieron de frío. Algunos tramos del trazado quedaron bastante estrangulados a causa de las avenidas experimentadas por la amplia rambla que constantemente tenemos a nuestra derecha. En llegando a la villa de Azuébar el largo maridaje, de rambla y carretera, se divorcia. Azuébar y Chóvar exportan sus ricas aguas montañosas, logrando con ello unos ingresos, buenos siempre para estas economías que, si nunca fueron boyantes, ahora son modestísimas por calificarlas de alguna manera.

En las abancaladas laderas los algarrobos muertos esperan su arranque e incineración. El paisaje es desolador. Pero dura poco la visión, porque nos acercamos al río Palancia que es fuente de vida y de belleza. Antes de llegar al puente que nos sirve para cruzarlo, atravesamos un par de ellos, que salvan otros tantos barranquitos, que por lo estrechas y anguladas curvas de entrada y salida, exigen prudencia al conductor.

Soneja al fin; papelería, tejidos, buena población, serrerías, fábricas de yeso, rica fruta del Palancia... Todo denota economía sana. Salimos a la carretera general de Teruel-Burgos y el paisaje nos alegra al ensancharse el horizonte, verdear los campos y recorrer caminos menos encajonados. Nos vamos acercando a Segorbe. Geldo queda muy cerca de la capital del Palancia —por la derecha— y Altura también —por la izquierda— para recordarnos la Cueva Santa, lugar de peregrinación y romería, cuya Virgen es patrona de los espeleólogos españoles.

Ya atacamos la prolongada y pina cuesta de entrada. Hemos alcanzado la plazoleta del kiosco de periódicos y el coche para. Los viajeros descienden y la pastelería de Mauro se inunda de golosos. Dejémosles que coman los ricos pasteles que el Sr. Torres elabora tan sabiamente.

II. SEGORBE

DESDE la altura denominada Cruz de Media Legua, Segorbe ofrece una magnífica perspectiva. La ciudad, como recostada suavemente en las faldas del viejo castillo —festoneado por la franja del Paseo de Sopena—, desparrámase en multicolor caserío, desde aquellas alturas hasta la fertilísima vega. Campanarios y cúpulas animando el conjunto y en el centro justo, dominándolo todo la torre de la Catedral.

Desde lo alto del castillo se nos ofrece una dilatada perspectiva de la comarca segorbina que abarca todo el valle y la ciudad como eje y centro del mismo. Desde el próximo mirador del paseo podemos apreciar perfectamente la ubérrima huerta y el río cuyas aguas la fecundizan. Es famosa la huerta de esta ciudad porque es feracísima y produce enorme variedad de hortalizas, verduras y frutas de gran fama en los mercados españoles. También en sus tierras crece el olivo, que, además de hermostrar el paisaje con sus reflejos plateados, brinda una apreciada y selecta cosecha de finos aceites. A pesar de ser eminentemente agrícola, no por ello deja de tener su importancia el aspecto industrial, que ha logrado merecido renombre y entre las labores de artesanía ocupan un lugar preferente los productos de cerámica, botijería y bastones.



Almazora.—Ermita de Santa Quiteria. (Foto Agut)



El Calvario de Eslida.



Baile de Altura. (Foto Vellón)



Vista parcial de Segorbe. (Foto Comas)

La ciudad tiene magníficos edificios, algunos de excepcional importancia, tales como la Catedral, Seminario y Museo. Descontadas estas joyas arquitectónicas de verdadero arte, citaremos aquí las Casas Consistoriales, Palacio que fue de los Duques de Segorbe, con marmórea escalera imperial y portada también de mármol y jaspes, procedentes de la ya desaparecida Cartuja de Vall de Crist, que dan acceso a dos salones con rico artesonado del siglo XVI. Los múltiples edificios religiosos son índice de la catolicidad de este pueblo. Entre ellos podemos anotar la iglesia mozárabe de San Pedro, construída en el antiguo arrabal por el Obispo D. Pedro Argibio; a mediados del siglo XIII, se erige la iglesia de la Merced, o de Santa Ana, del estilo de la época, pero con un primoroso interior y una original fachada, y la actual iglesia parroquial de Santa María de la Catedral, llamada también iglesia de Santo Domingo, que fue fundada en el año 1612, es decir, treinta años antes que la de la Merced. Pegada a esta iglesia había un Convento de Dominicos, que fue dedicado después de la exclaustración a posada y consagrada nuevamente en 1925, por el obispo Amigó. También existen los Conventos de Franciscanos y Agustinas Descalzas; el primero, en la llamada Carretera de Capuchinos, fue construído a finales del siglo pasado por el obispo Aguilar, es de estilo gótico con tallas de Damián Pastor; el segundo fue construído sobre una beatería dedicada a San Martín por el rey de Aragón y señor de Segorbe Martín el Humano, en 7 de enero de 1613, por el obispo D. Pedro Ginés Casanova, atesorando en su interior magníficas pinturas de Ribalta, Cortona, Espinosa y Zaviñena, así como un valioso retablo de Jacomar.

“Verdadero palacio erigido a la caridad”, es el Hospital Municipal, fundado en 1786, por el obispo Gómez de Aledo y en cuya construcción se aplicaron los sillares del que fue Alcázar de las Reyes de Aragón. Cobija este magnífico edificio todas las instalaciones que exige la moderna ciencia médica.

De la Cartuja de Vall de Crist, se trasladaron a esta ciudad, columnas de piedra, restos de su claustro mayor y con ellas se cercó el recinto en el que están instalados los lavaderos públicos.

Por todo lo anteriormente expuesto, puede verse cómo en el interior de Segorbe se respira un clima histórico, puesto que las piedras seculares nos hablan de diferentes períodos de la historia, en la que no sabemos qué recuerdo es el más venerable, el más emotivo.

Nosotros, que profesamos un profundo cariño a esta hermosa ciudad, no tenemos palabras para expresar nuestros sentimientos, ni para cantar las virtudes que adornan a sus laboriosos habitantes, que bien podemos decir poseen un corazón de oro reflejado en cada latido, por una obra buena; francos de carácter, acogedores, hospitalarios, ponen todas sus fuerzas al servicio del pueblo que les vio nacer, porque piensan que engrandeciéndolo, contribuyen a la mayor prosperidad de la Patria en esta Era Triunfal. Por ello, gozamos recorriéndolo, para más íntimamente conocerlo y compenetrarnos con todas sus bellezas, que son muchas, pues si bien hemos ofrecido una rápida visión de sus valores históricos, no por ello, la ciudad se duerme sobre los laureles, sino que sienten un afán de renacimiento y progreso que hace mostrarse risueña y llena de vida a la capital de una comarca privilegiada de la provincia de Castellón. Y en este caminar hemos recibido sensaciones inefables en su Paseo de Sopena y en su Glorieta; el primero circundando el castillo, con su alta y hermosa halconada desde la que se domina toda la vega segorbina, los Valles de Sagunto, tan próximos al mar y desde el Santuario de la Cueva Santa hasta los picos escarpados de la Sierra de Espadán. Nuestros ojos han disfrutado por esta inmensidad y se han detenido en las blancas casas de los pueblos próximos, que ponen una nota de color en el paisaje, y en aquella ermita, tan querida, de la Esperanza, renacida sobre los restos del que fue Monasterio de Jerónimos, tan sólo a 3 Km. de aquí, alzándose dominadora sobre la colina cubierta de pinos. Y en estas noches plácidas del estío hemos encontrado alivio a los rigores caniculares bajo la fronda de su Glorieta, arrullados por el rumor de las fuentes, con la

imaginación desasida de la materia, que es cuando tiene espacio y lugar para correr, volar y jugar como una loca por donde mejor le parece. Y precisamente en alas de esa fantasía recordamos el amplio paisaje de llanuras y montañas que llega, por el Monte Mayor, hasta las proximidades de Porta Coeli.

¿Y quién ante tan magníficas promesas de felicidad no se decide a visitar estos lugares? Nosotros por lo menos, no hemos podido resistir a la tentación y un día nos hemos deleitado con la fresquísima agua que brota bajo el verde dosel de los pinares en la Esperanza, venero de riquezas de esta fecunda vega que abastece y aún le sobra caudal para saciar la sed de los segorbinos y de algún pueblo limítrofe; otros, nos hemos desplazado hasta la fuente de los Gallos, en los mismos lindes de la carretera que, serpenteando, cruza la Sierra de Espadán —uno de los principales centros productores de corcho de nuestra Patria—, cuajada de maravillosos paisajes; y hemos estado en la Cartuja de Vall de Crist, en el Santuario de la Cueva Santa, donde habita la patrona y hasta la que llega el hábito de las oraciones que su pueblo le dedica; y hemos visitado las risueñas poblaciones de Navajas, Jérica, Viver y otras más, cuya enumeración resultaría farragosa.

III. UN PAISAJE PIRENAICO NOS ESPERA

DESPUÉS del almuerzo y mientras asimilamos la panorámica de Segorbe y sus alrededores, adquirida durante la hora de nuestra estancia, proseguimos el viaje.

El coche reanuda la ascensión de la cuesta que, antes de cruzar totalmente la ciudad, se convierte en rápido descenso. Podemos visitar brevemente la fuente de las Provincias con sus cincuenta caños, alarde hidráulico en un paraje idílico.


Durante varios kilómetros no encontramos ninguna localidad, pero dejamos a la derecha inmediata, Navajas, la ermita de la Esperanza y algo más remota la comarca que salpican Castellново, Vall de Algimia y Almonacid y Matet. De pronto llegamos a Jérica, con su esbelta y hermosa torre campanario, sus vestigios históricos, su museo arqueológico y las modernas edificaciones y urbanización que vinieron a remendar los descosidos que le produjo la acción bélica liberadora.

Poco más allá viene la cabecera del distrito: Viver. A la derecha hemos dejado un desvío que conduce a Benafer, Caudiel, Montán y Montanejos. En esta última villa haremos la comida del mediodía tras un largo rodeo por tierras diversas.

Viver también fue muy destruido por los bombardeos y ahora termina Regiones Devastadas su reconstrucción. Desde Sot de Ferrer hasta aquí, una amplia comarca —que comprende más de 14 términos municipales— se distingue por su riqueza en frutos frescos de alta calidad: cerezas, peras y albaricoques principalmente. Me extraña sobremanera que no haya surgido aún la industria capaz de conservar tanta riqueza siempre sujeta al exorbitado afán lucrativo de ciertos traficantes intermediarios. Y me extraña todavía más al considerar el carácter emprendedor de estos habitantes y su natural inteligencia. Sin embargo, realizan tareas de repoblación forestal e incremento de su ganadería vacuna de leche, dignas del mayor encomio, al igual que los muchos proyectos que llevan entre manos, para convertir grandes secanos en regadíos.

Siguiendo nuestro viaje nos aproximamos a la zona cerealista del bajo Aragón, por la carretera general y, el desviarnos hacia Barracas seguimos por un entrellano, donde la carretera —ahora de firme ordinario— tiene pocas curvas y escasos desniveles. Extensos trigales lanzan áureos destellos a ambos lados y ya cerca de la Puebla de Arenoso se nos anuncia la desigual orografía y el arbolado, que pronto será testigo de nuestro excursionar.

Antes de llegar a la villa hemos de cruzar un breve túnel que es símbolo del agreste paisaje. Teníamos de la Puebla una vaga impresión de anterior visita y en la última mejoró



Segorbe.—Fuente de las Provincias con sus 50 coños. (Foto Comas)



D. JÉRICA. VISTA GENERAL



Puebla de Arenoso.—Vista parcial.

mucho la calificación. Sus calles afirmadas con losas u horgimón, las fachadas blanqueadas y la iglesia reconstruyéndose, causaron en nosotros el más grato efecto. El paisaje que le rodea es impresionante por sus altas cimas; unas de corte vertical, otras de contornos suaves y algunas aserradas. Edificaciones aisladas y un caserío salpican esta escenografía. El pueblo acaricia ilusionados proyectos que son prometedora esperanza de engrandecimiento. Si llegase a construirse la carretera hasta Olba, el contacto con tierras turolenses sería directo y con ello, un lisonjero porvenir para esta localidad.

Repasamos el túnel y comenzamos un rápido descenso siguiendo paralelamente el cauce del río Mijares en busca del yantar que nos espera en Montanejos. El coche no corre, va con infinitas precauciones y los viajeros se alegran doblemente al experimentar una sensación de seguridad y un embeleso inefable al contemplar aquel paisaje andorrano de escarpadas sierras, pétreas gargantas impresionantes, por cuyo fondo corren las aguas en su retorcido camino; remansos que acarician pequeños valles que cubren huertas hábilmente cultivadas; tramos donde el festón vertical de los álamos, deslindan el lecho de las tierras labrantias.

Campos de Arenoso, se desmembra. Su juventud emigra, como la de la Puebla, y los vecinos actuales tienen poca fe en dos destinos de su pueblo; creen que no existe pueblo alguno que iguale al suyo en condiciones para el veraneo; pero ninguna propaganda hacen, ni se mueven, ni piden, ni parecen tener ansias de vivir. Estos pueblos deprimen. Continuamos el viaje, los paisajes bonitos se suceden y los túneles también; uno con tres ventanales recayentes al río que corre por las profundidades.

Montanejos es una capitalita. Sobre todo, en verano, cuando las gentes buscan paliativo a los rigores de la canícula y los enfermos acuden a curar las dolencias para quienes están prescritas las aguas sulfatado magnésicas. Montanejos posee un rico caudal de aguas minerales bien clasificadas, como las tiene Catí (carbonatado cálcicas) en Nuestra Señora del Avellá y Villavieja, sulfatado ferruginosas.

Aquí en Montanejos, donde la industria hostelera cuenta con buenos establecimientos, quedámonos a comer, que para postres no faltará rica fruta, ni tampoco unos exquisitos dulces de esos que fabrica Germán Torres, hermano de Mauro, el que horas antes nos engolosinó en Segorbe.

Entre la pluma en reposo, tomemos asiento, ante los manjares, preparemos los jugos gástricos y dispongámonos a mover las mandíbulas en este mediodía delicioso junto al Mijares que destila frescura y poesía.

Terminada la comida reemprendemos el regreso dejando atrás cuantiosos paisajes pintorescos, lugares que no podemos visitar por la premura del tiempo, pero que bien valdría disponer de unas horas para visitar los desfiladeros y barrancos, acueductos y puentes, cascadas, fuentes medicinales y cuevas, todo ello, de un atractivo irresistible.

Pero seguimos por la carretera que va bordeando el río Mijares hacia Arañuel, antigua villa de casas bien conservadas que se encuentra en terrenos terciarios a 931 metros sobre el nivel del mar. Allí se conserva un palacio medieval y un templo de buena arquitectura corintia, compuesto de una sola nave claustral de 15 metros de larga por 14 de ancha, que está dedicado a la Virgen. Esta población fue fundada por los árabes, después de la Reconquista perteneció a los Condes de Castilla que levantaron el palacio a que antes hemos hecho mención. Arañuel está en las márgenes del río Mijares, sobre una pequeña explanada y al pie de una colina. Su territorio está cercado de elevados montes y junto al río tiene una extensa vega de regadío muy productiva y feraz. En sus inmediaciones encontraremos dos ermitas, una de ellas dedicada a San Roque. aún se habla el castellano de Segorbe en estas tierras, al igual que en Cirat y en los pueblos que nos quedan por recorrer, pueblos éstos que han sufrido durante la riada del pasado octubre lamentables desastres por la fuerza arrolladora del río. En Cirat se ha llevado el puente que quizás en estos momentos se esté

reconstruyendo ya. Cirat la encontramos como dormida en un pequeño rellano circundado de altos montes y también a la vera del río. Destaca de entre sus casas el antiguo palacio del Conde de Cirat, que al paso de los años acumuló el incendio que provocaron los carlistas durante la guerra civil del siglo pasado.

Siguiendo río abajo, encontramos a 5 Km. la aldea de El Tormo, con unos 200 edificios, que tiene una diminuta pero hermosa ermita dedicada a la Virgen de los Desamparados. Afortunadamente aún se ven masas forestales capaces de arropar futuras repoblaciones que salven una riqueza forestal que se está perdiendo a pasos agigantados en muchos lugares, aunque en otras latitudes de nuestra Provincia, el Patrimonio Forestal del Estado está creando una sorprendente riqueza forestal. Gusta el viajero de recrear su vista en las jugosas huertecillas que forma el río por sus recodos impuestos por una agreste orografía de imponente majestuosidad.

Siguiendo el curso de nuestro viaje llegaremos a Torrechiva, emplazada también en terreno montañoso y sobre la margen izquierda del Mijares. Población recogida alrededor de su iglesia parroquial que consta de una pequeña nave dórica. Esta población, que data de los tiempos árabes, fue un caserío que aumentó tras la Reconquista cuando tuvo por señor al Duque de Villahermosa. Continúan los paisajes montañosos a lo largo de nuestro itinerario que en algunos instantes se ve aprisionado por altos cortes verticales de roca que apenas dejan espacio para que el río y la carretera discurran íntimamente hermanados.

Cuando salimos al paisaje más amplio del valle, donde se asientan diversas poblaciones, conocido bajo el denominador común de los pueblos del río Mijares, cruzamos el puente de la nueva carretera para encontrar en la derecha del río y al pie del monte, la villa de Toga que tiene entre otros atractivos especiales el manantial denominado Fuente Caliente de propiedades medicinales. A la derecha de la carretera se elevan montes que resultarían mucho más hermosos si estuvieran cubiertos de arbolado, y a la izquierda, junto al río, hay unas huertecillas bien cultivadas en las que no es extraño ver asociado el cultivo de las hortalizas con el de los frutales.

Siguiendo el cauce del río encontramos en una pequeña llanura, la población de Espadilla en la que todavía se conserva la casa del Duque de Villahermosa que fue en tiempos feudales el señor de estas tierras.

A la salida pasamos por muy cerca del punto donde confluyen el río Mijares y su afluente el Villahermosa. Luego, siguiendo siempre cerca del cauce fluvial, podemos ver las luces de Vallat y Fanzara en la opuesta ladera, llegando, muy pronto, a la capital, no entrando en detalles porque ya fueron consignados en otro itinerario de esta misma serie y que se inserta en este libro.

TEJIDOS - CONFECCIONES - GEN-
NEROS DE PUNTO - CAMISERIA **M. ESCOLANO**

EL BARATO

Exposición: C. Colón, 72 **SEGORBE**
Ventas: Calvo Sotelo, 15 **TELEFONO 157**

Rafael Santaolara Clemente

Harinas — Cereales — Semillas y Envases
Obispo Canubío, 13—Teléfono 21

SEGORBE (Castellón)

JOSÉ BORDÓN PEDRO

Agente Comercial Colegiado
Almacén de Cereales, Harinas y Salvados
Calle Colón, 90 - Teléf. 122 — **SEGORBE**

Hijo de Pedro Lázaro


ALMACEN DE TRAJOS Y DESPERDICIOS
Esperanza, 30 - Teléfono 73 **SEGORBE**

AGENCIA MARTIN


Servicio de recadero entre Castellón,
Segorbe, Altura, Jérica, Viver y pueblos
de la comarca.

Manuel Mirasol Espuig


TEJIDOS
Rey D. Jaime, 31-Tel. 20 **JERICA** (Castellón)




Montanejos —Bello paisaje junto al río Mijares.



Useras.—Los «pelegríns» se disponen a salir camino de Peñagolosa. (Foto Breva)



Ermitorio de San Juan de Peñagolosa. (Foto Agut)



Plaza del ermitorio. (Foto Agut)

ITINERARIO N.º VI

SAN JUAN DE PEÑAGOLOSA



Azulejos Figueroles, S. L.

Azulejo incuarteable a todas las temperaturas



TELEFONO "CENTRAL"

FIGUEROLÉS
(CASTELLÓN-ESPAÑA)

BAR
LA MAGDALENA
RESTAURANTE

A la carta y por cubiertos - - Espléndido confort
Idéal pour les Touristes - Cuisine Choisie
ABIERTO TODO EL AÑO

Aparcamiento propio para coches

Carretera Valencia Barcelona. Km. 69
CASTELLÓN (ESPAÑA)

FABRICA DE TEJAS Y LADRILLOS
TRANSPORTES

VICENTE PEREZ GUILLAMON

FÁBRICA y ALMACÉN:
Camino Santa Quiteria — Teléfono 262
DESPACHO: Padre Espuig, 53—Teléf. 262
VILLARREAL (Castellón)

Fábrica de Alpargatas de todas clases
ESPECIALIDAD EN NOVEDADES
Y FANTASIAS PARA SEÑORA
CABALLERO Y NIÑO — — —

Vicente Beltrán Peirats

P. VILLAMARGO, 2
Teléfonos Fábrica, 46 - Particular, 139
VALL DE UXÓ (Castellón)

DESTILERIAS DE LICORES

Mapha

JOSÉ PESUDO

Especialidades en Cremas de Mandarina,
Naranja, Café y Anisados

FABRICA: San Vicente, 11
OFICINAS: Falangista Miró, 6
VILLARREAL

- SIGNOS -

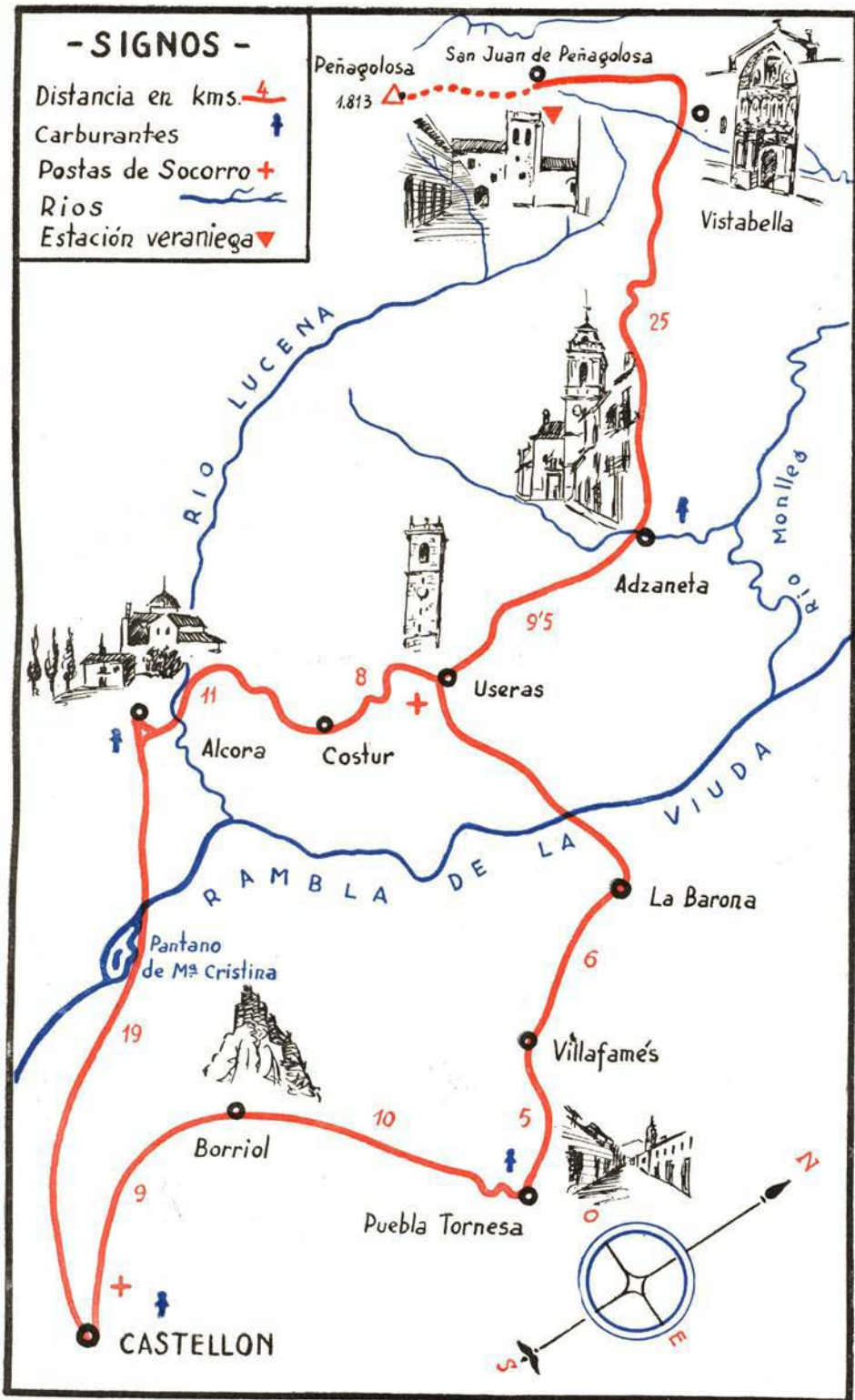
Distancia en kms. 4

Carburantes

Postas de Socorro +

Rios

Estación veraniega ▼



SAN JUAN DE PEÑAGOLOSA

EN LA UNIÓN de las sierras de Gúdar y Mosqueruela, en la parte occidental de la provincia de Castellón, surge Peñagolosa, la primera de las montañas valencianas con 1.813 metros de altura sobre el nivel del mar. A sus pies se regaza uno de los parajes más amenos de nuestra Región, el único que podría ostentar con toda propiedad el título de Parque Natural: el valle de San Juan de Peñagolosa.

El itinerario para llegar hasta él es largo; son casi 60 Km. de recorrido. Por la carretera de Lucena salimos en dirección al pantano de María Cristina; lo hallaremos a nuestra izquierda, fácilmente visible desde la carretera. Luego pasaremos bordeando el pueblo de Alcora y a unos 5 Km. de él, en una aldea amable y pintoresca denominada La Foya, nos desviaremos a nuestra derecha para trepar hasta llegar a Costur, pequeña población dividida en dos núcleos: el de "dalt" queda a la izquierda del camino y el de "baix" poco más adelante y sobre el desnivel que se abre a la derecha. Ya falta poco para llegar a Useras. Antes que el pueblo encontramos una casilla de peones camineros de una estética y estilo fuera de serie. En el mismo punto y frente a su puerta, arranca el camino que conduce a una fuente, de agua excelente, donde van las mozas con sus cántaros provocando la propicia ocasión para entablar conversación con sus amigas, su prometido, o dar pie al pretendiente.

Useras amontonada sobre una colina, tiene forma piramidal, ligeramente achatada en la cúspide. Conserva en su pristina pureza la ancestral costumbre piadosa denominada "els pelegrins", consistente en visitar San Juan de Peñagolosa —cada último viernes de abril— trece peregrinos con clavarios, sacerdotes y toda la impedimenta. Por los retorcidos y desnivelados caminos de "les Torreselles" y Mas de Vall, caminan trece hombres, en representación de todo un pueblo, para cumplir el antiguo voto formulado a raíz de una maligna peste.

Entre Useras y Adzaneta coronamos un pequeño puerto. Adzaneta está en un llano. Tiene buenos y atractivos motivos históricos. La iglesia parroquial está brillantemente restaurada y conserva, además, valiosas reliquias, cuadros de mérito, imágenes veneradísimas por la inmarcesible fe de los adzanetenses.

De Adzaneta a Vistabella la carretera salva duros repechos, principalmente el que nos dejará en la misma plaza del pueblo, a más de mil metros sobre el nivel del mar. Este último trozo es verdaderamente difícil y carece de riego asfáltico. En Vistabella es visita obligada la iglesia, que posee una de las más monumentales portadas de la región.

Para ir a San Juan es preciso continuar carretera adelante unos dos kilómetros, desviándose luego a la izquierda por frente a la fuente del Alforí y proseguir por una pista del Patrimonio Forestal del Estado, que nos conducirá hasta el Convento de San Juan. Esta pista es el peor trozo.

San Juan de Peñagolosa es un bellissimo rincón apartado de todo tráfico humano. No es paso obligado en ninguna dirección, y quien allí llega lo hace solamente atraído por la fama de sus bosques seculares, la serenidad de su paisaje, la pureza y tranquilidad del ambiente que allí se respira y la altura de su montaña.

La montaña de San Juan, el Pico, como allí la llaman, es Peñagolosa, la primera cumbre de la Región, la cima señera representativa del país valenciano. Su cumbre, lanzada audazmente sobre un abismo de centenares de metros, nos presentará un espectáculo indescriptible; largos kilómetros de geografía valenciana, vivida por vuestros ojos, estará a vuestros pies. Desde San Juan, la ascensión, fácil, sencilla, sin pérdida, puede realizarse en poco más de hora y media.

El ermitorio de San Juan es una construcción que data del 1700, edificada entonces sobre cimientos más antiguos. Es un enorme caserón bastante bien conservado. Excepto en la iglesia, ha perdido completamente su carácter conventual, sirviendo en la actualidad como hospedería.

La entrada al convento se hace por una gran plaza cerrada lateralmente por dos galerías con pórticos; la de la derecha está en ruinas, y la otra, cegados los arcos. Una pequeña puerta con arco de medio punto da paso al patio central del convento, muy interesante, con escalera de piedra que lleva al piso superior, y arcos de estilo gótico. Desde el patio puede pasarse directamente al templo. Este es de una sola nave, restaurada en fecha posterior a 1940, con escaso éxito. El altar mayor es de estilo barroco, con rica talla. Las pinturas representan escenas de la vida del Bautista. Visita interesante es la de la sacristía, donde se conservan expuestos numerosísimos exvotos, buena prueba de la mucha devoción que en toda la comarca se tiene al Santo de Peñagolosa. En la iglesia se conserva un curioso mástil con la bandera del convento, que solamente sale del templo en las raras solemnidades que allí se celebran. Este mástil tendrá unos cuatro metros, pero se cuenta que en otro tiempo le fueron cortados más de tres metros, ya que su donante lo hizo al tamaño de sus fuerzas, que debían ser hercúleas sin duda, pues aún hoy en día es difícil encontrar quién pueda llevar la altísima asta.

En San Juan todo es sencillez, nada hay extraordinario, salvo el Pico. Luego, tenemos sus bosques centenarios; es el bosque en la completa acepción de la palabra, tupido, salvaje, de árboles gigantescos, de suelo virgen, casi nunca hollado por planta humana, con piso de jugosa hierba que crece exuberante, con mil flores y plantas aromáticas, con fuentes de aguas heladas y praderías verdes. Allí solamente hay paz y tranquilidad, pero rodeado ello de un paisaje gigantesco y único en la región valenciana.

Todo viaje implica un regreso, y el nuestro, iniciado sin el menor deseo de abandonar este bucólico valle, lo emprendemos con la nostalgia del recuerdo prendida ya en nuestras pupilas. Volveremos a pasar por Vistabella haciendo marcha atrás hasta Adzaneta. Desde allí, ruta nueva por la Barona y Villafamés.

En la "Villa de Villahamez", que en el reparto de la Reconquista correspondió a Ramón Berenguer de Ager, podremos observar la "roca grossa" en eterno equilibrio inestable, las famosas pinturas al fresco de Oliet y el castillo ("Castrum") que corona la cima y fue, indudablemente, el principio y origen de esta localidad, a cuyos pies se extiende un amplio valle orlado de frondosos olivares, que nos darán guardia hasta que nuestro vehículo alcance la villa de Puebla Tornesa. Luego de bajar, con el corazón encogido, "les costes de la Pobra", pasaremos junto a la borriolense ermita de San Vicente, por el propio Borriol, y una vez más quedará también en nuestro recuerdo la silueta de su castillo roquero que un día lucrara Ximén Pérez de Arenós.


Y, de nuevo, estamos en Castellón.

HIJOS DE FRANCISCO GUARCH, S. L.


Construcciones mecánicas
Motores Diesel — Bombas centrifugas
Santa Teresa, 15 - Tel. 57 BENICARLÓ

BUTTERCAO

Facricante: Vda. de Francisco Romero
CHOCOLATES SELECTOS
Comercio, 1-3 - Teléf. 118 BENICARLÓ



Interior del ermitorio. (Foto Agut)



En el pico de Peñagolosa está el vértice geográfico de la región valenciana. (Foto Agut)

ITINERARIO COMPLEMENTARIO

LITORAL SUR



Talleres de Timbrado de Papeles Sedas y Manila

Especialidad en papeles manipulados para Bazares-Servilletas timbradas para Bares y Colmados-Envolturas para botellas y Calzados - Papel seda y manila en resmas y bobinas

J. RAMON COLOMER
Y CIA., S. R. C.

Teléfono 109

VILLARREAL

(Castellón)

Representante: **A. GONZALEZ CARBONELL**

Bretón de los Herreros, 26 — Teléfonos 37 07 42 y 23 70 72 — BARCELONA

SERIOLS-SICHET-HERRERO

SOCIEDAD REGULAR COLECTIVA

IMPRESA

Especialidad en:

Marcos-Cromos-Puntillas y toda clase de artículos propios para la exportación de frutas.



RAMON Y CAJAL, 23 TELEFONO 69

VILLARREAL

VIUDA DE

Antonio Trias y Cia.

EXPORTACION DE FRUTAS

ESPECIALIDAD EN NARANJAS Y MANDARINAS



TELEGRAMAS: **TRIASA** Teléfono 42

PLAZA ESTACION DEL NORTE

VILLARREAL DE LOS INFANTES

(Castellón)

Radio Calduch

SAN JAIME, 17 - TELEFONO 95


Distribuidor exclusivo de

PHILIPS

MOTOCICLETAS Y ACCESORIOS

VILLARREAL


(Castellón)



Castellón.— Conjunto monumental. Entre la Iglesia Arciprestal y la torre campanario se divisa al fondo la Plaza Mayor.



Entre las fiestas más suntuosas de España podemos clasificar la «Cabalgata del Pregó» anunciadora de las fiestas de la Magdalena que se celebran cada tercer domingo de cuaresma.





Castellón.—Plaza de la Paz por la que discurre el ferrocarril de vía estrecha, la entrañable «Pan-derola», al fondo el comienzo de la calle Mayor. (Foto Comas)



Castellón.—Antiguo portal de Santo Domingo.



Castellón.—Plaza Mayor que preside la fuente luminosa y la Casa de la Ciudad con su fachada de estilo toscano. (Foto Comas)

LITORAL SUR

AUN CUANDO puedan considerarse fundamentales los itinerarios que dejamos consignados en las páginas anteriores, existe otro para quienes, más ansiosos de conocer nuestra provincia, quisieran husmear hasta el último rincón; es un itinerario cómodo, sencillo y breve.

Nos bastaría salir por la carretera general de Valencia, y desviarnos al kilómetro de recorrido, aproximadamente, por la izquierda, para tomar la carretera de Almazora; o bien, saliendo por la plaza de Fadrell y avenida de Casalduch, continuar recto por el nuevo trazado inicial de la carretera que une a Castellón con la villa cuya fundación se atribuye al rey moro Almanzor, distante tan sólo cuatro kilómetros de la Capital. El breve trayecto está bordeado de naranjos y no tiene otro accidente geográfico que el pequeño barranco que discurre junto al pozo del Progreso y al "mas del abelloter", camino del mar. Almazora se caracteriza por su comercio de exportación naranjera y su eminente carácter agrícola, aun cuando en los momentos actuales parece elegido por los industriales para montar sus centros de trabajo.

Siguiendo la carretera, casi en dejando las últimas casas y al final de un tramo que semeja una alameda de acacias, cruzaremos el puente sobre el Mijares y tras un recorrido breve de unos 7 Km. llegaremos a la ciudad de Burriana, villa populosa de gran vitalidad, con buenos comercios, buenas comunicaciones, buena playa y un moderno puerto de gran tráfico y bonita construcción. Allí mora en su ermitorio, San Blas, Patrono de la ciudad y abogado de los males de garganta.

Tras dejar la ciudad de Burriana por una carretera secundaria nos podemos acercar a Nules, pero antes de llegar a la villa que sufrió el martirio de nuestra Cruzada de Liberación nos encontramos con un hecho singular: la Aldea de Mascarell.

Mascarell está a 1 Km. antes de llegar a Nules, y aparece reducida al cuadrado recinto que circunda sus murallas. Su iglesia, sufragánea de la de Nules, es pequeña, de orden corintio y está dedicada a los Angeles. En la Plaza de la Iglesia existió siempre un pozo de agua naciente para uso común de los vecinos. El origen de este aglomerado urbano podría ser romano por las antigüedades allí encontradas, pero todos los autores coinciden en que fueron los árabes quienes la construyeron. Fue villa con título de marquesado. Don Gilberto de Zaragoza, señor de Mascarell, renunció, en 1331, a los fueros de Aragón para aceptar los de Valencia.

Nules se halla todavía en período de reconstrucción, porque la tarea ha sido mucha y, además, con un afán progresivo se tendió a engrandecer y mejorar lo que antes existió. Es población eminentemente agrícola y vive junto a la carretera general y también junto al ferrocarril del Norte. Población populosa, con mucho comercio y rancio abolengo histórico. Una vez terminada esta visita nos conviene orientarnos por la carretera de Villavieja —en donde podremos visitar los balnearios con sus manantiales de aguas térmales—, que indudablemente despiertan gran interés para seguir luego a Vall de Uxó, población que ha progresado de manera fantástica, gracias, principalmente, a su industria del calzado que es digna de ser visitada; la fábrica de los hijos de Silvestre Segarra es una de las más impor-

tantes de Europa y quizás del mundo, por su capacidad y por su moderno utillaje. Saliendo de la población en dirección a Alfondeguilla y Segorbe, a cosa de 1 Km. encontramos la ermita de San José que tiene un interés turístico extraordinario, por diversas causas que vamos a exponer en breves notas. Primeramente hay que señalar la ya populosa población veraniega que allí pasa el período estival en buenos edificios, tanto por su construcción como por la hermosura de su arquitectura. Luego tiene también su atractivo el manantial de abundantísimo caudal que mana al pie de la colina que sustenta al ermitorio, colina poblada de chumberas que parecen querer recordar el paso de los árabes por dicha tierra y por nuestra provincia toda. Pero aún queda otro atractivo más, que es la gruta con sus estalactitas y estalagmitas, que si ya era interesante antaño hoy lo es más gracias a los nuevos descubrimientos realizados recientemente.

Retrocediendo y una vez situados ya en el propio Vall de Uxó, podemos utilizar una carretera de firme ordinario que nos conducirá a la villa de Almenara, última de la provincia en la carretera general que va desde Castellón hasta Valencia. En dicho momento nos encontramos a 31 Km. de la capital. Almenara y su término pueden considerarse como una prolongación natural de los Valles de Sagunto. Puede decirse que Almenara, además de ser eminentemente agrícola tanto en su parte de secano como en sus huertas y también en los terrenos pantanosos que tiene junto al mar, donde se cultiva el arroz, es una estación arqueológica de gran importancia, puesto que en ella encontramos las ruinas romanas que se suponen del Templo de Venus, lápidas latinas procedentes del mismo, la Torre del Castillo denominada "El agüelet" y un espacio donde se supone estuvo instalado el campamento romano de invierno.

Almenara fue donada por el rey moro de Valencia Zeit-Abuzeit, convertido ya al catolicismo, al obispo de Albarracín, en mayo de 1236. Don Jaime I la conquistó en 1238, entregándosela a Francisco Pérez de Pina y a Guillermo Ramón de Biela. Hasta la supresión de los señoríos, era esta villa la capitalidad del condado de Almenara, del que en 1500 formaban parte Quart, Quartell, Benavites, Chilches y La Llosa. Terminada la visita a estos lugares tan pintorescos y de tan rancio sabor histórico, podemos retornar a la capital por la carretera general de Valencia que pasa junto a La Llosa (a 3 Km. de Almenara) 2 Km. después deja Chilches a la derecha y 4 Km. más adelante, atravesamos el cruce de la carretera de Vall de Uxó, Moncófar, Grao; Moncófar está a 2 Km. de la carretera general y a uno y medio de su caserío marítimo. Después a 4 Km. volvemos a pasar por Nules y ya sucesivamente cruzaremos las Alquerías del Niño Perdido, Villarreal de los Infantes y alcanzaremos el punto de partida.

Juan Dasca Fenollosa

Almacén de Cereales, Garrofas, Paja, Alfalfa

y piensos en general

Calle Estación, 8


ALMENARA (Castellón)

Antonio Canós Martí

FABRICA DE BALDOSAS HIDRÁULICAS

Mártires, s/n

ALMENARA (Castellón)




Burriana —«El Plá» con la nota simpática de sus jardincillos.




Nules.—Vista parcial. (Fotos Comas)



Plaza Mayor de Nules. (Foto Comas)



Vall de Uxó.—Ermite de San José.



Almenara.—Vista general.

PANORAMICA PROVINCIAL

Gaste una sola vez

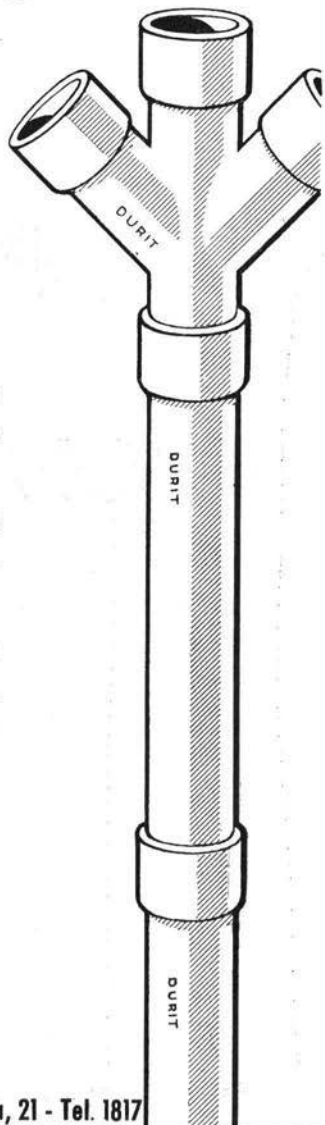


**HAGA INSTALACIONES DEFINITIVAS
CON MATERIALES MAS RESISTENTES**

Para cubrir cualquier necesidad de construcción, adopte Ud. los materiales ROCALLA con la seguridad de que las instalaciones quedarán definitivas.

Fabricados mecánicamente con cemento y amianto, los materiales ROCALLA son inalterables y ganan en resistencia con el tiempo.

En nuestros almacenes encontrará Ud. todo lo que necesita para cubiertas, conducciones y aplicaciones diversas.



Rocalla


MATERIALES DE CEMENTO Y AMIANTO PARA CONSTRUCCIONES.

Oficinas: Vía Layetana, 54 - Tel. 22.07.68 - BARCELONA

Almacén: Balmes, 92 - Tel. 27.09.96

Fábrica: En CASTELLDEFELS - Tel. 4

Representante para Castellón y provincia: **E. ALÉ ARCHILÉS** - Gral. Aranda, 21 - Tel. 1817



PANORÁMICA PROVINCIAL

LA PROVINCIA de Castellón está situada entre los 39° 44'31 y los 40° 44'41 de latitud Norte; y los 2° 52'14 y 4° 11'52 de longitud Este del Meridiano de Madrid.

Tiene la forma de un rectángulo trazado de NE. a SO. en la vertiente oriental de la cordillera ibérica, con una superficie de 6.679 Km², figurando en cuanto a su extensión en el lugar cuarenta, entre las demás provincias españolas. La mayor anchura es de 60 Km., y las máximas longitudinales de 116, desde el pico En Canadé al barranco de Benavites, y de 125, desde el Tosal del Rey al pico Salada.

Los límites de la provincia de Castellón son: partiendo de la capital hacia el S., por el E., el mar Mediterráneo hasta el límite de la provincia de Valencia, que bordea hacia el O.; en su parte S., cruzando el río Palancia y los ferrocarriles Central de Aragón y de Ojos Negros; pasan por los montes Mayor, Cucalón, Cabezagut, Cueva Santa y Ballida, hacia el Pico Andilla, límites de la provincia de Castellón, Valencia y Teruel. Se dirigen hacia el N., en la parte O., confinando esta última provincia; dejan a la derecha la Peña de Escabia, para cruzar de nuevo en el término de Barracas, la carretera de Teruel y los anteriormente mencionados ferrocarriles; pasan por las crestas de Javalambre, y cerca del Pico de Montalgrao, para cruzar el río Mijares y seguir el arroyo de las peñas, hasta Peña Calva y el Cabezo de la Cruz, donde ladea hacia Levante ligeramente; cruzan el río de Linares en su afluencia del río Grande. Siguen orientados hacia el Norte por el río Mojón hasta su afluencia con el Monlleó, que sigue hasta el ermitorio de Nuestra Señora de la Estrella, que dibuja un rincón; se interna en la provincia de Teruel, cruzando la Rambla, y después la carretera de Cantavella para buscar las lomas de Fatarella, haciendo casi una circunferencia por todo el término de Olocau del Rey y haciendo luego otra entrada en la provincia de Teruel, en el término municipal de Zorita del Maestrazgo, en el que se inicia otra curva hacia la derecha, en el Norte, cruza la carretera de Zaragoza, y por la pinada de la Cogulla, arroyo de Herbés, montañas de Peñarroya, Puerto de Beceite y Tosal del Rey, va al Monjón de Trifinio, punto de coincidencia de las tres regiones de Cataluña, Aragón y Valencia, en las provincias de Tarragona, Teruel y Castellón, siguiendo hermanadas la primera y última provincia, con dos entradas de cada una, haciendo zig-zag, en busca del río Cenja, cuyo curso siguen hasta el mar Mediterráneo, que baña el resto de esta provincia, hasta la capital, punto de partida.

En su suelo existen elevadas alturas, páramos y altas cumbres amesetadas denominadas Mola o Moleta, y otras que la depresión convirtieron en cerros "tosals". Estas alineaciones montañosas se derivan de las sierras de Gúdar y Javalambre. De la primera arranca la más importante, que penetra en la provincia por el Oeste y se prolonga hacia el NE.; hasta los puertos de Beceite, ya en la región catalana, junto a la ribera del Ebro, de ella se desprenden varios ramales que atraviesan, en distintas direcciones, el territorio provincial situado al Norte del río Mijares. Sus más elevados picos son el Peñagolosa (1.813 m.), el más elevado de la región valenciana, el En Canadé (1.393 m.) y el Ares (1.318 m.).

Otra alineación, asimismo derivada de la sierra de Gúdar, atraviesa el río Mijares y se extiende en sentido perpendicular a la costa, constituida por las sierras Espina (cuyo más

importante vértice es el Pina a 1.401 m.) y Espadán, con el vértice del mismo nombre a 1.041 m. En el límite provincial meridional, y derivada de la sierra de Javalambre, se extiende otra alineación que se prolonga hasta cerca del mar, y cuyo vértice principal es el Salada (1.568 m.), situado en el límite de la provincia con las de Teruel y Valencia. Asimismo, se aprecia una alineación costera, interrumpida por las llanuras litorales, formada principalmente por las llanuras del Desierto y la sierra de Irta.

Los ríos corresponden a dos vertientes: van al Ebro las aguas de la mitad occidental del partido de Morella, por medio del río Bergantes, y las de una pequeña porción del norte del mismo partido, por medio de matarrañas.

Desembocan directamente en el Mediterráneo, por el siguiente orden, los ríos: Cenia, Cerbol, Río Seco de Benicarló, Segarra, Mijares, Río Seco de Bechí, Belcaire y Palancia. Los más importantes son el Mijares y el Palancia.

El río Palancia nace en Peña Escabia, atraviesa los partidos de Viver y Segorbe, entrando en la provincia de Valencia, donde tiene la última parte de su recorrido.

El río Mijares tomó este nombre, en lemosín Millars, voz que viene del latín "miliun", mijo, por la gran cantidad de esta planta que se cosecha en sus riberas.

Este río, que en tiempo de los romanos era conocido con el nombre de Idubeda, toma origen de unas fuentes que nacen en el término de Sarrión, provincia de Teruel. En Manzana se le unen los riachuelos de Las Truchas y del Paraíso. Después recibe las aguas de la Fuente Escaleruela, y dejando en su ribera izquierda el pueblo de Olba, se introduce en el reino de Valencia, continuando su curso hasta la Puebla de Arenoso y luego a Montanejos, Arañuel y Cirat, que están situados en la misma ribera; después viene Torrechiva, que ocupa la ribera izquierda, y Toga y Espadilla la derecha, en donde se le une el barranco de Ayódar. Sigue Vallat, en cuyo término se le une también el río de Villahermosa. Se encuentra también Fanzara y Ribesalbes, y pasando por el término de Onda, se introduce en el de Villarreal y de Burriana en su ribera derecha, con el de Almazora en su izquierda, después de recibir las aguas de la Rambla de la Viuda, la cual se le une un poco más abajo de la ermita de Santa Quiteria.

Cruza, por tanto, el Mijares la región occidental de Teruel y toda la provincia de Castellón, dando frecuentes y muy señalados rodeos en la parte alta de su cuenca, por terrenos cretáceos en Teruel y la porción occidental de Castellón, y por terciarios desde Ribesalbes a su desagüe. La cuenca de este río es mucho más ancha por el Norte que por el Sur, debido a hallarse limitada en este sentido por las sierras de Javalambre y Espadán, inmediatas a su orilla derecha, las cuales estrechan su cauce y ocasionan pendientes abruptas y barrancos profundos, por donde bajan despeñadas las aguas que en su cima se condensan.

La regulación del río Mijares, al objeto de conseguir el máximo aprovechamiento de sus aguas, fué redactada por el ingeniero señor Azcoiti, comenzando en enero de 1948 las obras del pantano de Sichar, en el término municipal de Onda, que como contraembalse general, ayudado por el María Cristina y los pantanos de Montanejos y Cedramán —en proyecto—, forman el triángulo base de dicha regulación.

El presupuesto vigente del pantano de Sichar, asciende a 55.624.214'84 pesetas, y las obras, con ritmo normal, podrán quedar terminadas, Dios mediante, dentro de un año; atendiendo una zona regable, con regulación de 31.880 hectáreas.

Se ha construído un poblado obrero compuesto de sesenta viviendas familiares, capilla, escuelas, clínica, etc. Asimismo, se han construído: un cuartel para la Guardia Civil, laboratorio de ensayos de hormigón, Casa-Dirección, viviendas del ingeniero encargado y ayudante encargado.

En enero del corriente año, y por el Excmo. Sr. Ministro de Obras Públicas, se firmó el pago de 9.155.442'62 pesetas, para expropiación de las fincas afectadas por la construcción del pantano.

GEOLOGIA

EL TERRITORIO que comprende la provincia de Castellón, el Mioceno superior, aparece cubierto de agua; en el Oligoceno Medio, es ya tierra firme, y continúa siéndolo en el Eoceno Medio, en el ancho brazo de agua pone en comunicación el mar Mediterráneo con el golfo de Vizcaya, pasando la orilla Sur por las inmediaciones del actual término de Vinaroz hacia el Noroeste, y, finalmente, en el Cretáceo Medio, vuelve a estar inundado el territorio provincial de Castellón, quedando unido el repetido golfo de Vizcaya con el de León, por el Sur de Francia, hasta las islas Baleares, cubriendo el mar, aproximadamente, las provincias de Barcelona, Tarragona, Zaragoza y mitad Este de Teruel, Valencia y Murcia, y, naturalmente, la provincia de Castellón que quedaba en el centro.

HISTORIA

LAS CUEVAS prehistóricas, con pinturas rupestres esparcidas abundantemente por toda la provincia, denotan que ya en tiempos antiquísimos, en los amaneceres de la historia, estaba habitado nuestro suelo provincial.

La provincia castellanense formó parte de la región Ibercanova; fué habitada por los griegos focenses y dominada por Amílcar Barca, que se estableció en Akra-Leuca (hoy Peñíscola). Los Escipiones la conquistaron para el Imperio Romano, a cuyo dominio perteneció hasta que los godos la hicieron suya.

Cayó después en poder de los árabes, y fué rescatada últimamente por Don Jaime el Conquistador, pasando al dominio de los Reyes Cristianos.

En la época foral, el Lugarteniente General Gobernador de Castellón dominaba, salvo ligeras variaciones, en todo el actual territorio de la provincia, excepto la parte Sur, desde el río de Uxó. En 1780, el Conde de Floridablanca dividió la provincia en tres gobernaciones, a saber: Castellón, que comprendía la parte Suroeste del territorio; Peñíscola y los pueblos del Nordeste, y Morella, con los pueblos del Alto Maestrazgo del Oeste.

En 30 de noviembre de 1833 se creó la provincia de Castellón, tal como está constituida en la actualidad, en virtud de Real Decreto.

CULTURA

DESDE REMOTÍSIMAS épocas, ya en la prehistórica, hay vestigios del sentimiento artístico y cultural de los pobladores de la provincia de Castellón, y su territorio ofrece vasto campo para nuevos y más variados descubrimientos en este aspecto, pues son muchísimas todavía las zonas señaladas por los investigadores como ricas en manifestaciones culturales que no se han investigado debidamente.

De la prehistoria se honra esta provincia con una profusión de cuevas; con abundantes pinturas rupestres, como pocas provincias pueden igualar y, mucho menos, superar. De los pueblos íberos y de la dominación romana, se conservan interesantísimos vestigios de su dominación: restos arquitectónicos, templos, acueductos, puentes, arcos, torres, murallas, estanques, lápidas, ánforas, monedas, espejos, cerámica, hoces, cuchillos, figuras de hierro, cobre y plomo, etc.

Más tarde, la invasión sarracena, queda perpetuada con los restos de algunas mezquitas y edificios, numerosas construcciones hidráulicas, industrias cerámicas y alfareras —esta-

blecidas por los pueblos dominadores y pronto asimiladas por los nativos— y las explotaciones agrícolas, en las que fueron maestros peritísimos.

Con el siglo XIII viene el arte ojival a sembrar la provincia con iglesias, castillos y santuarios, que representan un brillante florecimiento arquitectónico después del compás de espera que impusieron las luchas de la Reconquista, y de entonces datan buen número de imágenes religiosas, admirables cruces procesionales de riquísima orfebrería gótica, industria importada de Italia y de Francia, principalmente.

Llega el Renacimiento, a finales del siglo XVI, cuando estaba iniciada la corriente de levantar torres campanarios junto a las iglesias, y muchas de ellas responden a esa nueva modalidad del sentimiento artístico que se ve acogido tan bien en las magníficas orfebrerías, que producen en abundancia tabernáculos, custodias, cruces parroquiales, cálices, copones, relicarios y demás objetos del culto católico; jarros, crismas, espadas, cubiertos, etc.

Con el resurgimiento religioso despierta el afán de revestir de esplendor magnífico los templos y las ceremonias que en ellos se celebraban, y éstos son extraordinariamente mejorados y enriquecidos con pinturas y esculturas escogidas, ornamentos y objetos varios dedicados al Culto; todo lo cual atrae hacia esta provincia a numerosos escultores y pintores, arquitectos, orfebres y obreros en general, de otras regiones de España y del extranjero, y pone de manifiesto el talento y condiciones artísticas de muchos hijos del país que florecieron en aquellos tiempos. Florece la famosa fábrica de cerámica del Conde de Aranda, en Alcora, que es centro y escuela de eminentes escultores y pintores, con los que alcanza crédito insuperable la fábrica con sus prodigiosas producciones, que fueron envidia de los pueblos más avanzados en este ramo del saber humano, y se disputaban en todo el ámbito del mundo, por su perfección y maestría, originalidad y exquisito gusto artístico.

Conventos y familias pudientes van creando sus magníficas bibliotecas, que habían de ser al comenzar el siglo XIX, aunque la invasión francesa las reduce con sus incendios y latrocinios, salvándose de estos excesos muy pocos volúmenes, que fueron principio de otras buenas bibliotecas que hoy existen en el Ayuntamiento de Castellón y en los conventos de Franciscanos de Villarreal, Alcalá de Chivert y Segorbe; en los Carmelitas Descalzos del Monasterio de las Palmas y Carmelitas Calzados de Onda.

Actualmente, la provincia de Castellón cuenta con meritísimos hombres de ciencia, literatos, pedagogos y artistas, maduros y jóvenes, prometedores de días de gloria y orgullo para su Patria.

Para la difusión de la cultura, cuenta esta provincia con un Instituto de Enseñanza Media, en la capital, Escuela Normal de Maestras, Escuela de Artes y Oficios, Escuela de Trabajo, en Castellón, e Institutos Laborales en Segorbe, Vall de Uxó y Benicarló, y otros muchos establecimientos de instrucción, oficiales y particulares, que avivan las inteligencias de nuestra juventud, abriendo amplios horizontes para sus conocimientos y actividades múltiples en el porvenir. No debemos olvidar tampoco asociaciones como la Filarmónica, Sociedad Castellonense de Cultura, Institución Historiador Viciana y Círculo Medina.

EL LENGUAJE

EL LENGUAJE que se habla en esta provincia es el valenciano, con sus jejes particulares en cada pueblo, excepto en los partidos de Segorbe y Viver y suroeste del de Lucena, donde se habla un castellano que, por ser de transición, en algunos pueblos es bastante deficiente.

POBLACION

EL PRIMER censo de población de esta provincia es del siglo XVI, calculado por el Rvdo. D. Tomás González, que establece como número de habitantes el de 100.244; en 1794, es según el cálculo de Cabanelles, de 194.292; el primer censo oficial, debido a trabajos de la policía, es de 1831, que asigna 171.770; en el primer censo oficial de 1910, consta que suman 322.213 habitantes, y en el de 1950, suma 325.098 habitantes de hecho y 330.257 de derecho, con una densidad media de 46'79 por kilómetro cuadrado. Ultimamente se nota un éxodo de las pequeñas localidades hacia los grandes centros industriales. La propia capital ha duplicado el censo en pocos años.

INDUSTRIAS DESAPARECIDAS

LAS MÁS antiguas industrias castellanenses fueron las de seda y el cáñamo, las del esparto, aceites, cerámica, alpargatas, jabones y productos de la tierra y de la lana, las unas han decaído notablemente y otras han desaparecido, así como algunas más se han desarrollado con esplendidez, y son de las que constituyen la base industrial de nuestro territorio. La creación de nuevas industrias es incesante, pero aún no se ha logrado la total explotación de las posibilidades que brinda la provincia.

La de la seda alcanzó extraordinaria importancia, y contribuían a su producción la mayor parte de las poblaciones de la provincia, principalmente las del litoral, y muy especialmente Castellón, Segorbe y Altura, cuyos vecinos tenían especial ingenio para la cría del gusano de seda y la obtención del producto. Poco a poco, las familias fueron separándose de estas aficiones y perdiendo su competencia en esta materia, lo que debilitó la industria, no quedando más que alguna en estas últimas poblaciones, que aún mantienen su crédito de fabricación.

El cáñamo que se producía en Castellón era muy estimado, y de ahí nació su prestigiosa industria, hasta el punto de que en algunos departamentos oficiales se exigiera en sus concursos de aprovechamiento, que fueran de cáñamo de Castellón.

INDUSTRIA ACTUAL

LA PROVINCIA de Castellón es pobre en recursos minerales; por ello, industrias mineras no han tenido nacimiento. Posee tierras de excelente calidad para las industrias cerámicas, lo que ha dado lugar a crear industrias diversas del barro, destacando, por su tradición y por su importancia económica, la fabricación de azulejos. En un censo del año 1946, estas industrias se contaron en número de treinta y ocho —hoy sólo Onda tiene treinta y siete—; veintiocho en Onda y las restantes en Castellón y Alcora. Importaban, entonces, un capital total de 18 millones de pesetas, daban ocupación en fábrica a 1.679 obreros y 38 millones de piezas en un año; elaboradas valían 29.500.000 pesetas. Después de aquella fecha, esta industria ha conocido períodos de gran prosperidad que la han impulsado hacia grandes ampliaciones, hasta el extremo de que hoy se ha publicado su capacidad y extendido a Lucena, Alcora, etc. Otras industrias de las tierras, como la fabricación de objetos de barro cocido (ollas, tinajes, cántaros, etcétera) y la de tejas y ladrillos, se limitan a llenar, a satisfacción, todas las necesidades de la provincia.

Una industria de gran abolengo en Castellón es la alpargatera, que hoy atraviesa una

gran crisis. En un cómputo del año 1946, en nuestra provincia existían 147 alpargateros (67 en Vall de Uxó), que daban ocupación a una masa de productores de 616 con carácter permanente y 1.178 eventuales, en su mayor parte mujeres; producían 5.700.000 pares de alpargatas al año, y los capitales de todas estas industrias sumaban 8.300.000 pesetas. A partir de 1939 esta industria ha realizado un maquinación intensa, elevando la capacidad máxima de fabricación al orden de 11 millones de pares, muy superior a las posibilidades comerciales del momento.

Dentro de las industrias del calzado, Castellón posee la más importante fábrica de España. Las industrias Segarra, de Vall de Uxó, forman un complejo industrial, donde trabajan cerca de 5.000 obreros, y producen casi 8.000 pares diarios de zapatos y artículos diversos de piel, como guantes, bolsos, maletas, carteras, etc. Constituyen una organización vertical de industrias que, partiendo de la obtención o preparación de sus materias primas, terminan con la venta directa al consumidor en establecimientos comerciales propios, sitos en las principales capitales de España. Una gran tenería, con 358 máquinas diversas, curte todas las pieles, e industrias auxiliares y complementarias obtienen extractos curtientes, artículos de goma, colas, clavazón..., y también aprovechan subproductos con los que fabrican abonos orgánicos, cartones y otros.

El nombre de Castellón no se asocia a la industria del vestir, como Mallorca lo está para el calzado y Cataluña para la industria textil. No obstante, las industrias del vestir, en sus dos grandes manifestaciones, textil y calzado, tienen raíces viejas en esta provincia, y en la actualidad han logrado un desarrollo digno de hacerse resaltar. Ya hemos señalado la importancia de nuestra fabricación de zapatos y alpargatas. El advenimiento del maquinismo no tardó mucho tiempo en ir cambiando el carácter artesano de los tejedores de Morella, Cincorres y otros pueblos del Maestrazgo, y los telares de madera, accionados a mano, se fueron arrinconando y cubriendo de polvo. Fué Morella la primera ciudad que vió surgir a extrarradio de sus viejas murallas amplias naves llenas de telares. Aquella factoría creada por Giner, a modo de las colonias fabriles catalanas, fué el comienzo de una época de industrialización que ha colocado a la provincia de Castellón, en el orden textil, en un lugar destacado fuera de la región de Cataluña. 2 hilaturas de algodón con 8.226 husos; 7 de lana, con 5.840 husos; 1.252 telares para algodón, lana o seda; 378 telares diversos para géneros de punto; 301 para medias y calcetines; otros telares y máquinas para productos varios en número de 221, forman el acervo de nuestra industria textil, que abarca todas las especialidades, y forma un complejo que partiendo de la producción de hilados termina en las operaciones de apresto y tinte. Su valoración asciende a 76 millones de pesetas, y vende, anualmente, por valor de 150 millones de pesetas. Una población laboral de 5.342 personas está permanentemente ocupada y vive de este trabajo. La industria textil se ha desarrollado vigorosamente en los últimos años y sigue su curso ascendente de forma vertiginosa.

La riqueza básica y fundamental de Castellón es la agricultura. De su suelo se cosechan productos por un valor de 1.111 millones de pesetas. Para su transformación mediata o inmediata, se han desarrollado industrias que han movilizado cuantiosos capitales, en el transcurso de muchos años. Entre todas destacan aquellas que se dedican a preparar y acondicionar las naranjas para su exportación. Alrededor de 200 establecimientos, todos los años, en una temporada que se alarga hasta seis meses, están febrilmente ocupados en esta labor. La revalorización que experimentan los frutos de nuestros naranjales en este comercio y en sus operaciones de recogida, preparación, envasado y embarque, es del orden de 178 millones de pesetas. Es una fuente importantísima de riqueza que queda repartida entre otras muchas industrias auxiliares (aserradores de madera, timbradoras de papel) y entre toda la gente trabajadora de La Plana. Terminada nuestra Guerra de Liberación, nacieron las primeras industrias de obtención de productos derivados de los agrios: esen-

cias y zumos. Tratan, anualmente, sobre 22.000 Tm. de frutos, con capacidad máxima algo superior.

Otros productos típicos de nuestra economía agraria son el aceite de oliva y las garrofas. Para obtener el primero, se cuenta con 837 almazaras, que si bien muchas de ellas son primitivas y en deficientes condiciones, existen otras bien instaladas y con prensas extractivas de gran capacidad (se han contado 225 prensas hidráulicas). También existen desdobladoras y refinerías. Lograda la paz en España, el aprovechamiento de la producción garrofera ha entrado en una fase de gran revalorización de sus productos, con la instalación de molinos trituradores que trocean y obtienen, también, harinas, separando el garrofín que constituye la materia prima de una gran industria que acaba de entrar en funcionamiento, que obtendrá harina de germen y otros productos de gran estima. La última helada cortó lamentablemente este progreso industrial.

Ni someramente es posible reseñar en un corto escrito toda la industria que transforma la producción del Agro. Aquí es donde se encuentran las industrias más primitivas, en aceñas, bodegas, hornos...; pero también la moderna técnica ha introducido sus métodos, como lo atestigua la trilla de cereales que un 39 por 100 lo realizamos ya mediante máquinas trilladoras de las que poseemos 159. Estas industrias, en su ciclo evolutivo de sucesivas transformaciones, abarcan todo el grupo de industrias de la alimentación, que forma el conjunto más numeroso de todo el campo industrial. Desde un molino de granos, de aceite, descascarado de almendras... hasta las panaderías, pastelerías, fábricas de conservas, etc., se cuentan en Castellón 2.267 establecimientos industriales, que en el valor de edificios, elementos de trabajo y capitales circulantes, alcanza la extraordinaria cifra de 270.000.000 de pesetas.

La gran industria química se ha manifestado en Vinaroz y Benicarló, con algunas fabricaciones de singular importancia. En Vinaroz, D. A. S. A. obtiene una gama variada de productos derivados del azufre (sulfato de carbono, hidrosulfitos, metabisulfitos, etc.), con capacidad de 3.163 Tm. al año. En Benicarló, Adrián y Klein, explota una industria compleja y delicada, de productos químicos sintéticos, y la razón social "Lacas y Pinturas", S. A., fabrica toda suerte de barnices y colores. Recientemente en Castellón se están montando fábricas de minio con aplicación a la industria azulejera.

La industria maderera aprovecha los pinares de la parte alta de la provincia, y tiene como primer mercado consumidor la fabricación de envases para la exportación de naranjas y azulejos. Las carpinterías ebanisterías sirven tan sólo necesidades locales. En caso análogo se encuentran los talleres de cerrajería, de reparación de maquinaria y, en general, casi todas las industrias y talleres del ramo del metal, que deben considerarse como industrias que abastecen y sirven necesidades únicas de la provincia. Sólo destacan las que producen bombas para automóviles y radiadores para dichos vehículos. Son de señalar, por ello, algunas industrias de importancia nacional, como la fabricación de bombas centrífugas en Villarreal, radiadores "Ordóñez", en Castellón, maquinaria para la preparación y limpieza de los frutos agrios y la fabricación de algunos tipos de motores de combustión interna.

Las fuentes energéticas de la provincia de Castellón son exclusivamente hidroeléctricas, puesto que a excepción de las minas de lignitos de Castell de Cabres, la provincia es pobre en carbones. Toda la producción de energía eléctrica radica en el río Mijares, que cuando esté completamente aprovechado será susceptible de darnos 200 millones de kilowatios-hora al año. En estos últimos años se han construido dos importantes Centrales, Ribesalbes y Colmenar, que suman 15.300 C. V. de potencia instalada y está próxima a terminarse la de los Cantos (6.600 C. V.) Quedará como único tramo sin aprovechar, el de Montanejos-Toga, cuyas obras, en combinación con la construcción del Pantano de Montanejos, esperamos sean iniciadas en breve plazo.

La industria papelera cuenta con importantes fábricas en Soneja, Villarreal y Burriana. Existen muchas fábricas de yeso, cal viva y cal hidráulica para la construcción y dentro de poco tiempo comenzará la fabricación de cemento en las proximidades de la capital.

En el Grao de Castellón funcionan fábricas conserveras y de harinas para pienso, de pescado.

No pudiendo entrar en más detalles, las pocas cifras que hemos señalado, son pálidos índices de la importancia que en la vida económica de la provincia de Castellón representa la industria como riqueza acumulada por la inteligencia, maestría y laboriosidad de este pueblo valenciano.

LA AGRICULTURA

EL ADMIRABLE poeta valenciano Teodoro Llorente, describe así la Plana de Castellón: "¿Qué maravilla se ofrece a nuestros ojos? A la izquierda, la línea azul turquí del tranquilo Mediterráneo; a la derecha, a lo lejos, un mundo de montañas cerúleas y luminosas, sobre las cuales alza su frente Peñagolosa y en la dilatada planicie, naranjos por todas partes, en rectas y prolongadas hileras, pomposos, lozanos, resplandecientes, cubiertos con las blancas estrellas del azahar que impregnan el ambiente con su dulce y enervante fragancia; o doblando las flexibles ramas al peso del sazonado fruto que semeja globos de fuego en el oscuro follaje. Cada árbol es un ramillete, y al juntarse a lo lejos, sus filas apretadas, cubren la llanura de un manto de perenne verdor. Acá y allá rompen su monotonía una aislada palmera de delgadísimo fuste y elegante penacho, o un grupo de ellas, que dibuja en el horizonte, bosquecillo aéreo; o la línea negra de los cipreses, que formando cerrado seto, divide los huertos; o la copa lacia de algún altísimo eucalipto, que señorea el frondoso vergel. Con las blanqueadas alquerías, cubiertas de rojizas tejas, alternan en esta alegre espesura las quintas, pintarrajeadas de azul o de amarillo, que abren al aire y a la luz sus galerías y azoteas y miramares"...

Y es así como ven la Plana los viajeros que la cruzan entre sus huertas y naranjos siempre verdes, cerca del luminoso Mediterráneo, al paso, por ferrocarril o por carretera, para Valencia o Barcelona, por lo visto y sentido, y por el sobrenombre de su capital, se llevan la impresión de que toda la provincia es, como la Plana, una llanura feracísima. Pero la Plana, que forma como un segmento de círculo en el que la cuerda son las playas del mar en unos 40 kilómetros, y cuyo arco, de 10 ó 12, se extiende desde las estribaciones de las Agujas de Santa Agueda en Benicasim, siguiendo las montañas del Desierto de las Palmas, las de Borriol y las ramificaciones de la Sierra de Espadán, para terminar, otra vez, junto al mar, en el Collado de Almenara, con una extensión de unos 400 kilómetros cuadrados, no pueden dar carácter a los 6.679 de la total superficie de la provincia, asentada, en contraposición a la breve llanura de la Plana, sobre un terreno montañoso accidentadísimo.

La provincia tiene la figura aproximada de un cuadrilátero, uno de cuyos lados mayores es la costa, con una longitud de 110 kilómetros, desde la que se adentra hasta unos 60 kilómetros, por término medio, y dentro de esta distancia tenemos, casi marcando sus límites la Punta Encanadé, entre los de Corachar y Bojar, con la provincia de Tarragona, con 1.393 metros de altura; la muela de Ares, con 1.318; Peñagolosa, el pico más elevado, con 1.813; y la Punta de Montán, con 1.401. En el interior se entretejen las estribaciones y a tiro de piedra de la preciosa playa de Benicasim, las Agujas de Santa Agueda muestran sus 728 metros sobre el nivel del mar.

Para salvar tales alturas en tan cortas distancias, el terreno ha de ser, por fuerza, quebrado y montuoso, sin llanuras importantes, y sus ríos, arroyos y ramblas han de dis-

currir encajonados entre escabrosas montañas, cuyas aguas sólo pueden aprovecharse regando los estrechos valles. Sólo el Mijares y el Palancia tiene alguna extensión importante de regadío, especialmente aquél, al dejar las montañas de sus nacimientos y recorridos.

El clima varía desde su templanza en la zona del litoral, que permite los cultivos subtropicales, hasta llegar a la crudeza en la parte alta de la provincia, donde son frecuentes las nevadas. Lluve poco y sin regularidad. Se da como media, 405 milímetros al año.

En medio tan hostil los castellonenses han realizado, con hambre de tierra y agua, un esfuerzo de fábula para crear su riqueza agrícola, estableciendo los regadíos con las aguas de superficie, hasta agotarla, y alumbrando las subterráneas —aparte las norias de sangre, hay 1.600 instalaciones con motor, con una potencia de 23.450 caballos—; desecando y saneando los terrenos salados y pantanosos en las proximidades del mar; abancalando las laderas de sus montañas, llegando hasta la sima, para cultivar en breves fajas escalonadas, tan breves a veces, que no tiene cabida más que para un solo árbol o algunas cepas o unas pocas espigas; arrancando la piedra, incluso con dinamita, en terrenos sin suelo para con ella construir, en seco, las paredes del bancal, así artificialmente creado, después de rellenarle con tierra acarreada.

Y así no ha quedado sin arañar y remover ningún recodo con el más leve indicio de aprovechamiento, transformando riscos que no hubieran admitido ningún plan económico de explotación sin la compensación de un máximo de trabajo y esfuerzo personal. Toda esa labor se ha hecho casi siempre individualmente; y siempre sin auxilio oficial; hasta hace poco que se van utilizando las ayudas económicas de los Servicios de Colonización.

Tanto en los secanos como en los regadíos, la propiedad está muy dividida y no existen problemas sociales ni de paro en el campo; al contrario, hoy escasean los braceros.

Dando la distribución de la total superficie, en hectáreas, de la provincia, entre los distintos cultivos y aprovechamientos, cerramos estas notas, pero insistimos en que sólo reconociendo y ensalzando como se merece el esfuerzo y trabajo de los agricultores castellonenses, que han sido precisos para crear la riqueza agrícola de su provincia, se puede apreciar en su verdadero valor el de las frías cifras que siguen:

CULTIVADO

REGADÍO.

Plantas herbáceas: Hortalizas, 2.355; Arrozales, 2.160; Cereales y Leguminosas, 10.301.

Plantas arbustivas y arbóreas: Viña, 20; Naranjos, 23.735; Olivos, 379; Algarrobos, 30; Almendros, 80; Frutales, 780.

Total: 39.840 hectáreas.

SECANO.

Plantas herbáceas: Cereales y Leguminosas, 95.763.

Plantas arbustivas y arbóreas: Viña, 24.076; Olivos, 58.985; Algarrobos, 59.670; Almendros, 7.520; Frutales, 4.962.

Total: 250.976 hectáreas.

INCULTO

Plantas herbáceas: Erial, 104.300; Leñas bajas, 172.500.

Plantas arbustivas y arbóreas: Leñas altas, 25.000; Encinares y Robles, 9.500; Alcornoques, 4.300; Pinos maderables, 32.200; Pinos resinables, 200; Arboles de ribera, 84.

Total: 348.084 hectáreas.

Superficie total: 667.900 hectáreas.

Improductivo y descuentos por ríos, caminos, etc., etc. 29.000 hectáreas.

Superficie total, hectáreas 667.900.

Vive la agricultura castellanense un momento crucial. Es el instante de modificar el concepto del labrador para que abra su espíritu a las orientaciones y técnicas modernas sobre mecanización del campo, selección de semillas, antiplagas, repoblación forestal, industrialización rural y conversión de secanos en regadíos. Hay que sacudir la apatía del hombre del campo e implicarle en la dura pero hermosa tarea de aumentar la renta agrícola provincial y con ello mejorar su nivel de vida. Esos aprovechamientos del Mijares y ese canal del Ebro están clamando por ser una realidad.

LA RIQUEZA DEL MAR

A TOTAL dimensión de la provincia de Castellón de la Plana se mira en el argenteo espejo de su mar latino. Tanto el laborioso agricultor como el bisoño, pero vigoroso industrial, inician su vida cuando por Oriente sale Febo de su baño matinal. Pero ese romántico, poético e histórico Mare Nostrum, tiene una faceta más que sólo miran los economistas y quienes viven del producto que les proporciona la fauna submarina.

Seis puertos pesqueros respunlean la costa castellanense, y en cada uno de ellos anida una parte de su flota pesquera, de cuya importancia nos da una somera idea el siguiente cuadro estadístico:

PUERTOS	Embarcaciones	Motor	Vela y Remo	MODALIDADES DE PESCA			
				Arrastre	Palangre o trasmallo	Mamparra	Tripulantes embarcados
CASTELLON	120	104	16	44	45	31	956
VINAROZ	85	75	10	45	13	27	804
BENICARLO	92	71	21	51	41	—	429
PEÑISCOLA	58	30	28	20	38	—	182
BURRIANA	52	12	40	4	48	—	120
TORRENOSTRA	13	1	12	—	13	—	22
	120	293	127	164	198	—	2.513

Generalmente realizan sus faenas de pesca en aguas próximas, y sólo se alejan hasta las islas Columbretes cuando, llegado el verano, se dedican a la mamparra. Otras modalidades de pesca son las de arrastre, de cerco, palangre y trasmallo, realizadas por embarcaciones de escaso tonelaje consideradas como de familias pescadoras.

Las especies más abundantes entre la fauna submarina de estas latitudes para la mamparra son el jurel, sardina, caballa, boquerón y boga, y para la pesca de arrastre los salmonetes, faneca, sepia y pulpos.

Bien podemos cifrar en 3.000 las familias castellanenses que viven de la pesca, pues, además de quienes salen embarcados, hay otras que viven del remiendo de redes, comercio y otros aspectos derivados de esta actividad económica.

Durante el verano, si hay buenas costeras por este litoral, suelen arribar a nuestros puertos embarcaciones matriculadas en puertos del sur.

De la pesca capturada en la mamparra, que, como anteriormente dejamos consignado, se refiere principalmente a las especies sardina, jurel, boquerón y caballa, se exporta a otras provincias del interior un 70 o un 80 por 100. Por el contrario, es muy limitada la exportación de las especies que se capturan durante la pesca de arrastre; tan sólo Vinaroz, Benicarló y Peñíscola, exportan reducidas cantidades a los mercados catalanes, principalmente al de Barcelona.

Las industrias que viven al socaire de la pesca podemos dividir las en tres clases:

Conservas, harinas y frío industrial.

Cuatro fábricas de conservas radican en la provincia, estando emplazadas en Castellón —dos—, Almazora y Benicarló. Su capacidad anual de producción no puede especificarse con exactitud, pues depende fundamentalmente del éxito en la captura, pero puede ser un dato muy aproximado el decir que manipulan un promedio de 25.000 a 30.000 kilogramos de pescado por año. La especialidad de estas modestas factorías son conservas en aceite y escabeche.

La única fábrica de harinas de pescado se halla emplazada en el Grao de Castellón.

Los exportadores —que poseen un moderno conjunto de rápidos camiones para su servicio— necesitan hielo para conservar el pescado en buenas condiciones y llenan sus necesidades seis fábricas de frío industrial, de las cuales tres funcionan en el Grao de Castellón, dos en Benicarló y una en Vinaroz; esta última fruto de la fusión de otras tres que, en tiempos pretéritos, funcionaban independientemente. Su capacidad total de producción podemos cifrarla, sin temor a desmedido error, en 400 toneladas anuales.

Aquí dejamos sintetizada la vida marinera castellanense, esa vida en el “blando y suave Mediterráneo”, que no evita a las viejecitas vestidas de luto, con manos sarmentosas, pajizas, la tarea de encender —cuando llega el crepúsculo y los motores marinos lanzan al viento su monorrítmico cantar— una vela a la Virgen para que vele por ellos, ni tampoco mirar al cielo en los días borrascosos y pedir a Dios, juntando las manos, que se aplaquen las voraces olas del mar.

EL PUERTO DE CASTELLÓN

EL PUERTO de Castellón es un puerto artificial establecido en playa abierta. Las obras exteriores de abrigo que constituyen dicho puerto, son dos diques rompeolas de escolleras (separados medio kilómetro entre ejes), que arrancan normalmente a la costa, y están contruídos con bloques de roca caliza compacta; y un dique interior, el Transversal, de igual estructura, estribado en el dique de Levante y que separa el antepuerto de la dársena comercial. Adosada a ésta, y exterior al dique de Poniente, se halla en construcción la dársena pesquera con 300 metros de amplitud y 700 de longitud media. Estas dimensiones permitirán desarrollar la futura línea de atraque, en un total de 600 metros, entre los muelles de ribera y de la lonja, con calados de 4 y 6 metros.

El dique de Levante, de 1.293 metros de longitud total, consta de dos alineaciones. A su terminación se halla el morro con la torre del faro, cuya luz es blanca con grupos de ocultaciones, alternativamente, sencilla y doble. El dique de Poniente, de 1.100 metros de longitud, consta también de dos alineaciones, y su extremo está balizado con una luz de situación, roja y fija.

El dique Transversal es de una sola alineación recta que tiene 300 metros de longitud, en cambio, el muelle adosado a este dique consta de dos alineaciones rectas, y la longitud total de su línea de atraque suma 325 metros.

La longitud total del muelle de Levante es de 275 metros, que están de servicio con una zona de carga y descarga o explanada de 60 metros de anchura, provista de dos almacenes de mercancías, cerrados, de 500 m² cada uno y un tinglado abierto de 514 m² de superficie; vías férreas de 0'75 metros de ancho para los trenes de la T. O. G. C. y vías de ancho normal para servicios de la R. E. N. F. E.; dos grúas eléctricas de pórtico, de 3 y 6 toneladas de potencia, con sus vías de traslación a lo largo del muelle; carretera pavimentada en toda la extensión del muelle y zonas habilitadas para el depósito de mercancías.

El trozo primero del muelle de Costa, cuenta con una línea de atraque de 200 metros de longitud, con calado de 8 metros, y una explanada para el tráfico, en la que están situadas sobre sus vías las grúas eléctricas de pórtico, y las vías de circulación de vagones de ambos anchos antedichos, y un cobertizo para mercancías que tiene una longitud de 120 metros y superficie de 2.500 m².

El calado general en toda la línea de muelles dedicados al tráfico de mercancía general es de 8 metros, y este mismo calado tiene toda el área de la dársena encuadrada por los muelles mencionados.

En el espacio comprendido entre el muelle de Costa y el dique de Poniente, se desarrolla el antiguo muelle naranjero, en una alineación recta de 190 metros (que hoy, provisionalmente, se dedica al tráfico pesquero). La explanada de este muelle tiene una zona de servicio de 1.200 metros, con pavimento de hormigón concertado a mano, y en ella los tinglados para la Lonja provisional pesquera, y su accesorio a la reparación de redes cubren un área de 2.240 metros paralela al muelle; contigua a estos tinglados pasa la carretera, pavimentada, de diez metros de ancho, y adosada al opuesto borde de ésta se halla la zona de casetas comerciales y edificio de la centralilla telefónica, disponiéndose en total de nueve locales para despacho de armadores pesqueros y agentes comerciales.

El tráfico de esta zona dispone también para su servicio de una vía férrea para los trenes del T. O. G. C., que corre a lo largo de la serie de casetas comerciales por detrás de ellas, y otra de ancho normal para acceso del material ferroviario de la R. E. N. F. E.

En el arranque del dique de Poniente están instalados unos muelles provisionales de tablero de madera sobre pilotes, provistos de una grúa a mano de 1.500 kilogramos de potencia. La línea de atraque tiene una longitud de 47 metros y su calado de dos metros; corresponde a este muelle un tinglado cerrado, que cubre una superficie de 330 m² y al extremo del cual está el edificio de oficinas de la Dirección Facultativa del Puerto, que consta de dos plantas. Inmediatamente al tinglado existe una amplia zona, completamente pavimentada, capaz para la circulación de vehículos y depósito de mercancía al aire libre. Está servida también esta zona por vía férrea, y dispone de dos casetas para despachos del comercio, un local para la Estación Fitopatológica y otra para oficinas de factores y básculas de pesar carros.

También en la zona del muelle de Levante existen tres casetas comerciales para despachos de consignatarios y embarcaderos, una caseta con doble báscula fija para el servicio de factoría, otra también con báscula para oficinas de las Aduanas en este muelle y una Factoría para la R. E. N. F. E. con báscula para vagones. Además, contiene los edificios de cantina, botiquín de estas obras y los de antigua cochera de locomotoras, hoy convertida en local de talleres y laboratorio, despacho y fichero de listero.

En los contiguos terrenos, terraplenados por la Junta, se hallan los edificios del comedor para obreros y el nuevo almacén general y cocherón de locomotoras, con el haz de vías correspondiente, de ancho normal para enlace con el ferrocarril de la R. E. N. F. E., además de las vías que empalman con la línea férrea de la cantera al puerto.

Hoy el principal tráfico es el pesquero, que ha rebasado en volumen y valor al primitivo tráfico característico, que era el de la exportación de la naranja. Por otra parte, la antigüedad de este comercio marítimo frutero que se cifraba antes de 1936 en 100.000 toneladas anuales, determinó la ejecución de diversas obras portuarias para servirlo, así es que, actualmente, hemos llegado a la fase de completar y perfeccionar las que ya funcionan. En cambio, para la industria de la pesca (cuyo desarrollo ha sido repidísimo), hubo que suplir la falta de servicios específicos, improvisando instalaciones eventuales, mediante la habilitación de diversas obras preparadas para otros destinos. Afortunadamente, la importancia pesquera de nuestras aguas continúa creciendo sin tregua, y el tráfico propio para esta pesquería no puede atenderse debidamente con los actuales medios inadecuados y restringidos.

Basta considerar que en 1935, lo recaudado por la Junta en impuestos de pesca fué de 1.500 pesetas, y en el año último pasó de 500.000 pesetas. Afluyen aquí, además de las barcas de la flota pesquera local, las de varios puertos mediterráneos, algunos tan alejados como los de la costa de Almería; camiones de Vigo se llevan la sardina para las fábricas de conserva, y ahora ya aquellos industriales han optado por montar aquí fábricas. Todo ello contribuye a congestionar las provisionales dependencias portuarias dedicadas a este tráfico, y exige con apremiante urgencia la ejecución de todo el programa de obras que integran el proyecto complementario de Puerto Pesquero.

CARACTERISTICAS COMERCIALES DEL PUERTO

Superficie de la dársena comercial, 16 hectáreas.

Longitud de la línea de atraque, con calado de 8 metros, 850 metros.


Longitud de la línea de atraque, con calado de 2 metros (servicio pesquero), 275 metros.

Grúas eléctricas, siete instaladas.

Superficie de los muelles cubiertos, 4.500 m².

Superficie de los muelles descubiertos, 8.500 m².

Capacidad de tráfico, 6.000 toneladas por día.



MINERIA

LA PROVINCIA de Castellón es un muestrario de mineralogía. Del extenso catálogo hay que suprimir algunos ejemplares por haberse agotado. Otras minas están sin explotar aún. Un tercer caso es el de las minas que estuvieron en explotación en tiempos pretéritos y ahora están inactivas. Sin embargo, hay algunas que recientemente se pusieron en movimiento con excelente resultado. Así en Artana, Villavieja, Zucaina y Torre Embesora, se extrae mineral de hierro. Los tres primeros pueblos lo envían a la Siderúrgica del Mediterráneo y el último llegó a enviar mineral al extranjero. Quizás este ejemplo despierte el interés por las explotaciones mineras, pues los avances de la técnica en todos los órdenes —desde la extracción hasta la transformación— demuestran cómo minas que antaño eran de ruinosas explotación, hoy son remuneradoras. Estamos seguros de las muchas posibilidades que brinda nuestra provincia, y nos alegraría que se aprovecharan de forma racional en pro de la grandeza provincial.

AUTOS MEDITERRANEO, S. A.

TRANSPORTES DE VIAJEROS EN:
LINEAS REGULARES Y SERVICIOS DISCRECIONALES

Plaza Fadrell, 4

Teléfono 1362

CASTELLON

Material Eléctrico, Bronces y Lámparas Decorativas

VICENTE FELIP SEGARRA

Sucesor de Cristóbal Felip Ferrer

Calvo Sotelo, 11 y 13

CASTELLÓN

Espumosos ALBIOL "LA CASTELLONERA"

Fábrica de Bebidas Carbónicas

Pelayo, 33

Teléfono 3040

CASTELLÓN

Motocicletas - Bicicletas - Accesorios

José Casañ

Conde Pestaqua, 5

Teléfono 2163

CASTELLÓN

RESTAURANT

VICTORIA HOTEL

General Sanjurjo, 2

Teléfono 1437

CASTELLON

BAR PERIS

Café Exprés, Cerveza, Licores y Aperitivos

Plaza del Rey D. Jaime, 17 - Teléfono, 2344

CASTELLÓN

RESTAURANTE EL JARDIN

RIOSCO CAMPOS

Paseo Ribalta

Teléf. 3511

CASTELLON

BAR ROSALES

Café - Cerveza - Licores - Aperitivos

Donat, 20 - CASTELLON

Bar PAQUITO

Aperitivos - Licores - Cerveza - Café, Café

Ballester, 12 - CASTELLON

BAR GUILLAMON

COMIDAS Y HABITACIONES

Frente Estación - Teléfonos 3507 y 2838
CASTELLON

BAR "LOS ARCOS"

(CLUB TAURINO)

Tapas surtidas - Cerveza - Vinos y Licores

Huerto de Mas, 10 - Teléfono 3541 - CASTELLON

Cerrajería Artística - Especialidad
en Armaduras

Gonzalo Safort

Méndez Núñez, 21

CASTELLON

Mario Mir

TALLER DE SOLDADURA

Ronda Mijares, 50

CASTELLON

Serrería y Envases de Frutos

ERNESTO ALEDON

Lucena, 31 y 33 Teléf. 2411 CASTELLON

Bar QUILES

Café - Licores - Cervezas y Aperitivos

Ballester, 5 - Teléfono 1836
CASTELLÓN

Cantina ESTACION

GILBERTO NOS

Café - Aperitivos y Cervezas

Hermanos Bou

CASTELLON

Vicente BERNAT Armengol

SERRERIA MECÁNICA

Maderas en tablón - Envases para frutas - Embalajes
Galici, 10 - Teléf. 2919 - CASTELLON

CASTALIA, S. L.

FÁBRICA DE MOSAICOS HIDRÁULICOS

Especialidad en Marmoleados y Jaspados

==== Materiales de Primera Calidad ====

Avenida de Valencia, 11 y Avenida de Almazora, 14

TELÉFONO 3204

CASTELLÓN DE LA PLANA

Automóviles MICHAVILA SEAT

Servicio Oficial

Avda. Dr. Clará, 17 - Teléf. 3772 - Castellón



SERVICIOS

Revisiones de garantía.

Reparaciones

Servicio eléctrico

Lavado

Engrase general

Recambios legítimos



Pascual Viciano Llorens

TRANSPORTES



Alloza, 115 - Teléf. 1576 — Particular: Concepción Arenal, 12 - Teléf. 2382

CASTELLÓN DE LA PLANA

MANUEL RAMOS FELTRER

Fábrica de Toallas y artículos de rizo de Algodón

DESPACHO: Cataluña, 47-TI. 2097

FÁBRICAS: Avda. de Alcora, 14

Dirección Teleg.: RAMFELTRER

CASTELLÓN DE LA PLANA

CENIT, S. A.

Compañía de Seguros Ramo de Enterramiento

Subdirector para Castellón y Provincia:

D. FELIPE BERMEJO CUERDA

San Vicente, 54

Teléfono 2931

FUNERARIA SAN VICENTE

Propiedad de:

D. JUAN BERMEJO MORENO

San Vicente, 54

Teléfono 2931

SERVICIOS ECONÓMICOS

CASTELLÓN DE LA PLANA

Angel Doménech Jovaní

Fábrica de Licores

E. Collantes, s/n BENICARLÓ Teléf. 191

Licor «Doménech»

*Monopolio de venta para
España y Extranjero, del Licor*



tónico



aperitivo



digestivo



vitamínico



estimulante



GRAN LICOR
Nuez de

KOLA CORTALS

CON "GIN" Y CON "SELTZ";
ES, APERITIVO.

CON DULCES Y PASTAS;
SUPLE AL MEJOR VINO.

DESPUES DE COMER,
ES GRAN DIGESTIVO.

PARA UN "COMBINADO",
NO HAY OTRO MEJOR
CON CAFE Y HELADOS,
ARCHI-SUPERIOR.

QUE, ¿ESTA FATIGADO?,
PUES ¡KOLA SEÑOR!

KOLA CORTALS, SIEMPRE!
¡LICOR VERDADERO!
-TENGALO PRESENTE-
ES, LICOR DE BARES
Y ES LICOR CASERO!!.

KOLA CORTALS

ESTUDIOS MONOGRAFICOS



VISION DE CADA LOCALIDAD CASTELLONENSE.



Municipios que comprende la Provincia de Castellón con expresión del Partido Judicial a que cada uno corresponde

Adzaneta.— <i>Lucena.</i>	Chóvar.— <i>Segorbe.</i>
Ahín.— <i>Segorbe.</i>	El Toro.— <i>Viver.</i>
Albocácer.— <i>Albocácer.</i>	Eslida.— <i>Nules.</i>
Alcalá.— <i>San Mateo.</i>	Espadilla.— <i>Lucena.</i>
Alcora.— <i>Lucena.</i>	Fanzara.— <i>Lucena.</i>
Alcudia.— <i>Segorbe.</i>	Figueroles.— <i>Lucena.</i>
Alfondeguilla.— <i>Nules.</i>	Forcall.— <i>Morella.</i>
Algimia.— <i>Segorbe.</i>	Fredes.— <i>Morella.</i>
Almazora.— <i>Castellón.</i>	Fuente la Reina.— <i>Viver.</i>
Almedijar.— <i>Segorbe.</i>	Fuentes de Ayódar.— <i>Lucena.</i>
Almenara.— <i>Nules.</i>	Gaibiel.— <i>Viver.</i>
Altura.— <i>Segorbe.</i>	Gátova.— <i>Segorbe.</i>
Arañuel.— <i>Viver.</i>	Geldo.— <i>Segorbe.</i>
Ares.— <i>Morella.</i>	Herbés.— <i>Morella.</i>
Argelita.— <i>Lucena.</i>	Higuera.— <i>Viver.</i>
Artana.— <i>Nules.</i>	Jérica.— <i>Viver.</i>
Ayódar.— <i>Lucena.</i>	La Jana.— <i>San Mateo.</i>
Azuébar.— <i>Segorbe.</i>	La Llosa.— <i>Nules.</i>
Ballestar.— <i>Morella.</i>	La Mata de Morella.— <i>Morella.</i>
Barracas.— <i>Viver.</i>	Lucena del Cid.— <i>Lucena.</i>
Bechí.— <i>Nules.</i>	Ludiente.— <i>Lucena.</i>
Bejis.— <i>Viver.</i>	Matet.— <i>Segorbe.</i>
Bel.— <i>Morella.</i>	Moncófar.— <i>Nules.</i>
Benafer.— <i>Viver.</i>	Montán.— <i>Viver.</i>
Benafigos.— <i>Albocácer.</i>	Montanejos.— <i>Viver.</i>
Benasal.— <i>Albocácer.</i>	Morella.— <i>Morella.</i>
Benicarló.— <i>Vinaroz.</i>	Navajas.— <i>Segorbe.</i>
Benicásim.— <i>Castellón.</i>	Nules.— <i>Nules.</i>
Benlloch.— <i>Castellón.</i>	Olocau del Rey.— <i>Morella.</i>
Bojar.— <i>Morella.</i>	Onda.— <i>Nules.</i>
Borriol.— <i>Castellón.</i>	Oropesa.— <i>Castellón.</i>
Burriana.— <i>Nules.</i>	Ortells.— <i>Morella.</i>
Cabanes.— <i>Castellón.</i>	Palanques.— <i>Morella.</i>
Cálig.— <i>Vinaroz.</i>	Pavias.— <i>Viver.</i>
Campos de Arenoso.— <i>Viver.</i>	Peñíscola.— <i>Vinaroz.</i>
Canet lo Roig.— <i>San Mateo.</i>	Pina de Montalgrao.— <i>Viver.</i>
Castellnovo.— <i>Segorbe.</i>	Portell de Morella.— <i>Morella.</i>
Castell de Cabres.— <i>Morella.</i>	Puebla de Arenoso.— <i>Viver.</i>
Castellfort.— <i>Morella.</i>	Puebla de Benifasar.— <i>Morella.</i>
Castillo de Villamalefa.— <i>Lucena.</i>	Puebla Tornesa.— <i>Castellón.</i>
Catí.— <i>Albocácer.</i>	Ribesalbes.— <i>Lucena.</i>
Caudiel.— <i>Viver.</i>	Rosell.— <i>Vinaroz.</i>
Cervera.— <i>San Mateo.</i>	Secañet.— <i>Viver.</i>
Cintorres.— <i>Morella.</i>	Salsadella.— <i>San Mateo.</i>
Cirat.— <i>Viver.</i>	San Jorge.— <i>Vinaroz.</i>
Corachar.— <i>Morella.</i>	San Mateo.— <i>San Mateo.</i>
Cortes de Arenoso.— <i>Lucena.</i>	San Rafael del Río.— <i>Vinaroz.</i>
Costur.— <i>Lucena.</i>	Santa Magdalena.— <i>Vinaroz.</i>
Cuevas de Vinromá.— <i>Albocácer.</i>	Sarratella.— <i>Albocácer.</i>
Culla.— <i>Albocácer.</i>	Segorbe.— <i>Segorbe.</i>
Chert.— <i>San Mateo.</i>	Sierra Engarcerán.— <i>Albocácer.</i>
Chilches.— <i>Nules.</i>	Soneja.— <i>Segorbe.</i>
Chiva de Morella.— <i>Morella.</i>	Sot de Ferrer.— <i>Segorbe.</i>
Chodos.— <i>Lucena.</i>	Sueras.— <i>Lucena.</i>

Tales.—*Nules*.
 Teresa.—*Viver*.
 Tirig.—*Albocácer*.
 Todolella.—*Morella*.
 Toga.—*Lucena*.
 Torás.—*Viver*.
 Torralba del Pinar.—*Viver*.
 Torreblanca.—*Castellón*.
 Torrechiva.—*Lucena*.
 Torre Embesora.—*Albocácer*.
 Torre Endoménech.—*Albocácer*.
 Traiguera.—*San Mateo*.
 Useras.—*Lucena*.
 Vallat.—*Lucena*.
 Vall d'Alba.—*Castellón*.
 Vall de Almonacid.—*Segorbe*.
 Vall de Uxó.—*Nules*.

Vallibona.—*Morella*.
 Villafamés.—*Castellón*.
 Villafranca del Cid.—*Morella*.
 Villahermosa del Río.—*Lucena*.
 Villamalur.—*Viver*.
 Villanueva de Alcolea.—*Albocácer*.
 Villanueva de Viver.—*Viver*.
 Villar de Canes.—*Albocácer*.
 Villarreal.—*Castellón*.
 Villavieja.—*Nules*.
 Villores.—*Morella*.
 Vinaroz.—*Vinaroz*.
 Vistabella.—*Lucena*.
 Viver de las Aguas.—*Viver*.
 Zorita del Maestrazgo.—*Morella*.
 Zucaina.—*Lucena*.

HOTEL MARTI

CALEFACCION - TELEFONO HABITACIONES
 GARAGE

Herrero, 25 - Teléfono, 2797

CASTELLON

Hotel Restaurant

Casa Turch

HELADOS VARIADOS
 ESPECIALIDAD EN PAELLAS
 SERVICIO A LA CARTA

—
 On parle Français
 Bonne Table
 Bonne Chambre
 —

GARAGE PARA COCHES

Avenida del Puerto, 7 - Teléfono 3504
 GRAO DE CASTELLON

Hotel Amat

General Aranda, 11 - Teléf. 3497
 CASTELLÓN

Bar Restaurant COLON

RAMON FABREGAT

Plaza de la Paz, 18 - Telf. 1483 - Castellón

Hotel

Fabra

Restaurante

CUISINE SOIGNÉE
 CHAMBRES EXTERIEURES
 EXCELLENT KITCHEN
 EXTERIOR BED-ROOMS
 ERLESENE KUCHE
 AUSSSENSEITIGE SCHLAFRAUME

Plaza Caudillo
 Teléfono, 1379

Comedor del Puerto

RESTAURANT

Cervezas - Licores y buen Café
 Especialidad en Bodas y Banquetes
 Emplazado en la Playa de la Pinada
 Si quiere comer bien visite esta casa

Teléfono, 2565 GRAO DE CASTELLON

PÓRTICO

El estudio específico de cada localidad representa un grave riesgo para quien pretende plasmar un texto a todas luces imparcial. Hubiera sido nuestro deseo lograr material suficiente para dar idéntica extensión a cada una de las monografías que a continuación publicamos. Pero ello ha sido ciertamente imposible. Siendo así que no será ésta la última edición de esta Guía, los editores acogerán gustosamente ilusionados cuantas ampliaciones faciliten —tanto gráficas, cuanto literarias o estadísticas,— al igual que rectificaciones sobre posibles errores, fruto nunca de la mala voluntad, sino de modificaciones posteriores a nuestra recogida, que por laboriosa y dilatada puede haber quedado a la zaga de la inquieta vida rural de los tiempos actuales en nuestra provincia. Hecha la salvedad y proclamando nuestro cariño por la provincia de Castellón y los castellonenses todos, de uno al otro confín, entramos en materia.

Salvador Palanques

SERRERIA ENVASES EN GENERAL
Mendez Núñez, 6 - Teléfono, 3120
CASTELLÓN

Antonio Museros Felipe

Serrería - Envases en General
Especialidad para Azulejos
Jorge Juan, 87 CASTELLÓN

Serrería Mecánica - Especialidad Envases

José Beltrán Moliner

Calle Zorita - Teléfono 2962 CASTELLÓN

Domingo Monferrer Escuin

SERRERIA MECÁNICA
Especialidad en envases de todas marcas
Cardenal Costa, 15 Teléfono 2685
CASTELLÓN

Almacén de Maderas y Serrería Mecánica

Vicente Beltrán Escrig

Avda. Dr. Clará, 42-44 Teléf 2348
CASTELLÓN

JOSÉ MELIÁ ALÓS

Serrería — Envases en general

Serrería: Avda. Alcora, 12-14
Particular: Caballeros, 43 CASTELLÓN

Garage y Talleres MARZA

JOSÉ MARZÁ AÑO

TALLERES AUTORIZADOS

FIAT — SIMCA — SEAT

Orfebres Santalinea, 3 - Pl. Alcázar de Toledo, 4 - Teléfono 1659

CASTELLÓN DE LA PLANA

Destilería de Licores y Anisados

JOSÉ MONFORT

Paseo Morella, 48 — Teléfono 2148
CASTELLÓN

MANUEL DAUFFI

MUEBLES (FERRÁN)
MOBILIARIO Y DECORACION
Zaragoza, 10 - Teléf. 2270 Castellón

BAR CASTELLÓN

BAR DE BARES

Tomará un perfecto extracto de Café con la «SANTCARLO»

APERITIVOS DE PLANCHA Y BOCADILLOS. LAS MAS FRIAS CERVEZAS ¿Dónde? en

BAR CASTELLÓN — Ronda Magdalena, 8 — Teléf. 2070

Se habla Francés e Inglés.

MARPA

Taller de Chapista y Soldadura
Especialidad en toda clase de trabajos de chapa
Rep. Argentina, 23 - Tel. 3753. CASTELLÓN

BAR IMPERIAL

CAFÉ Y LICORES

Plaza Clavé, 50 Castellón Teléfono 3508

FÁBRICA DE MUEBLES

VICENTE BABILONI

Deán Martí, 34 — CASTELLÓN

MANUEL SEBASTIA ARRUFAT

Serrería Mecánica
Envases y maderas de construcción
Pintor López, s/n CASTELLÓN


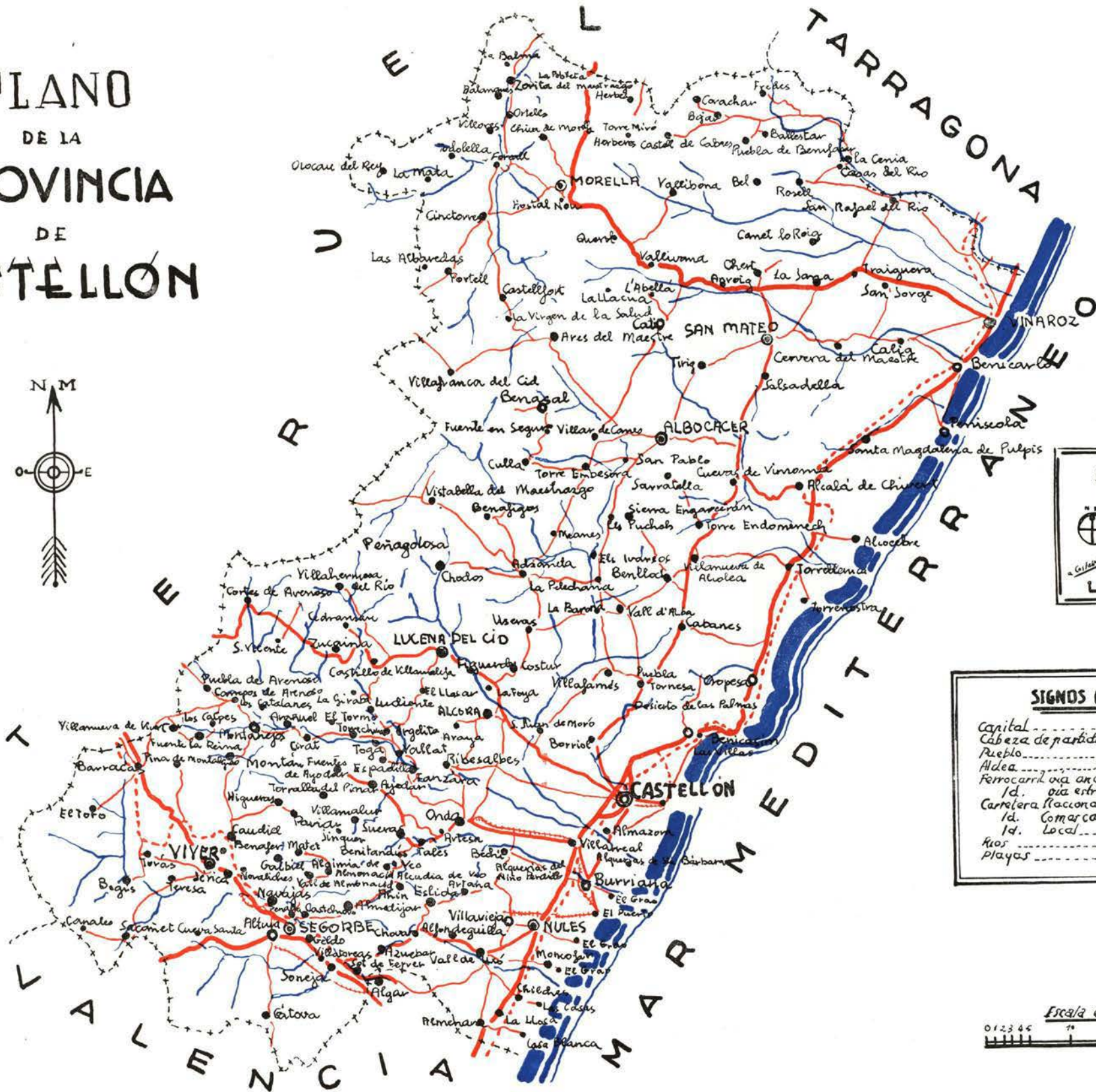
VICENTE PERIS FORTANET, S. L.

Fábrica de Alpargatas
Despacho: R. Mijares, 80 — Fábrica: Avda. Clará, 4
Teléfono 2259 CASTELLÓN

SEVERIANO TENA ESCRIG


COMIDAS Y HABITACIONES
Paseo Morella, 6 — Teléfono 2628
CASTELLÓN

PLANO DE LA PROVINCIA DE CASTELLÓN



SIGNOS CONVENIDOS

Capital	●
Cabeza de partido judicial	●
Pueblo	●
Aldea	●
Ferrocarril vía ancha	— — — — —
Id. vía estrecha	— — — — —
Carretera Nacional	— — — — —
Id. Comarcal	— — — — —
Id. Local	— — — — —
Ríos	~~~~~
Playas	~~~~~



ADZANETA

ADZANETA TIENE un cielo alto y luminoso la mayor parte de los días del año.

Situada en un llano, a 400 metros sobre el nivel del mar, ofrece un clima saludable con buenas y abundantes aguas. El llano se extiende a la derecha del río Monlleó, y limita con la sierra tras la cual destaca enhiesto el pico Peñagolosa; cerca de éste, Marinet vigila el pintoresco pueblecito de Chodos; Benafigos corona otra cumbre cercana, y más a la derecha se eleva solitario el monte Esparreguera, cuyo collado figura ya como límite del término en la carta puebla del siglo XIII. Las lomas del Bovalar ofrecen cumbres como Roca del Sol y Tossal de Pico, cubiertas de enebro, sabina y cascajo; se están repoblando de pinos, y cierran las tierras llanas por el E. y S.; en sus faldas se abre, en terrazas de olivos, el cauce ancho y reseco de la Rambla que pasa junto al pueblo.

Desde los términos de Chodos y Lucena, donde tiene su origen, esta Rambla va a desembocar en el Monlleó, constituyendo estos dos últimos cauces un buen trecho de límite con Benafigos.

Comuníquese el pueblo con el resto de la provincia por la carretera que desde el límite de ésta va a la de Puebla Tornesa a Albocácer; la de La Foya a Adzaneta; otra de Adzaneta a la de Iglesuela del Cid a Alcalá; y los caminos vecinales de Chodos a Adzaneta, y el que partiendo de La Cabrera termina en Benafigos. Tiene centro telegráfico y telefónico.

El término municipal, de 71'27 Km², abarca las partidas denominadas "Cap de Terme", "El Castiell" y "Meanes".

Se ha dicho que Adzaneta es de origen árabe. Frecuentemente, la simple observación del nombre de un lugar hace posible fijar la época en que se ha fundado una población. Pero está documentalmente probado que Adzaneta perteneció al rico y extenso término del Castillo de Culla, que D. Pedro el Católico ofreció al Temple en 1213. Jaime I el Conquistador lo dió a D. Blasco de Alagón, en pago de los servicios prestados con ocasión de la conquista de Morella. Al morir D. Blasco señoreó Adzaneta el noble Guillermo de Anglesola, casado con Costanza, hija de aquél. En 1272 se dió, con excepción de hornos y molinos, a Guillermo Coloma y Ramón de Canet, a fuero de Zaragoza, para que bien y fielmente fuera distribuido entre ochenta pobladores. A principios del siglo XV todo el mencionado término se vendió a Berenguer de Cardona, Maestre del Temple; y poco tiempo después pasó a los montesianos, cuando, creada la Orden de Santa María de Montesa, tomó ésta posesión de los bienes de los templarios; y llegó a ser residencia del Comendador de la Orden.

Gozó de una vida pujante y esplendorosa durante los siglos XVI al XVIII, mas su término fué escenario de importantes operaciones militares con motivo de las guerras civiles del pasado siglo.

A fines del XVIII lo habitaban 400 vecinos. Hoy, la mitad de los 3.000 habitantes que consigna el censo, viven en el campo. Las masías y caseríos ocupados por mayor número de vecinos son: Mas de la Vila, Pou de la Riva, el Pont y la Selleta.

Hay pocas tierras improductivas; medio término es terreno forestal y de pastos; la tercera parte admite sólo cultivos de secano; el resto se dedica a regadío, cosechándose buenas hortalizas y frutas. Entre los cultivos de secano, ocupan primerísimo lugar los cereales, el olivo, la vid y el almendro. Tiene molinos harineros, almazaras, algunas industrias de frutos secos y varias serrerías.

La población dista 44 Km. de Castellón; pertenece al partido judicial y arciprestazgo de Lucena; descansa sobre una gruesa capa de terreno arcilloso, con calles amplias, rectas y bastante llanas, como las del Venerable y Purísima. Aunque modificados por obras y reformas posteriores, consérvanse edificios de señorial prestancia con portadas de piedra y arcos blasonados. Son típicos y muy curiosos algunos aleros de fachada, formados por hileras de simples ladrillos, con pintada decoración de carácter popular imitando azulejos. Las ventanas suelen estar provistas de antepechos de piedra, cuyo grueso se presenta al exterior saliente y moldurado. Hundiendo sus cimientos en un pequeño barranco que cruza el pueblo y sirviendo de frontera posterior de algunas casas, perdura un trozo de muralla almenada medieval, y muy cerca un torreón cuadrado que se utiliza ahora para cárcel, resto indudable de un primitivo portal.

La iglesia es de una sola nave, y ha sido ampliada y modificada durante el transcurso del tiempo. La contigua Capilla de la Comunión es muy posterior, y su decoración interior obra de nuestros días. Junto a la iglesia se eleva la torre de piedra.

En la última capilla del lado del Evangelio está el Santísimo Cristo de la Piedad, muy venerado en el pueblo. Este barroco retablo sólo conserva la imagen del Crucificado, escultura de madera policromada, de gran tamaño e impresionante realismo. Falta el grupo escultórico al pie de la Cruz, que estuvo formado por la Virgen, San Juan y la Magdalena. Lo empezó a trabajar por el mes de octubre de 1697 Juseppe Sancho, de la villa de Onda, y "costó de mano sólo del escultor 230 libras".

Frente a este altar, en el lado opuesto, puede admirarse aún la llamada "Virgen del Belén", sedente, con el Niño sobre el brazo izquierdo, preciosa escultura de principios del siglo xv, de madera dorada y policromada.

El retablo del altar mayor, dedicado al Patrón del pueblo, San Bartolomé; es una bella pieza del arte exuberante del setecientos. Es notable el lienzo bocaporte del Manifestador, que representa al Salvador instituyendo la Sagrada Eucaristía, obra seguramente del pintor Oliet.

La sacristía posee valiosas piezas de orfebrería: un relicario gótico; una cruz pequeña con cabujones en los brazos; un ostensorio de pie con pequeñas tablas pintadas del xvii, y el relicario de plata repujada de los Santos Abdón y Senén, Bartolomé y Sebastián, que lleva la marca del orfebre valenciano Palto.

Dentro del poblado se halla la ermita de San Roque, con fachada principal de sillarejos, hornacina sobre la puerta protegida por sencilla verja de hierros, pequeña espadaña y cúpula; data del siglo xviii. En las afueras, el Calvario y la ermita de la Virgen del Loreto; esta última con sencillo pórtico formado por arcos de medio punto. A corta distancia del pueblo, San Gregorio junto al cementerio, con una entrada flanqueada de corpulentos cipreses. El santuario de San Juan o "El Castell", a una hora aproximadamente de distancia, guarda un primoroso retablo. Por último, a unos 8 Km., en el Mas de la Vila, está el santuario de San José, al que los adzanetenses acuden en romería todos los años el lunes de Pascua de Resurrección.

El archivo municipal, repleto en otros tiempos de documentación interesantísima, se perdió como tantos otros durante la Guerra de Liberación a consecuencia de los saqueos.

Conserva una "taula dels capitols i establiments"; el privilegio de Carlos I sobre concepción de feria anual por ocho días a partir de San Andrés; fijación de límites con Culla y Chodos de 1520 a 1613, respectivamente; y un curioso manuscrito iniciado en el xiv de capítulos y disposiciones sobre herbajes de la Setena y acuerdos tomados en la justificación de sus cuentas.

Adzaneta timbra su escudo con una ancha fortaleza o castillo de tres pequeñas torres en lo alto. No carece de símbolos parlantes y datos de apellidos nobles que dieron fama y esplendor a la villa de los siglos xvi al xviii. Así en algunas piezas de orfebrería como el cáliz, llamado sin fundamento del Venerable, que el honrado Juan Vidal hizo labrar para la Iglesia en 1526, y blasonar de "ala"; o el "haz de espigas" de çaera, perceptible aún en la pétrea macolla, único resto en pie, de la cruz de término emplazada frente a la ermita de Loreto; o la "nau" esculpida en piedra, que se conserva sobre la puerta de los Mateu en la antigua y señorial calle de Caballeros.

En pared exterior de la Capilla de la Comunión, grabada en el dintel de una ventana, se conserva una pequeña cruz flanqueada de rosetas y la fecha 1590. Sin embargo, ya no pueden admirarse las cruces de términos que había junto a la ermita de la Virgen del Loreto y en las afueras del pueblo.

Es Adzaneta un pueblo de espíritu cristiano, costumbres religiosas y prácticas devotas que se manifiestan en la bondad y laboriosidad de sus habitantes.

El miércoles Santo, terminados los oficios propios del día, los vecinos esperan arrodillados a las puertas de sus propios domicilios para besar el Crucifijo que les presenta el Clero, al tiempo que depositan unas limosnas en la caldereta que lleva el monaguillo. Esta ceremonia es conocida tradicionalmente por "les massetes", porque al acto asisten los muchachos del pueblo provistos de mazas con las que golpean fuertemente las puertas de aquellas casas que permanecen cerradas, mientras exclaman:

*Porta tancá,
bona tabalá.*

Por San Nicolás, fiesta principal de los escolares, hay feria en Adzaneta.

*Dones, tiren figues
que ja vé Nadal...*

La llegada de los feriantes es anunciada también por parte de la chiquillería con rimas de fina intención.

Además de la principal a San Bartolomé, el día 24 de agosto, hay lucidas fiestas a San Sebastián, San Gregorio, San Juan, Santo Cristo de la Piedad y a la Virgen de los Angeles.

Costumbre muy cristiana es la "despertá"; conjunto de bellas coplas que se cantan a la Virgen, antes del Rosario los domingos y días de precepto.

Entre los hijos ilustres de la villa figura el virtuoso sacerdote Vicario y Cura de varios pueblos de la provincia, Juan Bautista Beltrán, pariente de San Luis, que murió en Alcora en olor de santidad, el 17 de diciembre de 1601. Su casa natalicia está en la calle que hoy lleva su nombre; y en la sacristía de la iglesia se conserva un retrato, lienzo anónimo del setecientos, en el que aparece el Venerable con las manos juntas en actitud de orar, arrodillado ante un cuadro de la Dolorosa.

Así es el laborioso y noble pueblo de Adzaneta del Maestre, evocador de la Orden de Santa María de Montesa. La inquietud de su arte barroco contrasta fuertemente con la serenidad de su paisaje o la placidez de sus días, en los que, a veces, el aire de la cercana sierra deja una suave fragancia de espliego.

(Hasta aquí de la revista "Peñaloga".)

La extensión superficial del término es de 7.484 hectáreas. Se destinan 1.046 al cultivo de cereales y legumbres en secano, 230 a viñedos, 218 a olivar y 350 a cultivos varios.

Quince hectáreas son de huerta y 150 pastizales. Los montes tienen una extensión superficial de 4.811 hectáreas, pudiendo desglosarse en 95 de monte alto y 4.716 de monte bajo. Adzaneta tiene la posibilidad de convertir bastantes hectáreas de secano en regadío buscando aguas subterráneas que indudablemente han de existir. La extensión dedicada a pastizales no es susceptible de aumentar, sin embargo, sí que tiene la posibilidad de aumentar su riqueza llevando a efecto la repoblación de sus montes en 576 hectáreas.

La riqueza ganadera viene expresada por los siguientes datos. Como ganado de trabajo tiene aproximadamente unas 200 cabezas de mular, 20 de caballar y 150 de asnal.

En ganado de renta el principal es el de las aves con 7.200 ejemplares, siguiéndole el cabrío lanar con 1.400 cabezas y el de carne con 700. Finalmente, el ganado de cerda cuenta con 434 cabezas y el cabrío para la producción de leche que suma 418.

Para el cultivo del campo cuenta actualmente con 492 arados múltiples, lo que hace pensar en la necesaria mecanización del campo que podría implantarse o incrementarse en 800 hectáreas utilizando principalmente tractores y trilladoras y afectaría principalmente a cultivos ya establecidos de cereales y frutales.

En el aspecto industrial esta localidad posee tres serrerías mecánicas con 16 productores; una tejería con 4 obreros; 6 almazaras que ocupan a 9 empleados; una descargadora de almendra que censa 4 productores; una fábrica de harina; 7 molinos harineros y 2 fábricas de embutidos que ocupan a 4 personas.

COFRADIA DE PESCADORES

«*San Pedro*»



BUENAVISTA, 5 - TELÉFONO 1892

GRAO-CASTELLÓN

AHIN

EL TÉRMINO está compuesto de cañadas y valles, abundando las asperezas y desigualdades.

Esta villa se halla emplazada al pie de la Sierra Espadán y a una altura de 600 metros sobre el mar, rodeándola elevadas montañas que ponen un sello agreste en el paisaje. Tiene 298 habitantes y el término municipal alcanza una extensión aproximada de 12'40 Km², rodeándolo los de Eslida, Almedijar, Alcudia de Veo, Azuébar, Chóvar y Algimia de Almonacid. Pertenece en todo a Segorbe que es la cabeza de partido judicial de la que lo separa tan sólo 20 Km. Tiene comunicaciones por carretera con Almedijar, Alcudia de Veo y Eslida que, al propio tiempo, le permiten llegar hasta las estaciones de ferrocarril de Segorbe, Castellón y Onda, de las que le separan, respectivamente, 20,36 y 12 Km. Hay cartería rural que admite giros hasta un importe de 500 pesetas. El lenguaje es de transición entre el aragonés y el valenciano.

Según los testimonios históricos de mayor crédito parece ser que esta localidad debe su fundación a los árabes —de cuya época se conserva el castillo morisco— bajo cuyo dominio vivió hasta que las tropas cristianas pudieron rescatarla en 1239. Tras sangrienta batalla, que costó la vida a más de 2.000 combatientes, en 1526 los cristianos de Onda lograron reducir la sublevación morisca; el botín vendido en Valencia valió 200.000 ducados.

En su término se producen olivos, almendros, cereales, alcornoques, trigo, maíz, vinos, miel y bellota. Tiene su término municipal una extensión de 1.240 hectáreas. De secano tiene 15 hectáreas dedicadas a cereales y legumbres, 17 a viñedo y a olivar, 148. Los terrenos que se riegan en agua de las fuentes se dedican al cultivo de hortalizas en 20 hectáreas y unas 40 a frutales. Los montes totalizan unas 1.000 hectáreas, de las que 400 pueden considerarse monte alto y las 600 restantes monte bajo. El año pasado, en el mes de agosto se produjo un colosal incendio que produjo grandes estragos en su riqueza forestal.

No es muy extensa la ganadería, pues el censo de ganado de trabajo sólo arroja un total de 46 cabezas distribuidas de la forma siguiente: 25, mular; 13, caballo; 6, asnal, y 2 de vacuno. En ganado de renta tiene 85 cabezas de lanar, 90 de cabrío, 40 de cerda y 300 aves. Hay que señalar que poco puede incrementarse la ganadería en esta localidad, debido a que en invierno se arriendan los pastos a los propietarios de los ganados que bajan de la provincia de Teruel, y durante ese tiempo los ganados indígenas tienen que permanecer estabulados o por un tramo de barranco que se deja libre para que puedan pastar los ganados libres.

Tiene 3 molinos maquileros.

PESCADOS BUONAMISIS

Exportación de pescado fresco y salazones — Fábrica de Harina de pescado
Oficinas: Buenavista, 24 - Tel. 2230 — Salazón: Bº. 8 — Fábrica: Partida La Borrassa s/n
GRAO — CASTELLON

Vicente Aguilera

VINOS

Gandia, 24 - Teléfono 3728 - CASTELLON

GARAGE CORTÉS

Taller reparaciones garantizadas de Autos y Motos
Lavadero a gran presión. Servicio permanente de Garage

Herrero, 31 y 33 Casellón Teléfono 1445

BALLESTER

HARINAS DE PESCADO

GRAO DE CASTELLON

JOSÉ CAROT BLAY

Destilerías de Anisados y Licores
Moscateles — Vermouths — Vinos Generosos
Avda. C. Costa, 8 - Tel. 2256 - Castellón

Serrería y Carpintería Mecánica

MANUEL ARTERO

Aparici Guijarro, 38 Castellón

FACUNDO SEBASTIA y Cía. S. L.

FÁBRICA DE TEJIDOS DE ALGODÓN

Luis Vives, 5 Castellón de la Plana Teléf. 3003

Materiales de Construcción, S. L.

Paseo Ribalta, 30 — Teléfonos 2169 y 1506
CASTELLON

MANUEL RIPOLLÉS MESTRE

Accesorios, Recambios, Neumáticos «FIRESTONE»
Lubrificantes «SHELL».

Distribuidor del acumulador «AUTOBAT»
R. Mijares, 65-67 - Tel. 2476 CASTELLON

FRANCISCO SEGARRA MUT

FÁBRICA DE GASEOSAS Y SIFONES

Rafalafena, 15 — Castellón de la Plana

FABRICA DE PIEDRA ARTIFICIAL

VICTOR PAULS

Avda. Dr. Clará, 35 Castellón

GENEROS DE PUNTO

JOSÉ FERRARA

Historiador Diago, 6-Castellón de la Plana

Almacén de Maderas

Serrería Mecánica

Fernando BELTRAN

PASEO RIBALTA, 20

TELEFONO 2016

CASTELLON DE LA PLANA

ALBOCACER

EN EL ACTA de nacimiento de Albocácer, en su carta-puebla se estableció que Juan Brusca había de poblar cierta heredad que don Blasco de Alagón poseía en el término de las Cuevas de Vinromá, que se llamaba Albocácer, de modo —se decía— que “pobléis Vos allí con treinta pobladores y habitantes”. La carta-puebla otorgada por don Blasco de Alagón a don Juan Brusca, lo fue en Morella, el día 25 de enero de 1239. Todos los años, en esta fecha, aunando la tradición histórica con la devoción al santo patrón, el pueblo de Abocácer marcha en romería al ermitorio de San Pablo.

Lo que don Blasco separara de Cuevas de Vinromá, con el tiempo había de llegar a ser cabeza de partido judicial. Queda la villa situada en el centro y fondo de un amplio valle rodeado de montañas, destacándose los montes del Puig, Montegordo y Espaneguera. Por la crestería de estas sierras limita con los términos vecinos y, también, por la rambla Carbonera y el barranco de la Valltorta, que son las dos únicas aberturas que ofrece la gran olla que forma este término municipal y por donde escapan las aguas pluviales que discurren por su superficie. En su mayor parte vierten a la Valltorta.

Dista la capital de la provincia 55 Km., comunicando por la carretera que en Puebla Tornesa empalma con la de Castellón a Zaragoza; la carretera de Alcalá de Chivert, a 32 Km. le pone en conexión con el ferrocarril Valencia-Barcelona; sigue esta carretera en sentido opuesto, hacia la provincia de Teruel por Villafranca del Cid, y una cuarta carretera conduce a San Mateo por Tírig. Al llegar por esta última carretera al barranco de la Valltorta, se encuentra la primera cueva (la cueva del Civil) con pinturas rupestres que se pueden admirar en un recorrido de 4 Km. por aquella cuenca honda, estrecha y tortuosa que forma el barranco de aquel nombre. Estas manifestaciones del arte prehistórico, juntamente con las también próximas del barranco de Gasulla en Ares, son de las más importantes del Levante español.

Albocácer tiene un trazado de calles rectas y bastante anchas. Se extiende en la falda de una suave colina, que en lo más alto se sitúa la Iglesia Mayor o Parroquial, con amplia fachada de sillería y torre campanario, cuadrangular y muy esbelta. Esta proyectada, sin duda, la creación de otra torre idéntica en el otro lado de la fachada. Tiene el estilo barroco de Levante, pero con líneas más clásicas que los retorcidos barroquismos que se aprecian en construcciones similares de otros pueblos valencianos. La iglesia principal, ocupando el puesto más elevado de la localidad, cierra la plaza Mayor y es baluarte contra los aires gélidos del invierno. Separado por una pequeña plazuela estaba el antiguo castillo de los templarios, derruido premeditadamente con excusa de crear solares para edificaciones civiles modernas.

La actual iglesia —que es el monumento más importante de la localidad— fue termina-

da en los primeros años del siglo XVIII, sustituyendo a la primitiva que resultaba pequeña para las funciones religiosas con el aumento de población que íbase experimentando. Su retablo principal —destruido en 1936 como los restantes retablos, imágenes y ornamentos religiosos por la furia anarquista— fue construido por los escultores Bartolomé y Gabriel Muñoz, padre e hijo, respectivamente, por 1.150 libras reales de Valencia, escultores que fueron de las villas de Alcalá y Morella. Este retablo se ofrendó a la Asunción, con los santos apóstoles Pedro y Pablo. Las capitulaciones para la construcción de la iglesia se concertaron en 27 de diciembre de 1698, para construirse en cinco años y en seis con el campanario terminado. Los albañiles, con los que se contrató, eran en su mayor parte de Adzaneta, uno de Vistabella, y otro de Fortanete. Habían de derruir la iglesia vieja y desmontar el altar mayor. La parte que habían de percibir los albañiles, maestros de obras, contratistas, era de 3.600 libras valencianas, y el coste total de toda la obra se evaluó en 40.000 libras, aportando el pueblo de Albocácer los materiales y toda la mano de obra auxiliar.

Hoy dentro de la población —antiguamente a extramuros— se halla la antiquísima iglesia conocida por San Juan. Pequeña en su factura, con arquería gótica, posee el encanto de las modestas iglesias primitivas; contiene el retablo gótico y una imagen también gótica del Santo Bautista. Lo más notable que en su interior se guarda es el sepulcro del fundador del pueblo, don Juan Brusca. Tosco sarcófago de gran monolito calizo, con pesada losa de cierre. En las inmediaciones del pueblo está la ermita de San Pedro mártir; a dos Km., en la partida de "Les Canals", la ermita de la Esperanza, con retablo del siglo XV; otra ermita en la partida del poblado del Mas de Brusca, San Miguel. Y destacándose entre todas, el famoso ermitorio de San Pablo, uno de los más importante entre todos los ermitorios que de su misma época existen en la provincia de Castellón. Se construyó, en los primeros años del siglo XVII, en medio de una llanura muy fértil; lugar apacible y hermoso. Cuenta la tradición que allí se apareció San Pablo e hizo curas milagrosas. En la época romana ya debió tener importancia este paraje por cuanto se han hallado vestigios romanos en los alrededores del ermitorio: ánforas con monedas y una lápida funeraria muy bien conservada, que guarda D. Camisiro Meliá Tena. Este lugar se ve muy concurrido el día 29 de junio, pues ya Urbano VIII había otorgado indulgencia plenaria a los que confesados y comulgados visitaren la iglesia el día de San Pedro y San Pablo. En este día memorable se celebra una tradicional feria, que si hoy ha perdido toda la importancia comercial que antaño tuviera, conserva todavía la fuerza sentimental que hace congregarse allí a todo el pueblo de Albocácer y aguijar la nostalgia a todo albocacense ausente.

*Segóns en alta veu se canta
Sent Pau benaventurat
sou per vostra virtut tanta
en los Cels glorificat.*

Cantan estrofas de los gozos. La reliquia de San Pablo fue donada por el doctor don Gaspar Fuster, en 1702, con magnífico relicario de plata.

Las fiestas mayores de Albocácer se celebran en agosto en honor de la Asunción, con toros, diversiones varias y el célebre "ball pla", el baile por antonomasia típico del Maestrazgo. Son también notables las fiestas en enero a San Antón, con descomunal hoguera que se enciende en la plaza Mayor, corridas de caballerías y la Cabalgata que ante la casa del mayoral desfila, por la noche, a recibir del clavario la "coqueta" con que invita al vecindario. Alguien que posee vena juglar declama la Publicita de San Antoni.

Todas las guerras civiles han dejado sus impactos; en la última, el pueblo de Albocácer, ha sufrido física y moralmente, y aparte las vidas humanas ha perdido también mucho de su tesoro artístico, teniendo que lamentar la destrucción de dos magníficas cruces de término que existían en las salidas de los antiguos caminos de Cuevas y Benasal. Mas la fe

en la Cruz no se la han arrebatado a este pueblo de arraigadas costumbres católicas, sosegado, sencillo y cuidadoso de su hacienda. (De "Peñagolosa".)

Antes del gran florecimiento de la viticultura española en las postrimerías del siglo XIX, Albocácer vivía de la ganadería y de los cereales. Arruinadas las vides por la filoxera, quedaron los olivares. Los plateados árboles de La Tallada, "Els Carrascalets", antiguamente fueron pardos encinares. Poseía Albocácer, como al igual de otros pueblos, su Redondo, Bovalar y montes Blancos y aún recordarán los más ancianos el sonido de la caracola, llamando el ganado a la dula. Todos estos bienes comunales, en el albor del siglo XX, fueron enajenados entre los vecinos.

Viviendo exclusivamente de la agricultura, la villa de Albocácer había alcanzado, a principios de siglo, cerca de los 4.000 habitantes. Como tantos otros pueblos rurales ha visto reducirse su población, y, el último censo, en 1950, ha dado tan sólo la cifra de 2.508 almas.

No posee industrias Albocácer, como no sean aquellas que transforman directamente los productos del campo: molinos harineros y molinos de aceite.

La extensión superficial de su término es de 8.276 hectáreas que está dividido en tierras de secano, tierras de regadío y montes. En el cultivo de secano encontramos 827 hectáreas de cereales, 125 de viñedo, 1.100 de olivar, 306 de pastor y 142 de otros cultivos. En los terrenos reglables se dedican 70 hectáreas a huerta, 600 para frutales y 218 a cultivos asociados. Tiene 428 hectáreas de monte alto y 3.652 de bajo.

Podría mejorarse la agricultura alumbrando aguas que convirtieran secanos en regadíos y también podría incrementarse la riqueza forestal repoblando unas 350 hectáreas de monte que son propicias a ello.

La ganadería es bastante importante, puesto que en el ganado de renta cuentan con 2.341 cabezas de lanar; 1.408 de cabrío, 1.740 de cerda y 7.845 de aves. En cuanto al ganado de trabajo, el censo nos dice la existencia de 276 cabezas de mular, 32 de caballo, 104 de asnal y 12 de vacuno. Como consecuencia de las terribles heladas habidas en esta comarca se ha perdido mucho olivar y parece aconsejable que estos terrenos se dedicaran a pastizal con lo que se podría incrementar la ganadería desterrando en cierto modo el problema de los piensos por el precio elevado que se cotizan. Indudablemente podría mejorarse también la riqueza agrícola intensificando la mecanización del campo, ya que existen unas 700 hectáreas de terreno que admitirían bien hasta 4 tractores de gran potencia. Esto no quiere decir que no existan ya 3 tractores en la localidad y una trilladora, a más de 3 arados múltiples, pero consideramos que podría hacerse algo más en el camino de la explotación mecanizada de las tierras. Algunas zonas de riego lo son gracias a los pozos en los que hay instalados tres motores con una potencia de 9 caballos a vapor y otros cuatro motores eléctricos con una potencia total de doce caballos. Y, finalmente, queremos lanzar la idea de que Albocácer puede ser industrializado, puesto que reúne condiciones para poder montar varias industrias que absorberían hasta un total de 150 productores.

Vicente Feliu Ten

TEJIDOS

Calle Severino Ramos, 6

ALCORA

FERRETERIA Y CERRAJERIA

LUIS CALVO

General Valiño, 18 Teléfono, 76

ALCORA

Cooperativa Agrícola de San José-Alcora

Inscrita con el núm. 1491 en el Registro del Ministerio de Trabajo
Entidad Colaboradora núm. 324 del Ministerio de Agricultura

Caja Rural de Crédito - ALMAZARA - Compra-venta de Abonos, Semillas y Piensos
San Francisco, 12 -- Teléfono núm. 12 -- ALCORA (Castellón de la Plana)


Servicio de Trilla

Subdirección de Mutual Agraria de Accidentes del Trabajo en la Agricultura
Casa Central, ALMAZORA

CAJA RURAL

Operaciones que realiza:

Préstamos e Imposiciones a cuenta corriente a la vista; ordinarias de Ahorro y Láminas a plazo fijo



VIUDA DE JUAN CORTES PRADES

Especialidad en Maquinaria Azulejera
García Voliño, 29 - Teléfono 36 - ALCORA

Ultramarinos Finos **Casa Cubles**
Manuel CARNICER
Plaza S. Roque, 1 - Tel. 59
ALCORA

SERRERIA

ENVASES EN GENERAL
MADERAS Y LEÑAS

Maximiano Aparici

Calvo Sotelo s/n - Teléfono 39
ALCORA

TEJIDOS EN GENERAL

Francisco Peris Villalonga

El Vall, núm. 3 - ALCORA

MADERAS Y LEÑA EN GENERAL
SERRERIA

Cristóbal Gasch Vilar

Puntapié, 20 - Telf. 60 - ALCORA

AZULEJOS VIVES, S. L.

FABRICA DE AZULEJOS CON HORNO CONTINUO

EXPORTACION A TODOS LOS PAISES

Dirección Postal: AVENIDA CASTELLON, s/n
TELÉFONOS: Fábrica 146, Particulares 24 y 96

ALCORA (Castellón)

ALCORA

LOS HISTORIADORES empiezan a ocuparse de Alcora a partir de la invasión árabe de nuestras tierras en el siglo VII. Sin embargo, si profundizamos en la historia podemos ir recogiendo datos preciosos —aunque sin hilvanar—, pertenecientes a la Edad Antigua.

En la meseta del “Castell”, situada a dos kilómetros de la actual Villa, frente por frente al viejo Castillo árabe de Alcalatén, existen, a la vista, numerosos vestigios de un poblado Ibero, cuyos pobladores dedicaban sus actividades a la cerámica, siendo numerosísimos los restos que se encuentran esparcidos y habiéndose hallado valiosas piezas de cerámica campaniana decorada, láminas de plomo, molinos primitivos y un caballito de bronce de factura helenística. Es una verdadera lástima que por los Organismos competentes no se proceda a verificar excavaciones en dichos terrenos, cuyos seguros hallazgos nos permitirían conocer la vida de aquellos habitantes de nuestras tierras, que servirían para estudiar y ampliar los conocimientos de la historia primitiva de la Provincia.

La dominación Romana también dejó numerosas huellas. En la partida de “Les Santes”, cuenta el historiador Príncipe Pío, así como el Doctor Hubner, del Corpus Inscriptionum Latinarum de la Academia de Berlín, que fueron halladas numerosas piedras labradas, algunas en mármol negro con inscripciones funerarias, en un lugar que se supone fué cementerio romano de algún poblado situado a corta distancia. Cerca del lugar del hallazgo pasaba una calzada romana secundaria o “viae agrariae vel vecinalis”, la cual, atravesando nuestro término debía unir Costor (Costur) con la vía Antonina.

Silencio histórico absoluto durante los turbulentos tiempos del Imperio Visigodo y con la derrota de las tropas Cristianas de Don Rodrigo en la Batalla de Guadalete y la consiguiente invasión de nuestras tierras por los árabes, se inicia la más conocida historia de la actual Alcora, cuyo nombre procede, al parecer, del árabe “Alcorea” (Alquería) o “Alcor” (avanzada, vigía, centinela). Al socaire del cimero Castillo moro de Alcalatén, construido en los primeros tiempos de la dominación, se levanta la primitiva Alcora convertida en plaza fuerte, con sus tres portales de entrada, su esbelta torre del Reloj en la puerta principal (todavía se conservan) y su correspondiente mezquita.

De la laboriosidad de sus habitantes hablan elocuentemente, la famosa industria alfarera, los restos del Pantano, construido en el siglo XI durante los pacíficos reinados de Abderramán, Lechnala y Alhakem y la potente agricultura. En nuestro término derrotó el Cid Campeador en 1094, a las tropas moras que se oponían a su avance desde Morella, para levantar el sitio que habían puesto a Valencia.

Este Castillo, al parecer, fué residencia del hijo mayor del Rey moro Zeid-Abuzeid, tras la tregua firmada entre éste y Don Jaime I que le reconoció el Señorío de algunos Castillos entre los que se encontraban Ludiente y Alcalatén.

Azulejos Alcorenses

ALFREDO MALLOL MOLINER

ESPECIALIDAD EN COLORIDOS
Y TODA CLASE DE PIEZAS
COMPLEMENTARIAS



Carretera Lucena, s/n
Teléfono n.º 138

ALCORA
(Castellón)



Azulejos LA ARANDA, S.L.



Oficinas: Generalísimo, 20 - Teléf. 135
Fábrica: Carretera de Onda

ALCORA
(Castellón)



FABRICA DE AZULEJOS
VIÑALS, S/N - TEL. 71

ALCORA



CASTELLON - ESPAÑA

“LA PROGRESIVA”



(Marca Registrada)
Casa fundada en 1904

Viuda de Salvador

COTANDA

FÁBRICA DE AZULEJOS

Arzobispo Gasch, 2 - Teléfono 10
Dirección Telegráfica: COTANSIVA

ALCORA
(Castellón)

Cuenta el Rey conquistador, en sus crónicas, lo siguiente: "Ed'aquí Burriana fayen cabalgades, e goanyam casteyllo de Burriana, e Borriol e Les Coves de Vinromá, e el Alcalatén e Vilahamés". El que conquistó Alcalatén fué Ximén de Urrea, uno de sus mesnaderos, según afirma el historiador Zurita. D. Jaime le otorgó esta fortaleza el 24 de julio de 1233, con lo que se creó la Baronía o Tenencia de Alcalatén que abarca los lugares de Alcora, Lucena, Useras, Chodos, Costur, Figueroles, Araya, La Foya, Torrecellón y Benagualid. Sin embargo, de la colección de documentos escritos en latín, que se conservan en el archivo de la Corona de Aragón, sobre el repartimiento de tierras que hizo el Rey después de la capitulación de Valencia en 1238, se desprende que en dicho año hizo donación a un tal Ferrando Zabata del lugar que se llama Villar de Alcora, cerca de la fuente del Cepo.

Según la carta puebla que se conserva en este Ayuntamiento —único documento histórico y de valor que pudo salvarse de entre los muchos e importantes que se encontraban en el Archivo Municipal, que fué destruído y quemado en 1936—, D. Juan Ximénez de Urrea dió a poblar la Villa de Alcora, a Bernardo Ull de Molins, Salvador Vivas y otros, hasta ciento diez, con determinadas retenciones y según el fuero de Aragón; esta Carta puebla lleva fecha 4 de julio de 1333.

Alcora, debido a la fertilidad y riqueza de su suelo, se convirtió de aquella Alquería, en donde resonaron ecos "dels Algemia e parlería" de sus moradores, en el florón más rico del Señorío. Tras la reconquista convivieron pacíficamente los conquistadores con los árabes que quedaron en la población, en donde todavía se conservan datos y pruebas de lo que fué el barrio moro, localizado en la actual calle de los moros. También y más posteriormente, se tienen noticias de haber existido el barrio de la Judería, situado fuera del recinto amurallado, en lo que en la actualidad es la Plaza de la Sangre y calle Tejedores.

Junto al cimero Castillo cuyos derrumbados muros parecen añorar la grandeza del pasado, se levanta la graciosa Ermita del Santísimo Salvador, con su puerta románica y sus arcos de medio punto, que sirvió de Iglesia Parroquial en el siglo XIII. En el Archivo de la Catedral de Tortosa, existe un cajón titulado "Alcalatén", en el que se conservan curiosos fallos y sentencias sobre diezmos, con motivo de diferencias entre el Señorío y la Santa Sede; todas ellas extendidas durante el siglo XIV. Existe un documento de singular interés sobre la donación de cien libras, moneda valenciana que la tenencia o Señorío hacía para la fábrica de la Iglesia Catedral de Tortosa.

En el siglo XVI fué nombrado Cura Párroco de esta Parroquia —el 14 de agosto de 1575—, nuestro venerable Juan Bta. Beltrán, al cual debe Alcora su primitivo y actual templo parroquial. A partir de este siglo, la población va adquiriendo tal importancia, que se sobrepone en categoría a la Tenencia, no quedando de la misma, más que el nombre, el Castillo, los datos y documentos históricos conservados y los derechos y fueros de los Condes de Aranda, herederos del Señorío.

Del siglo XVII se conserva el convento de Frailes Alcantarinos, fundado en 4 de junio de 1632, y abandonado desde la expulsión de las Ordenes Religiosas. En este siglo se manifiesta la influencia ejercida por el cura Beltrán sobre la formación religiosa del vecindario, floreciendo un gran número de hombres célebres, todos ellos religiosos, entre los que destacan el Obispo Ibáñez, Arzobispo Gash, Jesuíta Grangel y sacerdote Campos.

Llegamos, por fin, al siglo XVIII, al que podemos etiquetar de siglo de Oro de Alcora, en el cual alcanza el máximo de grandeza, fama y riquezas, como consecuencia de que su señor el IX Conde de Aranda, percatado de la inmejorable calidad plástica de sus tierras construye en 1727, la que fué importantísima fábrica de loza y porcelana, cuya producción se esparció y apreció por el mundo entero. De aquella época se recuerda con nostalgia la famosa "Recua arriera" que recorría toda España transportando la producción

Pascual ANDRES Año

TAXIS



Plaza de San Roque, 13

Teléfono 102

ALCORA

Mecánica Alcorense

S. L.

REPARACION
Y CONSTRUCCION
DE MAQUINARIA AZULEJERA



Especialidad
en prensas a fricción
TRITURADORAS Y BOMBAS



Calle La Fábrica, s/n
Teléfono n.º 98

ALCORA



Azulejo Sanitario, S.L.

FÁBRICA DE AZULEJOS

Teléfono 142

Telegramas: SANIAZUL

ALCORA
(CASTELLON)



CALIDAD

GARANTIA

SERIEDAD

de esta industria artesana. Felipe V protegió cuanto pudo el desarrollo de la misma, que logró alcanzar enorme importancia para la época, pues trabajaban en ella más de trescientos obreros. Desfilaron famosos ceramistas mundiales por su dirección, el alemán Knipfer, el francés Cloestermans, especialistas ingleses de Staffordshire y otros varios famosos. De sus enseñanzas que eran obligatorias, surgieron numerosos y famosos pintores, escultores, modelistas y especialistas, que lograron igualar, sino superar en algunos casos a sus maestros. Muchas de sus producciones figuran en los mejores museos del mundo, pagándose actualmente a precios exorbitantes. Con la herencia de la Casa de Aranda, por la de Hajar, se inicia la decadencia que se acentúa enormemente durante la guerra de la Independencia. En el siglo XIX y en especial durante las guerras Carlistas en las que Alcora tomó parte activa y fue escenario de operaciones importantes, la vida de esta artesanía fue languideciendo hasta desaparecer a principios del siglo actual, quedando como laureles vivos de la corona funeraria que honraba un siglo de trabajo, esfuerzo e inteligencia de un pueblo, las numerosas y valiosas piezas producidas y conservadas, y los nombres de muchos artistas alcoranos que, aunque vivieron ignorados, les queda el derecho a gozar del recuerdo agradecido de su pueblo.

En 1822 fue capitalidad del partido judicial, pero las influencias políticas intervinieron para desplazarla, a pesar de ser la más importante y rica población del distrito. Desde tiempo inmemorial tenía un Alcalde mayor nombrado por la Casa del Señorío. El 25 de septiembre de 1801 hubo un gran tumulto por negarse a pagar y reconocer al Duque de Hajar, no queriendo depender de otro señor que del Rey.

Como detalle de la importancia de Alcora, anotemos que su esbelto templo parroquial de orden corintio, estaba atendido por un cura párroco, 2 vicarios y 24 beneficiados que atendían el culto de la parroquia, las 7 Capillas públicas y las 4 Ermitas. Entre éstas, destaca la del Cristo, también de orden corintio, situada en el montículo del Calvario, con su magnífico Vía-Crucis cuyas hornacinas contenían los pasos de la Pasión en valiosas y auténticas placas de Aranda. En estos tiempos la población llegó a sobrepasar las 5.600 almas.

Su antiquísimo escudo se compone de un ala de ángel a la izquierda, escudete con barras a la derecha, arriba una cruz cuadrada con puntas abiertas y bajo las iniciales S. P. Q. A.

El valioso tesoro artístico de la Villa con pinturas de Ribalta y Ferrer, tablas y tallas antiguas, vasos y ornamentos sagrados de mucho valor, numerosas placas y piezas de Aranda; el órgano de la iglesia de finales del siglo XVII y los documentados Archivos Municipal y Parroquial, fueron despiadadamente destruidos en agosto de 1936, pero los alcorinos que con su inteligencia, amor al trabajo y cosmopolitismo supieron conquistar el mundo, como nueva Ave Fénix, sabrán, de estas lloradas cenizas, hacer resurgir con nuevos bríos y empuje a su querida Alcora.

La principal riqueza de esta población la constituye su poderosa industria azulejera, hoy en pleno desenvolvimiento, demostrando una vez más, que el esplendor o decadencia de la Villa va íntimamente unido a la mayor o menor explotación de sus ricas tierras. También es muy importante la agricultura con su múltiple variedad de cultivos, principalmente la algarroba, la vid y el olivo. Tiene una gran extensión de huerta muy rica, la cual ha sufrido una ampliación como consecuencia de las aguas que recoge el pantano construido en las inmediaciones de La Foya, aldea próxima al municipio. Desde el año 1948 hasta la fecha, Alcora ha progresado notablemente con la construcción de nuevos edificios para servicios públicos, mejoras de servicios municipales, entre los que destaca, fundamentalmente, el aspecto sanitario. Igualmente se ha instalado el teléfono urbano por la Compañía Telefónica Nacional que tan gran colaboración presta a esta localidad fabril.

AZULEJOS

GAYA

FRANCISCO GAYA TEN

EXPORTACIÓN A TODO EL MUNDO

FÁBRICA EN ALCORA

OFICINAS: FOLA 28

CASTELLON

TELEFONO 1525



Telegramas: AZULEJOS

Teléfonos { Fábrica, 23
Particular, 33

AZULEJOS

Sanchis

FABRICA DE AZULEJOS

ALCORA

(CASTELLON)

El término municipal tiene una extensión de 9.529 hectáreas que se distribuyen entre tierras de secano, regadío, pastos y monte bajo. En el secano se cultivan 250 hectáreas de cereales, 325 de viñedo, 610 de olivar y 3.508 de otros cultivos. En regadío se cultivan 150 hectáreas de huerta y 149 de frutales y otros cultivos asociados. 3.464 hectáreas se dedican a pastos y 199 son de monte bajo. Con el aprovechamiento del Pantano de Alcora aún se pueden convertir más hectáreas de secano en regadío. Y son susceptibles de repoblación unas 2.000 hectáreas.

En el aspecto ganadero tiene 37 cabezas de mular, 36 de caballo y 27 de asnal entre el censo de ganado de trabajo; en cuanto al ganado de renta posee 46 cabezas de vacuno, 1.125 lanar, 65 de cabrío 150 de cerda y 2.000 aves.

El cultivo en el campo aún se viene realizando, en amplias zonas, por un sistema primitivo, pese a tener 6 tractores al servicio de sus campos. Podría incrementarse indudablemente la mecanización del campo en casi 2.000 hectáreas en terreno cultivable, si se emplearan tractores, niveladoras, segadoras y otras máquinas modernas. Esta mecanización afectaría, principalmente, a los cultivos cerealistas y de frutales.

En el aspecto industrial Alcora tiene una gran riqueza con sus 11 industrias azulejeras que envían ingentes cantidades de azulejos a los mercados interior y exterior; ocupan a unos 700 obreros; y una empresa textil que emplea a medio centenar de mujeres.

Aunque no tiene riqueza minera propiamente dicha, existe en el término municipal arcilla abundante, sacándose de las 10 minas unas 200 toneladas diarias.



CALLE MARINET, 18
Teléfono 18 - Particular: 72
Telegramas: PALOMA

ALCORA - (Castellón de la Plana)

SERRERIA - LEÑAS EN GENERAL

Ramón Gasch Pallarés

Calle Puntapié, 15 - Teléfono 119
ALCORA

MANUEL

SABORIT

TEJIDOS - NOVEDADES - Saldos
GÉNEROS DE PUNTO

VALL, 26

ALCORA

S

AZULEJOS A.M.A.C. S.L.

FÁBRICA EN ALCORA
(Castellón-España)

Carretera Castellón, s/n
Teléfonos 145 y 113

FABRICA DE AZULEJOS
AZULEJERA ALCORENSE, S. L.
ANTIGUA FABRICA DE A. DIAGO

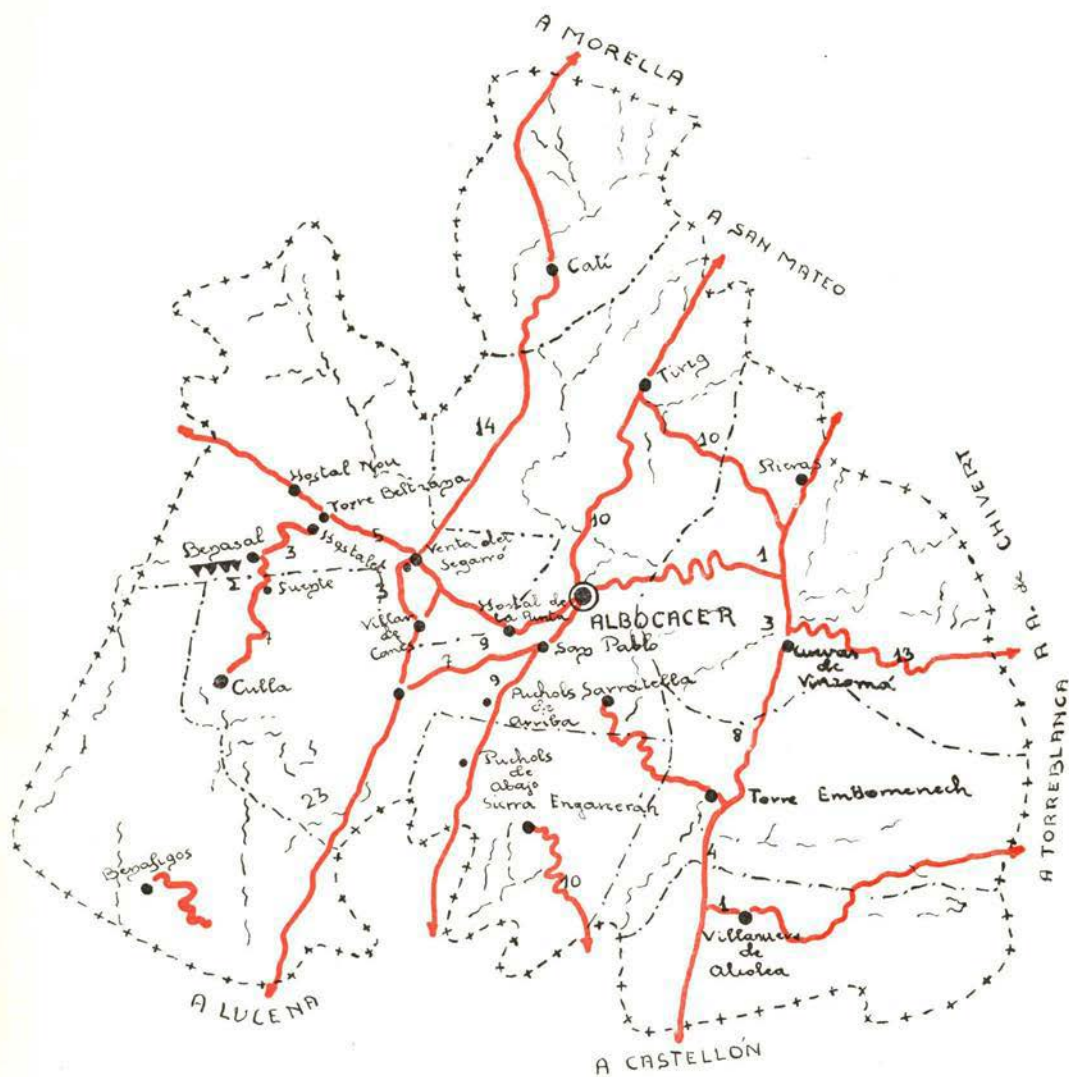
Molduras, Biselados, Zócalos y piezas complementarias
Fábrica y oficinas: Carretera Lucena, s/n
Teléfono 25 ALCORA (Castellón)

SYMFA, S.L.

FABRICA DE AZULEJOS

Dirección Postal:
CARRETERA RIBESALBES, s/n

ALCORA
(CASTELLON)



SIGNOS CONVENCIONALES

	Carretera Principal		Localidad interés turístico
	Carretera secundaria		Monumentos
	Ferrocarriles		Playas
	Estación veraniega		

ALCALA DE CHIVERT

EN UNA extensa planicie rodeada de montañas, se halla emplazada la villa de Alcalá de Chivert, que actualmente cuenta con unos 4.000 habitantes, todos ellos residentes en el casco urbano. El término municipal tiene una extensión de 168 Km² y está aprisionado por los términos de Santa Magdalena, Peñíscola, Salsadella, Cuevas de Vinromá, Villanueva de Alcolea, Torreblanca y el mar Mediterráneo.

La población en sí tiene buenas calles y plazas, aún cuando sería deseable proceder al firme especial de sus calzadas. Del conjunto urbano destaca la erguida torre campanario, que indudablemente es una de las más hermosas entre las existentes en nuestra provincia.

En cuanto a las comunicaciones se refiere, cuenta Alcalá con estación de ferrocarril de vía ancha propiedad de la R. E. N. F. E. y también con magnífico servicio de autobuses paralelo a la costa, como en dirección al interior. Tiene centro telegráfico y telefónico y en la estafeta de correos, servicio de giros postales hasta una cuantía de 5.000 pesetas.

Desde Alcalá no puede divisarse el mar porque una cadena montañosa se interpone. Sin embargo, dentro de su término municipal existe una de las mejores playas de nuestra provincia, en cuyas proximidades se levanta el pequeño poblado de Alcocebre que en verano está concurridísimo no tan sólo por los vecinos de la villa, sino también por familias que llegan desde muy distintos lugares.

En lo alto de dicha sierra pueden divisarse las ruinas del Castillo Chivert que parece ser fué libertado por el Cid a finales del siglo XI, pero a principios del siglo siguiente estaba de nuevo en poder de los árabes.

Para recompensar grandes servicios prestados o asegurar la colaboración de los favorecidos, era costumbre de los reyes de Aragón, otorgar a la nobleza o a las Ordenes militares, castillos, villas o tierras que, estando en poder de los árabes habían de ser rescatados.

Y así tenemos que en 1169 Alfonso II de Aragón, lo entrega a la Orden del Templo, posesión que quedó registrada en los Cartularios de la mencionada Orden mientras llegaba la ocasión de poseerlo de hecho.

Dicha ocasión llegó en tiempos de Jaime I; sitiaba a la sazón este monarca, Peñíscola, por el año 1225, acompañado, entre otros, por el caballero Rodrigo Ximénez de Llusia. "Este caballero —dice el P. Ramón de María— debió cooperar notable y gratuitamente... El rey creyó recompensables los servicios y en el mismo asedio de Peñíscola, el día 21 de septiembre de 1225, le extendió carta de donación del próximo Castillo de Xivert, anulando implícitamente con esta concesión, la que tenían los Templarios, de su abuelo, desde noviembre de 1169."

Por esta fecha (1225) debía de estar en poder de los moros, como lo demuestra el hecho de que en septiembre de 1233, habiendo capitulado Peñíscola, se entregaran inmediatamente Xivert y otros castillos de la comarca.

No llegó a disfrutar de sus posesiones el citado caballero Ximénez de Llusia. El Conquistador premió la cooperación de los Templarios en la conquista de Burriana, entregándoles de nuevo, en la persona del Maestre Ramón Patot, el castillo de Xivert, con todos sus términos y poblados "desde el cielo hasta el abismo", según consta en documento expedido frente a las murallas de Burriana el 22 de julio de 1233.

Tras un largo asedio, pasó definitivamente a poder de los Templarios en mayo de 1234, los cuales permitieron a los árabes la práctica de su religión y costumbres y la posesión de sus bienes.

En tiempos de Jaime II se extendió la donación a la villa de Xivert, que la Orden aún no poseía.

De esta manera quedó consumada la donación de los Castillos de Xivert y Oropesa por Alfonso II en 1169, a los Templarios o sus sucesores.

Sus grandes muros y altas torres, sus arcos y almenas, son hoy unas olvidadas ruinas, que cuando se las contempla evocan hazañas pasadas y reclaman su reconstrucción.

La villa de Alcalá es de fundación árabe y estuvo en poder de los moros hasta la Reconquista, perteneciendo a la Orden de Montesa hasta que se incorporó a la corona.

Celebra sus fiestas en honor de San Juan Bautistas los días 20 de agosto y 5 de septiembre. El día 1 de agosto celebra una romería a la ermita de San Antonio y el día 13 de diciembre a la de San Benito que está también —como el Castillo— en la cordillera de Irta.

En el aspecto económico Alcalá tiene mercado todos los viernes y, habitualmente, tiene un buen comercio establecido en la localidad. Anualmente dedica a la siembra en secano 390 hectáreas, quedando sin cultivar otras 32. Dedicado a espartizal tiene casi 6.000 hectáreas y los eriales, caminos, población, etc., ocupan 585 hectáreas. La superficie de regadío acupada es de 375 hectáreas. Muchas tierras de secano podrían convertirse en regadío si se realizase una efectiva labor para el alumbramiento de aguas. De las superficies mencionadas, se destinan a los cultivos que a continuación citaremos, las superficies que se especifican: Trigo, 218 hectáreas; cebada, 67; habas, 10; lentejas, 5; guisantes, 28; garbanzos, 5; guijas, 5; viña, 994; olivar, 1.780; frutales, 6.530; alfalfa, 5; cebada, 36; hortalizas, 109.

ANTONIO NOMDEDEU

CAFE EXPRES - SURTIDO EN TAPAS A LA PLANCHA

Especialidad en Vermuts y Helados

Cerveza de Barril muy fresca

Barceloneta Alta, 3 - Teléfono 37 - ALCORA

CARPINTERIA MECANICA

Contratas para Obras

Daniel Albero

General Valiño, 33 - Teléfono 42
ALCORA

FÁBRICA DE BARNICES

Y COLORES CERÁMICOS

ESMALTES, S. L.

SAN FERNANDO, S/N

TÉLFONO 49

ALCORA (Castellón)

ALCUDIA DE VEO

LUGAR de 616 habitantes de hecho y 655 de derecho, con un término municipal de 30'75 Km², entre los de Matet, Villamalur, Sueras, Tales, Artana, Eslida, Ahín y Algimia de Almonacid. Perteneciendo a su Ayuntamiento, la aldea de Benitandús, al pie de un elevado monte, a 2'9 Km. con 22 habitantes y el lugar de Veo, a 13 Km. con 168 habitantes. Durante la reconquista, el castillo correspondió al conde Dionisio de Ubaria.

La población, a 600 metros sobre el nivel del mar, se asienta en la falda de la Sierra de Espadán, rodeada de montes cubiertos de matorrales con pinos y alcornoques, abundando el romero y multitud de hierbas aromáticas, y resguardada al N. por una colina coronada por los restos milenarios de un Castillo árabe. Dista 11 Km. de la estación de Onda, 20 de la cabeza de partido y 36 de Castellón. Cartería rural con giros hasta 500 pesetas.

Produce muy buen aceite, manzanas, higos, cerezas, algarroba, cereales, maderas, pastos y corcho. Se cría ganado lanar y cabrío y hay abundante caza.

La Parroquia está dedicada a San Miguel Arcángel, cuyas fiestas se celebran el 29 de septiembre, el 30 a Nuestra Señora del Rosario y los días 29 y 30 de abril, a San Pedro Mártir y Santísimo Cristo de la Salud, siendo tradicional costumbre obsequiar a todos los concurrentes del primer día.

Tiene Alcudia de Veo un término municipal de 3.074 H. de extensión. Esta superficie está dedicada a cultivos de secano en las proporciones siguientes: 59 H. para cereales y legumbres, 6 para viñedo, 578 de olivar y 529 de otros cultivos. En la zona regable hay 32 H. de huerta y 5 dedicadas al cultivo de frutales. Los pastizales ocupan una extensión de 1.164 H. 700 H. tiene de monte de las que 400 corresponden al monte alto y 300 a monte bajo. El monte público de la sierra de Espadán pertenece al Estado; hay, además, 120 H. de pino negral. Así como no es fácil convertir los secanos en regadíos, ni existe la posibilidad de aumentar la superficie de pastizales, ni es susceptible de mecanizar el cultivo del campo, sí que sería fácil incrementar la riqueza de este término municipal con la repoblación de unas 150 H. aproximadamente.

No existe gran riqueza ganadera, dándonos el censo las siguientes cantidades: en ganado de trabajo 53 cabezas de mular, 16 de caballar y 43 de asnal; 104 cabezas de lanar y 105 de cabrío, a las que añadiremos 35 de cerda y 320 aves.

No existe ninguna industria ni es fácil la posibilidad de crear ninguna en este término municipal; sólo anotamos tres molinos maquileros y cinco de aceitunas para fabricar aceite.

ALFONDEGUILLA

EL origen de este nombre hay que buscarlo en una de sus muchas fuentes denominada "Font-de-Guilla". La población fué fundada por los moriscos.

Subiendo desde Vall de Uxó y a poco más de 3 Km. se nos ofrece Alfondeguilla en una rinconada de la Sierra, blanca y atractiva. Está situada esta población a 350 metros de altitud a un lado del barranco del Beleaide y su fisonomía es estrecha y alargada. Muchas han sido las reformas urbanísticas llevadas a cabo en los últimos tiempos, por lo que ha sido notable el índice de progreso, que alcanzó hasta la creación incluso de un campo de deportes que dista aproximadamente un Km. de la localidad. Su término municipal es de 28'32 Km.² de extensión y cuenta con unos 1.200 habitantes de hecho, limitándolo los de Eslida, Artana, Vall de Uxó, Chóvar, Ahín y tierras de la provincia de Valencia. Sus habitantes se dedican en una mínima producción a los trabajos agrícolas y el resto encuentra ocupación de las fábricas de calzado vallduxenses. Tiene fáciles comunicaciones por carretera, separándola 30 Km. de la capital de provincia y una distancia aproximada de la cabecera de comarca del Palancia. También tiene facilidad de trasladarse a Valencia utilizando el servicio que arranca en Vall de Uxó.

Se habla el valenciano.

Celebra sus fiestas el 24 de agosto San Bartolomé, el segundo domingo de noviembre a San Francisco y el lunes siguiente a San Bartolomé; el tercer domingo al Cristo del Calvario. Tienen atractivo turístico el Castillo de Castro y el puente denominado "El Arquet".

Las 3.013 H. que tiene de extensión superficial su término se dedican 392 a olivar y 692 a otros cultivos también de secano. 17 H. de regadío se dedican al cultivo de la hortaliza. Tiene 2.280 H. de pastizal y unas 460 de monte bajo. Una buena porción de sus tierras secas podrían convertirse en regadíos alumbrando algún caudal de agua en la partida "Horteta", que canalizada regaría las partidas "Planós y Boreta". También las 460 H. de monte bajo son susceptibles de repoblación, con lo que, aun cuando a largo plazo, aumentaría la riqueza de esta localidad. Para el riego actual tienen que utilizar como elemento supletorio un motor de explosión de doce caballos de potencia. La ganadería es prácticamente nula, pues tan sólo existen 7 cabezas de mular y 10 de asnal. En el aspecto industrial posee 6 almazaras que ocupan a 12 obreros, no vislumbrándose posibilidad de intensificar la industrialización.

Algimia de Almonacid

Las calles escalonadas y semicirculares siguen la forma del monte y prestan un bonito aspecto desde el barranco del Baladrar.

Pueblan este lugar 860 habitantes de hecho y 835 de derecho, con un término municipal cuya extensión es de 20'45 Km² aprisionado entre los de Matet, Alcudia de Veo, Almedijar y Vall de Almonacid.

Se halla emplazado a 650 metros sobre el nivel del mar, en lo alto de un cerro y al pie de un monte; el clima es francamente sano. Dista de Segorbe, que es la cabeza de partido, 10 Km., cuya estación es la más cerca, y 64 de Castellón. Tiene cartería rural.

Produce algarrobos, almendros, olivos, vid, cereales, hortalizas, frutales y alcornoques. Existe en su término mina de azogue y abundante caza.

Dedican gran importancia a las fiestas religiosas. La iglesia está dedicada a San Juan Bautista.

Su fundación se debe a los árabes. Conquistada por el Rey D. Jaime, la concedió al Duque de Sesa, después fué comprada por el Conde de Aranda, pasando a la pertenencia de D. Pedro de Urrea, quien la pobló de cristianos en 1610 con vecinos de Puebla de Arenoso y familiares de Navarra.

Hablan el castellano.

Algimia tiene un término municipal de 2.045 H. de las que 27 están dedicadas al cultivo de cereales y 554 a olivar, así como 160 a otros cultivos también de secano. En tierras de regadío dedica 50 hectáreas a huerta y 48 a frutales y cultivos asociados. En el monte hay 817 H. para el cultivo de pastos, más 385 de monte alto y 54 de monte bajo.

Unas 40 H. podrían convertirse de secano en regadío mediante la construcción de un pequeño pantano. Sin embargo, lo escabroso del terreno no hace posible el llevar a la práctica un sistema mecanizado para su cultivo agrícola.

La ganadería suma en total 138 cabezas de ganado de trabajo y unas 200 de ganado de renta, además de las 600 aves. Pero casi toda la ganadería de renta es para el consumo particular o de la localidad. Es ganado transhumante que difícilmente podrá aumentarse debido a la extensión del arbolado.

En el aspecto industrial hay 7 carpinterías y 24 almazaras todas ellas de tipo familiar. Quizás pudiera crearse una industria de corcho que llegara a ocupar hasta unos 20 productores, ya que la materia prima está muy próxima, en sus propios montes recubiertos de alcornoques.

Manuel Monferrer Gimeno

SERRERIA — ENVASES

MADERAS — MUEBLES

L A N A D E M A D E R A (V I R U T A)

Especialidad en cestos para la exportación de tomates



Santa Cruz, 36 — Teléfono 53

ALMAZORA (Castellón)

HERRERO Hnos. S. A.

Conservas - - Escabeches - - Salazones

Fábricas en:

CANDÁS y CUDILLERO (Asturias) MARIN y LA CORUÑA (Galicia)

ALMAZORA (Castellón)

Oficinas Centrales:

Calle Palloza, 22 — Apartado Correos, 35 — Teléfonos 4802-4803-2834

L A C O R U Ñ A

ALMAZORA

SEGÚN los datos históricos de mayor crédito, parece ser que esta Villa fue fundada por el Califa cordobés Almanzor, aunque ligeramente desplazada hacia el Oeste de la actual población. Conquistada por D. Jaime, e inutilizados los fortines existentes en aquel primitivo emplazamiento, la población bajó al sitio actual, que estaba cubierto de abundante vegetación y fue uno de los pueblos que pertenecían a la Corona y Fuero de Aragón. Fue Pedro Cornel quien, burlando los ardidés y estratagemas de los moros, conquistó los terrenos y le dió el carácter de "Villa" manteniéndola en comisión real hasta los primeros tiempos de la Reconquista, en que repartió sus tierras entre los cristianos viejos, despojando de ella a los moros invasores. Siglos después, y ante la invasión francesa, Almazora es testigo de la mayor derrota sufrida por las huestes de Napoleón en esta provincia.

Una tercera parte de la población tiene sus calles asfaltadas y ahora está en proyecto la pavimentación de la travesía de esta población, y casi terminada la parte urbana de la carretera de Burriana hasta el centro de la localidad. Está excelentemente comunicada, tanto por carretera como por ferrocarril, y tiene servicio telegráfico y teléfono urbano e interurbano.

Otros proyectos que tiene el Ayuntamiento presidido por D. Vicente Vilar Agut, hombre de iniciativa y de espíritu práctico, al que caracteriza también su gran amor por este pueblo que le vió nacer, son la mejora y ampliación del Servicio de Aguas Potables, elevando su caudal de 2.000 a 3.000 litros por minuto, instalando para ello nuevas bombas, montando un modernísimo transformador, elevando también el depósito general y realizar a la vez una nueva instalación eléctrica. Aparte de ello, se pretende poner en comunicación los dos nuevos pozos de que actualmente dispone. También es proyecto del Municipio la construcción de un nuevo Grupo Escolar de Primera Enseñanza, con cuatro Secciones para niños y otras cuatro para niñas, emplazándose en la denominada plaza de Santa Isabel, al igual que la construcción de 20 viviendas con destino a los Maestros Nacionales. Obra importantísima será la canalización del Río Mijares en su margen izquierda, desde el muro llamado de Pesudo hasta su desembocadura en el mar Mediterráneo. No podía estar ausente de los planes del Ayuntamiento la terminación del alcantarillado y pavimentación del resto de la población, así como la construcción de un nuevo edificio municipal que llene todos los servicios propios de la Administración Local.

Esta Villa, a la que sólo 4 Km. separan de la Capital, está situada entre los términos de Castellón, Villarreal, Onda y Burriana y por el Mar Mediterráneo, sobre cuyo nivel se eleva en 14 metros. Tiene actualmente una población de 10.135 habitantes de derecho y 10.051 de hecho, constituyendo la población 4.379 edificios. Su término municipal tiene una

Cooperativa Agrícola San José

ALMAZORA (Castellón)

Inscrita con el núm. 1479 en el Registro del Ministerio de Trabajo
Entidad colaboradora núm. 327 del Ministerio de Agricultura

Distribución de Fertilizantes, Semillas y Piensos — Alquileres de
herramientas y aperos de labranza — Equipo de pulverización

Sección Caja Rural de Crédito y de Ahorros

Cuentas Corrientes a la vista al 0'50 por 100 — Cuentas de Ahorro a
la vista al 2 por 100 — Cuentas de Ahorro a plazo de 12 meses al 3
por 100 — Préstamos y Créditos con garantía personal e hipotecaria.

Mutual Agraria de Almazora

SEGUROS DE ACCIDENTES DEL TRABAJO

Domicilio Social: Calle del General Mola, 24 — Teléfono 3

Datos de Estadística registrados por esta Mutualidad hasta 31 de Diciembre de 1956

Número de Socios Mutualistas	5.239
(Repartidos entre la Central de Almazora y 14 Delegaciones de la provincia).	
Hectáreas de tierra aseguradas	12.969'53
Otros conceptos Agrícola-Industriales igualmente asegurados	225
(Los que devengaron en salarios a obreros asegurados en 1956, pesetas 2.963.526'00).	
Total accidentes asistidos hasta 31 Dicbre. de 1956	13.563
Pagado por indemnizaciones a obreros lesionados, pesetas	4.101.557'52
Satisfecho en asistencia médico-farmacéutica, pesetas	1.724.370'90
Fondo de reserva líquido en 31 Dicbre. de 1956, pesetas	2.027.877'10

extensión de 32'99 Km². La población es grande y moderna, con calles y edificios de buen gusto, salvo algunas pequeñas casas, donadas para la Pía Unión por el célebre bienhechor D. José Ortí, que disfrutaban las 82 familias más pobres de la población.

Los alrededores son muy hermosos y las tierras están cubiertas de frondosos naranjales y cuidados huertos, todo ello salpicado de alegres y bonitos chalets de recreo. El clima es muy benigno, siendo difícilísimo que las temperaturas bajen hasta los 0 grados.

La iglesia Parroquial, que era magnífica, y en la que destacaba el Altar Mayor, verdadera maravilla del arte salida de las manos de los famosos artesanos, hijos de la localidad, denominados "Los Ochando", y que sufrió la devastación de la última guerra, está dedicada a la Natividad de Nuestra Señora; había una iglesia de la Purísima, de las Monjas Clarisas, con un Calvario espacioso y muy bien cuidado que también destruyeron las hordas marxistas. En la referida iglesia Parroquial de arquitectura corintia, ha sido restaurada o reconstruida la Capilla de la Comunión, que causa admiración a todo visitante por la majestuosidad con que ha sido realizada. En su interior se erige un precioso Camarín a la Virgen de los Desamparados. En su término municipal tienen algunas ermitas, en las que se celebra fiesta una vez al año, y en verano, cuando la gente huye al campo en busca de alivio a los rigores de la canícula, se oficia en los días de precepto. De todos los ermitorios el más famoso es el de Santa Quiteria, que alberga la imagen de la Patrona de la Villa.

Tiene una extensión de 3.298 Ha., de las que se cultivan en regadía, 2.509, y en secano 135, dedicando a pastos 250 y teniendo 308 Ha. completamente yermas. Cerca de 66 Ha. ocupan las edificaciones. El líquido imponible sobre la riqueza Rústica asciende a un millón y medio de pesetas. La ganadería tiene 1.500 cabezas de consumo, 138 de leche, 520 de porcino, 500 de tiro, a más de 2.500 aves de corral. Existen 35 Empresas industriales que ocupan a 3.200 productores. La principal producción agrícola es la naranja y las hortalizas, por lo que la Cámara Sindical Agraria pensó en instalar una fábrica de derivados de agrios y conservas vegetales, precisamente en su término municipal, equidistante de los puertos de Castellón y Burriana.

FERRETERIA

Quincalla, Batería de Cocina, Bisutería, Objetos para Regalo
Material Eléctrico

Joaquín Arenós

Generalísimo Franco, 49 - Teléfono 96 - ALMAZORA

ENRIQUE MARTINAVARRO GRIFO

EXPORTACION
DE FRUTOS

San Jaime, 113

ALMAZORA

Constantino Bou Guillamón
MADERAS

SERRERIAS en: Villahermosa del Río (Castellón)
ALMAZORA (Castellón) G. Mola 197 - Teléfono 55

Vicente Fonfría Fortuño

Y

Antonio Fonfría Selusi

EXPORTADORES DE FRUTAS

San Joaquín, 38 Teléfono, 87 y 88
ALMAZORA (Castellón-España)

FABRICA DE GASEOSAS Y ESPUMOSOS
en Palop de la Marina (Alicante)

Almacén de Materiales de Construcción

José Grifo Soler

Constructor de Obras

General Mola, 124 Teléfono 44 ALMAZORA

Vicente Albert Vilar

Contratista de Obras

Plaza Mercado, 13 Teléfono 70
ALMAZORA

Producción:
30.000.000 de piezas anuales

Exportador n.º 11.324

Pedro Cotanda Aquilella
INDUSTRIAL AZULEJERO

Fábricas en: Alcora y Almazora

Trinidad, 6 - bajos - Teléfono 3633

CASTELLON (España)

CASA CENTRAL:
Sagasta, 80, 3.º Izqda. MURCIA

Borras de Seda
S. A.

FÁBRICA DE HILADOS



Calle del Pilar, s/n
Teléfono 5
Almazora (Castellón)

TEJIDOS Y CONFECCIONES

«**SANTA QUITERIA**»

PAÑERÍA — SEDAS — CAMISERÍA

Alfonso Mulet Claramonte

Generalísimo, 8
ALMAZORA

Tejidos — Confecciones propias
Géneros Punto
Pañería selecta

Especialidad en Gabardinas y Comandos

J. Perales Rosell

Sucesor de Vda. JOAQUIN PERALES
S. Joaquín, 39 - Tel. 102 - P. Mercado 7
ALMAZORA

ALMEDIJAR

ESTA PINTORESCA población está situada en la falda meridional de la Sierra Espadán y en la orilla izquierda del Río Palancia, a una altura de 410 metros sobre el nivel del mar. Dista 8 Km. de Segorbe, que es la cabecera de partido judicial y 50 de la capital de la provincia. La estación de ferrocarril más próxima es la de Segorbe. Tiene cartería rural con cuantía de giro hasta 500 pesetas.

Esta Villa tiene 578 habitantes y su término municipal es de 21 Km² de extensión, estando aprisionado entre los de Vall de Almonacid, Algimia de Almonacid, Azuébar, Ahín, Soneja y Castelnovo. Existía ya en tiempos de los moros, y en 1238 tocóle a Fray Bernardo de Bort, Comendador de Alcalá, el Castillo Almedixer.

Las fiestas religiosas más importantes se celebran el tercer domingo de octubre en honor a la Divina Pastora, en el templo parroquial que está dedicado a Nuestra Señora de los Angeles, y consta de una nave chirruguera.

La superficie de tierras aprovechables para la agricultura se distribuyen en secano, regadío, pastos y montes. En el secano hay 6 Ha. de viñedo, 524 de olivar y 151 de algarrobo. En las tierras de riego, 26'50 Ha. se dedican al cultivo de las hortalizas y 210 a frutales y cultivos asociados. A pastizales se dedican 570 Ha. El monte alto ocupa una superficie de 357 Ha. y el monte bajo de 242. Existiría la posibilidad de convertir algunas tierras de secano en regadío si se construyese un pequeño pantano. En cuanto a los montes se refiere también podría efectuarse una repoblación en casi 200 Ha.

La ganadería no es muy rica, pues tan sólo tiene 63 cabezas de ganado de trabajo y 104 de ganado de renta, más 585 aves.

GRUPAFRUITS, S. L.

Gran Vía de Fernando el Católico, 75
VALENCIA

Exportación e Importación

ALMACENES:

Santa Cruz, Teléfono 64 -- Estación, Teléfono 72

Telegramas: GRUPAFRUITS

ALMAZORA (Castellón)

V. Antonio Bovea Francisco

Exportador de Frutas y Hortalizas

Luz, 10 - Teléfono 130
Dirección Telegráf. LUZBOVEA
Almacén: San Jaime, 138
ALMAZORA

Francisco Claramonte Agut

Exportador de Frutas y Hortalizas

Calle Luz, 11 - Teléfono 95
Almacén:
Calle Santo Tomás, 2
ALMAZORA

Inocencio Beltrán Andrés

Exportador de Frutas y Hortalizas

Generalísimo, 55 - Telf. 94
Dirección Telegráfica INOBELTRAN
Almacén: San Jaime, 140
ALMAZORA

ALMENARA

SIGUIENDO por la carretera general de Castellón a Valencia, la última localidad de la provincia de Castellón es la villa de Almenara que cuenta con unos 3.000 habitantes. Su término municipal, que es de unos 28 Km² de extensión, se halla limitado por los de Vall de Uxó y La Llosa, por el mar Mediterráneo y por tierras de la provincia de Valencia. Su proximidad al mar hace que no esté a mucha altura sobre el nivel del mismo, siendo ésta tan sólo de 25 metros. Por la parte del interior se elevan altas montañas que coronan vestigios de edificaciones antiguas, habiendo sido punto de atracción, investigación y estudio para los arqueólogos. En 1527 fue escenario de la lucha entre las tropas de las Germanías de Valencia y las del Duque de Segorbe, correspondiendo la victoria a las tropas segorbinas. Es curioso escenario turístico el fragmento de población que se extiende alrededor de la Iglesia Parroquial, en donde aún se conservan los restos de muralla y torreones defensivos.

La villa está emplazada a 29 Km. de la capital y tiene estación de ferrocarril, lo que contribuye a mejorar su amplio sistema de comunicaciones terrestres. Tiene también centro telegráfico y telefónico, y estafeta de correos que puede admitir giros postales hasta 1.000 pesetas.

Celebra Almenara sus fiestas patronales el tercer domingo de octubre a nuestra Señora del Buen Suceso y el día siguiente a San Roque.

El campo de Almenara es muy variado puesto que junto al cultivo del viñedo, por ejemplo, existe en terrenos más próximos al mar gran cantidad de arrozales. En números concretos podemos decir que las tierras de secano se dedican en 43 hectáreas al cultivo de cereales; 30 a viñedo; 15 a olivar y 510 a otros cultivos típicos del secano. En las tierras de regadío hay 47 de huerta y 531 de frutales. 20 hectáreas se dedican a pastos. Y los montes podemos clasificar 400 hectáreas en el monte bajo y 20 en el monte alto. Podría convertirse secano en regadío si se consiguiese la colonización y distribución en parcelas de unas 50 hectáreas de terreno que actualmente están yermas. Para el cultivo de los campos almenarenses se utilizan 9 tractores, 20 arados múltiples y 3 trilladoras. Los activos y laboriosos hombres del campo de esta villa han sabido alumbrar aguas del subsuelo para poder regar muchas parcelas que antes eran de secano, y así vemos como dentro de sus campos existen 31 motores para riego, de los cuales 11 son a explosión con una potencia total de 453 caballos y los 20 restantes eléctricos que desarrollan una potencia de 800 caballos. Entre el ganado de trabajo hay censadas 17 cabezas de mular, 207 de caballo y 32 de asnal. En el ganado de renta encontramos 200 cabezas de vacuno con destino a matadero y 70 para leche. 1.000 cabezas componen el censo de cabeza lanar y 119 de cabrío de leche. En el ganado de cerda hay unas 50 cabezas. El censo avícola arroja la cifra de 3.920.

Existe en esta villa una fábrica de conservas vegetales que ocupa a 30 obreros y podría instalarse otra dedicada a los derivados de agrios que ocuparía a otras tantas personas, puesto que esta posible industria de nueva creación, tendría las materias a pie de fábrica.

ALTURA

VILLA de 3.091 habitantes de hecho, que hablan el castellano, y 3.079 de derecho, con un término municipal de 129'91 Km², entre los de Segorbe, Gátova, Jérica, Navajas y la provincia de Valencia.

La población se levanta en la planicie de una colina, a 400 metros sobre el nivel del mar, en la margen del río Palancia. Es de aspecto moderno, por sus construcciones y urbanización, jalonándose con la Iglesia Parroquial y su magnífica torre de singular atractivo. Dista de la cabeza de partido 2 Km., estación de Ferrocarril más próxima. Y de Castellón 58. Tiene teléfono urbano e interurbano. El Santuario de la Cueva Santa se encuentra a 12 Km., siendo muy famoso por los prodigios debidos a la Santísima Virgen, patrona de los espeleólogos españoles. También es sitio escogido en verano por la belleza y bondad de aquellos parajes.

Produce algarrobos, almendros, olivos, vid, cereales, hortalizas y ganadería.

Fiestas, el 29 de septiembre a San Miguel y el 30 a Nuestra Señora de Gracia.

Romerías. El último domingo de abril se organiza una romería que, partiendo de la Iglesia Parroquial al amanecer, se dirige a pie hasta el Santuario de la Cueva Santa. Allí se verifica la entrada oficial presidida por las Autoridades civiles y el Sr. Cura.

Una vez dentro de la Cueva se canta una Salve, después proceden los romeros a almorzar y a continuación se celebra Misa cantada con sermón. Ultimada la Misa se ofrece la Imagen a la adoración de todos los fieles, único día que como "privilegio especial" en favor del pueblo de Altura se realiza tal acto.

Los romeros permanecen durante todo el día hasta las 3 de la tarde en que se organiza el Rosario de despedida que va seguida de la marcha de regreso a la población.

El día 8 de septiembre se celebra la fiesta principal en el Santuario, donde pernocta la noche anterior, la numerosísima concurrencia de fieles, autoridades y clero.

12.000 hectáreas es la extensión superficial del término de Altura. De esta superficie, 1.336 son de secano y se destinan al cultivo de cereales, viñedo, olivar y otros. En el cultivo de secano predomina el olivar con 800 hectáreas y luego siguen los cereales y legumbres con 60 hectáreas, el viñedo con 32 y 444 de otros diversos cultivos. Al cultivo de regadío se destinan 356 hectáreas de las que 228 son de huerta y 128 de cultivos asociados. A pastos se dedican 3.494. Y posee 5.466 hectáreas de monte bajo. Construyendo un pequeño pantano podrían convertirse algunas hectáreas que actualmente son de secano, en regadío, y precisamente esas tierras que recibirían el agua son posiblemente las de mejor calidad de entre todas las de su término. También podría realizarse una gran tarea de repoblación además de la que se viene realizando por el patrimonio forestal del Estado. El labrador de Altura podría incrementar la mecanización del campo en casi unas 300 hectáreas, con sólo introducir 2 tractores entre sus herramientas para cultivar cereales.

La riqueza ganadera es bastante notable. En el ganado de trabajo se encuadran 59 cabezas de mular, 224 de caballar raza pamplonesa y 70 de asnal. En el ganado de renta tenemos 75 cabezas de vacuno con destino a carne y 17 para la producción de leche; por los montes de altura también se buscan la vida 1.916 cabezas de lanar, 812 de cabrío para carne y 9 de leche. En los establos se crían unos 350 cerdos y tiene granjas que reúnen en total unas 10.000 aves. Quizás pudiera incrementarse la ganadería, aumentando el número de cabezas de cabrío de carne.

Tiene Altura 6 empresas que dan ocupación a 100 obreros, siendo la más importante una fábrica textil y siguiéndole las productoras de yeso, cal y ladrillo refractario. Sería susceptible de creación una fábrica de cemento que ocuparía a 50 obreros, y cuyas materias primas estarían a pie de fábrica.

ARAÑUEL

ENTRE Cirat y Montanejos existe esta localidad situada sobre una esplanada al pie de una colina en uno de los más pintorescos lugares del río Mijares, y separada de la capital de la provincia por 60 Km. Tiene aproximadamente 500 habitantes y posee estafeta de correos. Su clima templado y la frescura que le conceden las aguas del río durante el periodo estival la convierten en un buen lugar de veraneo. Está bien comunicada por las líneas de autobuses que diariamente recorren la ruta del Mijares.

Las principales producciones de su campo son el trigo, aceite, maíz, algarrobas, patatas, almendras, peras, higos y, sobre todo, destaca por la excelencia por sus frutas del tiempo.

Celebra muchas fiestas a lo largo del año. Así, por ejemplo, el 17 de enero a San Antonio Abad con la bendición de caballerías y animales domésticos, reparto de caridad y las típicas carreras de caballos; el 22 de mayo a Santa Quiteria; el 16 de agosto, a Nuestra Sra. de la Asunción y el 17 a San Roque, con tradicional romería a su ermita; el 29 y 30 de septiembre y el 1.º de octubre a San Miguel Arcángel, a Nuestra Sra. del Rosario y a la Inmaculada Concepción, celebrándose, además de los actos religiosos, las tradicionales corridas de toros.

La superficie que ocupa su término es de 1.827 hectáreas, 47 de las cuales están destinadas al cultivo de cereales, pero 28 son de barbechos; 3 hectáreas se dedican al cultivo de la viña; 40 a olivar y 281 a otros cultivos de secano. Las tierras que puedan regarse con las aguas del Palancia están divididas en huerta, frutales y asociados y ocupan una superficie total de 49 hectáreas de las que 28 sirven para el cultivo de hortalizas. Posee 1.300 hectáreas de monte: 507 de monte alto y 800 de monte bajo. Unas 100 hectáreas de monte están dedicadas a pastizal. Podría aumentarse el área del cultivo de regadío prolongando las acequias que riegan los campos de Montanejos. Igualmente podría realizar una buena tarea de repoblación por lo menos en 600 hectáreas.

Entre el ganado de trabajo cuenta con 41 cabeza de mular y 12 de caballar, y 50 de asnal. En el ganado de renta encuadra a 400 cabezas de lanar 50 de cabrío, 150 de cerdo y 1.800 aves. Resulta muy interesante destacar que las razas ganaderas son todas ellas seleccionadas.

ARES DEL MAESTRE

VILLA DE 1.304 habitantes de hecho que hablan el valenciano, y 1.365 de derecho, con un término municipal de 118'89 Km², entre los de Morella, Catí, Benasal, Villafraña y Castellfort, que baña el río Rambla de Caná. La población se halla situada en una altura de 1.100 metros, tiene buenos edificios; centro telefónico; cartería rural; fuente con buenas aguas; Iglesia de estilo barroco, compuesta de tres naves con crucero, columnas salomónicas y de 44 por 24 metros, está dedicada a la Asunción de la Virgen.

Dista 24 Km. de la cabeza de partido y 83 de la Capital; la estación de ferrocarril más próxima es Alcalá de Chivert, a 54 Km. Servicio diario de autobuses, con salida a las 6'30 y regreso a las 17'30.

Fue fundada esta Villa por los romanos, destruida y vuelta reconstruir por los moros, rodeándola de torreones y muros para defenderla de los cristianos de Cataluña y Aragón. En la reconquista fue donada por el Rey D. Jaime a D. Ladrón quien dio carta puebla en 1241 a familias cristianas. En 1294 pasó a depender de los Templarios, llamándose del "Maestre" por haber pertenecido al Maestrazgo de Montesa. En el siglo pasado, durante la guerra carlista sufrió constante asedio, al fortificarse en su castillo el general Cabrera.

Produce cereales, patatas, vid, almendros y ganadería.

Fiestas: el segundo domingo de mayo, los casados, a la Virgen de los Desamparados. Del 24 al 26 de agosto, a San Bartolomé y Santa Elena, patronos de la Villa.

Romerías: el 3 de mayo se sube, en romería, al ermitorio de Santa Elena, situado en un montículo sin arbolado, y con edificios donde habitan varias familias que trabajan las tierras. La romería sale a las 8 de la mañana y llega al ermitorio a las 11, regresando a las 4 de la tarde. Antes de salir la romería, se celebra una procesión con la Vera Cruz, bajo palio, y desde la Plaza Mayor bendice el término, volviendo luego a la Iglesia Parroquial. Acto seguido se forma la romería cantando la Letanía de los Santos y preces. En los alrededores del ermitorio se organiza el típico "porrat" o feria de golosinas.

También esta población se traslada el día 24 de abril a la Virgen de la Fuente, en el término de Castellfort, a 4 Km. en romería de rogativa, con la particularidad que siempre se convierte en acción de gracias, ya que empieza a llover a los primeros preparativos.

El término municipal tiene 11.889 hectáreas de las que 725 son de secano y casi su totalidad dedicadas al cultivo de cereales, excepto 22 que son viñas y 2 dedicadas a olivar. No tiene regadío. Posee 2.800 hectáreas de pastizal y 3.000 de monte como el que una tercera parte se considera alto. En la actualidad se está llevando a cabo la repoblación forestal de todos sus montes por el Patrimonio Forestal del Estado. Para el cultivo de los campos dedicados al cultivo de cereales, se emplean 3 tractores, una agavilladora, una trilladora y 2 aventadoras.

El censo ganadero arroja las siguientes cifras: ganado de trabajo: mular, 400 cabezas; caballar, 55; asnal, 60 y vacuno, 10. Ganado de renta: caballar, 20; vacuno, 22; lanar, 6.000; cabrío, 1.000; de cerda, 225 y aves, 1.000.

ARGELITA

AORILLAS del río Villahermosa y muy cerca del lugar donde sus aguas se unen al Mijares, rodeada de altísimas montañas excepto por la parte donde se comunica con la Capital existe la villa de Argelita que tiene unos 300 habitantes, y pertenece al partido judicial de Lucena. En cuanto a lo eclesiástico, depende de la Diócesis de Segorbe. Sus vecinos hablan el castellano.

Tiene en su término ricos caudales de agua, tanto en cantidad como en calidad, y recientemente se efectuaron las obras de conducción de agua potable hasta lo propia villa, obra que costó muy cerca del medio millón de pesetas. El clima es templado. Estas dos causas son primordiales para la atracción de algunos veraneantes que hasta la villa llegan en la época estival.

Conserva restos de un palacio que perteneció al rey moro Zeit-Abu-Zeit, que se convirtió al cristianismo durante el reinado de Jaime I, con el nombre de Vicente, y que se denomina del "Buey Negro". Felipe III de Valencia y II de Castilla extendió cartapuebla a Vicente Torres y otros 24 cristianos más.

Se comunica por carretera con Lucena que está a 16 Km. y con la Capital, encontrando la más próxima estación de ferrocarril en Onda que está a 18 Km. de este lugar; la distancia a la capital de provincia es de 40 Km.

Tiene unas fiestas célebres en el mes de mayo, dedicadas a la Santa Cruz, y en las que se conmemora el histórico hecho de la reconquista, celebración que antiguamente se veía sorprendida en ocasiones con gran revuelo a causa de enfermos del sistema nervioso que afectados por la emoción sufrían ataques, y a los que el vulgo ignorante calificaba de endemoniados. También celebra fiestas el primer domingo de octubre en honor de la Virgen del Rosario.

El término municipal de Argelita tiene una extensión de 1.536 hectáreas de las que destinan 164 a cereales, 2 a viñedo, 7 a olivar y 241 a algarrobo. El cultivo de regadío emplea 22 hectáreas de huerta. 941 hectáreas son de pastizal y 25 hectáreas de monte. Prácticamente es imposible convertir terrenos de secano a nuevo regadío. Sin embargo, puede llevarse a cabo una gran labor repoblando 960 hectáreas de monte y pastizal.

La ganadería suma 31 cabeza de mular, 1 de caballo, 10 de asnal, 2 de vacuno, 120 de lanar, 62 de cabrío y 21 de cerda.

ARTANA

AL PIE DE la Sierra Espadán, cuyos picos semejan una dinastía de gigantes o un ejército en constante vigía, se extienden los 1.298 edificios del que consta Artana y que cobijan a 2.238 artanenses, que hablan el valenciano.

Esta población es eminentemente agrícola, como lo demuestran las 87 hectáreas de cereales que cultiva, 79 en cultivo de huerta, 780 de olivar, 18 de viñedo y 1.246 de algarrobo. Si todos los productos, que el artanense arranca a su suelo, son de primera calidad, destaca entre todos ellos su aceite, famoso en nuestra Patria y que se expende en el mercado bajo el nombre de la Sierra a cuyo pie se extiende, esta hermosa población, que, por su clima, concentra durante el período estival a una nutrida colonia veraniega.

En el aspecto industrial tiene 9 empresas de manufacturas de esparto. En su término existen dos minas, una de hierro y otra de baritina. Los primeros sondeos en el coto minero de hierro lo efectuaron ya los romanos.

El castillo que se alza sobre la población, en la montaña denominada la "costera", fue construido por los romanos y transformado por los árabes. La Iglesia era claustral hasta el año 1890.

Historia.—Una leyenda supone la fundación de Artana en el año 765 después del diluvio y debida a Sicario, rey de España. Estuvo ocupada algunos siglos por los árabes y fue reconquistada por D. Jaime I en 1242 poblándola de cristianos. En el repartimiento fue donada a D. Guillermo Romeu por los servicios prestados al rey aragonés en 1238.

En poco tiempo Artana se ha encontrado con unos magníficos Lavaderos Públicos, Servicio Telefónico urbano e interurbano, Giro Telegráfico y ya está muy adelantada la construcción del Grupo Escolar, capaz para seis secciones y en fecha próxima comenzarán las obras del nuevo Cuartel de la Guardia Civil y la construcción del primer tramo de las obras del alcantarillado, que completarán la obra ya realizada de aceras y bordillos. En proyecto tienen la implantación del servicio doméstico de aguas potables y la urbanización de las Plazas de León XIII, Caudillo y San Salvador.

Artana celebra sus fiestas el 24 de julio a Santa Cristina y el domingo después de Resurrección al Santísimo Cristo del Calvario. El día de Santa Cristina se traslada el pueblo en romería hasta el Ermitorio, donde se celebra feria y actos religiosos. Esta tradición arranca posiblemente en el año 1842 en que se estableció la costumbre de celebrar la fiesta por administración de Clavarios que son nombrados por elección anualmente, entre sus antecesores, con la particularidad de que no pueden ser reelegidos.

Artana podría convertir parte del secano en regadío construyendo un pantano en la costera de Ahín o bien aflorando aguas subterráneas que, por las condiciones del terreno, consideran los técnicos que podrían ser de curso natural. Esta ampliación del sistema de

riegos haría posible la creación de pastizales y, por consiguiente, redundaría en beneficio del incremento de la ganadería, especialmente del vacuno de leche y como consecuencia, podría realizarse la industrialización de estos productos. Igualmente podría realizarse una gran labor de repoblación forestal en sus 930 hectáreas de monte, e incluso en grandes zonas donde el algarrobo ha desaparecido a causa de las fuertes heladas.

Esta localidad podría industrializarse de forma notable, puesto que posee materias primas aptas para la fabricación de cementos, azulejos, tejas y ladrillos y derivados del corcho.

En el aspecto minero, se explotan actualmente unas minas de hierro bastante rico que produce unas 100 toneladas diarias de mineral. Además, posee un yacimiento de barita en el paraje denominado "font del ferro" y otra denominada "Chotema" de mineral de hierro en el lugar conocido por "Racó Llesca".

AYODAR

ESTÁ SITUADA sobre la falda de un monte en una hondonada. El terreno es descarnado y penascoso. Rodean la población altos montes.

Lugar de 700 habitantes con un término municipal de 26'91 Km², limitado por ios de Espadilla, Fanzara, Sueras, Villamalur, Torralba y Fuentes de Ayódar, pertenece al partido judicial de Lucena de cuya cabecera le separan 40 Km. En lo eclesiástico pertenece a la Diócesis de Segorbe. Se halla de la Capital de provincia 35 Km. y la estación de ferrocarril más próxima es la de Onda que se halla a 15 Km.

Hablan un lenguaje de transición entre el aragonés y el valenciano.

Posee en su término municipal 2 manantiales de agua minero-medicinal.

Celebra sus fiestas el día de San Vicente Ferrer y el día de los Reyes Magos.

Conserva un palacio feudal cuya construcción revela la arquitectura de la época. La iglesia parroquial, construída en 1864, es de orden corintio y elegante construcción; tiene tres naves y está dedicada a San Vicente Ferrer.

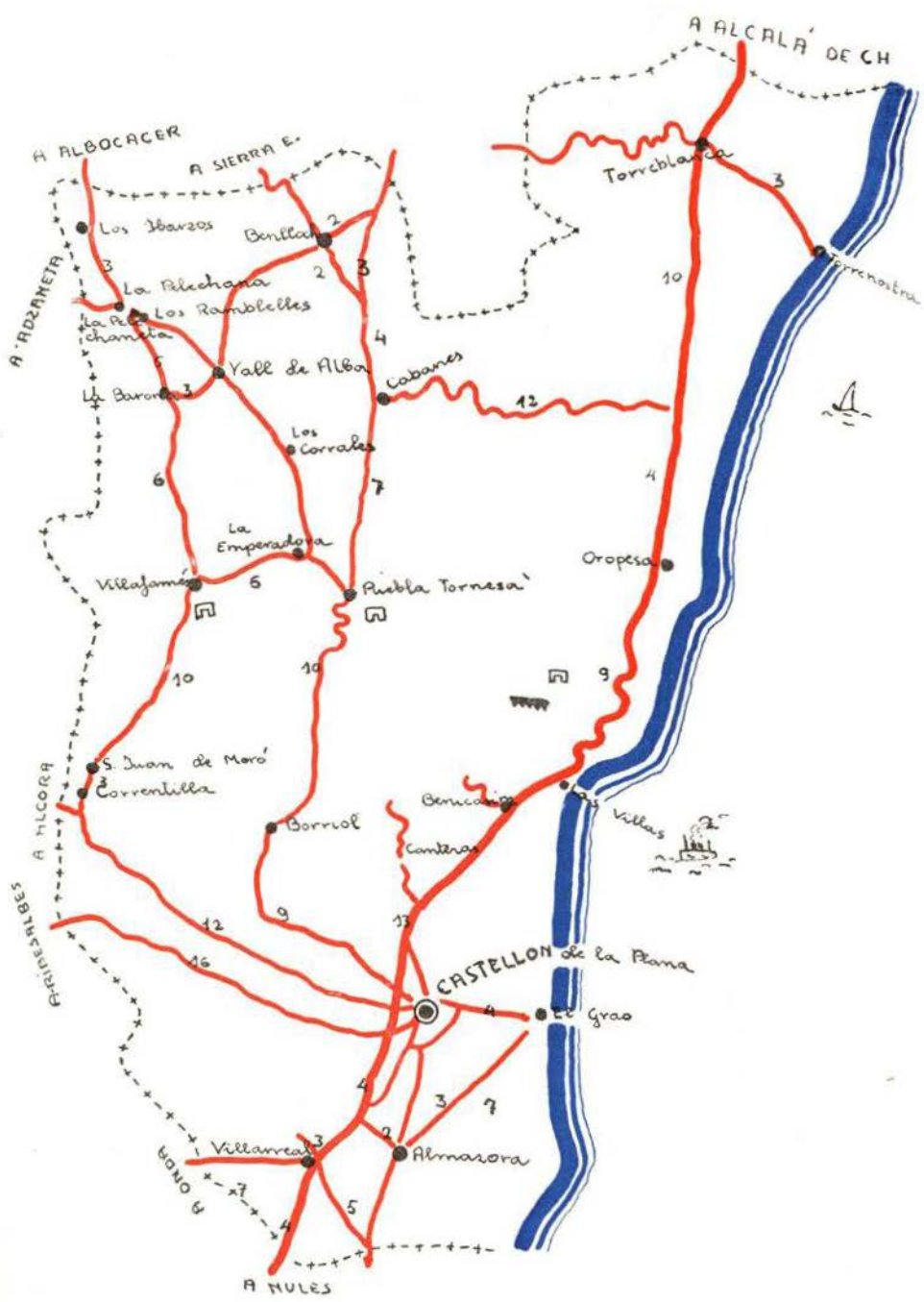
La población fue fundada por los árabes. En el siglo xv estaba bajo el dominio del Duque de Villahermosa. En 1837 estaba ocupada la población por las tropas carlistas que tenían su cuartel general en un convento de frailes predicadores.

Produce vinos, aceites, trigo, algarroba, corcho, pastos e higos que se industrializan. Cría ganado de cerda, lanar y cabrío. La distribución de las tierras es como sigue: 41 hectáreas a cereales, 3 al cultivo de la vid, 179 a olivar y 203 al cultivo del algarrobo; todo ello en secano. Los cultivos de regadío se dividen en 47 hectáreas de hortalizas, 118 de higueras y 4 de cultivos asociados. Los pastizales tienen una extensión de 1.104 hectáreas. El monte bajo ocupa 776 y el monte alto otras 66 hectáreas.

Los aprovechamientos ganaderos se reflejan en las cifras siguientes: 109 cabezas de mular; 1 de caballo; 40 de asnal y 2 de vacuno. Entre el ganado de renta figuran 244 de lanar; 104 de cabrío; 118 de cerda y 349 a aves.

En el aspecto industrial tiene 2 pequeñas serrerías mecánicas.

En el aspecto minero cuenta dentro de su término municipal con canteras de yeso para la construcción, algo de mármol, feldespato blanco y mica; y en una loma cercana piritas cristalizadas.



SIGNOS CONVENCIONALES

	Carretera Principal		Localidad interés turístico
	Carretera secundaria		Monumentos
	Ferrocarriles		Playas
	Estación veraniega		

AZUEBAR

VILLA DE 571 habitantes de hecho y 566 de derecho, con un término municipal de 23'39 Km², entre los de Almedíjar, Ahín, Chóvar y Soneja.

La población se halla situada a 400 metros de altitud, en la falda meridional de la Sierra de Espadán, dominada por las ruinas de un castillo árabe, cerca del río Palancia. El clima es muy saludable.

La principal riqueza es el cultivo de algarrobos, almendras, higos, aceite y corcho. Habiéndose mejorado el sistema de riego y llevado a cabo el revestimiento de acequias en todo el término.

Otras importantes mejoras se han realizado en el casco urbano, tales como la reforma de la Casa Consistorial y de las Escuelas, habiéndose habilitado otra para párvulos en los bajos del Ayuntamiento, previa la correspondiente reforma y ensanche de caminos y construcciones de otros nuevos; captación de aguas para el abastecimiento de la población, y como nota simpática y alegre, la instalación de un reloj público en la torre de la Iglesia.

Celebra mercado los miércoles y las fiestas anuales son el 21 de septiembre en honor de San Mateo.

Cuenta con un buen servicio diario de autobuses, saliendo para Castellón a las 8 de la mañana y 7 de la tarde, y para Segorbe a las 9 horas y 18'30. La estación de ferrocarril más próxima está en Soneja a 6 Km. de distancia.

Tiene 747 hectáreas de secano de las que destinan 9 a cereales, 7 a viñedo, 220 a olivar y el resto a frutales diversos. Solamente tiene 16 hectáreas de regadío que reciben agua de sus fuentes de las que 14 se dedican al cultivo de productos hortícolas y 2 a frutales. 400 hectáreas son pastizales; 487 monte alto y 590 monte bajo. Gran parte de los montes sirven también para pastos. Podría convertirse parte de secano en regadío mediante el alumbramiento de aguas, y también podrían repoblarse alrededor de 150 hectáreas de monte.

En el aspecto ganadero anotamos 43 cabezas de mular, 12 de caballar y 8 de asnal, en cuanto respecta al ganado de trabajo. En el ganado de renta figuran censados 2 ejemplares de vacuno, 60 de lanar, 65 de cabrío y unas 2.000 aves.

Existen 8 industrias de las que 7 son almazaras que ocupan a 14 obreros y una descargadora de almendra con 3 productores censados. Podría crearse una fábrica de gaseosas que ocuparía 5 obreros, aprovechando la exquisitez de las aguas que actualmente se exportan a Valencia, y también podría montarse una fábrica de alpargatas que ocuparía unos 30 productores y con ello se remozaría la tradición alpargatera de esta localidad.

Posee una mina de cobre que no se explota y es conocida con el nombre de "Jose Vicente", ignorándose, por tanto, las toneladas de mineral que podría extraerse de la misma. También tiene otra mina de mercurio de la que no puede apreciarse la cantidad de extracción. Otros yacimientos aprovechables son 2 minas de barita emplazadas respectivamente, en las partidas de Castillejo y Rodeno.

BALLESTAR

POBLOCIÓN de origen musulmán. Conquistada por Jaime I, pasó a formar parte de la Tenencia de Benifasar. En 1838 sufrió bastante con la guerra carlista.

En la comarca conocida por "La Tinanza", existe este lugar de 280 habitantes, que en último siglo ha visto transformado su nombre, de forma tal, que aún cuando sólo ha variado un letra se modificó totalmente el significado, ya que antiguamente se denominaba Bellestar, y varía mucho de ser, valga la palabra, un lugar productor de ballestas, a serlo de bella estancia y por extensión de agradable estancia. Tiene un término municipal de 41'84 Km², que limita con los de Fredes, antiguo convento de Benifasar, Rosell, Bel, Puebla de Benifasar y Bojar. Próximo a la localidad pasa el río Cenia, aunque de poco le sirve en el aspecto agrícola.

Dista de Morella, que es su cabecera de partido judicial, 30 Km. y 100 de la capital de provincia. Se halla a una altura de 850 metros sobre el nivel del mar. La estación de ferrocarril más próxima es Ulldecona que dista 30 Km. de la capital.

Las fiestas patronales son las que dedica al Salvador los días 6 y 7 de agosto. La iglesia parroquial es bonita, aunque de reducidas dimensiones.

En realidad, el término es pobre, pues, de las 220 hectáreas, sólo cultiva 65 y son de secano en las que produce principalmente cereales y viñedo. El resto son montes altos que bien podrían repoblarse, sobre todo, la Umbría del Forn, que tiene 250 hectáreas de cabida forestal, y en un tiempo fue bosque de pino laricio.

BARRACAS

ESTÁ SITUADA en una dilatada llanura en los altos de Ragudo. El terreno es llano con algunos cerrillos que forman dos suaves cordilleras.

Casi en la frontera con la provincia de Teruel se levanta la villa de Barracas en una extensa planicie de 42'32 Km² y cuyo término está limitado por los de El Toro, Pina de Montalgrao, Viver y Torás. La meseta en que se asienta esta villa que pueblan 565 habitantes está a una altura de 1.016 metros sobre el nivel del mar. Dista 17 Km. de Viver que es la cabecera de partido judicial y 87 de la Capital. Tiene estación de ferrocarril.

rril del Central de Aragón, comunicaciones por carretera —la general de Sagunto a Teruel— y una cartería rural.

La altitud le concede bajas temperaturas en verano, lo que unido a las fuentes de muy buenas aguas le conceden cierto carácter de estación veraniega.

En lo religioso pertenece al Arciprestazgo de Jérica y Diócesis de Segorbe. Celebra fiestas religiosas el 20 de junio a San Pedro, el 22 de junio a Santa Bárbara y el 16 de agosto a San Roque.

Existen buenos pastos y por ello es notable la ganadería.

Los cultivos del campo tienen tres aspectos fundamentales y casi únicos, consistentes en 825 hectáreas cultivadas para cereales y legumbres, 3.200 hectáreas que se dedican a pastos y 200 hectáreas de monte bajo. Pese a que el subsuelo es pobre de humedad, en algunos lugares se han logrado pequeños caudales de agua perforando la tierra y sacando el líquido elemento por medio de motores de pequeña potencia; también se utilizan las aguas del arroyo Regajo que se forma con los sobrantes de las fuentes.

Carlos Sarthou Carreres, en su Geografía del Reino de Valencia, dice lo siguiente:

Se ignora la época de la fundación de Barracas; pero se supone sea antiguo este lugar.

Escolano, en su Historia de Valencia, y Espinalt y García en su Atlante Español, aseguran haberse llamado después de la conquista de Valencia, San Pedro de Belmonte, pues consta en un privilegio expedido por el Rey Católico en dicha ciudad y año 1479, a favor de Mosén Luís Febrer, en el qual dice llamarse Barracas, por otro nombre San Pedro de Belmonte. Don Jaime I de Aragón hizo merced de esta población, en 1269, a D. Jaime de Jérica. Este la dio a poblar a cristianos viejos, incorporándola al estado de Xérica (Jérica) y haciéndolo de su contribución. Con ello se resintieron los habitantes de Teruel, pareciéndoles que debía ser de su distrito, pues se había edificado dentro de los términos antiguos de esta ciudad. Se entabló tan reñido pleito, que por junio del mismo año tuvo que ir el Rey desde Zaragoza para componerlos, y hallándose presente el regimiento de Teruel, renunció a favor de D. Jaime de Xérica todos sus derechos mediante escritura pública otorgada ante D. Bernardo Beru. En 1336, D. Pedro de Xérica, resentido con el Monarca, tomó las armas, pasando a Valencia, destruyendo algunas comarcas. Después de estos desastres, penetró el de Xérica en nuestro territorio; pero exasperados los valencianos por tales destrozos, prendieron fuego al lugar de Barracas, perteneciente a la sazón al señorío de don Pedro de Híjar, y en este incendio corrió gran riesgo de perecer el Monarca (que se retiró aquella noche a Segorbe). Posteriormente pasó el señorío territorial de esta población al Duque de Berwick, radicando algún tiempo en tan ilustre casa. En 4 julio 1431, el rey D. Juan de Navarra (hermano de Alfonso V de Aragón), en carta despachada en Barcelona, vende por 24.000 florines el lugar de Barracas, juntamente con el de Pina de la villa de Jérica, al doctor don Francisco Zarzuela y sus sucesores. En 1836 pasó rápidamente por Barracas el guerrillero carlista Quílez, perseguido vivamente por el brigadier Narváez.

Café TORRES

Aperitivos - Cervezas - Licores y
las mejores Tapas

Plaza del Caudillo, 25

Teléfono 4

BECHI

JULIO SORRIBES GOMEZ

TEJIDOS



Plaza Mayor, 3

Teléfono 15

BECHI

BECHI

EL ORIGEN de Bechí es muy antiguo, pero sus orígenes inciertos. Don Jaime I conquistó esta villa a los moros en el siglo XIII, como todos los demás pueblos y castillos del llano. Se ha perdido la carta de población. Perteneció la villa a los condes de Ariza I y después a sus sucesores, los Cardona, parientes del insigne Cristóbal Colón.

En 5 diciembre 1614, Felipe II de Valencia y III de Castilla, hizo donación al Marqués de Guadalets, dueño del lugar de Bechí, de varias tierras que los moriscos expulsados tuvieron en los términos realengos de las villas de Onda, Castellón, Burriana y Villarreal, para fomentar la población de Bechí, recompensándole de los daños que había sufrido en la expulsión.

Villa de 2.417 habitantes de hecho y 2.446 de derecho, con un término municipal de 21'1 Km², entre los de Onda, Villarreal, Nules y Artana. Bañado por el río Seco.

Pertenece en lo eclesiástico a la Diócesis de Tortosa. La población se halla situada en una hermosa llanura, a 105 metros sobre el nivel del mar. Es de aspecto bello y en términos generales, moderna, con edificios de buena fabricación y calles y plazas anchas, habiéndose abierto recientemente la calle de la Piedad al ensanche general. También se han reconstruido los Grupos Escolares y están ya en realización las obras para el abastecimiento de aguas potables.

En cuanto a mejoramiento de su hermosa huerta, se ha construido una galería filtrante para aumentar el caudal de agua de la fuente para el riego, y el revestimiento de las acequias en una longitud de 20 Km.

Cuenta con estación de ferrocarril en la línea Onda-Grao de Castellón, estafeta de correos, teléfono. Dista de la cabeza de partido, 10 Km. que es la estación más próxima de la RENFE, y 18 de Castellón. Dos servicios diarios de coches de viajeros, Bechí-Castellón. El primero, partiendo de Artana con salida de Bechí a las 8, el segundo que se inicia en esta localidad, sale a las 14'30. Salen de Castellón, de regreso, a las 13'30 y 18'30, respectivamente. También cuenta con servicio diario de Bechí a Valencia.

Produce, naranjas, algarobas, almendras y aceite.

Fiestas, el último domingo de septiembre al Santísimo Cristo de la Piedad.

Romerías, el 17 de enero a la ermita de San Antonio, edificada en el siglo XVI. En estas fiestas, se prende una colosal hoguera en las afueras de la localidad, alrededor de la cual todas las caballerías del pueblo ricamente enjaezadas y montadas por sus propietarios, dan vuelta a galope tendido, saliendo después a recorrer las calles de la villa y celebrando carreras de rivalidad espontáneamente organizadas.

El término municipal lo pueblan olivares, huertos de naranjo y terreno dedicado a pastos, principalmente naranjales que ocupan 821 hectáreas contra 33 de olivar y 227 de pastizal.

La ganadería constituye también un capítulo interesante en la economía de esta localidad, puesto que, junto al ganado de trabajo que lo integran 14 cabezas de mular, 108 de caballo y 22 de asnal, existe un ganado de renta formado por 23 cabezas de vacuno, 427 de lanar y 110 a aves.

BEJIS

FUE en tiempos pretéritos importante localidad perteneciente a la Encomienda de Calatrava con los municipios de Teresa, Torás, y Sacañet, cuando eran aldeas de esta villa que actualmente cuenta con 1.100 habitantes. Se halla en los confines del reino de Valencia, lindando con Teruel, escondida entre montañas y abrazada por dos ríos, al pie de las ruinas de un castillo. Podemos considerar la actual Bejis como una población romana asentada sobre otra ibérica que debió tener cierta importancia a juzgar por los numerosos restos encontrados de dicha época y por las numerosas referencias que de ellas hacen los historiadores. Tiene prestigiosos recuerdos de la Reconquista. Fue tomada por el rey D. Jaime en 1228; en 1241, el mencionado rey dio estas tierras y el castillo a los Caballeros de la Orden de Calatrava y en 1276 se le dieron los fueros de Valencia.

Los estudios arqueológicos han proporcionado valiosos hallazgos, entre los que figuran lápidas, sepulturas e inscripciones encontradas en diversos lugares próximos a la villa. Pero de todas las piezas arqueológicas destaca el viejo acueducto situado en las afueras de la población, formado por siete arcos de medio punto y conocido con el nombre de los Arcos.

En lo eclesiástico forma parte del arciprestazgo de Jérica y, por tanto, pertenece al obispado de Segorbe.

El casco urbano se halla enclavado a 850 metros sobre el nivel del mar. El término municipal tiene una extensión de 43 Km² y en el mismo se elevan los caseríos de Arteas de Abajo, a 5 Km. con 104 habitantes; Arteas de Arriba, a 6 Km. con 52 habitantes; Ríos de Abajo, a 1 Km. con 112 habitantes; Ríos de Arriba, a 2 Km. con 73 habitantes y Masía de los Pérez, a 3 Km. con 118 habitantes.

Dista de Viver, que es su cabeza de partido, 16 Km. y 85 de la capital. Tiene estación de ferrocarril del Central de Aragón a 7 Km. y medio. La cartería rural admite giros hasta de 500 pesetas.

Celebra fiestas a la Virgen de Loreto, San Blas y Virgen de los Desamparados.

Hablan el castellano.

Los principales cultivos de secano son los cereales que ocupan 476 hectáreas, y el olivar que ocupa 44 hectáreas. En los cultivos de regadío encontramos 91 hectáreas de hortalizas y 30 de frutales. 2.793 hectáreas son pastizales; 114 de monte alto y 62 de monte bajo. Construyendo un pequeño pantano podrían convertirse algunos terrenos de secano en regadío. Mejorando mucho los terrenos existentes y totalmente improductivos se podría crear una extensión de 300 hectáreas de pastizal. El patrimonio forestal del Estado ha iniciado la repoblación de unas 2.000 hectáreas de monte. Con la introducción de un tractor más los utensilios complementarios, en el cultivo de secano, podría mecanizarse el trabajo en unas 200 hectáreas dedicadas actualmente al laboreo de cereales y legumbres.

En el aspecto ganadero tiene 225 cabezas de mular y 23 de asnal que se utilizan para los trabajos del campo. El ganado de renta reúne 81 cabeza de vacuno, 795 de lanar, 607 de cabrío; 124 de cerda y 377 a aves. Podría incrementarse la ganadería lanar mejorando los pastos existente y el vacuno fomentando esta explotación entre los vecinos y seleccionado la raza.

Posee tres centrales eléctricas de escasa importancia que ocupan a 5 obreros y 7 almaras con un total de 18 productores que funcionan sólo durante la campaña.

Existen en su término municipal una mina de plomo y otra de hierro sin nombre específico y que no se explotan en la actualidad.

BEL

Es un pequeño lugar que no tiene comunicación por carretera ni ferrocarril, comunicándose con la Puebla de Benifasar, Ballestar, Rosell y Vallibona por camino de herradura. Está situado en la cumbre de un monte a 953 metros sobre el nivel del mar. Ofrece el espejismo de un tren parado en la montaña debido a las líneas desdibujadas de la iglesia con su torre y el caserío en una sola línea casi uniforme. En la iglesia se conservan dos retablos de notable valor artístico. Esta población es de fundación árabe, habiendo pertenecido posteriormente al Monasterio de Benifasar, por donación de Jaime I después de la reconquista. En tiempos de Felipe V fue fortificada por propia orden del Monarca.

Tiene 147 habitantes, que están separados 32 Km. de la cabecera del partido judicial, que es Morella y 100 de Castellón. La estación de ferrocarril más próxima es la de Ulldecona que dista 28 Km. de este pintoresco pueblecito, cuyas fiestas mayores se celebran el 25 de julio en honor del Apóstol Santiago.

El término está lleno de escabrosidades y despeñaderos.

Tiene 189 hectáreas de secano dedicadas al cultivo de cereales y 1.196 son pastizales que se extienden por las laderas de sus montes. 200 de estas hectáreas son susceptibles de repoblación; podrían criarse pinos y encinas. Las leñas se aprovechan para fabricar carbón.

En el aspecto ganadero posee 32 mulas, 417 cabezas de lanar; 298 de cabrío; 23 de cerda y 120 aves.

BENAFER

CUENTA en su alargado término municipal —de 16'35 Km²— con más de 60 masías, algunas en parajes muy pintorescos. En la cumbre de una colina cercana está la ermita de San Roque.

En Jérica hay un desvío de la carretera general que une esta vía de comunicación con la que sube bordeando el río Mijares, precisamente en el punto donde se eleva la villa de Montanejos. A 5 Km., ya muy cerca de Caudiel, hay otro desvío que conduce al pintoresco pueblo de Benafer. Esta localidad está coronando una etapa de reconstrucción obligada tras los estragos que en ella produjo la guerra de Liberación. Su término municipal que tiene una extensión de 16 Km², absorbe una población de 300 habitantes, que hablan el castellano, y tiene por términos colindantes los de Pina de Montalgrao, Caudiel, Viver y Jérica. Tiene buen servicio de comunicaciones, porque, además de las líneas de autobuses, goza de estación de ferrocarril a 1 Km. de distancia, de la línea denominada Central de Aragón. En el plan de reconstrucción, el año pasado se terminó de construir el edificio del Ayuntamiento y se resolvió el problema del agua potable. En los momentos actuales, sus activas primeras autoridades municipales están gestionando el ensanche y mejora de rasantes del camino vecinal que une la localidad con la mencionada carretera Jérica-Montanejos.

El origen de la villa es dudoso, quedando despoblada cuando la expulsión de los moriscos, siendo repoblada de cristianos, tras dicha expulsión, por D. Iñigo de Valterra. Durante la guerra de Liberación quedó entre las dos líneas de combatientes siendo ésta la principal causa de los muchos estragos sufridos.

De sus 1.635 hectáreas, 60 son de secano dedicándose 22 al cultivo de cereales, 8 a viñedos y 30 a olivar; 110 son tierras regables, cultivándose hortalizas en 56, frutales en 22 y cultivos asociados en 32. De las 1.433 hectáreas de monte, 1.000 están clasificadas dentro del cupo alto y 433 son monte bajo. Los montes son en gran parte, propiedad del Municipio, quien está tramitando el expediente para repoblar 400 ó 500 hectáreas por el sistema de consorcio, con el patrimonio forestal del Estado. También intentan construir un embalse para ver de convertir unas 12 hectáreas de secano en regadío.

Entre el ganado de trabajo, cuenta Benafer con 8 cabezas de mular, 32 de caballo, 5 de asnal y 2 de vacuno; y como ganado de renta 14 de vacuno, 400 de lanar, 210 de cabrio, 125 de cerda y 400 aves.

No tienen nada de industria, pero, sin embargo, sus autoridades presionan para el montaje de una fábrica de conservas vegetales de carácter comarcal, pensando que de esta forma, tendrían salida muchos frutos y hortalizas, tales como pimientos y tomates.

BENAFIGOS

ESTA POBLACIÓN, de 850 habitantes, se halla enclavada en lo alto de un cerro de 800 metros de altura sobre el nivel del mar y rodeado de un término municipal de 35'51 Km², escabroso, con profundos barrancos y escarpadas rocas, limitado por los de Vistabella, Adzaneta y Culla. Pertenece al Partido judicial de Albocácer, de cuya cabecera la separan 28 Km. La estación de ferrocarril más próxima es la de Castellón, que se encuentra a 44 Km. de esta capital. No anda Benafigos sobrado de comunicaciones, pero, sin embargo, en los momentos actuales la Excm. Diputación Provincial tiene el proyecto de construir un tramo de carretera que falta para unir la de Cabrera-Benafigos con la de Adzaneta-Vistabella, al objeto de facilitar la entrada del coche de línea que hace el servicio entre Castellón y Vistabella. Tiene centro telefónico.

Entre las mejoras más notables conseguidas por esta localidad figura la instalación de luz eléctrica que ha producido grandes beneficios y, sobre todo, abierto nuevas posibilidades de evolución económica. Los principales productos que dan sus campos son: trigo, patatas (gran cantidad), higueras, almendros y olivos. El término municipal tiene una extensión de 5.732 hectáreas, casi todas ellas de secano, el cual se distribuye en 224 hectáreas de cereales, 43 de viñedo, 43 de olivar y 40 de otros cultivos. Solamente 2 hectáreas se cultivan de tierras regables. La mayor extensión la ocupan los pastizales con un total de 2.618 hectáreas. El monte alto tiene una superficie de 620 hectáreas y 1.070 hectáreas las ocupa el monte bajo. Abundan los carrascales seculares y matorrales cuajados de hierbas aromáticas. Existen muchos terrenos de monte susceptibles de repoblar, principalmente unas 200 hectáreas de fincas particulares. El laboreo del campo podría mejorarse introduciendo un tractor y una trilladora que producirían beneficios generales.

Tiene 161 cabeza de ganado de trabajo. En ganado de renta posee 735 cabezas de lanar, 245 de cabrío, 125 de cerda y 2.030 aves.

Tiene 2 molinos maquileros y dos almazaras que en total ocupan a 4 personas lo cual da idea de su modestia económica.

Romerías: esta población montañosa desde muy antiguo, visita tres veces al año, a su excelsa patrona la Santísima Virgen de la Ortisella. El primer domingo de mayo y el segundo día de Pentecostés de rogativa, dándose en este último a todos los concurrentes la limosna de la "fogaseta", que viene a ser un panecillo bendecido de cinco onzas, que sufraga la villa. El día 8 de septiembre es la fiesta principal. Se canta tercia misa mayor con toda solemnidad y sermón. Concluida la función, se reparte a todos los asistentes la limosna del "panoli" bendecido que sufraga el clavario de Nuestra Señora de la Ortisella. También se celebra procesión alrededor del ermitorio.

Las romerías salen de Benafigos a las nueve de la mañana y regresan al mediodía.

Los hijos de Benafigos le profesan gran devoción y confianza que han heredado de sus mayores y, por todos los medios posibles, procuran conservar tan loables prácticas, pues todo es poquísimo cuando se trata de la Madre de Dios y nuestra.

BENASAL

VILLA con un término municipal de 72'25 Km², circundada de montañas, entre los términos de Culla, Ares del Maestre, Villafranca del Cid, Vistabella y Villar de Canes. La baña el río Monleón. Felipe IV de Valencia y V de Castilla le concedió el título de "fidelísima", siendo esta villa una de sus principales fortalezas.

Pertenece en todo a Albocácer. Tiene 2.410 habitantes de hecho y 2.250 de derecho. La población se encuentra a 876 metros de altitud y el balneario Fuente En-Segures a 900 metros, el agua de esta fuente es minero-medicinal y trata las siguientes afecciones: estómago, gota, intestino, reumatismo y artritis de las vías urinarias y afecciones de la mujer.

Comunicaciones: a 16 Km. de Albocácer, 76 de Castellón y 18 de Alcalá de Chivert, que es la estación de ferrocarril más próxima. Carretera de empalme a la de Castellón, la de Teruel y la de Puebla de Arenoso, pasando por el Balneario.

Estafeta de correos, giros hasta 500 pesetas. Telégrafos y Teléfono.

Servicio de autobuses desde Valencia, Castellón, Alcalá de Chivert y Benicarló, combinando con los trenes.

Conquistada por el rey D. Jaime, tomó posesión de ella D. Blasco de Alagón, que donó carta de población a Belenguer Calatarrá. Ha pertenecido a los caballeros Templarios, que la fortificaron, y a la Orden de Montesa. Su suelo ha sido escenario de reñidas guerras civiles.

Mejoramientos conseguidos: obras ampliación abastecimiento de aguas potables. Estado y Municipio, 485.896'49 pesetas. Cruz de los Caídos, Municipio y Autoabastecimiento, 18.000 pesetas. Lavadero público, Municipio, 3.000 pesetas. Obras ampliación almacén embotellado de agua balneario de Fuente En-Segures, 585.698 pesetas. Diputación y Municipio.

Mercado, los jueves.

Feria de ganado, 4, 5 y 6 de septiembre.

Romerías: el lunes de Pascua, Benasal sube de romería a la ermita de San Cristóbal. Ya el jueves anterior, las mozas tienen una ocupación típica: "amasar les primes". Esta es la torta que después de bendecida, es repartida entre los romeros el día de la fiesta, en la propia ermita.

El tañido de campanas anuncia la hora de subir a la ermita, formándose la procesión a la puerta de la iglesia, con los devotos, autoridades, mayoresales y músicos. Abre marcha el dulzainero y tamboril y los pendones. Este grupo hace filigranas ondeándolos al viento, rivalizando todos en realizar mejores plasticidades. Los mulos enjaezados con aparejadas multicolores, llevan repletos los serones de "primes". El último animal lleva una enorme esquila, ya en desuso, que suena fuerte a cada paso del animal. Luego la cruz parroquial, el clero, las autoridades civiles, la banda de música y el pueblo. Después de breve descanso en Fuente En-Segures, donde se almuerza se llega al ermitorio, cuya colina se ha poblado

por romeros diseminados de los pueblos próximos. Seguidamente se celebra una misa, terminada la cual, se entonan los gozos en lengua vernácula, cuyo origen se remonta al siglo XVI.

Terminado el acto religioso, todo el mundo marcha a preparar la comida del día, cuyo menú típico es "tombet" y "albóndigas de carne", pastales y turrón. Después, se bailan jotas y se cantan coplas del país.

La romería del 16 de agosto, es en honor de San Roque, santo peregrino patrono de la villa. Se caracteriza por el bullicio juvenil, ya que es romería típica de juventud, como lo es de adultos la de San Cristóbal. Puestos de baratijas, turrones, frutas, pastas y licores, es la clásica estampa romera. Se invita espléndidamente en cantidad y calidad de vianda. Se baila y canta sin cesar, y el plato que domina es "carne asada, sobre la parrilla" alegrado con la ronda incesante de la "bota".

El término municipal de Benasal tiene una extensión superficial de 7.922 hectáreas. En secano tiene 2.311 hectáreas dedicadas al cultivo de cereales y legumbres, 41 a viñedo y 219 a otros cultivos. En regadío tiene 17 hectáreas dedicadas al cultivo de hortalizas, 4 a frutales y 572 a pastos. Monte alto tiene tan solo 43 hectáreas y 3.795 hectáreas son de monte bajo. Si se lograra alumbrar las aguas subterráneas que existen en diversos parajes del término podrían convertirse en regadío algunas hectáreas que actualmente son secanos. Igualmente podrían crearse nuevos pastizales por el sistema de rotación de cultivos en algunos terrenos que actualmente dan escaso rendimiento. La repoblación forestal podría aceptar a unas 500 hectáreas de monte. La mecanización del campo ha llegado posiblemente a su punto máximo, con la introducción de 2 tractores 2 arados múltiples, una sembradora y 5 trilladoras. Algunas tierras, para poder regarlas, ha sido necesaria la instalación de motores, existiendo en el término municipal un motor de explosión con 5 caballos de fuerza y 4 motores eléctricos con un total de 24 caballos de potencia.

En el aspecto ganadero, Benasal ocupa un puesto privilegiado. Como ganado de trabajo cuenta con 265 cabezas de mular, 32 de caballar y 82 de asnal. Entre el ganado de renta podemos anotar 2 cabezas de caballar, 21 de vacuno, 2.245 de lanar 1.313 de cabrío y 286 de cerda. Un aspecto verdaderamente extraordinario es el de las granjas, donde se crían y reproducen razas calificadas y, sobre todo, han logrado grandes éxitos con las patas de la raza Kaki-Campbell. Por ello, casi resulta asombrosa la cantidad de 3.000 aves para una localidad como Benasal, que indudablemente se sitúa en el primer lugar de la provincia y quizás en los primeros de nuestra Patria, sobre todo, si se considera la proporción de su ganadería con la capacidad de la población.

En el aspecto industrial existen fábricas de harinas, de colorantes y de mosaicos, siendo el censo total de productores de 6.

Eduardo Bellvis Martí

Fábricas de Harinas

San Francisco, 119
Teléfono 23
BENICARLÓ

Hostal Nou
Teléfono 24
MORELLA

Depósito de Harinas y Piensos

Ronda de la Magdalena, 27 - A - Tel. 3459
CASTELLÓN

MOSAICOS BELLMUNT

Jaspes e imitaciones mármol de todos colores - Lavaderos - Fregaderas - Peldaños
Marcos de ventanas de todas medidas - Columnas para alumbrado público

Avenida Yecla, 40

BENICARLÓ

BENICARLÓ

CUENTAN los textos, que los griegos focenses, la fundaron allá por el año 331 antes de Jesucristo, imponiéndole el nombre de Histria (país de viñas). Desde Tortosa, el rey D. Jaime el Conquistador, le concedió carta de población al Fuero de Aragón, en 14 de junio de 1236, haciendo así cristiana a la mora Beni-Gazlo.

No vamos a desarrollar su mucha historia, sino escuetamente a citar media docena de hechos fundamentales. Y entre ellos figura la conversión del "lugar" en "villa" gracias a un privilegio concedido por Carlos I, en 1522. En 1810, se defendió contra los franceses mandados por el general Suchet. Durante la guerra carlista tuvo diversos ataques y sufrió mucho en algunos de los asedios, siendo la acción más fuerte que recibió en 23 de enero de 1838. Su privilegiada situación geográfica, la hizo receptáculo de civilizaciones en los primeros tiempos de la historia.

En una inmensa planicie se asienta la populosa ciudad de Benicarló, habitada actualmente por 9.088 almas, y cuyos destinos rige con entusiasmo espléndido, que está proporcionando maravillosos frutos, D. Ramón Cid López. Tiene esta población una triple faceta en sus actividades. Junto a sus 106 industrias que ocupan a 944 productores, encontramos otra marinera, en la que 98 embarcaciones con un total de 738 toneladas, que da ocupación a 75 armadores, 80 patronos, 45 motoristas y 226 marineros, dedicados a las pescas de arrastre, mamporra y trasmallo, y aportan a la vida de la población una riqueza de más de 7.000.000 de pesetas, y otra, de tipo agrícola y sus derivados, que cultiva cerca de las 3.000 hectáreas de secano y 1.500 hectáreas de huerta, de las que se extrae principalmente verduras y tubérculos, trigo y frutos secos. A pesar de ser el terreno totalmente llano, todavía llega a las estribaciones montañosas en donde posee 217 hectáreas de monte bajo. Intimamente vinculada con esta producción agrícola está la ganadera con 300 cabezas de labor, 2.590 de consumo, 6.870 aves de corral y 200 colmenas para la producción de miel.

Toda esta actividad precisa de unos medios de transportes que posee, destacando los 964 vehículos de tracción animal y cuatro de tracción mecánica de gran tonelaje.

También posee servicios públicos de viajeros que la unen a la capital, distante 71 Km. y a los pueblos próximos de su comarca. Por el interior de la población pasa la carretera general de Barcelona, y también puede utilizar los servicios de la R. E. N. F. E., ya que por sus inmediaciones pasa la línea de ferrocarril que paralelamente a la costa une a Valencia con Barcelona. También tiene comunicación con el mundo por las rutas del mar, utilizando un puerto de refugio que dista medio kilómetro del casco urbano. Por él se exportan los ricos caldos benicarlandos de fama mundial.

En el orden religioso pertenece Benicarló a la Diócesis de Tortosa. Posee un templo parroquial de monumental frontera, con una sola pero amplia nave corintia. El templo

está dedicado a San Bartolomé y tiene separada de él una torre octogonal sin remate. Con anterioridad al año 1936, tenía hermosos altares, valiosas imágenes y meritísimas pinturas, gran parte de lo cual se destruyó, y de lo salvado poco pudo recuperarse.

También existe en la ciudad una capilla de la Comunidad de Religiosas Concepcionistas y la del antiguo Convento de Franciscanos, que se fundó en 1518. Posee igualmente un ermitorio dedicado a la Virgen del Carmen, donde se creen enterrados grandes personajes, a juzgar por las losas de los sepulcros. En el ermitorio dedicado a la Virgen del Mar se venera un Cristo que sale en las procesiones de Semana Santa, y cuando es su fiesta propia se le trae procesionalmente por sobre las aguas del Mediterráneo en impresionante desfile. Una hermosa leyenda histórica explica la aparición de su imagen en este bello pueblo del litoral mediterráneo.

Es tradicional ya el mercado que se celebra todos los miércoles, y que concentra a gentes de todos los pueblos de la comarca. Coincidiendo con las ferias, celebra grandes fiestas el día 17 de agosto y sucesivos.

Su término es pobre en agua, por lo que el honrado y laborioso trabajador benicarlando ha tenido que hacerlo en el subsuelo, aflorándola generalmente por medio de cenias y pozos equipados con bombas aspirantes, impelentes, movidas por motores eléctricos y de explosión. Cruza el término un río de escasísimo caudal, denominado río Seco.

El carácter de los habitantes de Benicarló es pacífico y enemigo de las pendencias. Su escudo tiene una cruz de Montesa y a su lado un cardo silvestre en campo de gules.

Siguiendo el signo característico que anima a las poblaciones de esta provincia, también desde el año 1939 ha experimentado un notable progreso y sus amplias calles y plazas se han remozado, adquiriendo paulatinamente un carácter de pequeña capital, despejada y luminosa, que se irá afianzando a medida que se realicen los proyectos formulados. Por su situación y por la proximidad a la histórica ciudad de Peñíscola, es muy frecuentada por el turismo, por lo que el Estado ha mejorado los servicios de hostelería, con la instalación de un magnífico parador, actualmente en vías de ampliación.

Entre las mejoras últimamente conseguidas por esta ciudad, debemos anotar la creación de un Instituto Laboral, que proporcionará los técnicos suficientes para orientar modernamente las actividades de tipo económico, tanto en el aspecto agrícola como en el industrial.

HIJOS DE BARTOLOMÉ TRAVER

FERRETERIA - HIERROS Y ACEROS

OLIVELLA, 6

BENICARLO

BAR LA ORENSANA

Especialidad en Mariscos
Aperitivos y Tapas variadas

TELÉFONO 216

BENICARLÓ

Ramón Beltrán

MATERIALES
PARA LA CONSTRUCCION



Teléfono 101

BENICARLÓ

BENICASIM

FUNDAMENTALMENTE es famosa esta villa por sus playas y por el cultivo de la vid. En el primer aspecto, si ya de tiempos pretéritos tenía formada su famosa colonia veraniega que habitaba las preciosas villas allí construídas, en los tiempos actuales y siguiendo constantemente su ritmo, están surgiendo nuevas edificaciones a lo largo de toda la costa que se extiende hacia la capital de la provincia, lo que denota que cada día será mayor el número de familias que allí se trasladen durante el período canicular.

Famoso es también Benicasim por la uva moscatel que producen sus campos, tan apreciada en el mercado interior como en el exterior.

Esta antigua baronía dista de Castellón 14 Km. aproximadamente, y tiene un censo de unos 2.000 habitantes, que hablan el valenciano. Aun cuando tiene el mar muy próximo, también está al pie de la Sierra del Desierto de las Palmas, en donde la Orden Carmelitana tiene su famoso cenobio, y del cual nos ocupamos en uno de los itinerarios turísticos que anteceden.

Las comunicaciones con la capital son abundantes, tanto por carretera como por ferrocarril. Tiene teléfono urbano e interurbano.

Celebran mercado los jueves, y fiestas extraordinarias el 17 de enero a San Antonio Abad, y a finales de septiembre en honor de Santo Tomás de Villanueva.

Aún cuando en tiempos de los árabes había habitantes en este lugar, ocupaban sus edificios la baja colina que se alza tras el moderno poblado.

A mediados del siglo XVI era Benicasim una baronía perteneciente a Doña Violante de Casalduel. Luego perteneció al Barón de la misma, D. Antonio Gambao y Ferrer, y a principios del siglo XIX fue segregado de Castellón, dándosele término municipal.

La extensión superficial de su término es de 3.548 hectáreas. En la parte del secano 84 hectáreas se dedican al cultivo de cereales y legumbres, 644 a viñedo, 84 a olivar y 560 a otros cultivos. El cultivo de regadío guarda la siguiente proporción: huerta, 239 hectáreas; frutales, 29, y asociados, 25; 180 hectáreas son pastizales; 1.457, monte alto, y 282, monte bajo. Podrían convertirse algunos secanos en regadío, haciendo pozos cuyas profundidades oscilarían entre los 15 y 60 metros. Terrenos susceptibles de repoblar existen en el término y en una extensión aproximada de 1.000 hectáreas. Podría incrementarse la industrialización del campo con unas 1.500 hectáreas, utilizando mulas mecánicas, sembradoras y tractores. Esta mecanización afectaría principalmente al cultivo de viñedo, del arroz y de los cereales.

Son bastante notables los aprovechamientos ganaderos, pues a las 46 cabezas de ganado mular, 103 de caballo y 12 de asnal, hemos de añadir 98 de vacuno, 398 de lanar, 95 de cabrío, 45 de cerda y 7.517 aves.

En aprovechamientos industriales anotamos una fábrica textil que emplea 29 obreros, y dos fábricas de licores, con 17 productores censados. Aún tiene capacidad para la creación de una fábrica de mistela, que podría ocupar a otros 20 obreros, y cuyas materias primas saldrían de su propio término municipal.

BENLLOCH

ESTE NOMBRE es corrupción de Bell-lloch, Benilloch y antes Benifaisó. En la carretera de Castellón a Zaragoza, y a 33 Km. de la capital de la provincia, se encuentra sobre una eminencia del terreno la localidad de Benlloch, habitada por 2.200 almas, en una planicie cuajada de norias —más de 60— que se eleva a 312 metros sobre el nivel del mar, del cual está a una distancia de 15 Km.

El servicio de comunicaciones es bastante bueno por carretera, ya que tiene servicio diario de autobuses. La estación de ferrocarril más próxima está a 32 Km., en Castellón y Torreblanca. Tiene centro telefónico.

Los primeros moradores de este pueblo estaban en unas alquerías distantes un kilómetro al sur, llamadas Alquerías de Benifaisó, y hoy se llama partida del Benysons, los cuales pidieron permiso al Rey D. Jaime I (que a la sazón estaba en Sufera —actual Cabanes—), permiso que obtuvieron, para trasladar las viviendas al actual emplazamiento.

Las principales producciones de sus campos son la uva para vino y mesa, aceite, cereales y fruta. De las 750 hectáreas de extensión superficial que tiene su término, 600 son de secano, 5 de huerta y 100 de monte bajo. En el secano se cultivan cereales y legumbres en 300 hectáreas, viñedo en 200 y olivar en 100. En las tierras de regadío se cultivan hortalizas. Existiría la posibilidad de convertir secano en regadío, buscando aguas subterráneas por medio de pozos. El trabajo del campo podría mecanizarse y aplicar los modernos sistemas y maquinaria a tierras que componen un área por lo menos de 100 hectáreas. Ello podría hacerse casi solo con la aportación de tractores que mejorarían el cultivo de los viñedos, del olivar y de los almendros.

La ganadería nos brinda un censo de 220 cabezas de mular, 25 de caballar, 30 de asnal, 2 de vacuno, 450 de lanar, 490 de cabrío y 250 de cerda.

En el aspecto industrial poseen almazaras, bodegas y una fábrica de alcohol; quizás ésta sea la más importante, puesto que ella sola ocupa a 20 productores.

El término municipal de Benlloch limita con los de Cabanes, Villanueva de Alcolea, Sierra Engarcerán y Vall d'Alba.

Celebra mercado los jueves y domingos, y las fiestas patronales los días 16 al 20 de agosto.

A dos kilómetros del pueblo, dirección a Levante, en la partida de Fafreni, existe una ermita dedicada a San Abdón y San Senén. Es un ermitorio antiguo. Se sabe que en 1445, el Obispo de Tortosa, Oth de Montcada, dio licencia a los jurados de la villa para su construcción.

El camino es llano y bueno; casi una carretera.

Según la tradición, cierto rey portugués dejó en él, después de pernoctar, una imagen de la Virgen venerada con el nombre de Nuestra Señora del Adjutorio. No se ha comprobado, por la crítica histórica, la tradición. Espinalt, en su "Atlante Español", dice que "se venera la prodigiosa imagen de Nuestra Señora del Adjutorio desde 1365, en que dicen fue su milagrosa aparición". Esta fecha parece contradecirla la factura de la imagen, escultura de madera antiquísima (de 75 centímetros de altura).

Se ofician algunas misas que la devoción de los fieles mandan celebrar durante el año; a más de los días en que tiene lugar las romerías, a saber: las dos Pascuas, de Resurrección y Pentecostés, el día 30 de julio, fiesta de los Santos Mártires Abdón y Senén, y el día de la Natividad de la Virgen, 8 de septiembre.

El día 30 de julio hay solemne misa con sermón y se celebra feria o "porrat" en sus alrededores.

La procesión sale a las ocho y regresa al mediodía, llevando la imagen de los Santos Abdón y Senén adornada con trigo. El día 8 de septiembre se adornan las andas con racimos de uva.

BOJAR

INDUDABLEMENTE el nombre de este lugar deriva de la cantidad de boj que crece en sus montes circundantes. También en los últimos tiempos se ha traducido su nombre al castellano, puesto que antiguamente se denominaba Boixar. El habla de sus vecinos es valenciana. La villa está poblada por 300 habitantes, y su término municipal, que tiene una extensión de 23'48 Km², está limitado por los de Fredes, Ballestar, Puebla de Benifasar, Castell de Cabres, Corachar y la provincia de Teruel. La población está situada a una altitud de 1.150 metros sobre el nivel del mar, y entre las montañas que la rodean figura el pico denominado de Canadé, con una altitud de 1.392 metros.

Treinta kilómetros la separan de Morella que es la cabeza del partido judicial al cual pertenece, y dista de Castellón 130 Km. La estación de ferrocarril más próxima es Ulldesona, a 36 Km.

Celebra sus fiestas, dedicadas a San Bernabé, entre los días 11 al 13 de junio.

La población fue fundada por los árabes y, posteriormente, perteneció a la Tenencia de Benifasar. En 1834 y 1840 fue escenario de acciones bélicas, como consecuencia de la guerra carlista.

Sus principales producciones agrícolas son los cereales, patatas, legumbres y pastos. El terreno es árido y estéril en su mayor parte. Al cultivo de cereales y legumbres dedica 384 hectáreas, y otras tantas, a los restantes cultivos de secano. En cultivo de regadío solo tienen 6 hectáreas, que se riegan del agua de ocho fuentes. Los pastizales ocupan una superficie de 623 hectáreas; el monte alto, 678, y el monte bajo, 200. Los estudios efectuados del subsuelo denotan la existencia de aguas subterráneas, por lo que si se llegaran a encontrarse y pudiera realizarse su aprovechamiento, algunos terrenos de secano quedarían convertidos en tierra de huerta. Otro mejoramiento que puede llevarse a cabo en su término municipal es la repoblación de 125 hectáreas de monte. Igualmente, hay unos 150 hectáreas de terreno cuyo cultivo podría mejorarse llevando a la práctica la mecanización, a base de un tractor y una trilladora de la que también podrían lucrarse los restantes pueblos de la Tinanza, principalmente para el laboreo de los cereales y de las patatas.

El patrimonio ganadero está constituido por 95 cabezas de mular, 900 de lanar, 57 de cabrío, 80 de cerda y 1.000 aves. Podría incrementarse la ganadería convirtiendo muchas tierras pobres en pastizales, con la seguridad que producirían más pastos que los cultivos actualmente en uso.

BORRIOL

A NUEVE kilómetros de la capital, y en lo alto del Palmar, al pie de la sierra, existe esta localidad, con un censo de 2.500 habitantes. La villa está muy bien comunicada por carretera, tiene centro telefónico de reciente instalación y la estación de ferrocarril más próxima es la capital. La población está a 196 metros de altura sobre el nivel del mar. Su término municipal limita con los de Castellón, Ribesalbes, Alcora y Villafamés.

Una de las alturas que le sirven como fondo decorativo está coronada por el castillo que ocupara D. Ximén Pérez de Arenós, lugarteniente del Rey D. Jaime para el Reino valenciano, al cual concedió el Rey Conquistador la Posesión de la villa y su término. Igualmente quedan restos de un palacio nobiliario. En las proximidades de la población existe un ermitorio dedicado a San Vicente Ferrer, por el que siente gran veneración todo borriolense. A esta ermita se trasladan todos los habitantes en romería el lunes siguiente al segundo domingo después de Pascua de Resurrección. El ermitorio es de estilo romano y corintio, teniendo una gran replaza, con pinar y un pozo. En la misma replaza, y junto a la carretera, existe una piedra miliaria en el mismo sitio donde cruza la vía romana con la carretera.

El motivo principal de celebrarse dicha romería es debido a que en la base del altar mayor existe una piedra, que da a la parte de atrás del ermitorio, sobre la cual predicó, en el año 1410, el Santo Apóstol valenciano, en la que se lee la siguiente inscripción: "Sobre esta pedra y puesto predicá el Pare San Visen Ferrer."

El mismo día de la romería, y en los alrededores del ermitorio, se celebra una feria, la cual está muy animada con la asistencia a la misma de vecinos de los pueblos limítrofes.

También celebra feria el 22 de noviembre a Santa Cecilia, y grandes fiestas, a finales de agosto, en homenaje a su Patrono San Bartolomé.

La extensión superficial de su término es de 5.934 hectáreas, de las cuales, 240 se dedican al cultivo de cereales y legumbres, 32 a viñedo, 660 a olivar y 2.321 a otros cultivos, entre los que destacan, por su importancia, el algarrobo y el almendro. En terrenos de regadío tiene 112 hectáreas de huerta y 75 de frutales. También forman parte de su patrimonio 1.380 hectáreas de pastizal, 80 de monte alto y 1.035 de monte bajo.

La ganadería cuenta con 85 cabezas de mular, 56 de caballar, 26 de asnal, 15 de vacuno, 300 de lanar, 120 de cabrío, 30 de cerda y 1.500 aves.

Entre los aprovechamientos industriales podemos anotar tres fábricas de muebles que ocupan a 15 obreros; dos, de alpargatas, con 40 productores, y una, de gaseosas con dos obreros.

Aún podría instalarse otra nueva industria que se dedicaría a la elaboración de aceituna adobada, que bien podría ocupar a 15 obreros, y cuyas materias primas las proporcionaría su propio campo. También, dados sus yacimientos de piedra apta para la fabricación de cemento, podría montarse una fábrica de esta especialidad, la cual tendría próximo el ferrocarril y también el puerto de Castellón, por donde podría establecer su relación comercial, tanto en el mercado interior como en la exportación, si llegara el caso.

BURRIANA

BURRIANA, considerada a grandes rasgos a través de la Historia, se nos representa como la puerta que abre las rutas del Levante meridional español. Ya fue un hito en la campaña gloriosa de Jaime el Conquistador, y nuevamente, en el año 1938, vuelve a ser un lugar de reposo en el avance arrollador de las tropas liberadoras de España. Esta detención del frente en aquel lugar, motivó el que Burriana sufriera con el asedio destrozos de importancia, que luego, a un ritmo intenso, tuvieron que superar las Corporaciones que rigieron los destinos del Municipio hasta el momento actual. Imposible sería en el reducido espacio de que disponemos exponer la totalidad de las obras que, por un importe de 15.495.298'68 pesetas, han realizado las referidas Corporaciones, y por ello nos limitaremos a citar aquellas obras que representan un mayor volumen económico, cuales son la Casa Consistorial y Juzgado Municipal, por un importe de un millón y medio de pesetas; la expropiación y reformas de la plaza de España y Chicharro, por más de un millón; el suministro de aguas potables, con un valor aproximado de siete millones de pesetas; el campo de deportes, que, entre adquisición de terrenos y construcción del mismo, ascendió el presupuesto a seiscientos cincuenta mil pesetas; la construcción de la torre-campanario y reconstrucción de la iglesia, por doscientas veintiséis mil pesetas; la Lonja de Pescado y comedor portuario, por seiscientos mil pesetas, y finalmente, un Grupo de Viviendas protegidas en el puerto por valor de un millón de pesetas; y otras seiscientos setenta mil pesetas en la construcción de la Casa de Correos y Telégrafos.

Calificamos a Burriana de ciudad cosmopolita, y no creemos pueda enmendarse ni un ápice tal calificativo, puesto que los hombres de Burriana, con sus relaciones comerciales, establecieron íntimos vínculos con el mundo entero. La blusa, la honrada blusa, síntesis de virtud, atuendo típico del burriánense, que paseó por todos los caminos del orbe y por todas las rutas del mar, hizo que Burriana estuviera presente en todas las latitudes de la Tierra.

El puerto, que durante tanto tiempo fue una quimera, hoy es una realidad, y los alegatos de los burriánenses para que llegara a serlo, han venido a confirmarse con el intenso movimiento portuario que tal refugio marineró tiene. Y si siempre los números fueron materia, en esta ocasión tienen la poesía de estar al servicio de un noble ideal servido con el elevado espíritu patriótico. Por ello, y como el más claro exponente de nuestras anteriores aseveraciones, vamos a citar cifras resumen de tal actividad. Y así vemos que desde 1 de julio de 1952 hasta el 30 de junio de 1953, por el puerto de Burriana se han exportado 3.039.656 cajas de naranjas, 198.469 de mandarinas, 13.301 de cebollas,

BAR NACIONAL

Café, Cervezas y Licores
de las mejores marcas.
Grmo. Franco, 4 BURRIANA Teléf. 142

Victoriano Sancho Gavara

EXPORTADOR DE FRUTAS
Santa Bárbara, 40 — Teléfono 187
BURRIANA

LAS MEJORES TAPAS, CERVEZAS, LICORES Y CAFÉ, LAS ENCONTRARÁ EN:

Café NOSTRE BAR

Plaza Chicharro, 13 — Teléf. 301
BURRIANA

Bar OLIVERETA

Especialidad en:
Tapas, Cerveza, Licores y Café-Café
Pl. Chicharro, 24 Teléf. 425
BURRIANA

BAR PUERTO

CASA MIGUEL

Café, Cervezas y Licores
de las mejores marcas.
Teléfono 29 — GRAO DE BURRIANA

Instalaciones completas para almacenes de confección de Naranja

Salvador TORMO

CONSTRUTOR MECÁNICO
Exportador número 12649
San Agustín, 9 — Teléfono 139
Taller y Despacho: Plaza de San Roque, 39
Teléfono 76 - Apartado 17 BURRIANA

Transportadores de cajas y máquinas para tapar
transportadoras y calibradoras americanas
REPARACIONES Y TRANSFORMACIONES

TALLERES PERELLÓ

JOSÉ PERELLÓ PITARCH

Constructor de toda clase de máquinas para la
confección de la naranja
Mártires Católicos, 19 - Teléfono 228 — BURRIANA

Fábrica de Baldosas Hidráulicas

Vicente Palau Allepuz

Dos de Mayo, 36 y 38
BURRIANA

Fonda-Bar Pedro

PEDRO COMPAÑ
LA MEJOR SITUADA

Teléfono 2 PUERTO BURRIANA

Domicilio Social:

MADRID

Ada J. Antonio, 57

Telegrs. PAPECID

Teléfono 47 - 23-18

FABRICA DE PAPEL CONTINUO

J. R. CALPARSORO, S. A.

PAPELERA DEL CID

FÁBRICA:

Telegrs. PAPECID

Industria núm. 4

BURRIANA

(Castellón)

FÁBRICA DE PAPEL

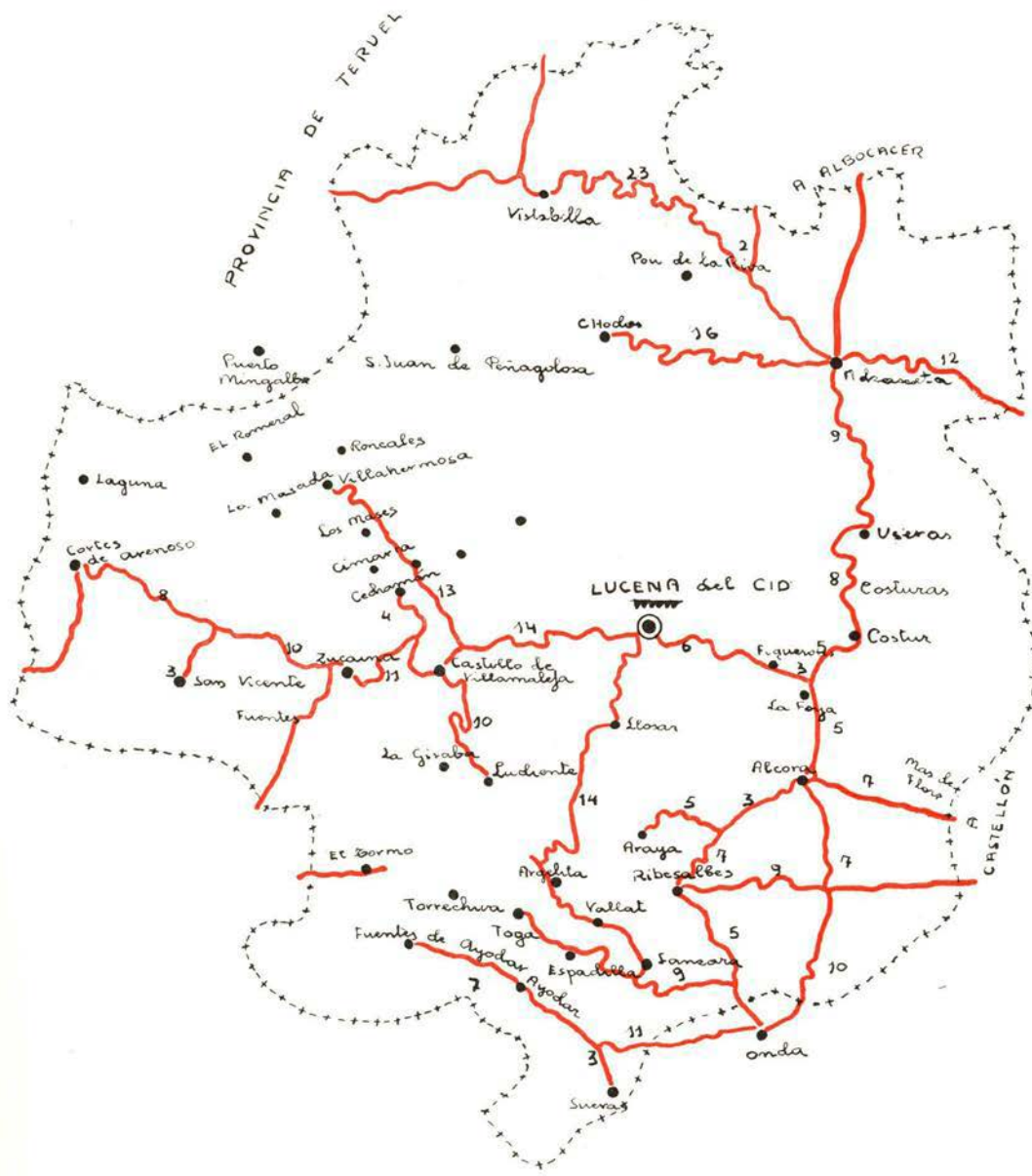
Papelera del Mijares, S. A.

BURRIANA


Teléfono 117

DOMICILIO SOCIAL:

Florida, 48 HERNANI (Guipúzcoa) Teléf. 59150 Lta. Santander



SIGNOS CONVENCIONALES

	Carretera Principal		Localidad interés turístico
	Carretera secundaria		Monumentos
	Ferrocarriles		Playas
	Estación veraniega		

millón y medio de kilos de naranjas a granel, 1.050 cajas de limones, 2.465 barriles de zumo de naranja, y otros tantos de extracto de naranja; tres millones y medio de kilos de barita a granel y 50.000 kilos de cañas, así como más de medio millón de kilos de esparto. Por el mismo puerto, y en igual período de tiempo, entraron 625.000 kilos de pulpa de celulosa; 140.000 de sal, 180.000 de rollizo, 190.000 de adoquines, 1.655.000 de esparto y un millón de sulfato amónico. Algunas de estas cantidades las hemos redondeado para no hacer más farragosa nuestra información numérica.

Importaciones y exportaciones enumeradas han hecho posibles la creación de firmes lazos comerciales entre España y los siguientes países, a través de Burriana: Alemania, Holanda, Inglaterra, Bélgica, Dinamarca, Finlandia, Francia, e incluso a otros puertos españoles ha salido y entrado mercancía por la bocana del puerto burrianaense.

Y éste es el resumen, más bien esquema, de la labor progresiva que Burriana está desarrollando, como corresponde a una gran ciudad que ansía siempre superarse y mantener el destacado lugar que siempre tuvo entre las poblaciones de la provincia castellanense, siguiendo su camino con esfuerzo y sin desfallecimiento alguno tras las sabias consignas de las autoridades que la han regido, la rigen y regirán en esta era triunfal, puesto que lo que importa es ese espíritu indomable de los burrianaenses que nada ni nadie es capaz de mermar, puesto que su máxima ilusión es ver encumbrada y triunfante a la población que les vio nacer.

Las 4.580 hectáreas que tiene de extensión su término municipal, son todas ellas de regadío, distribuidas entre huerta y frutales, correspondiendo a la primera 170 hectáreas, y a la segunda, 3.440, casi todas ellas de naranjal.

La ganadería cuenta con 38 cabezas de mular, 450 de caballo, 95 de asnal, 556 de vacuno, 1.070 de lanar, 26 de cabrío, 100 de cerda y 8.527 aves.

En el aspecto industrial tiene una fábrica de derivados de agrios, con 30 productores; dos fábricas de papel, con 344 obreros; una fábrica de porcelana eléctrica, con 84 obreros; dos de timbrados de papel seda y manila, con 85 obreros; dos fábricas de plásticos, con 28 productores; cinco de maquinaria industrial, con 93 obreros; cuatro fábricas de ladrillos, con 109 obreros; dos de cerrajería artística, con 29 obreros; una de orfebrería, con 21 obreros; una fábrica de harinas, con 13 obreros; una fábrica de hielo, con 10 obreros; 86 de manipulación de naranja, con 2.580 obreros; cuatro de piedra artificial, con 12 obreros, y 72 pequeñas industrias, con 105 obreros.

Podrían crearse también una fábrica de puntas, con 20 obreros; una de litografía, que absorbería otros 10 trabajadores, y una fábrica de envases de cartón, que podría ocupar a unas 40 personas.

Con respecto a la última estadística pesquera, nos brinda los siguientes datos: La flota pesquera de arrastre desplaza 22 toneladas entre cinco barcas, que realizaron una producción de 42.000 kilos de pesca, por un valor aproximado de 500.000 pesetas; las 27 embarcaciones que se dedican a la pesca de trasmallo desplazan 36 toneladas, y produjeron 17.600 kilos de pesca, por un valor de 200.000 pesetas, y finalmente, la flota del palangre, que cuenta con 15 embarcaciones, con un desplazamiento total de 20 toneladas, capturaron 4.000 kilos de pesca, valorados en unas 48.000 pesetas.

IMPORTACION

EXPORTACION

José Corres Almela

ROSARIO, 1 — TELÉFONO 73

Dirección Telegráfica: JAT

BURRIANA

(Castellón-España)

Bautista Canós Fortea

Transportes Mecánicos de Viajeros
y Mercancías

Líneas: Estación — Grao — Puerto

Generalísimo, 9 y 11 — Teléfono 24

BURRIANA

José Martí

Taller de Construcción y Reparación de Maquinaria

ESPECIALIDAD EN MATRICERIA

M. C. Burrianense, 70 Desp. Merced, 32

Teléfono 92

BURRIANA

Máquinas de coser WERTHEIM
Exclusivas y Reparaciones Receptores RADIO

IGUALRADIO

DOMINGO CLOFENT MOLINER

MATERIAL ELECTRICO: Lavadoras, Neveras, Batidoras, Ollas presión, Máquinas afeitar, Ventiladores, Planchas, Estufas, Molinillos café, Aspiradores, Lavapisos. Discos, Locadiscos, Cafeteras eléctricas.

OBJETOS DE REGALO

Gral. Mola, 3 BURRIANA Tels. 228 y 454

REFRACTARIOS


MARTÍ

Especialidad en Ladrillos de alta calidad
para fundiciones, altos hornos.

Fábricas de Cerámica y Azulejos

Desp: M. C. Burrianense, 70 - Tel. 92 - Apartado 18

BURRIANA



AGUSTIN FORNER GIRONA

AZULEJOS Y HIERROS ARTISTICOS

José Antonio, 3 y 5 - Teléfono 210

BURRIANA

CABANES

ES UNA VILLA que ocupa una colina baja, a 290 metros sobre el nivel del mar, tiene 3.500 habitantes, y su término municipal está limitado por los de Benlloch, Villanueva de Alcolea, Torreblanca, Oropesa, el mar, Puebla Tornesa y Vall d'Alba. Tiene un caserío denominado la ribera de Cabanes, próximo a la carretera general de Castellón a Barcelona. Dista de la capital 26 Km. por carretera. Tiene estación de ferrocarril a unos 12 Km. de la población, telégrafo y estafeta de correos, con giros hasta de 1.000 pesetas. El clima es bonacible.

En su término municipal tiene un monumento histórico nacional que es el famoso Arco de Cabanes (del que hablamos en un itinerario inserto en esta publicación), jalón importantísimo de la antigua vía romana que hoy se conoce con el nombre de "Camí dels románs". Este vestigio arqueológico es uno de los más importantes que nos quedan de aquella época que tanto influyó en la vida de los españoles.

La iglesia está dedicada a San Juan Bautista. Es un buen templo, con la fachada de piedras sillares y columnas de mármol bruñido. El interior es claustral, estilo corintio, con crucero y cúpula alta.

La primitiva Cabanes fue "Ildum", aunque quizás en distinto emplazamiento, pero el origen romano es indubitado. Durante la dominación árabe decayó bastante esta población. Reconquistada por Don Jaime, en 1259, fue repoblada de cristianos en el lugar de unas cabañas moriscas, tomando sin duda el nombre de Cabañes, que luego, por corrupción, se convirtió en Cabanes.

Al estallar la sublevación de los unionistas, en 1344, se hallaba en esta villa el Rey D. Pedro.

El 24 de octubre de 1838 estuvo en esta villa el general carlista Cabrera.

Frente al castillo de Albalat, en la misma playa marítima y a lo largo de la vía férrea del Norte, se encuentra un gran estanque llamado la Albufera de la Ribera de Cabanes, que ocupa una extensión de 6 Km². Al N. tiene el término municipal una vasta llanura, cultivada toda ella en secano, llamada Pla del Arc, que tiene 24 Km² de extensión.

Su término municipal, que tiene 12.832 hectáreas, produce almendras, algarrobas, vino, uva moscatel, naranjas, aceitunas, cereales y leguminosas. A cereales y legumbres dedica 1.144 hectáreas de secano; 435, a viñedo; 308, a olivar, y 2.750, a otros cultivos. En tierras de regadío cultiva hortalizas en 219 hectáreas, y frutales, en 175. Terrenos no cultivados son las 505 hectáreas de pastizal, 1.843 de monte alto y 5.043 de monte bajo. Si llegara a ser un hecho la construcción del canal del Ebro se podría convertir en regadío toda la zona que comprende la parte alta y también los secanos de la Ribera. Otra tarea que puede realizarse para mejorar la riqueza de Cabanes es la repoblación de unas 600 hectáreas. Es el campo de este término municipal uno de los más ideales para proceder a la mecanización, hasta el extremo de que podría llevarse a ultranza en unas 3.000 hectáreas de terreno, con la utilización de nuevos tractores y trilladoras, así como la construcción de lagares.

La riqueza ganadera viene representada por 224 cabezas de mular, 135 de caballar, 41 de asnal, 89 de vacuno de carne y 5 de leche, 1.784 de lanar, 1.432 de cabrío, 253 de cerda y 2.708 de aves.

No son muy importantes los aprovechamientos industriales, puesto que tan sólo posee un lagar, cuatro almazaras y una tejería, que podemos clasificar dentro de la mediana empresa.

La reina de Aragón, Doña Germana de Foix, segunda esposa de Fernando el Católico, concedió a Cabanes el privilegio de poder celebrar feria todos los años el 25 de noviembre y diez días siguientes. Actualmente se celebran ferias el segundo domingo de Cuaresma y los días 30 de noviembre y 1, 2 y 3 de diciembre. Las fiestas más importantes son las dedicadas a la Degollación de San Juan Bautista, el 29 de agosto, y a Nuestra Señora del Buen Suceso, que es la Patrona de la villa, el primer sábado de mayo, fecha en la que se celebra una romería al ermitorio que la cobija.

El ermitorio se llama comúnmente "Les Santes", por ser la ermita dedicada a las Santas Agueda y Lucía. Dista unos siete u ocho kilómetros de la localidad, teniendo acceso por un camino de carro. Es un lugar muy pintoresco y con mucha agua. Está enclavado en medio de pinares, ya próximos al Desierto de las Palmas. Hay una fuente en la explanada de la ermita. En este paraje se recoge el agua con que se abastece la población, adonde es conducida por una cañería construida en 1925.

La romería se celebra todos los años el sábado antes del primer domingo del mes de mayo. Se sale de la localidad a primeras horas de la mañana; a la llegada se celebra una misa cantada, y luego, procesionalmente, llevando la imagen de la Virgen del Buen Suceso, se hace el retorno al pueblo, llegando alrededor del mediodía. Por la tarde, ya con el sol puesto, se hace la entrada solemne de la imagen de la Virgen, desde la ermita del Calvario, donde se dejó al venir del Santuario, hasta la iglesia parroquial, en medio de una fervorosa manifestación religiosa.

CALIG

ESTA VILLA, situada en la ribera derecha del río Cervera, y sobre una pequeña colina bien oreada, que pueblan 2.500 habitantes, está edificada a 42 metros de altitud sobre el nivel del mar. Su término municipal, con una extensión de 27 Km², se halla limitado por los de San Jorge, Vinaroz, Benicarló, Santa Magdalena y Cervera del Maestre. Dista 79 Km. de Castellón, y 10, de Vinaroz, que es su cabecera de partido. Está muy bien comunicado por carretera, siendo el principal servicio de autobuses el de la línea Salsadella-Tortosa y el de Benasal.

Dentro de la población existen dos iglesias: la parroquial, capaz y bien construida, está dedicada a San Lorenzo, y la del Convento de Madres Trinitarias. Esta Comunidad tiene un colegio particular establecido en la misma localidad. El día 8 de septiembre, los vecinos de Cálíg se trasladan en romería de la Virgen del Socorro ("Socós"), sobre el monte denominado "coll de les forques", a 1.300 metros de la población. Es una ermita muy hermosa de forma claustral y elegante cúpula, con altares simétricos de orden corintio, y un coro, sobre la puerta, del siglo XVIII.

Celebra sus fiestas el 10 de agosto en honor de San Lorenzo, pero también tiene fama la fiesta de San Vicente Ferrer, en cuya procesión figura una danza procesional muy sugestiva y propia del acervo folklórico de esta villa.

Don Hugo de Folcarquer, Maestre de la Orden del Hospital, dio carta de población a Pedro Balaguer y otros, en 10 de junio de 1234. El Maestre de Montesa, D. Francisco Llansol, la erigió en villa el 11 de enero de 1540. El 3 de noviembre de 1649 se apoderaron los franceses de Cáliz, saqueando la villa e imponiendo una contribución de 320 libras. Fue escenario de la guerra carlista, el 4 de julio de 1837.

Las principales producciones agrícolas son las algarrobas, almendras, aceitunas, uva, cereales, legumbres y pastos. En secano se cultivan los cereales y las legumbres en una extensión de 240 hectáreas; la viña, en 440; el olivar, en 434, y los restantes cultivos de secano ocupan una superficie de 1.057. En regadío cultiva 54 hectáreas de hortalizas y 312 de frutales. Existen también 15 hectáreas de pastizal y 91 de monte bajo. Podrían convertirse algunas hectáreas de secano en regadío si llegase a ser una realidad el proyectado canal del Elbro, o por elevación del agua desde Benicarló. Los diversos sondeos efectuados para encontrar agua subterránea fracasaron.

La ganadería está constituida por 126 cabezas de mular, 42 de caballo, 15 de asnal, 1.075 de lanar, 64 de cabrío, 32 de cerda y 1.670 aves.

Campos de Arenoso

ESTÁ ENCLAVADO en medio de un paisaje agreste y de gran hermosura natural, principalmente siguiendo el curso del río Palancia. Es una localidad que por diversas circunstancias a visto decrecer su censo de población y su ritmo de vida. Se encuentra en zona montañosa, pero tiene un valle muy atractivo junto al río Mijares, en el que se cultivan risueñas huertecillas. La población está en alto, con respecto al cauce fluvial; tiene 275 habitantes, y su término municipal, una extensión de 64 Km², rodeado por los de Arañuel, Montanejos, Puebla de Arenoso y Cortes de Arenoso. A un kilómetro del casco urbano existe un caserío denominado El Romeral. Dista 30 Km. de Viver, que es su cabecera de partido; 74, de la capital de provincia, y 19, de Barracas, que es su más próxima estación de ferrocarril. Se comunica con los demás pueblos por medio del servicio de autobuses establecido entre la Puebla de Arenoso y Castellón. Otras comunicaciones que posee son el centro telefónico y la cartería rural.

Esta población comenzó a construirse en tiempos de los árabes, y recibió su nombre del "Castillo de Arenós", que en aquella época de su dominación tenían los moros en la Puebla. En 1237, se apoderó D. Jaime de Aragón de estos territorios; más tarde, pertenecieron al ducado de Villahermosa. En 1842 fue segregado de la Puebla de Arenoso, dándosele jurisdicción y término municipal.

Celebra fiestas el 29 de junio a San Pedro, y el 29 de septiembre, a San Miguel.

Las principales producciones agrícolas son las aceitunas, cereales, patatas, frutales y pastos. Tiene también 500 hectáreas de monte alto y 300 de monte bajo.

La ganadería cuenta con 24 ejemplares de mular, 10 de caballo, 22 de asnal, 109 de lanar, 33 de cabrío, 31 de cerda y 200 aves.

CANET LO ROIG

VILLA con término municipal de 69'20 Km², 1.974 habitantes de hecho y 2.008 de derecho. Su emplazamiento, en el centro de una vasta llanura, a 315 metros sobre el nivel del mar, junto al barranco de Moles, y a la derecha del río Cerbol; a la tierra arenisca del paisaje, de color rojo, debe el nombre la villa; es terreno muy fértil y produce gran cantidad de olivos, vid y cereales. Entre sus edificios más notables destacan la iglesia parroquial y el Santuario de Santa Elisabeth.

Dista 15 Km. de la cabeza de partido, y 77, de Castellón. La estación de ferrocarril más próxima es Vinaroz, a 26 Km. Tiene servicio diario de autobuses a Vinaroz, con salida a las seis de la mañana.

Las tierras de secano se dedican principalmente al cultivo del olivar, que representa una superficie de 1.960 hectáreas, siguiendo luego el viñedo, con 340 hectáreas, y los cereales y legumbres, con 246. Tiene 26 hectáreas de huerta, otras 20 también de regadío dedicadas a pastizales y 20 más destinadas a cultivos asociados. Las leñas bajas ocupan una extensión de 2.000 hectáreas.

Para convertir algún secano en regadío sería necesario buscar el agua en el subsuelo por medio de pozos. Quizás gran parte del terreno ocupado por leñas bajas podría ser repoblado de especies forestales. El cultivo del campo debería mecanizarse por lo menos con el empleo de un tractor, que serviría para todos los cultivos.

No existe mucha ganadería en su término municipal, siendo las cifras siguientes expresión de su real importancia: 205 cabezas de mular, 41 de caballar, 171 de asnal, 340 de lanar, 200 de cabrío, 120 de cerda y 840 aves.

No posee industria ni es susceptible de creación.

Fue fundada por los moros, siendo en principio un reducido caserío; pero su hermosa llanura contribuyó, sin duda, a su extraordinario y rápido aumento de vecindario. Fue conquistada en 1237. La erigió en villa el Maestre de Montesa D. Francisco Llansol, según carta puebla autorizada por el notario Antonio Borrás, el 17 de enero de 1540. En 1790 era uno de los ocho pueblos que formaban la mesa magistral de San Mateo.

CASTELL DE CABRES

Es un pequeño lugar con 300 habitantes, que hablan el valenciano, situado a una altitud de 1.000 metros sobre el nivel del mar. Dista de Morella, que es su cabeza de partido, 20 Km., y de Castellón, 128. La estación de ferrocarril más próxima es Uldecona, a 44 Km.

Esta población, que es de origen árabe, perteneció a D. Jaime I en 1233, quien hizo donación, posteriormente, a la Tenencia de Benifasar. En la primera guerra civil tomó parte activa a favor de D. Carlos.

Celebra sus fiestas durante los días 5 y 6 de septiembre.

Su término municipal tiene bosques de roble y encina y produce, además, cereales, patatas, miel y leña.

Por las proximidades del pueblo discurren las aguas del río Escalona.

Cultiva 354 hectáreas de cereales y legumbres, y 354, de otros cultivos varios. También tiene 3 hectáreas dedicadas al cultivo de frutales, y 1.133, de pastizales. Tiene 939 hectáreas de monte alto y 200 de monte bajo. Podrían repoblarse 125 hectáreas de monte. Parte de sus campos son susceptibles de mecanizar, por lo menos en una extensión de 150 hectáreas. Con un tractor y una trilladora se mejoraría el laboreo y aprovechamiento de los cereales y patatas. Estas máquinas podrían incluso servir para todos los pueblos que forman la comarca de la Tinanza.

La ganadería, con raza dominante del país, cuenta con 80 cabezas de mular, como únicos ejemplares de ganado de trabajo. En ganado de renta, tiene 800 cabezas de lanar, 58 de cabrío, 60 de cerda y 600 aves. Hay muchas tierras de laboreo que tienen pobre rendimiento y convertidas en pastizal serían mucho más productivas. Ello permitiría incrementar la ganadería, fenómeno que se produciría con mayor intensidad si concedieran créditos a los vecinos para la adquisición de nuevos ejemplares.

No tiene ninguna industria en explotación, pero quizás fuera susceptible de creación una serrería mecánica, que ocuparía, aproximadamente, a un censo de 15 obreros.

Hasta hace poco tiempo se explotó una mina de carbón. Se supone la existencia de otras minas carboníferas dentro de su término municipal.

CASTELLFORT

VILLA situada en lo más alto de una colina, a la derecha de la rambla Cellumbres, poblada por 892 habitantes de hecho y 945 de derecho, a 1.200 metros sobre el nivel del mar. El Ayuntamiento tiene tratamiento de ilustre, y su escudo está representado por un castillo almenado, de forma exagonal, con dos torres laterales al frente. Su término municipal tiene una extensión de 66'48 Km². Linda con los de Villafranca, Ares, Cinctorres, Morella y Portell.

En su término se encuentra la ermita Virgen de la Fuente, en un hermoso lugar veraniego, con viviendas para familias enteras, y agua buenísima, con las mayores garantías higiénico-sanitarias.

Bañan sus tierras los ríos Cellumbres, Avellanes y Engrau.

Entre los montes públicos pertenecientes al pueblo de Castellfort, figuran el "Clot de Avellaners", "Sierra Simona", "Tosal de Aguilar", "Baalar" y "Campillos", poblados de pino laricio y con una cabida forestal de 560 hectáreas aproximadamente.

Dista de la cabeza de partido 22 Km., y 92, de Castellón. La estación de ferrocarril más próxima es Alcalá de Chivert, a 70 Km.

De origen romano, fortificada y poblada después por los árabes y conquistada por D. Blasco de Alagón, en 1.237. Dicho D. Blasco la dio a poblar esta plaza a Ferrer Segarra. En 1361 fue fortificado el pueblo. Durante la guerra de Sucesión fue escenario de una importante batalla entre los bandos de Felipe IV de Valencia y Carlos de Austria. En 1691 erigióse a Castellfort en villa real y agregada a la Corona.

Fiestas en septiembre. La iglesia parroquial está dedicada a la Asunción de la Virgen; es de estilo corintio y elegantes proporciones. Fue consagrada en 1734.

Romería: el 22 de mayo a la Virgen de la Fuente; la ermita está situada a cuatro kilómetros de distancia de la población, en un profundo barranco. Según la tradición y los manuscritos, esta imagen fue escondida por cinco vecinos cuando los moros invadieron la provincia. Después de la Reconquista fue hallada en una fuente por Pedro Amadeo, inspirándole en sueños la Virgen y mostrándole con cinco luces, en forma de estrella, el lugar de tan dichoso y saludable manantial. Cuando la revolución de 1936 fue escondida en casa de un labrador, el cual la sepultó en la cuadra, y una vez liberada la villa fue desenterrada, saliendo intacta toda ella, excepto la corona, que sufrió algún desperfecto. En solemne procesión fue trasladada al ermitorio, celebrándose grandiosos actos de desagravio.

Casi que todo el terreno de secano se dedica al cultivo de cereales y legumbres, alcanzando una superficie de 1.761 hectáreas, y a pastizales, en 2.665 hectáreas. Cultiva 4 hectáreas de huerta. Podrían incrementarse las tierras dedicadas a pastos si se dejasen de cultivar muchas tierras de escaso rendimiento. La mayoría de las tierras de cultivo podrían explotarse por un sistema mecanizado. Tiene monte alto y monte bajo, con una extensión de 996 hectáreas y 152 hectáreas, respectivamente. Sería muy conveniente realizar la repoblación de unas 700 hectáreas.

La ganadería está muy desarrollada y cuenta con 259 cabezas de mular, 15 de caballo, 35 de asnal, 17 de vacuno, 1.674 de lanar, 260 de cabrío y 210 de cerda.

CASTELLNOVO

VILLA con 1.500 habitantes, con buenos edificios, siendo una de las pocas poblaciones de la provincia que ha visto incrementarse su censo de población. El término municipal está limitado por los de Vall de Almonacid, Almedijar, Soneja y Segorbe. La población está emplazada a 350 metros sobre el nivel del mar, en la margen izquierda del río Palancia, en un hermoso valle que limitan montañas, en las que ponen su nota sugestiva el viejo castillo y las ermitas blancas a las que acude el pueblo fiel en días de romería.

El castillo data del tiempo de los romanos. Más tarde fue fortificada la población por los moriscos, por cuyo motivo le pusieron el nombre de Castillo nuevo o Castell-nou. En 1228 la conquistó el Rey D. Jaime I. Después de la expulsión de los moriscos, Doña Beatriz de Borja pidió permiso a Felipe III para poblarla, porque había quedado casi desierta; concesión que obtuvo en 1610. En 1786 era señor de la villa el Duque de Montellano. En julio de 1836 fue escenario de una sangrienta batalla, en la que triunfaron las fuerzas de la reina.

Tiene buenas comunicaciones por carretera, y el ferrocarril dista tan sólo 3 Km. de la localidad, espacio que la separa de Segorbe, que es su cabeza de partido judicial y de Diócesis. De Castellón se halla a una distancia de 57 Km.

El clima es benigno.

Es famoso Castellnovo por su producción de cerezas y por su industria artesana de cestos para la facturación de frutas frescas.

Celebra las fiestas en el mes de agosto, dedicadas al Santísimo Cristo de la Salud.

Además de las 258 hectáreas, en las que se cultiva el cerezo de una forma racional, porque al seleccionar las especies alarga la temporada de producción, tiene también 258 hectáreas dedicadas al cultivo de hortalizas, y 258 a cultivos asociados. En el secano tiene 115 hectáreas de olivar y 1.048 hectáreas dedicadas a otros cultivos. Dedicadas a pastos figuran 547 hectáreas, más otras tantas de monte bajo con pastos. Debido a la helada, una gran parte de los algarroberales se convirtieron en pastizales.

La ganadería cuenta con 20 cabezas de mular, 126 de caballar, 18 de asnal, 106 de vacuno, 42 de lanar, 70 de cabrío, 273 de cerda y 941 aves.

Además de la industria artesana de cestos de mimbre y caña, ya mencionada, tiene Castellnovo una industria textil que emplea a 150 obreros, principalmente del sexo femenino, industria que significa mucho para la vida de la localidad.

BANCO CENTRAL

ALCALÁ, 49 y BARQUILLO, 2 y 4 - MADRID

Oficina Central, 298 Sucursales y 79 Agencias en Capitales y principales
— — plazas de la Península, Islas Baleares, Canarias y Marruecos — —

CAPITAL EN CIRCULACION 375.000.000 de ptas.

FONDOS DE RESERVA 640.000.000 >

Corresponsales en todas las plazas importantes de España y Extranjero

(Aprobado por la Dirección General de Banca y Bolsa con el núm. 2004)

El Navio Van den Burg, S. A.

FABRICA DE PINTURAS Y BARNICES

Fábrica: Carretera Valencia, s/n
Dirección Telegráfica: VANDENBURG
Oficina: Caballeros, 5 y 7

Teléfono 1406 Apartado 69
CASTELLON

CERAMICA

FABRICA DE LADRILLOS Y TEJAS
EN EL PARQUE DEL OESTE — TEL. 3457

Agustín GASCÓ

Ronda Magdalena, 29
Teléfono 2000 CASTELLON

FESA, S. A.

Fabricación de Baldosín Catalán y Plaquetas

FÁBRICAS EN:
CASTELLON Y
ALCUDIA DE CRESPINS
(Valencia)

Oficinas: CASTELLON DE LA PLANA
Camino Viejo de Alcora, núm. 8
Apartado 96 - Telegramas FESA
TELÉFONO 1695

LUIS COLOM

GENEROS DE PUNTO
CASTELLON DE LA PLANA

Joaquín Casanova Doménech

FABRICA DE TEJIDOS

Maestro Falla, 3 — Teléfono 3572

CASTELLON DE LA PLANA



SALES
BOLI

FABRICA DE TOALLAS Y ARTICULOS DE RIZO

**"HIJOS DE SEYERINO RAMOS,
S.R.C."**

CATALUÑA, 47.

TELÉFONOS 1316 Y 3544

CASTELLÓN DE LA PLANA

Castellón de la Plana

Es la capital de la provincia, cabeza de partido y de arciprestazgo. Está edificada en la parte septentrional de la ubérrima huerta y llanura de la Plana, al norte del Mijares y al sur de la Sierra del Desierto de las Palmas. Está separada de la capital de la nación por 412 Km. de carretera en buen estado, al igual que la de Valencia, distante 69 Km.; de la cabecera de la diócesis, que está en Tortosa, la separan 123 Km. El mar Mediterráneo está a 4 Km. de la capital. Su situación geográfica viene determinada por la latitud $39^{\circ} 59'10''$ y longitud E., $3^{\circ} 39'0''$, tomando como punto de referencia la esbelta y hermosa torre campanario, según el meridiano de Madrid. La altitud sobre el nivel del mar no puede determinarse con carácter general, por lo que daremos como referencia la entrada del Ayuntamiento, que está a 28'21 metros sobre el nivel del mar, y andén de la Estación del Norte, que está a 40'30 metros.

En lo militar, tiene un Regimiento de guarnición, que se aloja en los nuevos cuarteles construídos en las proximidades de la Torre Alonso; cuarteles de gran capacidad y excelente moderna construcción. En la capital residen el Gobernador Militar de la plaza, y en la organización militar de España depende de la Tercera Región Militar, cuya Capitanía General se halla establecida en Valencia.

En lo marítimo corresponde a la provincia de primera clase de Valencia y al Departamento de Cartagena, siendo distrito de segunda clase y desempeñando la Comandancia de Marina, en la actualidad, un Capitán de Fragata, figurando, además, un segundo, con la categoría de Teniente de Navío.

Es capital de tercera clase, y en ella se halla establecido el Gobierno Civil, Diputación Provincial, Delegación de Hacienda (cuyas oficinas se hallan instaladas en edificio recién construído), Audiencia Provincial (para cuyas dependencias y otros servicios judiciales se va a construir un nuevo edificio), Jefatura Provincial de Sanidad (cuya sede está en período de terminación), Instituto de Enseñanza Media y Escuela Normal (también esta escuela se va a instalar en un edificio de nueva planta), Jefatura Provincial de Obras Públicas, Jefatura Agronómica, Distrito Forestal, Instituto Geográfico y Estadístico, Delegación Provincial de Sindicatos, Delegación Provincial de la Sección Femenina, Instituto Nacional de Previsión, Montepíos Laborales, Cámara Oficial de Comercio, Industria y Navegación, y otras muchas entidades.

Es residencia del Teniente Coronel de la Guardia Civil, jefe de todas las fuerzas que el Benemérito Instituto tiene en la provincia.

En lo judicial depende de la Audiencia Territorial de Valencia.

Es Administración de Aduanas de segunda clase, cuya Jefatura reside en el Grao, teniendo personal desplazado en los puertos de Vinaroz y Burriana.

Tiene dos Administraciones de Loterías. También de Propiedades y Fincas del Estado; igualmente existe el Registro de la Propiedad y cuatro Notarías.

Vicente Saborit Escuder

Fábrica Artículos de Punto

Toquillas - Chales - Confecciones - Stores - Visillos - Tejidos de Malta
Avda. Hermanos Bou 28-30 - Telfs 1509 y 1665
Apartado Correos 50 - CASTELLÓN

Angel García

CONTRATISTA DE OBRAS

Calle Alloza, 60 Teléfono 3014
CASTELLÓN

PRUÑONOSA

José Pruñonosa Fuertes

INDUSTRIA RADIOELÉCTRICA
Radio ETERPHONIC - Alta Fidelidad - Megafonía
Telefonía

Gobernador 89 - Teléfono 2887 - CASTELLÓN

Tosca y Cia., S. L.
EXPORTACION

Fábrica de Alpargatas y Zapatillas
de todas clases

Tel. Desp. 2741 CASTELLÓN E. Viciano, 5

Vicente Cuesta Mañá

Fábrica de Bebidas Carbónicas

Fabricación de los refrescos natural
NARANJADA Y LIMONADA NIK

Tenerías J. C. - Telf. 2967 - Castellón

Vicente Ramos Claros

MOTOCICLETAS

IRESA y M. V.

RECAMBIOS Y REPARACIONES

Navarra, 133 - Telf. 3016 - Castellón

INDUSTRIA AUTO-NEUMÁTICO, S. L.

Neumáticos - Accesorios - Repuestos
y Automóviles

Taller de Reparación Cubiertas y Cámaras

Ronda Mijares, 15 - Teléfono 2802 - CASTELLÓN

Autobuses SOLER

GRAO - CASTELLÓN - PLAYA

Sebastián Elcano, 22 - Telf. 1668 - Grao-Castellón

Frutos Serra

Francisco Serra

Calle Prim, 20 - Telegramas: SERRAFRUT
Teléfono 3167 - CASTELLÓN

Angel Adsuaara Caudet

FÁBRICA DE
GASEOSAS Y SIFONES

Calle Joaquín Costa, 6 CASTELLÓN

MUEBLES

Alvaro Falomir

PUERTAS MARGA

Enmedio, 110 - Teléfono 1344
Fábrica: Virgen de la Balma, 3 - Teléfono 2557
CASTELLÓN

CERAMICA LEVANTINA, S. L.

FÁBRICA DE LADRILLO

Carretera de Valencia, 60 - Telf. 2053
CASTELLÓN

Materiales MONTERDE, S. L.

Materiales para Construcción

Padre Escuder, 7 - Teléfonos 2726 y 1466
CASTELLÓN

"SANTA ANA" Casa Fundada en 1887

José Ferrandis

Sucesor de JUAN GUERRERO

Fábricas de Masaicos Hidráulicos y Piedra Artificial,
Tubos, Bovedillas y Bloques de Hormigón Vibrado

Despacho: Ronda Magdalena, 5 - Telf. 3539
CASTELLÓN

DESTILERIAS MIGUEL VIDAL

EXPORTACIÓN DE BRANDY y GINEBRA

Teodoro Llorente, 1 - Teléfono 2013

CASTELLÓN DE LA PLANA

El puerto, que tiene su Junta de Obras propia, está mejorándose constantemente, y está aprobada la terminación del puerto pesquero, anejo al puerto comercial. El faro es de luz fija. Al Norte se extiende la playa denominada del Pinar, en la que se proyecta construir un gran hotel y varios chalets particulares; es la playa popular de Castellón. Paralelamente al mar, una carretera recientemente construida une el caserío marítimo con las villas de Benicasim, y son ya muchas las construcciones que con carácter permanente se han edificado y se levantan constantemente a lo largo de la misma, siendo una zona muy prometedora de intensa actividad estival. La playa que existía en dirección Sur, conocida por el nombre del Serrallo, ha quedado prácticamente inutilizada al tener que construirse un muro de defensa de la marjalería, con espigones perpendiculares de trecho en trecho y bastante próximos. A 36 millas de estas playas existen las Islas Columbretes, de origen volcánico, siendo la principal la que recibe el nombre de Monte Colibre, de forma semicircular, y las restantes, los islotes llamados Espinosa, Bauzá, Malaspina, Navarrete, Valdés, Ferrer, Galiano, Cerguero, La Señorita y otros peñascos que, comunicándose unos con otros, dificultan la navegación. Sus alrededores constituyen el centro de pesca de la flota pesquera provincial. Estas islas, que tienen faro en la principal de ellas —La Colibre—, están anexionadas al término municipal de la capital. Este término mide 107'32 Km² de extensión y está limitado al E., por el Mediterráneo; al S., por los de Onda y Almazora; al N., por los de Borriol y Benicasim, y al O., por los de Alcora y Onda. En sus tierras se cultivan gran variedad de productos; pero, fundamentalmente, los árboles productores de agrios, en la amplia zona de regadío. De la capital parten en forma radial los caminos de la Plana, San Roque, Molinos, Fondo, Grao, San Isidro, Almalafa, San José, Vinatsell, Fadrell y San Jaime, que surcan su término, existiendo otros paralelos al mar, denominados "cuadros", de entre los que son más famosos la "Donasió", "Algepsar", "Caminás", "Salera", "Gimeno", "Lairón", etc.

En la parte norte del término participa de montaña en las cuevas de Borriol (donde se ha edificado un Sanatorio Antituberculoso de gran capacidad, denominado la Magdalena), y por el oeste alcanza hasta la Rambla de la Viuda. Su término lo cruza el río Seco de Borriol, que hasta hace poco tiempo constituyó una frontera natural, hoy rebasada ya por nuevas edificaciones, entre las que se cuenta el nuevo Matadero Municipal; en su margen derecha, y junto a la carretera de Barcelona, se halla edificado el Estadio Castalia, y en la otra margen de dicha vía de comunicación, y también próxima al río, existen las residencias militares y el edificio de la Cooperativa Arrocería. Sus campos se riegan con las aguas del río Mijares, en cuyo cauce disponen de magnífica toma de aguas y partidior, dentro del término municipal de Almazora; otras tierras riegan con agua de pozos y de las que embalsa el pantano de María Cristina. En los momentos actuales está terminándose, a la altura de Onda, el pantano del Sichard, primero de los que se construirán en el cauce de dicha vena fluvial para regular sus caudales, obras importantísimas para el futuro agrícola de Castellón.

Sus principales montes son el Collet y la Magdalena, pertenecientes a particulares y al Ayuntamiento.

El único bosque que existe en el término es el Pinar, que, naciendo en las proximidades del Grao, se extiende paralelamente al mar, en unos dos kilómetros de extensión, hacia el Norte. Rebasado el final de este bosque comienzan tierras semipantanosas que se utilizan para el cultivo del arroz, formando las partidas que se conocen con el nombre de El Cuadro y el Lluent de la Plana. Las otras tierras bajas, denominadas marjales, riegan de aguas sobrantes y de inseguro éxito, por lo que alcanzan bajas cotizaciones en proporción a las que rigen para la huerta.

En el aspecto social podemos considerar la Biblioteca Municipal y el Museo Provincial, aparte los numerosos Colegios de Religiosos y particulares, así como un nuevo centro

Manuel HERNANDEZ

TALLER DE CARROCERIAS

Talleres: Barrachina, 5 y 7

Despacho: General Aranda, 23—Teléfono 2346

CASTELLON

Enrique Forné Diago

FABRICA DE GENEROS DE PUNTO

Joaquín Costa, 61—Tel. 2356

CASTELLON DE LA PLANA

MODAS DE PUNTO

ROSSY

MAYOR, 82

TELEFONO, 1446

CASTELLON

J. SORIANO GAUDI

FABRICA AZULEJOS Y CERAMICA ARTISTICA

CASTELLON

TALLER DE CONSTRUCCION Y REPARACION
DE TODA CLASE DE MAQUINARIA

Hijo de J. ALAGARDA

CASTELLON DE LA PLANA

María Vivas Rapalo

GENEROS DE PUNTO

ARTESANIA

Dr. Clará, 1-3.º CASTELLON

MUEBLES

Dormitorios-Comedores-Salones-Despachos
Tapicería-Géneros Junco-Camas Metales

VICENTE NAVARRO, S. R. C.

Casa fundada en 1881

Despacho CALLE COLON, 51 CASTELLON Almacenes
Alloza, 90, 92 y 94

J. ALMELA GONZALEZ

Fábrica de Géneros de Punto

Marqués de la Ensenada, 35

Teléfono 1419 CASTELLON

SERVICIO ELECTRICO DEL AUTOMOVIL

AUTOTECNICA ALTADILL-TENA

Ing. Ballester, 23 CASTELLON Teléfono 2285

FABRICA DE TEJIDOS DE ALGODON Y SUS MEZCLAS

JUAN SOLER y C^{ia}, S. L.

Avenida Hermanos Bou, 22 Teléfono 1709
CASTELLON

Manuel Escuder Prades

Fábrica de Géneros de Punto

Manuel Bellido, 1 Tel. 2994 CASTELLON

MIGUEL FOLCH QUEROL

FABRICA TEJIDOS

Fábrica y oficinas: Calle Aragón, n.º 12

Teléfono 2866—CASTELLON

FABRICA DE AZULEJOS HIJOS DE A. DIAGO, S. L.

Azulejos blancos, de colores y pintados,
con sus piezas complementarias

Dirección telegráfica: AZULESMAL Teléfono 2052

Fábrica y oficinas: Avda. Valencia, 46 y 48—Castellón

Fábrica de Alcohol rectificado de Vino
Aguardientes, Anisados y Licores
Elaboración de Mistela Moscatel

HIJOS DE GUILLERMO MOLTO, S. R. C.

Casa fundada en 1890

Fábrica: Paseo de Morella, 24 y 26
Teléfono 1642 Castellón

SERRERIA

llllll

MADERAS EN GENERAL

Carretera Valencia, 3—Tel. 3421

CASTELLON

F. LOPEZ RUBIN

FABRICA DE GENEROS DE PUNTO

Avda. Pérez Galdós, 4 y 6
Teléfono 1340 CASTELLON

Fábrica de Piedra Artificial

FRANCISCO ROIG

PELAYO, 38 CASTELLON

de estudios de gran trascendencia, que es la Escuela de Trabajo y su aneja Escuela de Artes y Oficios, contando también con varios grupos escolares de enseñanza primaria y carácter estatal. La Escuela de Artes y Oficios tiene rancio abolengo, y en ella cursaron sus primeros estudios muchas de las glorias del arte nacional, que vieron la luz primera en esta hermosa tierra castellanense.

En el orden a la beneficencia, tiene la capital el Hogar Provincial San Vicente Ferrer, el Asilo de los Ancianos Desamparados de las Hermanitas de los Pobres y el Hogar de Auxilio Social. También debemos anotar la Asamblea Provincial de la Cruz Roja, la Conferencia de San Vicente de Paúl y otras sociedades protectoras y benéficas.

En el orden cultural figuran la Sociedad Castellonense de Cultura, la Institución Historiador Viciano que funciona en el seno de la Diputación, el Colegio Menor del Frente de Juventudes, el Círculo Medina y la Sociedad Filarmónica de Castellón. El Ayuntamiento tiene una Banda de Música que ha seguido elevando la categoría que siempre la destacó, bajo la dirección del maestro D. Juan Garcés, iniciando la temporada 1957-58 con el nuevo instrumental y añadiendo la modalidad de conciertos para solistas y banda, iniciando la serie con el gran pianista castellanense D. Leopoldo Querol.

La agricultura constituye la principal riqueza del término. Este, salvo una parte de secano con algarrobos, viñedos y olivares, en su mayor parte, es regadío con naranjales y huerta. La producción siempre suele estar favorecida por el clima, aunque en los últimos años las catástrofes climatológicas causaron grandes estragos.

La evolución industrial de Castellón se está produciendo a un ritmo acelerado, aunque no tanto como sería deseable. A este proceso de industrialización dan la tónica aquellas que se derivan del metal, productos del campo, construcción y, también, las que se dedican a la fabricación de tejidos de todas clases. Castellón es centro comercial de casi toda la provincia, figurando en él diversas entidades bancarias. El comercio, aun cuando se ha mejorado bastante, todavía no alcanzó el tono adquirido en otras provincias españolas después de la guerra de Liberación. Tiene un mercado extraordinario los lunes por la mañana, cuyos orígenes hay que buscarlos en la concesión efectuada por el Gobernador Bermúdez de Castro, en octubre de 1800. Este mercado resulta de gran importancia no sólo para la capital, sino también para los pueblos vecinos y otros muchos de la provincia que acuden a vender y comprar, proporcionando un día de gran animación en el lugar donde el mercado se celebra, y también al comercio de la capital. Las ferias se celebran en la primavera y en el otoño. La de primavera comienza en el tercer domingo de Cuaresma y dura unas tres semanas aproximadamente; la de otoño comienza el día 1 de noviembre, festividad de Todos los Santos, y tiene una duración de medio mes. La más famosa es la de primavera, porque coincide con las fiestas conmemorativas de la fundación de Castellón y la Magdalena —que así se denomina—, es conocida en toda España e incluso más allá de las fronteras. La feria de Todos Santos fue concedida por el Rey D. Jaime el año 1269.

Las comunicaciones de Castellón son magníficas, teniendo servicios de transportes por carretera, tanto de viajeros como de mercancías, y por ferrocarril, a cargo de la RENFE y de los Ferrocarriles del Estado que prestan servicios entre Onda y el Grao de Castellón (es de vía estrecha y conocido popularmente por "la Panderola"). Las estaciones de ambos ferrocarriles impiden el desarrollo de la ciudad en un sentido racional, principalmente la del Norte.

En la actualidad Castellón tiene una población que realmente se aproxima a los 70.000 habitantes, y no citamos el dato estadístico porque, siendo tanta la afluencia de nuevos pobladores, dichos datos serían seguramente un pálido reflejo de la realidad. Una zona pobladísima es la conocida por "Partida de la Benadresa", donde quizás no exagerásemos si diéramos la cifra de 8.000 habitantes residentes en la misma.

Cooperativa Agrícola San Isidro

SERVICIOS ESTABLECIDOS

Abonos, semillas, aperos agrícolas, pulverización y fumigación del naranjo con máquinas a motor, desgranado mecánico de maíz, limpieza y clasificación del trigo, trilla, tractores, Secciones de ventas en común de naranja, algodón, garrofa, almendra, etc., etc.

Almacenes: Bellver, 37; Hnos. Bou, 33; M. de la Ensenada, 12 - Oficinas: J. Antonio, 8 - Tel. 1755

CAJA RURAL DE CREDITO

OPERACIONES QUE REALIZA

Cuentas corrientes a la vista. Huchas para el ahorro infantil. Libretas ordinarias. Láminas a plazo fijo. Préstamos personales e hipotecarios. Cuentas corrientes de crédito.

Oficinas Centrales: José Antonio, 8 - Delegación: San Félix, 1 - Teléfono 2990 - CASTELLON

MARSE

FÁBRICA DE BEBIDAS CARBONICAS

Depósito de la Cerveza CRUZ BLANCA en Magallanes, 3 - Grao de Castellón

Especialidades: KOKI botella familiar
ZARZAS — SIFONES

Despachos:

Castellón: Félix Brea, 19 - Teléfono 3251

Grao-Castellón: Magallanes, 3

Viguetas CASTALIA

PABLO RUBIO DOMENECH

Sucesor de Juan Moros

Bovedillas — Tubos — Compuertas

FÁBRICA: República Argentina, 55
(Chaflán Calle Barrachina)

Teléfono 2254 CASTELLON

HOTEL SUIZO TODO CONFORT — —

DIRECTOR PROPIETARIO: EUSEBIO NORIEGA

English Spoken

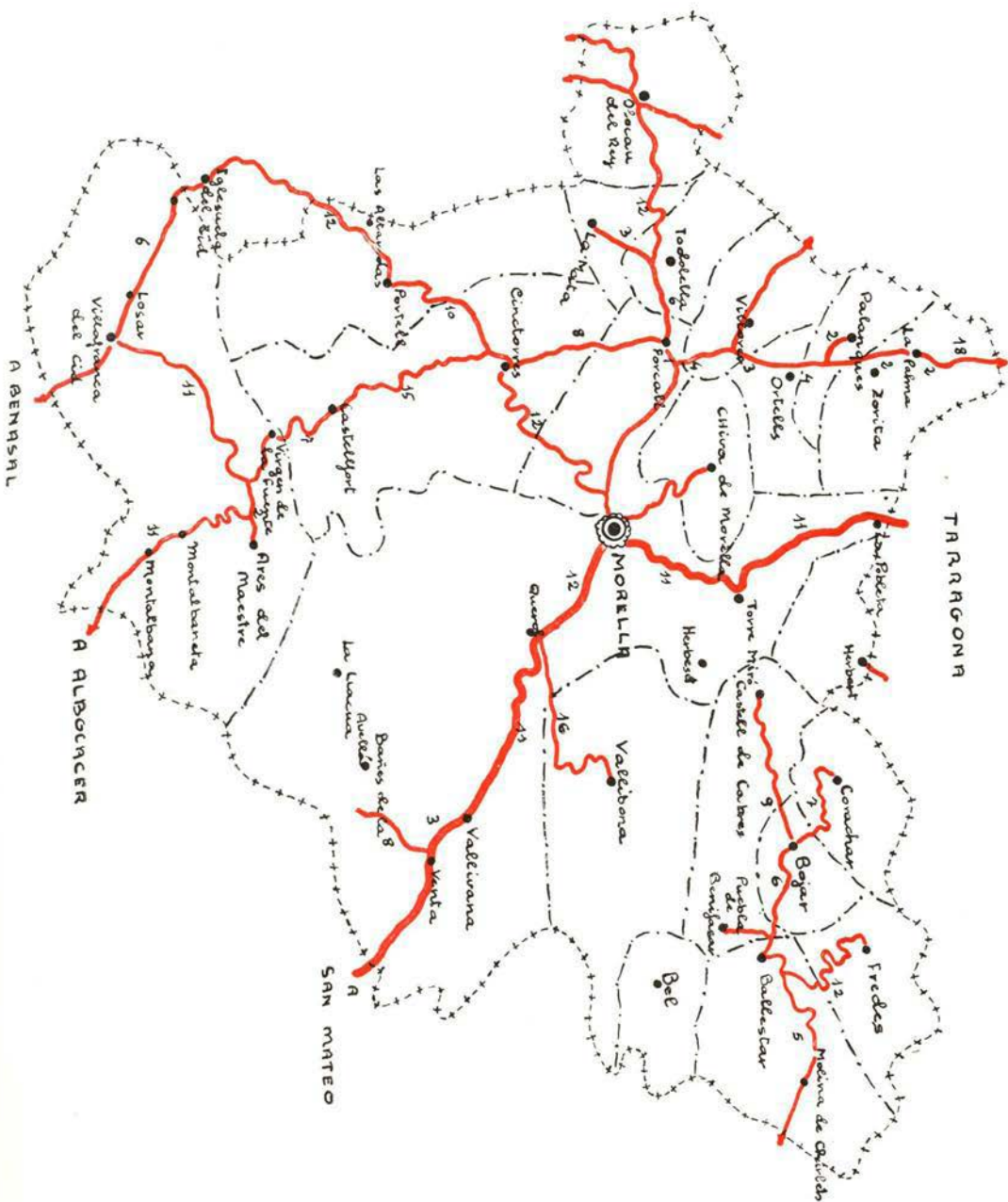
On Parle Français

CASTELLON (ESPAÑA)

TALLER DE REPARACION DE RADIADORES

Manuel MON

Parque del Oeste, 36 - R. Argentina, 57 - Teléfono 2900 - CASTELLON



SIGNOS CONVENCIONALES

	Carretera Principal		Localidad interés turístico
	Carretera secundaria		Monumentos
	Ferrocarriles		Playas
	Estación veraniega		

Castellón tiene el aspecto de una ciudad moderna, gracias al progreso experimentado durante los últimos años, en los que se han remozado los edificios; se han abierto nuevas avenidas pobladas rápidamente de edificaciones extraordinarias, alguna de ellas de diez pisos; dotado a casi todas las vías urbanas de firme especial; construcción de jardines, además del Parque de Ribalta (quizá el más hermoso de España si se compara con el censo de población); nuevas y extraordinarias iluminaciones públicas, fuentes luminosa, modernísima circulación vial y otras muchísimas mejoras que la sitúan, en orden al modernismo, entre las primeras capitales de provincia de España.

Los servicios de hostelería cumplen ampliamente las necesidades de la capital y de su población flotante.

Como lugares de esparcimiento, aparte el mencionado Estadio, figuran el teatro Principal, diversos cines y la Plaza de Toros, con una capacidad de 13.500 localidades.

Considerando el aspecto religioso, debemos anotar: el Palacio Episcopal, la iglesia arciprestal de Santa María, muy próxima a la Torre Campanario, y las iglesias parroquiales de la Purísima Sangre, cuyos servicios espirituales están a cargo actualmente de los Padres Capucinos, en su templo dedicado a la Sagrada Familia; la capilla de la Purísima Sangre; la parroquia de la Santísima Trinidad, la iglesia de San Miguel, la de San Nicolás (quizás la primitiva iglesia de Castellón), la de San Agustín (recientemente rescatada por la Orden de Agustinos) y otras iglesias o capillitas que pertenecen a Ordenes religiosas, tales como las Capuchinas, Carmelitas, o bien a instituciones como el Asilo, Hogar San Vicente, Consolación, Escuelas Pías, Siervas, etc.

Su término municipal está salpicado de ermitorios, siendo el más importante de ellos el dedicado a la Virgen de Lidón, patrona de la ciudad, y los dedicados a San José, San Isidro, San Jaime, San "Roc de Canet" y la Magdalena, a la cual se va en romería —que resulta de imponente gentío— cada tercer domingo de cuaresma, no tan sólo en son de fiesta, sino como timbre de gloria y orgullo de genealogía.

En el Grao existe también la parroquia de San Pedro.

Recientemente, por un acuerdo entre el Obispado y el Ayuntamiento, fueron creadas dos nuevas parroquias que todavía no han entrado en servicio.

Existen diversas comunidades, entre las que podemos citar las Monjas Capuchinas, las Hermanitas de los Pobres, la Consolación, Carmelitas, Carmelitas Descalzas, Siervas de Jesús, los Frailes Capuchinos, los Escolapios y recientemente han retornado a su antigua casa los Agustinos. Los Padres Carmelitas tienen casa en Castellón y en el Desierto de las Palmas.

Esta es, en síntesis, la monografía de la capital, que, aún cuando es mucho más joven que otras poblaciones de la provincia, tuvo una vida más intensa y un desarrollo mayor. Y como quedaría incompleta si no citáramos los principales momentos de su vida, a continuación exponemos esa sinopsis histórica.

HISTORIA DE LA CIUDAD DE CASTELLON

CONQUISTADO el primitivo castillo y pueblo de Castellón por Jaime I a los moros, determinó trasladar sus viviendas al llano denominado "el palmeral de Burriana". El Rey encargó a su lugarteniente Ximén Pérez de Arenós la traslación de Castellón al lugar que hoy ocupa (Lérida, 8 septiembre 1251). Aunque este lugar debía estar ya algo habitado por varias alquerías privilegiadas, se encargó la dirección de las obras de la nueva villa al arquitecto Alonso Arrufat. Las primitivas viviendas debieron ser barracas provisionales. En 1419 tenía ya Castellón 1.015 casas de vecinos, francas de todo tributo. En 13 enero 1267, estando Jaime I en Castellón, eximió a sus habitantes del pago de lezda y peajes; y ante-

MARCOVALLS

ENRIQUE MARCO VILAR VICENTE VALLS QUERAL
MUEBLES Y SOMMIERS — MATERIALES DE EBANISTERIA Y TALLAS
ALMACEN: San Francisco, 95 - DESPACHO: Trinidad, 140 - Teléfono 2758 CASTELLON DE LA PLANA

Máquinas de café a hidrocompresión FAEMA
Molinos dosificadores — Instalaciones frigoríficas
BALANZAS IGARRA. Maquinaria en general del
ramo de alimentación, Cafés y Bares. **RADIOS**
MANUEL GRAU TORRALBA
Exclusiva de ventas para Castellón y Tarragona de
Establecimientos **J. SANTIAGO VIVAS**
Ventas, Exposición y Despacho: **Castellón**
Mayor, 31 — Teléfono 3626

PASTELERIA Y CAFETERIA

MOYA

Especialidad en: Bodas, Comuniones y
Bautizos. Bombonería selecta.
Enmedio, 3 CASTELLON Teléfono 1389

José Berenguer

MOTOCICLETAS "SANGLAS" BISCUTER "VOISIN"
Ronda del Mijares, 89 CASTELLON DE LA PLANA Teléfono 2959

RAMON J. BOERA

EXPORTADOR DE FRUTAS

Teléfono: RABOERA — Teléfono 1420
Postal: Trinidad, 83
CASTELLON DE LA PLANA

Fabricación Moderna de Piedra Artificial

Joaquín MONTAÑES

Imitaciones a mármoles, piedra sillería, adornos
para fachadas, masetes y terrazas, Lavaderos, Frega-
deras, Escorrederas, Lavabos, Escaleras, etc.
Fábrica y Despacho: Pl. Escuelas Pías, 28
CASTELLON

TOLDOS TÁRREGA

Toldos de fachada, Alquiler, Confección y Reparación, Artículos Playa y Campo, Lonas y Cordelería
Calle Enmedio, 58 Teléfono 1745 CASTELLON DE LA PLANA Plaza de la Victoria, 24 Teléfono 2468

TALLER DE TAPICERIA

Juan TRANSFIGURACION Tomás

TODA CLASE DE TAPICERIAS DE MÁXIMA GARANTIA
Taller y Exposición: General Aranda, 20 CASTELLON DE LA PLANA

Talleres de Carrocerías para Autos y Camiones

Carrocerías Gocuma, S. L.

Desp. y Talleres: Carretera Valencia, 41
Teléfonos 2511 y 3164 CASTELLON

BODEGÓN

JOSEFA BELTRÁN

San Vicente, 70 CASTELLON Tel. 3432

Enrique ESCRIG

FABRICA DE MUEBLES
Herrero, 49 Castellón

Garage NICOLAU

AUTOS DE ALQUILER
G. Aranda, 6 - Tel. 1405 - Castellón

JOSÉ MARCO MARCO

Recambios y Accesorios del Automóvil
Agente Oficial para Castellón y Provincia de las
Moto-Scooter VESPA. Talleres: R. Lull s/n
Exposición-Repuesto: Herrero, 33 Teléfono n.º 2801
CASTELLON DE LA PLANA

DERIPLOM, S. L.

MINIO — ESMALTES CERÁMICOS
Calle Manuel Bellido
CASTELLON

riormente, en 13 septiembre 1245, les había facultado para elegirse sus jurados y consejeros (privilegio que confirmó Pedro I en 7 febrero 1283).

Después de conquistado Castellón, lo donó Jaime I al monasterio de San Vicente de la Roqueta de Valencia (12 septiembre 1244). En 1271, hubo otra donación, que más tarde aprobó Jaime II, por el Procurador del Monasterio. Alfonso I de Valencia y III de Aragón, en septiembre de 1287, cedió Castellón al Monasterio de Poblet; y en 16 de diciembre de dicho año, mandó el Rey al justicia y jurados dar posesión de la villa al Abad del Monasterio. Los castellonenses se salieron de la jurisdicción de los abades de Poblet, comprando la villa al Monasterio, recolectando y entregando al Rey, para ello, 40.000 sueldos, con promesa de la Corona de no enajenar jamás la villa. Mas, faltando a tal compromiso, fue vendida de nuevo al repetido Monasterio, motivo por el cual se le presentaron en queja los castellonenses, en Tarragona, echándole en cara su real promesa e informalidad subsiguiente, consiguiendo revocar esta última venta. En 1329, Alfonso II de Valencia y IV de Aragón dejó en testamento esta villa a su esposa, D.^a Leonor y al infante D. Juan (madrastro y hermano de Pedro el Ceremonioso). Inútilmente se opusieron los castellonenses; D. Pedro, entre halagadores privilegios de no separar jamás la villa de la posesión real, faltaba a su juramento cediéndola ya al Conde de Trastámara, y al infante D. Martín (que renunció a ella en 6 octubre 1368). De la zarandeada villa también hay que recordar otra venta hecha por el Abad de Poblet al rey Juan II por 6.500 sueldos anuales, más 170.000 ya recibidos. Esta escritura desapareció del archivo municipal donde se custodiaba.

En compensación a los muchos servicios prestados por Castellón a sus reyes, en varias ocasiones, recibieron de éstos numerosos privilegios, de los cuales sólo apuntaremos algunos a continuación. Además de los ya mentados del rey conquistador: franquicias de tributos, cargas y de cabalgada (desde 1251), exclusión de peaje (desde 1267) y donación de casas, muros y puertas sin tributo (desde 1271), el primer privilegio de D. Jaime a los de Castellón, para elegirse sus jurados y consejeros, lo refrendó su primogénito D. Alfonso de Valencia y lo amplió y confirmó Pedro I de Valencia y II de Aragón, su hijo, en 6 febrero 1283. Jaime II, en 7 febrero 1302, dio por libre a Castellón de los derechos de censo de tasca, fadiga, visitena y luismo, correspondiente a los campos de su término, por haber recibido 50.000 sueldos de esta villa. Alfonso II confirma a la villa todos los fueros y privilegios concedidos por sus antecesores (5 mayo 1329), e igual confirmación hizo la reina D.^a Leonor (8 junio 1332). Cuatro años después, en 28 octubre, Pedro II de Valencia y IV de Aragón confirmaba de nuevo las franquicias, privilegios e inmunidades concedidas a Castellón por Jaime II y Alfonso II; y el mismo Pedro II, en 1340, ratificó la incorporación de la villa a la Real Corona. Más tarde la reina D.^a Leonor dio facultades al Consejo para que pudiera elegir justicia, a su arbitrio, cada tres años. En 15 de julio 1366, el repetido rey D. Pedro prometió a la villa no venderla, empeñarla, enajenarla, ni separarla de la Corona en manera alguna por sí y sus sucesores. También el infante D. Juan concedió privilegios a la villa y redujo sus impuestos en 13 mayo de 1382. Don Fernando el Católico dispuso, en 1510, libre el embarque y desembarque de todo género de mercancías en la playa de Castellón. El mismo monarca, en 28 octubre de 1514, confirmó los privilegios concedidos por D.^a María y D. Alfonso II de Valencia y V de Aragón para reedificar casas derruidas y roturar campos abandonados. Y, en fin, Felipe I de Valencia y II de Castilla, en 31 marzo de 1565, dio facultad a esta villa para tener peso real.

A la muerte de Jaime II, sucedióle, en el trono de Aragón, su secundogénito, don Alfonso. Siendo viudo, expidió una ley en Daroca prohibiendo enajenar, durante diez años, villa alguna de la Corona; más su segunda esposa D.^a Leonor consiguió del Papa dispensa del juramento de Daroca, para que D. Alfonso donase a su infante recién nacido varias ciudades y villas, Castellón de la Plana entre ellas. Esto perjudicaba los derechos

BERNARDO SORRIBES BALLESTER

Productor y Exportador de MIEL

Calle Segorbe, 81 Teléfonos 3165 y 3339
CASTELLON

Antonio Pachés Beltrán

Grandes existencias de Muebles
de todas clases y estilos
Surtido Muebles Médula, Junco y Mimbre
Almacén: Trinidad, 173 y Alloza 24
Despacho y Venta: Enmedio, 4 CASTELLON

Cementos y Cales FREIXA, S. A.

Cemento Portland ANTAR Supercemento ANTAR
Altas resistencias iniciales
Fábrica en Monjós del Panadés (Barcelona)
Oficinas: Avda. J. Antonio 628 Tel. 213024 - Barcelona
Representante para Castellón y Provincia
Enrique Alé Archilés, General Aranda, 21 Tel. 1817

Vda. de Vicente Masip Sales

Exportador de Naranjas
Trinidad, 142 - Teléfono 2168
CASTELLÓN

SERRERIA Y MADERAS

A. BARBERÁ

Avenida Burriana, 7 Teléfono 2622
CASTELLON

HIJOS DE JOSÉ LLOVET

Productos Refractarios
Fundada en 1884
Almacén y Oficinas: Condes de Bell-lloch, 165
BARCELONA - Telf. 39-38-17
Representante para Castellón y Provincia
Enrique Alé Archilés, General Aranda 21 - Tel. 1817

LUIS PRADES RIPOLLÉS

CONCESIONARIO: PEUGEOT y MICHELIN SERVICIO DE RECAUCHUTADOS

RONDA MAGDALENA, 17 -- TELÉFONOS: 2330 y 1367
CASTELLÓN DE LA PLANA

"LA PILARICA" PASTELERIA HELADOS - CAFE

JOSE ANTONIO, 6 TELEFONO 1646
CASTELLON DE LA PLANA

Emilio SUAY

FUNDICION BRONCES

Lavernia, 8 Teléfono 1560
CASTELLON

Taller de Reparación de Maquinaria
en General

Hijos de Ramón Mir

Jorge Juan, 17 - CASTELLON

Talleres de Metalistería y Galvanotecnia
Cromado y Niquelado

Juan Flors

Luis Vives, 3 Teléfono 3315
CASTELLON

Juan Antonio Querol Antolí

FÁBRICA DE TEJIDOS DE ALGODÓN

Despacho: Avda. Casalduch, 30 - Telf. 2072
CASTELLÓN

del príncipe heredero D. Pedro. Protestaron los valencianos ante los Reyes; estos y otros hechos posteriores, que no podemos detenernos a relatar, motivaron las Cortes de Castellón, convocadas por el Rey para las Carnestolendas de 1337, siendo invitados los principales prelados y ricos-homes y los síndicos de ciudades y villas de Aragón, Valencia y Cataluña, siendo la primera vez en la historia que se reúnen los tres reinos. El objeto era evitar la guerra con Castilla, pero las opiniones estaban divididas. Se trató de la tutela del infante D. Pedro respecto de los hijos de Alfonso II de Valencia y IV de Aragón (a lo que se opuso el Arzobispo de Zaragoza). Por varios incidentes surgidos, se disolvieron, al fin, estas Cortes sin resolver nada en definitiva. En 1367, hubo nuevas Cortes en Castellón de la Plana. Fueron abiertas en 5 febrero de 1376 por el Príncipe de Girona, primogénito del rey D. Pedro II de Valencia y IV de Aragón. El proceso de las mismas está incompleto. Su última fecha es de 21 marzo de dicho año y no constan que se hiciera en ellas fuero alguno.

El relato de las guerras interesa mucho menos a la Geografía que a la Historia, y por ello vamos a ser concisos. En todas las guerras, con Castilla, de la Unión, de las Germanías, de Sucesión, de la Independencia y civiles, ha intervenido Castellón de una manera importante.

La bandera de la Unión levantóse en Castellón, en 1348, tomando una parte muy principal y siendo la última villa que se rindió a las armas de Pedro II, teniendo éste que enviar para dominarla a D. Pedro Boil, con un fuerte ejército de 10.000 infantes y 600 caballos. La villa estaba defendida por 6.000 hombres y muchas mujeres, que desde las murallas guerreaban con piedras; una de ellas mató de una pedrada a D. Guellén Boil, hermano del general sitiador, y luego fue ejecutada. Tomada por asalto la villa, cometieron los vencedores las mayores atrocidades, ahorcando a unos y degollando a otros.

En las luchas intestinas que se sucedieron a la muerte del rey D. Martín, por la sucesión de la corona, tomó Castellón el partido del Conde de Urgel, librándose a la puertas de la villa una sangrienta batalla (24 abril de 1412), siendo completamente derrotadas las tropas que defendían al infante D. Fernando y muriendo en la pelea el valeroso caudillo castellano D. Antonio de la Cerda.

En 1521, se hicieron fuertes en Castellón los Agermanados, capitaneados por un tal Coll, y sitiados en 1 de julio del mismo año por las tropas de D. Alfonso, el Duque de Segorbe, reforzadas por los tercios de Onda, tomaron por asalto la población, valerosamente defendida por los Comuneros, siendo saqueadas sus casas. Escaparon los rebeldes hacia Oropesa, donde, reforzados por Bremén y Estellés, se hicieron fuertes; pero derrotados por sus perseguidores, fueron presos y ahorcados en Castellón.

En la guerra de la Independencia no nos faltarían, si quisiéramos, hechos que relatar, y sucesivos tumultos contra los afrancesados. En otro lugar de este libro diremos algo del episodio ocurrido en 9 de marzo 1810 sobre el puente del Mijares, donde entre otros infelices patriotas de Villarreal y Almazora, derramaron su sangre y sacrificaron sus vidas 54 bravos castellanenses.

En 19 junio de 1808 hubo en Castellón un gran tumulto contra los afrancesados. En 21 septiembre de 1810, entró en Castellón el general Suchet. En 20 enero de 1811, los frailes del convento de San Agustín entregaron todas las alhajas que tenían para los gastos de la guerra contra los franceses. En 26 diciembre del mismo año, entró de noche, sigilosa y temerariamente, el guerrillero villarrealense El Fraile, ocasionando un descalabro en las tropas invasoras. En 4 enero 1812, pidieron los franceses a la villa de Castellón 50.000 duros y para lograr su cobro fueron llevadas al fuerte de San Francisco las veinte personas más acomodadas y otras muchas de la villa, y conducidas al castillo de Sagunto en rehenes hasta conseguir el cobro total. En 12 de los mismos mes y año, recogieron los franceses en el Palacio Episcopal los cuadros, imágenes y alhajas pertenecientes a varios

Banco de Vizcaya

Fundado en 1901
Casa central: BILBAO, Gran Vía, 1

Capital autorizado	459.000.000
Desembolsado	315.000.000
Reservas	715.000.000
Capital desembolsado y reservas . .	1.030.000.000

86 Sucursales. 67 Agencias Urbanas. 100 Agencias de pueblos en diferentes provincias.

Extensa red de Corresponsales Nacionales y Extranjeros, Servicio de relaciones extranjeras, especializado en la tramitación de toda clase de operaciones relacionadas con el comercio exterior.

(Aprobado por la Dirección Gral. de Banca y Bolsa con el núm. 2014).

Banco Español de Crédito

Domicilio Social: Alcalá, 14, MADRID

Capital desembolsado 494.133.750 Ptas.
Reservas 927.000.000 »

488 Dependencias en España y Marruecos
Departamento de extranjero
Cedaceros, 4.—Madrid

Sucursal de CASTELLON DE LA PLANA
Calle José Antonio, 6

Ejecuta Bancariamente toda clase de operaciones Mercantiles y Comerciales Está especialmente organizado para la financiación de asuntos relacionados con el comercio exterior.

Servicio Nacional del Trigo


LIBRETAS DE AHORROS

SUCURSALES EN LA PROVINCIA: Almazora, Almenara, Benicarló, Burriana, Jérica, Nules, Onda, Segorbe, Vall de Uxó, Villarreal y Vinaroz.

(Aprobado por la D. G. de Banca en el n.º 2018)

COOPERATIVA OBRERA DE MUEBLES "SAN JOSÉ"

Aprobada por el Ministerio de Trabajo con el núm. 5075 y fecha 20 Abril de 1950



FÁBRICA Y TALLERES
Arquitecto Ros, 26, 29 y 31
Teléfono 1352

Castellón de la Plana

EXPOSICION Y VENTA-
Calle Navarra, 52 y 54
Teléfono 2466

de la villa, cuyas riquezas estaban escondidas en casas particulares. Por fin, en 24 de mayo de 1814, abandonaron los franceses esta población.

En 23 marzo 1823, entraron los realistas en Castellón, mandados por el brigadier Cambó, haciendo huir a Vinaroz a los milicianos y constitucionales, y derribando la piedra de la Constitución.

Imposible de reducir a pocas palabras los innumerables e interesantes hechos que con respecto a Castellón registran las dos guerras carlistas. Entre ellos descuellan las memorables fechas del 7, 8 y 9 julio 1837, por las que mereció Castellón los honrosos títulos de fiel, leal y constante, nuevos blasones en su escudo y tratamiento de excelencia su Ayuntamiento.

En 20 enero 1837, las huestes de Cabrera (en su mayor parte de caballería), pasaron por la huerta de Castellón, sorprendiendo indefensos y acuchillando a más de 50 honrados labradores. En 15 de junio, invadieron el término, cortaron las conducciones de las aguas, saquearon las huertas y robaron los ganados. En 3 de julio se recibió un pliego mandado desde San Mateo, enviado por D. Carlos y sus seguidores, intimando la rendición de la ciudad. El comandante general D. Antonio Boil y el alcalde D. Antonio Vera, decidieron no contestar tan ofensivo requerimiento, y durante los citados días 7, 8 y 9 sufrió Castellón el sitio, en que Cabrera hizo varias tentativas para entrar en la población, tentativas que se estrellaron contra el heroísmo de unos valientes. Este hubo de convencerse de lo temerario de su empresa y, suspendiendo al tercer día las hostilidades, marchó con sus numerosas fuerzas a Villarreal, para reunirse con el pretendiente D. Carlos. Pero la revancha fue para los carlistas en 3 octubre 1837. Sabedor el comandante general de Castellón, D. José de Riego, de que aquellos, en número considerable, estaban en actitud amenazadora en la cuesta de Borriol, salió a batirlos con sólo 400 soldados y 200 milicianos, pero fueron arrollados después de 4 horas de fuego y muerto en tan desgraciado encuentro el bravo general, costando no pocos esfuerzos rescatar su cadáver. Por fin, en 9 julio 1840, concluida esta guerra, se colgaron las campanas en todas las ermitas y en 11 octubre se publicó el tratado de paz de Vergara.

Durante la penúltima guerra civil, los valientes castellonenses tampoco regatearon su heroísmo, en varias ocasiones. En 20 enero 1874, el cabecilla Vallés intimó, inútilmente, la rendición a Castellón, a media noche; el pueblo en masa corrió a las murallas, donde se encendían hogueras contra la reinante oscuridad. Al amanecer cortaron las aguas los sitiadores, prohibiendo a los pueblos vecinos, bajo pena de muerte, introducir alimentos en la ciudad. Los días 17 y 18 continuó el sitio, permaneciendo sin abrirse las puertas de la capital. El día 20 llegó, en auxilio de la plaza, la brigada La Guardia, con 5 batallones y 6 piezas de artillería, alejándose los carlistas, pero éstos volvieron al bloqueo el 23, al retirarse a Valencia dicha brigada.

La última guerra civil —que realmente fue cruzada de liberación— causó estragos cuantiosos en lo material e irreparables pérdidas en vidas humanas, entre julio de 1936 y abril de 1939.

A los hechos ya relatados en este capítulo y a los que anteceden, podemos añadir (entre otros muchos que por concisión omitimos), los siguientes.

En 1341 y 4 septiembre, Pedro IV de Aragón y II de Valencia, concedió las primeras ordenanzas porque hubo de regirse la villa de Castellón.

Por aquella época, pasaba por Villarreal el camino de Cataluña, y tomando la dirección NO., atravesaba el Mijares por el puente de Santa Quiteria, dirigiéndose a Borriol, cortando en parte la actual partida de Benadresa. Los de Castellón pretendían que esta comunicación sería más corta y derecha tomándose desde el mesón de Verduch, que estaba en el valle de Borriol, pasando por esta villa, Almazora, Burriana y río de Uxó (Belcaide). Por tal motivo sostuvieron reñidísimas luchas con los de Villarreal.

SENSAL

LABORATORIOS QUIMICOS AYEBSA

FABRICACIÓN DE DETERGENTES SINTÉTICOS

Rafalofena, 5 Apartado Correos, 113 Teléfono 2551
CASTELLÓN DE LA PLANA

Banco Exterior de España

Entidad Oficial de Crédito

Especializada en operaciones de comercio exterior

Capital totalmente desembolsado . . . 400.000.000 Ptas.

Reservas 324.700.000 Ptas.

Oficinas Centrales:

Carrera de San Jerónimo, 36 - MADRID

Sucursales y Agencias

PENINSULA

Agencia Urbana en Madrid, Goya, 41

Alicante, Avilés, Badajoz, Barcelona (Sucursal y 3 Agencias), Bilbao, Burriana, Castellón de la Plana, Eibar, Gandía, Gijón, Jerez de la Frontera, Mataró, Murcia, Palafrugell, Reus, Sabadell, San Sebastián, Sevilla, Valencia, Vigo y Zaragoza.

ISLAS CANARIAS

La Orotava, Las Palmas de Gran Canaria, Puerto de la Cruz, Puerto de la Luz y Santa Cruz de Tenerife

AFRICA

Bata, Ceuta, Puerto Iradier, Río Benito, San Carlos, Santa Isabel, Sidi-Ifni, Tánger, Tetuán, Villa Bens y Villa Cisneros

FILIALES EN EL EXTRANJERO

Banco Español en París - Banco Español en Londres - Banco Español en Alemania y Banco Español en Marruecos

Corresponsales en las principales plazas del mundo

BANCO DE VALENCIA

Capital suscrito y desembolsado 60.000.000 Ptas.

Fondos de Reserva 103.000.000 Ptas.

Dirección Telegráfica y Telefónica: VALCASANTE

Realiza toda clase de operaciones de Banca y Bolsa

SUCURSALES, AGENCIAS Y DELEGACIONES

Alberique, Alcácer, Alcira, Alcora, Alcudia de Carlet, Algemesi, Alginet, Almazora, Ayora, Benaguacil, Benetúser, Benifayó, Beniso, Buñol, Burriana, Canals, Carcagente, Castellón, Corbera de Alcira, Cuartell, Cullera, Chelva, Denia, Enguera, Gandía, Játiva, Liria, Lucena del Cid, Manuel, Masamagrell, Moncada, Morella, Nules, Oliva, Onda, Onteniente, Pego, Puebla Larga, Puzol, Requena, Sagunto, Segorbe, Simat de Valldigna, Sollana, Sueca, Tabernes de Valldigna, Turis, Utiel, Vall de Uxó, Villafranca del Cid, Villanueva de Castellón, Villarreal y Vinoroza.

Siete Agencias Urbanas en la Capital

Domicilio Social: Pintor Sorolla, 2 y 4 - Teléfono, 50390

VALENCIA

(Aprobado por la Dirección General de Banca y Bolsa con el número 2043)

FÁBRICA DE JABONES BELTRAN HERMANOS, S. R. C.

MARCAS

Beltrán, Lorito y Castalia

BELTRAN en Polvo concentrado para lavar con máquina y sin ella. - JABON BLANDO POTÁSICO

Calle Barrachina, 13 y 15

Teléfono 1872

CASTELLON

En 31 mayo 1303, el baile general del Reino de Valencia señaló el punto de colocación de los mojones divisorios del término entre Castellón y Almazora.

En el siglo XIII comenzaron los labradores castellonenses a cultivar el arroz.

Después de la guerra con el rey D. Pedro de Castilla, contaba Castellón con 1.110 casas habitadas. En 1398 murieron en esta villa más de 1.600 personas, habiendo día de 36 defunciones. En el año 1410 murieron en la misma de fiebres pestilenciales, más de 900 personas. En 1435 sobre 800 personas de la misma enfermedad, entre las cuales fallecieron más de 250 cabezas de familia, quedando reducido su vecindario a 569 vecinos, de los cuales eran más de cincuenta viudos y noventa viudas. El año 1357 había 1.110 casas habitadas; en 1458, por las anteriores causas, bajó el número a 569, y el año 1478 quedó reducido a ¡¡33 vecinos!! Así consta en una memoria del siglo XV.

En 1671 sufrió Castellón un entredicho por haber muerto alevosamente un presbítero; cesando después de repetidas súplicas. En 11 de marzo de 1729 se crearon nuevas parroquias en Castellón, siendo éstas las de la Sangre y San Miguel (aunque con menores facultades que las existentes).

En 23 de enero de 1709, abolidos por el rey Felipe los fueros del antiguo Reino de Valencia, y constituidos en las villas y ciudades Ayuntamientos al estilo de Castilla, es nombrado primer alcalde corregidor de Castellón José Antonio Valdeenebro. El primer Ayuntamiento se había establecido en esta población en 26 de febrero de 1708.

En 21 de abril de 1834 fue dividida la provincia de Castellón en los nueve partidos judiciales que hoy persisten.

En 22 de noviembre de 1862 llegó a Castellón la primera locomotora por ferrocarril. La vía férrea entre Castellón y Valencia se inauguró oficialmente en 26 de diciembre de dicho año. El tranvía de vapor de Castellón al Grao, en 13 de agosto de 1888.

El faro del Grao se encendió por primera vez en 10 de febrero de 1876.

Casi todos los monarcas han visitado Castellón, cuyo pueblo les recibió siempre con más o menos brillantez de fiestas y agasajos. Ultimamente lo hizo el Caudillo, en octubre pasado. La relación de estas visitas y sus detalles sería prolija. Sólo apuntaremos que, en el presente siglo, ha sido honrado con la presencia de D. Alfonso XIII, en 13 de abril de 1905, y la infanta Doña Isabel de Borbón, en 9 y 10 de julio de 1912. El Generalísimo Franco, Jefe del Estado, estuvo breves momentos la tarde del día 28 de octubre de 1957, prometiendo volver muy pronto.

BAR RESTAURANTE LES PLANES

Gran Comedor con vistas al mar

Habitaciones con agua corriente

Avd. del Puerto, 5 — Teléfono 3525 — GRAO - CASTELLON



FABRICA DE GENEROS DE PUNTO

José Espi Ferrer

RONDA MIJARES 151.

T. 3641

CASTELLON

RESERVADO

Almacenistas Aceites Oliva
Refinería Aceites vegetales
Desdoblamiento grasas industriales
Fabricación jabones
Fabricación Insecticidas

Industrias Químicas Tello

GRAN VIA, 4 — Tel. 2134 — Apartado 61

TELEGRAMAS: F E R T E L L O



CASTELLON DE LA PLANA

BANCO HISPANO AMERICANO

M A D R I D

Capital social. 550.000.000 de Ptas.
Capital desembolsado 525.000 000 » »
Reservas. 857.500 000 » »

CASA CENTRAL
PLAZA DE CANALEJAS, NUM. 1

Sucursales en las principales localidades
de la Península, Baleares, Canarias
y Norte de Marruecos

Corresponsales en todo el Mundo

Servicio especializado para las operacio-
nes con el Exterior en su Departamento
Extranjero

SUCURSAL DE CASTELLON
DOMICILIO: TRINIDAD, 7

Aprobado por la Dirección General de Banca, Bol-
sa e Inversiones con el núm. 2.073.

**FABRICA DE MOSAICOS
ARTISTICOS Y JASPEADOS**

**Antonio
Alcarria**

GALICIA, 17
CASTELLON

Casimiro BELLMUNT Ferrando

FÁBRICA DE JABONES

Marcas:

Bellmunt — Coco — La Magdalena
El Camello

Mtro. Llorens, 10 - Tel. 2632. — CASTELLON

GASEOSAS

Rosa Noviembre

LA FABRICA MAS ANTIGUA DE CASTELLON

Exclusiva del Sifón sin Cabeza

Orfebres Santalínea, 10
Teléfono 2487

Castellón de la Plana



Fabricación y Exportación de Licores, Anisados y Coñacs

Destilerías MARINO FERRER

Avda. Hermanos Bou, 8 CASTELLON Teléfono 1846

FÁBRICA DE MOSAICOS Y BALDOSAS DE TODAS CLASES

PERSONAL ESPECIALIZADO
PARA SU COLOCACIÓN

Pablo Domingo



CAMINO DEL CREMOR - TELÉFONO 3769
CASTELLÓN DE LA PLANA

Maquinaria y Metalurgia
en
General



A. FORCADA SANZ

Calle General
Aranda, 16

TELÉFONO 1760

CASTELLÓN DE
LA PLANA

FÁBRICA DE AZULEJOS
EN ONDA (CASTELLÓN)

J. B. Segarra Bernat, S. L.

Cablegramas y Telegramas: POMPEYA

HERRERO, 11

Apartado 38 - Telf. 1570

CASTELLÓN DE LA PLANA

CERVEZAS

"EL TURIA" y "DAMM"

DEPOSITARIO EXCLUSIVO:

P. OLIVÉ SANROMÁ, Casa BLANDINIERES

TARRAGONA -- CASTELLÓN -- VINARÓZ

SUSPENSION

PERFECTA

Lambretta



HISUMA, S.A.

Delegación para Castellón y provincia
Pérez Galdós, 29-Tel. 3791 - CASTELLON

BAR

DARIO



SAN FELIX, 1 Teléfono 2525
CASTELLON

IDAPYTA

Industrias de Artículos de Punto y Tejidos Algodón

Nueva Travesía de
Carretera Valencia-Barcelona, J. A. A.

Teléfono, 1564-Despacho Apartado Correos 89
Telégrafo: IDAPYTA

Castellón de la Plana

Bar Brisamar

RAMÓN NICOLAU

Buenavista, 27 Teléfonos 2782 y 2203
GRAO-CASTELLÓN

Accesorios de Maquinaria - Correas - Motores eléctrico y Diesel - Tornillería - Maquinaria - Automóvil - Industria - Repuestos para Industria Textil

Suministros Martí

Fola 1 y Ximénez, 15 Teléfono 1855
CASTELLÓN

ALMACÉN DE MADERAS

Ramón Blanch Gil

NOVOPAN-TABLEX

Distribuidor Oficial

FANTASIT

Exclusiva para Castellón y provincia
Pérez Galdós, 11 Teléfono 2523 CASTELLON



José Michavila Monfort

Neumáticos-Accesorios-Automóviles

Ronda Magdalena 3 Teléfonos 2211 y 3772 CASTELLON



AGENCIA RENAULT

Juan Martí Centelles

Ronda Mijares, 92 y 94 Telf. 2084

Castellón

TALLERES DOLZ

BOMBAS DE AGUA PARA
EL AUTOMOVIL
(GARANTIZADAS)



PASEO MORELLA, 82 Tel. 3538
CASTELLON

Concesionario Oficial



Trinitario
Betoret Esteller

ESTACION SERVICIO "ESSA"



Ronda Mijares, 175 - Tel. 1305
Tel. particular 1447
CASTELLON



FABRICA DE AZULEJOS
DE TODAS CLASES

AZULEJOS
VICENTE TORRES, S. L.

Casa fundada en 1850
CASTELLON

Aragón, 1 Tel. 3717

**Jabones y Derivados
de
INDUSTRIAS**



MARCA DE FÁBRICA REGISTRADA
EXÍJALA

FERNANDO DIAGO PIÑÓN, S. L.
FÁBRICA DE AZULEJOS

P. Rey D. Jaime, 54 - Teléfs. 1467 y 1630 - CASTELLON

**Carnicer
& Foix, S. L.**



Poseo Morella, 42
Teléfono 1810 - Teleg. P A P I N
CASTELLON DE LA PLANA

AUSTIN

LA MARCA MUNDIAL POR EXCELENCIA



DISTRIBUIDOR PARA ESPAÑA:

TAILLEFER, S. A. - MÁLAGA

CONCESIONARIO PARA CAPITAL Y PROVINCIA:

Ronda Mijares, 87 - Teléfono 2319 - CASTELLÓN

JOAQUIN TARREGA MOR

CARBONES TÁRREGA

AL POR MAYOR Y DETALL

Hullas - Lignitos - Coks - Vegetales - Petróleo

SERVICIO DIRECTO DE MINA A CONSUMIDOR
Y A DOMICILIO



RONDA MIJARES, 87

TELÉFONO 2319

CASTELLÓN

Castillo de Villamalefa

Está construido en una ladera de la serranía montañosa, y desde el mismo se domina el amplio valle que surca el río Villahermosa y se domina las localidades de Ludiente, por la izquierda, y Zucaina, por la derecha. Está emplazado a una altura de 808 metros sobre el nivel del mar y en la carretera de Castellón a Teruel, distando de la capital 47 Km. (es la estación de ferrocarril más próxima) y de Lucena, que es su cabecera de partido judicial, 14 Km.

Las comunicaciones son buenas, teniendo coche diario, aun cuando en el invierno, algunos días no puede circular el autobús de línea, debido a la gran cantidad de nieve que se acumula en el ventisquero conocido por el nombre del "revolcador".

Tiene aproximadamente unos 900 habitantes, y subsiste, desgraciadamente, el signo de la emigración.

A seis kilómetros de la población está el importante caserío de Cedramán, donde se construirá un pantano, que forma parte del triángulo de la regulación del río Mijares.

Fiestas, del 20 al 30 de septiembre. Feria el primer domingo de mayo.

Produce almendra, vid y cereales.

Historia: El origen de esta villa se remonta a la época de la dominación árabe en nuestra Península; la población se fundó a la sombra del fuerte castillo que dominaba toda la comarca de la Villamalefa.

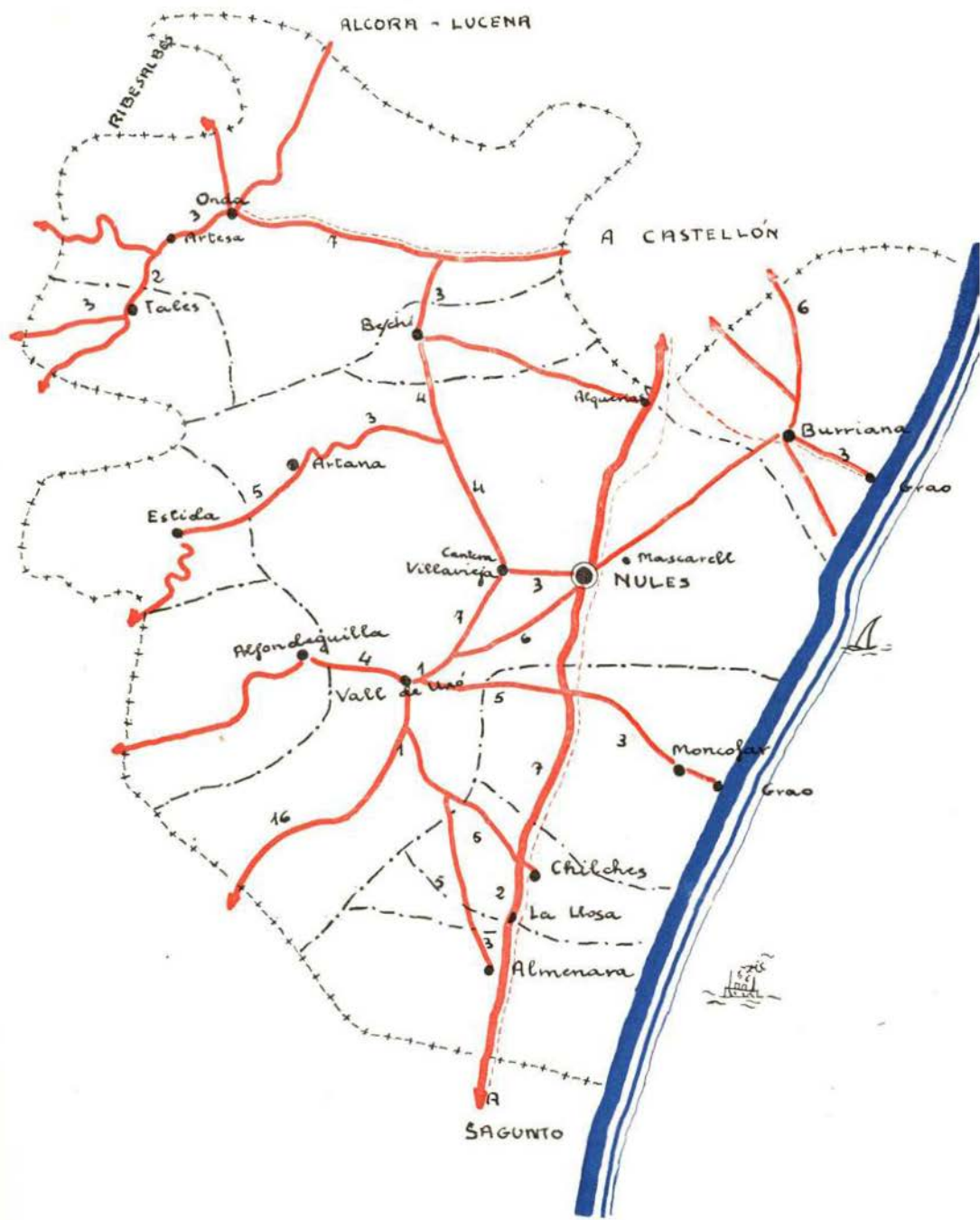
La carta puebla de esta villa, juntamente con la de Villahermosa, ya que constan en el mismo documento, fue otorgada en el año 1242 por el destronado rey moro de Valencia Zeit-Abu-Zeit, ya convertido al cristianismo y colaborador del rey D. Jaime en la Reconquista.

Formó parte de la baronía de Arenós hasta mediados del siglo xv (1692), en cuya época, con motivo de la rebelión del infante D. Jaime de Aragón, señor de dicha baronía, pasó ésta a depender de la Corona de Aragón. Diez años más tarde la Corona creaba el Ducado de Villahermosa para el hijo del rey moro D. Alfonso, y según algunos historiadores en dicho siglo xv, esta villa fue la cabeza del Ducado.

Durante la guerra de la independencia sufrió varias acometidas de las huestes francesas por ser plaza bien fortificada.

También la guerra carlista tuvo por escenario estos lugares, sufriendo diversos asedios de carlistas y liberales.

La fortaleza del castillo, según informes recogidos, era en estas épocas una magnífica obra defensiva, pues, aparte su castillo central coronando el pueblo, se encontraban dos fortines accesorios emplazados a derecha e izquierda del mismo: el de San Gregorio y el de Picayo. El castillo propiamente dicho, constaba de amplia dependencias y habitaciones, calabozo, cisterna, plaza de armas, etc.: la primitiva iglesia parroquial estaba también



SIGNOS CONVENCIONALES

	Carretera Principal		Localidad interés turístico
	Carretera secundaria		Monumentos
	Ferrocarriles		Playas
	Estación veraniega		

emplazada entre las edificaciones del viejo castillo. Actualmente, de todo esto sólo quedan ruinas y vestigios por haber sido volados a finales del siglo pasado de orden del general Espartero, con objeto de que en lo sucesivo no sirvieran de refugio a nuevas intentonas civiles.

El poblado de Cedramán conserva en bastante buen estado el que fue palacio del rey moro Zeit-Abu-Zeit, de magníficas arcadas, donde nació uno de sus hijos, Vicente Xámanes, ya convertido al catolicismo y bautizado con este nombre.

Zeit-Abu-Zeit concedió a este poblado grandes privilegios como lugar independiente que fue después de la Reconquista, pasando a ser más tarde agregado de Castillo. Conserva restos de la cuesta o rocha de la Cadena; es tradición que había una que cerraba el paso con el fin de cobrar el impuesto de portazgo.

El cultivo dominante de secano son los cereales, con 411 hectáreas, siguiéndole el viñedo, con 61, y el olivar, con 59; restando 168 hectáreas de cultivos varios. Las aguas del río Villahermosa riegan 48 hectáreas, 44 de las cuales se dedican al cultivo de las hortalizas y 4 a cultivos asociados. Sus montes podemos clasificarlos en 182 hectáreas de altura y 2.164 de bajos.

Si se pudiera elevar el nivel de las acequias, podrían convertirse algunas zonas de secano en regadíos, y los montes son susceptibles de repoblación en unas 400 hectáreas. Igualmente, para mejorar las rentas de las tierras podría mecanizarse el campo en unas 120 hectáreas de cereales, principalmente utilizando un tractor y una trilladora.

La ganadería cuenta con 127 cabezas de mular, 2 de caballar y 52 de asnal, en cuanto a ganado de trabajo. En ganado de renta posee 1.017 cabezas de lanar, 358 de cabrío, 320 de cerda y 3.942 aves.

No existe ninguna industria en la localidad, si bien sería susceptible de creación una azulejera, que absorbería medio centenar de productores, y que contaría con materias primas próximas al centro de trabajo.

Tampoco tiene minas en explotación, pero existe un yacimiento aprovechable, denominado Cedramán de blenda, en el lugar conocido por mas de Ramos, pozo y barranco.

CATI

VILLA situada en una hondonada, entre los montes del S. de Morella, a la derecha del barranco Salvatoria, y en las cercanías del río Segarra. Reconquistada a los árabes fue donada por D. Jaime I a Ramón Bacona, en 1234. En 1410 fue visitada por San Vicente Ferrer. El actual censo es de 1.588 habitantes de hecho y 1.656 de derecho. Pertenece en todo a Albocácer.

La villa tiene muy buenos edificios entre los que destacan el templo parroquial, el ayuntamiento y otro particular que mereció los honores de representar a nuestra Provincia en el "Pueblo Español" de la Exposición de Barcelona.

Comunicaciones: Estafeta de Correos, giros hasta 500 pesetas. Carretera de Castellón

a Morella. Dista de la capital 60 Km., 20 de la cabeza de partido y 44 de Vinaroz, que es la estación de ferrocarril más próxima. Servicio diario de autobuses a Vinaroz, con salida a las seis de la mañana y regreso a las 18 horas.

En su término está el Balenario de L'Avellá, de famosas aguas mineromedicinales, para el tratamiento de las afecciones de la mujer, estómago, piel, reumatismo y artritis y vías urinarias.

Recientemente, y con un costo de 1.600.563 pesetas, a expensas de la Excm. Diputación, se ha construido una espléndida y bien trazada carretera, de seis kilómetros, que remata en un túnel con una longitud de 312 metros y 7'40 de ancho, evitando varios kilómetros de difícil carretera, para acceso a la plaza del Ermitorio y de la fuente.

También han sido construidas dos cruces de término.

Produce: Almendros, olivos, cereales, ganado y lanar y de cerda, y caza.

Fiestas: El 26 de julio, a Santa Ana.

Romería: A San Pedro Mártir. Se celebra en dos días, el 30 de abril, para subir, y el 1 de mayo, para bajar. Esta tradición data de varios siglos y fue originada con motivo de grandísima sequía y haber obtenido la lluvia.

Los romeros van ataviados con capas castellanas y se tocan con una barretina a la usanza catalana.

En el término municipal existen 485 hectáreas de cereales y leguminosas, 53 de viñedo y 10 de cultivos varios. También posee 7 hectáreas de huerta y 246 de monte bajo, además de otras de monte alto. Podría convertirse en regadío algún terreno de secano, puesto que existen fundadas sospechas de la existencia de aguas subterráneas. Igualmente, para mejorar las rentas de las tierras, podrían repoblarse unas 500 hectáreas de monte.

La ganadería está compuesta por 312 cabezas de mular, 7 de caballar, 46 de asnal, 46 de vacuno, 3.450 de lanar, 2.710 de cabrío, 370 de cerda y 1.310 aves. De entre el ganado de renta abunda el productor de leche, lo que permite a los catinenses producir quesos tipo aragón de envidiable fama.

CAUDIEL

DESIGUAL es la geografía en la que se asienta esta villa de 1.300 habitantes. Los 61 Km² de terreno que constituyen su término municipal están cuajados de cerros y hondonadas, a una altitud media de 640 metros sobre el nivel del mar.

Es un interesante término municipal para los espeleólogos, puesto que por él se llega a la cueva Cerdaña —entre Montán y Pina de Montalgrao—, de alto interés por sus estalactitas.

Esta villa la habitaron los moros, la conquistó D. Jaime I y llegó a manos del Duque de Calabria, quien, en 1526, la mandó amurallar, construyéndose, además, ocho torreones. En 1367, Pedro el Ceremonioso hizo donación de la villa a D. Juan Alonso, señor de Jérica. En 1429, el infante D. Juan, rey de Navarra, vendió por 1.000 florines Caudiel a D. Francisco Zarzuela, justicia de Aragón.

Dista 4 Km. de la cabeza de partido judicial, que es Viver, 14 de Segorbe y 72 de Castellón. Las comunicaciones son excelentes, puesto que, además de los transportes por carretera, tiene estación de ferrocarril del Central de Aragón. Posee centro telefónico y estafeta de correos, con cuantía de giros hasta 1.000 pesetas.

Celebra sus fiestas el último domingo de septiembre, y tiene mercado todos los lunes.

El campo produce aceitunas, patatas, cereales, frutales y forraje. También hay bosques de pinos.

Tiene secanos y regadíos. Los secanos se distribuyen entre los cultivos de cereales, viñedo, olivar y otros, en la proporción de 40 hectáreas, 15 hectáreas, 160 hectáreas y 975'50 hectáreas. Las tierras de regadío lo son merced a las aguas del río Palancia y de los muchos manantiales que existen en su término municipal, dedicando 50 hectáreas al cultivo de hortalizas y otras 50 a frutales. Los pastizales tienen una extensión de 3.693 hectáreas. También posee 984 hectáreas de monte alto. Podría convertir algunos secanos en regadíos, realizando una mejora de los sistemas de riego y procediendo al revestimiento de las actuales acequias, al propio tiempo que se intentaban hallar nuevos caudales de aguas subterráneas. También podría incrementarse notablemente la mecanización del campo con el uso de trilladoras, sulfatadoras, trituradoras de piensos, etc. Tiene una ganadería de singular importancia, puesto que a las 300 cabezas de ganado de trabajo que posee, hay que añadir en el capítulo destinado a ganadería de renta 75 cabezas de vacuno, 1.500 de lanar y 450 de cabrío, más 50 de cerda y 5.000 aves.

No posee ninguna industria en explotación, si bien sería susceptible de creación una de conservas, que sería altamente beneficiosa para la localidad e incluso para la comarca, puesto que en ella podría transformarse la gran producción de frutas y de verduras de la fértil vega que se riega con aguas del Palancia.

Cervera del Maestre

VILLA cuyo escudo está representado por un castillo y dos ciervos. Tiene un término municipal de 94'13 Km², entre los de La Jana, Traiguera, Cáliz, Peñíscola, Santa Magdalena, Salsadella y San Mateo.

La población, de 1.734 habitantes de hecho y 1.828 de derecho, habita su totalidad el casco urbano, emplazado a 200 metros de altitud, en la cumbre de una colina, en terreno quebrado y montañoso. Cuenta con edificios de buena fábrica, y por la Corporación municipal se está llevando a cabo un vasto proyecto de mejoras y realizaciones, como el encintado y ensanche de calles, construcción de aceras, monumento a los Caídos, construcción de la carretera de Cervera a San Jorge y dos puentes sobre el río Seco, en la carretera de Benicarló a San Mateo. Entre las cosas de interés turístico puede citarse el Santuario a la Virgen de la Costa y unos murallones y aljibe árabes.

Fundaron esta villa los griegos focenses en 331. Fue dominada por los árabes, y entonces, en 1171, Ramón Berenguer IV la donó a los Hospitalarios de San Juan de Jerusalén,

para cuando se conquistara. D. Jaime la tomó y cedió a Hugo de Fallalquer, en 1233. Dos años después, D. Hugo la dio a poblar a Bernardo Miguel de Cenica, según carta de 8-X-1235. Otra carta puebla firmada por Fray Pedro de Alcalá, en 21 de marzo de 1249, concede el derecho de poblarla a Ramón de Bellver.

Cervera obtuvo el privilegio —del rey D. Jaime— de apacentar sus ganados en los campos de siete pueblos vecinos (“setena”). Durante la guerra carlista se libró en su término una gran batalla.

Cuenta con canteras de mármol jaspeado, cuyas primeras piedras extraídas fueron modeladas para columnas del altar mayor del Real Convento de Montesa. Produce cereales, algarrobas, almendras y, muy especialmente, higos y vino, que exporta en grandes cantidades. También se cría ganado lanar y cabrío.

Dista 9 Km. de la cabeza de partido, 75 de Castellón y 15 de Benicarló, que es la estación de ferrocarril más próxima.

Celebra fiestas el 20 y 21 de enero y del 7 al 9 de septiembre.

El arbolado que puebla este término municipal sufrió, como en ninguno de la provincia, los rigores del frío, puesto que, prácticamente, murió todo el olivar y todo el algarroberal. Por ello, gran parte de los habitantes de hecho que figuran en el censo oficial, tienen que marchar de modo permanente o de forma estacional a otros lugares donde poder ganar para el sustento. Las 250 hectáreas dedicadas a cereales, así como las 626 de viñedo, producen normalmente, pero la 2.500 de olivar y las 1.737 de otros cultivos, fundamentalmente el algarrobo, están prácticamente perdidas y habría que pensar en la forma de que, prontamente, produjeran riqueza, de la que están muy necesitados. Posee también 3 hectáreas de huerta y 30 de cultivos asociados, en regadío. La total extensión de sus montes es de 4.208 hectáreas.

La población está suspirando por que pronto sea una realidad la construcción del canal portador de las aguas del Ebro, que fertilizarán sus tierras. Cuando ello llegue, los campos de Cervera pueden ser un emporio de riqueza.

La ganadería con que actualmente cuenta esta villa es de 125 cabezas de mular, 20 de caballar, 110 de asnal, 135 de lanar, 1.000 de cabrío, 320 de cerda y 800 aves.

CINCTORRES

VILLA de 1.346 habitantes de hecho y 1.555 de derecho, con un término de 34'90 Km², entre los de Todolella, Forcall, Morella, Portell de Morella y Castellfort. Es una población moderna, situada en el centro de una explanada, a 900 metros de altitud, con calles anchas y buena pavimentación y edificios de buena fábrica; hermosas fuentes públicas, electricidad, Matadero municipal, etc. Quedando realizado últimamente un amplio proyecto de construcción de escuelas y viviendas y abastecimiento de agua potable. Se disfruta de buen clima, y se habla valenciano.

Antes de llegar a la villa nos llama poderosamente la atención su iglesia, de buena

fábrica, esbelta, así como sus dos elegantes torres-campanario, rematadas en cúpulas. Es su fachada, de piedra, sencilla, y en su interior, claustral, de estilo corintio, espaciosa, con cierta semejanza a la de Villarreal. Tiene, además, Cincotorres dos capillas públicas dedicadas a San Vicente y a San Luis.

En su término existen dos grandes montes públicos de propiedad comunal, denominados Boalar y Cellumbres, poblados de pinos y pastos excelentes y abundantes. Entre sus vías fluviales cuenta con el río Cellumbres y el barranco de la Parra.

Buenas comunicaciones: Centro telefónico y cartería rural, con cuantía de giros hasta 500 pesetas. Distante de la cabeza de partido 15 Km., 80 de Castellón (por Morella 106) y 78 de la estación más próxima del ferrocarril, que es Vinaroz. Tiene servicio diario de ómnibus a las siete de la mañana, hasta Morella, que enlaza con los de Castellón, Vinaroz, Alcañiz y Mas de las Matas para Zaragoza. Y por la tarde, a las siete, ómnibus que enlaza con el de Teruel.

Esta villa fue fundada por los árabes. Después de la Reconquista por D. Jaime I, en la primera mitad del siglo XIII, en 1361, Pedro IV la fortificó durante sus luchas con Castilla.

En la guerra de Sucesión se proclamó por la Casa de Austria, y en la posterior, por D. Carlos.

Fiestas: Tercer domingo de septiembre, a la Virgen de Gracia.

Romerías: El 4 de mayo a la ermita de San Cristóbal, y en septiembre, a la Virgen de Gracia, Patrona de la villa. La imagen actual es de mármol y fiel reproducción de la antigua, que fue objeto de la devastación de 1936, habiendo sido costeadada por suscripción popular.

De las 800 hectáreas que tiene su término municipal se cultivan 180 de cereales de secano, 10 de viñedo, 600 de pastos y 10 de monte bajo. Podrían convertirse unas 100 hectáreas en bosque, repoblándolo de árboles forestales. Podría incrementarse la mecanización del campo con el empleo de tractores y trilladoras en una gran extensión.

La ganadería reúne 120 cabezas de mular, 4 de caballar 23 de asnal, 3 de vacuno, 400 de lanar, 50 de cabrío, 10 de cerda y 1.000 aves.

Existe en la localidad una actividad textil representada por cinco empresas que ocupan a 160 obreros. También podría crearse una industria de alfarería, tejas y ladrillos, pues existe mano de obra disponible y materias primas a pie de fábrica.

CIRAT

VILLA situada a 327 metros de elevación, de 1.119 habitantes de hecho y 1.234 de derecho, que hablan castellano, con un término municipal de 41'06 Km², entre los de Ludiente, Torrechiva, Fuentes de Ayódar, Torralba, Montán y Arañuel, bañado por el Mijares.

La población tiene importantes caseríos, entre los que figuran Pandiel y Rambla David,

y una aldea denominada El Tormo. El casco urbano, sobre un rellano del terreno, está rodeado de altos montes en la margen derecha del río Mijares. En la actualidad se encuentra en completa reforma urbana, habiéndose llevado últimamente a cabo la construcción de una Casa Abadía, creación de una escuela de niñas y otra de párvulos, reforma de las nacionales y casa de maestros, reconstrucción de la iglesia parroquial y colocación de dos campanas, ensanche del Cementerio municipal, lavadero nuevo, traída de aguas e instalación de fuentes públicas, rampa de acceso a la villa sobre el río Mijares (la riada del último octubre se llevó el puente de acceso a la villa), reconstrucción de carreteras, reforma del horno de pan y molino harinero, propiedad del Ayuntamiento, y revestimiento de acequias del término.

Distancia de la cabeza de partido 37 Km., y 62, de Castellón. La estación más próxima es Caudiel, a 24 Km. Cartería rural, con giros hasta 500 pesetas. Coche diario a Castellón, con salida a las 5'30 y regreso a las 18 horas.

Existe un antiguo palacio que perteneció al Conde de Cirat, el cual fue incendiado por los carlistas.

La parroquia está dedicada a San Bernardino, y el templo consta de una nave de orden compuesto. Encontramos una ermita en Pandiel y otra en El Tormo, ésta dedicada a la Virgen de los Desamparados.

Parece ser que su origen es anterior a los árabes, y el nombre primitivo "Cibrat miliore terre". Luego fue ocupada por los moros. Conquistada por el rey D. Jaime, fue cabeza de baronía y título de condado, siendo su dueño y señor D. Bernardo Vilariche Pardo de Catraz, baile general de Valencia.

En el año 1820 se distinguió por la causa de la libertad. El 3 de agosto de 1836 se apoderó del pueblo el general Serrador.

Las fiestas de Cirat se celebran el 20 de agosto en honor de San Bernardino.

La aldea El Tormo tiene 350 habitantes, y se halla a 5 Km. de la población.

Tiene 4.106 hectáreas de terreno, de las cuales 775 son de secano y se distribuyen en 50 hectáreas de cereales y legumbres, 25 de viñedo, 200 de olivar y 500 de otros cultivos varios. En regadío cultiva 82 hectáreas de hortalizas, 2 de frutales y 2 de asociados. Posee 204 hectáreas de pastos, 700 de monte alto, 1.930 de bajo y 261 de terreno improductivo. Podría convertirse gran cantidad de secano en regadío, construyendo un pantano en la partida de Las Salinas; elevando las aguas del río Mijares, y también desviando medio kilómetro las aguas de este río.

La ganadería cuenta con 98 cabezas de mular, 34 de caballo, 69 de asnal, 3 de vacuno de leche, 643 de lanar, 189 de cabrío, 220 de cerda y 1.850 aves.

Aún cuando no posee ninguna industria, sería muy deseable el que se pudiera instalar alguna en que diera ocupación, sobre todo, a la gente joven que está iniciando un éxodo y dejando despoblada la villa.

Yacimientos aprovechables y sin explotar son la mina del yeso, situada en el Collado Blanco; una mina de arena, en las Cruces, y una mina de plata, en la Jara.

CORACHAR

LUGAR de 152 habitantes de hecho y 157 de derecho, que hablan el valenciano-catalán, con término municipal de 21'87 Km². Está situado en un terreno montañoso, a una altitud de 1.350 metros. Dista de la cabeza de partido 30 Km., 140 de Castellón y 38 de Uldecona, que es la estación más próxima del ferrocarril. La baña el río Canal de Pavia. Se halla muy cerca del límite de la provincia de Teruel.

Su origen es muy antiguo. A mediados del siglo XIII perteneció al Monasterio de Escarpe, de Cataluña, el que, en 1283, lo cedió a la Tenencia de Benifasar. En el siglo XVII fue destruido por los franceses. Felipe V lo dispensó del pago de contribución, habiendo sido sometido nuevamente a impuestos a partir del año 1825.

Produce cereales, patatas, legumbres y pastos.

Fiestas: El 25 de julio.

Su término municipal tiene 2.170 hectáreas, de las cuales, 173 son secano dedicado al cultivo de cereales, y otro tanto, a cultivos diversos. En tierra de regadío cultiva 4 hectáreas de productos asociados, 941 hectáreas tiene de pastos, 1.078 de monte alto y 741 de monte bajo. Al parecer, existen aguas subterráneas que captadas podrían reformar alguna parte de secano en regadío. Igualmente podrían repoblarse un centenar de hectáreas de monte. Otras cien hectáreas de terreno podrían cultivarse por sistema mecánico, con la maquinaria que podría, al propio tiempo, utilizarse en otros campos de la Tinanza.

La ganadería está representada por 46 cabezas de mular, 250 de lanar, 20 de cabrío, 50 de cerda y 500 aves. Algunas tierras laborables son de tan pobre rendimiento que quizás mejorarían su renta dejándolas para pastizales, y con ello se podría incrementar la ganadería.

No tienen ninguna industria, pero quizás fuera susceptible de montaje una serrería mecánica, con capacidad para 10 obreros.

Cortes de Arenoso

Es el último pueblo de la provincia de Castellón, en la carretera de Castellón a la Puebla de Valverde, y tiene un censo de 1.300 habitantes. Su término municipal, que es montañoso, tiene una extensión de casi 79 Km², y está limitado por los de Villahermosa, Zucaina, Puebla de Arenoso, Montanejos y tierras de la provincia de Teruel. Sus habitantes hablan el castellano. Por sus proximidades corren los ríos Bueno y Podrido.

Se halla a una altura de 920 metros sobre el nivel del mar, lo cual hace que su clima sea frío.

Hasta hace poco tiempo pertenecía a la Diócesis de Valencia, pero en la última reforma quedó adscrito a Segorbe. La iglesia está dedicada a Nuestra Señora de los Angeles, y la que preside la vida de los vecinos de la importante aldea de San Vicente de Piedrahita está dedicada a San Vicente Ferrer.

Las comunicaciones son bastante aceptables, puesto que tienen servicio diario de autobuses a la capital, que hacen un recorrido de 77 Km. Al propio tiempo tienen también facilidad para trasladarse a Rubielos de Mora, que tiene servicio de autobuses con Valencia, y a 32 Km. tiene la estación de ferrocarril del Central de Aragón, que lleva el nombre de la villa últimamente mencionada. La distancia a Lucena, su cabecera de partido judicial, es de 44 Km.

Dentro de su término municipal se cultivan 292 hectáreas de cereales y legumbres, 2 de viñedo, 47 de olivar, 1.000 de otros cultivos de secano, y en terreno de huerta tiene 89 hectáreas, más 2 que dedica a frutales. Cuenta con 990 hectáreas de pasto, 78 de monte alto y 4.921 de monte bajo. Algunas tierras de secano podrían convertirse en regadío construyendo un pequeño pantano. Por lo menos 100 hectáreas de monte podrían ser repobladas con positivo resultado.

Entre los aprovechamientos ganaderos de trabajo tiene 201 cabezas de mular, 16 de caballo, 124 de asnal y 37 de vacuno. Entre el ganado de renta figuran 4 reses de vacuno, 1.452 de lanar, 310 de cabrío, 242 de cerda y 1.740 aves.

Existe en la localidad una fábrica de hilatura que ocupa a 6 obreros.

COSTUR

EN terreno montuoso, y de no muy buena calidad, encontramos esta villa, a 29 Km. de Castellón, y a 12, de Lucena, que es su cabecera de partido. Poblada por 700 habitantes, que hablan el valenciano, y su conglomerado urbano está dividido en dos grupos, que separa la carretera que va desde La Foya a Useras y, luego, sigue hasta Adzaneta. Su término municipal, que es de 22 Km², está rodeado por los de Useras, Villafamés, Alcora y Figueroles. La altitud a que se encuentra es de 410 metros. En dos ocasiones celebra fiestas solemnes: el día de su Patrono San José y los días 15 y 16 de agosto, a la Asunción de la Virgen y al Santísimo Cristo del Calvario. La iglesia consta de una nave dórica y está dedicada a San Pedro Mártir.

Las antigüedades romanas y árabes encontradas en sus proximidades nos indican que antiguamente debió llamarse "Astur", pues este nombre aparece en algunas monedas escrito así: OST. UR. (al parecer, abreviaturas).

Los moros la ocuparon en 1129. Después quedó anexionada al ducado de Híjar, pero, en 1840, quedó segregada, formando jurisdicción aparte.

Produce aceite, trigo, algarrobas, higos y patatas. La tierra está distribuida en cultivo de secano, una pequeña porción de regadío y 762 hectáreas de monte bajo. Entre los cultivos de secano figuran 455 hectáreas de cereales, 5 de viñedo, 230 de olivar y 614 de otros, entre los que predomina el algarrobo; 250 hectáreas de monte podrían ser repobladas.

Entre el ganado que posee figuran 50 cabezas de mular, 80 de asnal, 90 de lanar, 180 de cabrío, 55 de cerda y 90 aves.

Cuevas de Vinromá

VILLA que circunda los términos de Salsadella, Alcalá, Villanueva de Alcolea, Albocácer y Tírig, en un término municipal de 136'79 Km² de extensión. Pertenece en todo a Albocácer. Tiene 3.035 habitantes de hecho y 3.085 de derecho, y está situada a 180 metros sobre el nivel del mar; la población, en su parte antigua, sobre un peñasco, y la nueva, en el llano, teniendo amplias y buenas calles bien urbanizadas y edificios grandes y bonitos que embellecen y dan un buen aspecto a la población, de la cual damos informes complementarios en los índices turísticos.

Dista 13 Km. de Albocácer, y 46, de Castellón.

El clima es benigno, y se habla el valenciano.

Historia: De remota fundación la poblaron los árabes, dándole mayor importancia, que superó aún con la Reconquista del rey D. Jaime y su entrega a D. Blasco de Alagón, y más tarde a los Templarios. Las Cortes se reunieron una vez en esta villa, que era Encomienda de las Ordenes Militares.

Producción: Produce cereales en general, algarrobas, vino, aceite y cebollas en abundancia.

Fiestas: El 15 y 16 de agosto, a sus Patronos la Asunción de la Virgen y San Roque.

Ferías: El 26, 27 y 28 de noviembre, por San Andrés, y 1 de julio, por San Pedro.

Mercados: Los lunes.

Su término municipal tiene una extensión de 14 hectáreas, de las que sólo 180 son tierras regaíles. En el secano tiene 1.850 hectáreas dedicadas al cultivo de cereales, 570 a viñedo, 2.450 a olivar y 2.920 a otros cultivos varios. Asimismo, cuenta con 5.000 hectáreas de monte bajo. Existe la posibilidad de convertir en regadío ciertas zonas de este término municipal, con la captación de aguas subterráneas y elevación por medio de motores. Sin embargo, la realización del canal del Ebro sería una fuente inmensa de riqueza para este término, ya que más de 1.500 hectáreas serían regadas con muy poco gasto de canalización, ya que se trata de zona muy nivelada. Otra tarea que podría realizarse para aumentar la riqueza sería la repoblación de casi 2.000 hectáreas de monte. Incrementando el número de tractores de potencia reducida, podría mecanizarse el campo en una extensión de 1.000 hectáreas, que afectaría al cultivo de cereales y viñedo.

Muy importante es la riqueza ganadera, pues tiene 387 cabezas de mular, 56 de caballar, 146 de asnal, 10 de vacuno, 2.390 de lanar, 2.185 de cabrío de carne, 556 de cabrío de leche, 550 de cerda y 8.000 aves.

Existen dos industrias en esta localidad: una textil, que ocupa a 34 obreros, y otra marinera, con cinco productores. En el momento de escribir estas líneas se rumorea el propósito de montar una industria azulejera que absorbería de 70 a 80 productores, lo cual sería una gran cosa para Cuevas de Vinromá, puesto que con ello se frenaría la emigración hacia los centros industriales de Cataluña. Otro tipo de industria que podría crearse es el de la fabricación de tejas y ladrillos.

CULLA

EN su radio de jurisdicción hay dos poblados a 5 Km. de la villa y en distintas direcciones, denominados Molinell y Les Roques, de escasa importancia.

Villa que circundan los términos de Benasal, Vistabella, Benafigos, Adzaneta, Useras, Sierra Engarcerán, Albocácer, Torre Embesora y Villar de Canes, situada en un cerro, a la derecha del río Seco, en un término municipal de 115 Km² de extensión. Pertenece en todo a Albocácer. Tiene 2.395 habitantes de hecho y 2.443 de derecho, y está situada a 1.300 metros sobre el nivel del mar. La población se encuentra situada en la falda de un monte, en cuya cumbre se encuentran los vestigios de su castillo, de origen romano, en ruinas, que habilitaron los carlistas en 1833, siendo ocupado por las huestes de D. Carlos.

El clima es fresco y sano, y se habla en valenciano.

Culla fue conquistada a los árabes por las huestes cristianas del rey D. Jaime I. Don Guillén de Anglesola y su mujer Doña Constanza dieron a poblar la villa a Guillén Berenguer y 60 más. Autorizó esta carta de población el notario Domingo Pero Albis en 21 de marzo de 1234. Pero antes de la Conquista, en 22 de mayo de 1213, Pedro II de Aragón hizo donación a los Templarios del Castillo de Culla, con todas sus pertenencias, para cuando fuera tomado a los moros; y Jaime I tenía donada la villa y su castillo a D. Blasco de Alagón en premio de sus servicios. Alfonso I de Valencia y III de Aragón, en 16 de septiembre de 1294, cedió a los Templarios la villa con sus aldeas. En 1338 reconocía como señor al comendador D. Guillermo de Blanes.

En 29 de junio de 1836, el comandante general D. José Grases dispersó las huestes del Serrador. En 1840 estaba guarnecida tan sólo por 150 inválidos, que, en 2 de julio, la abandonaron al verse en peligro.

El término municipal produce cereales, algarrobas, vino y aceite, patatas, higos, bellotas, almendras, miel, cera, queso, leñas, ganado y caza. Hay minas de hierro, plomo, ocre y piedras litográficas.

Fiestas: El 29 de abril a San Pedro Mártir, en la que en su víspera, por la noche, son cantadas "les típiques albaes" por los mozos del lugar.

El 15, 16 y 17 de agosto, a la Asunción de la Virgen, San Roque y fiesta del Salvador, Patrón de la parroquia, cuyo templo consta de una nave regular corintia.

Romerías: A San Cristóbal, en su ermita, el primer lunes después de Pascua de Pentecostés. El lunes antes del Corpus, a San Juan de Peñagolosa (Vistabella), distante 28 Km., que se celebra con gran fervor, la que atrae un gran contingente de romeros y penitentes.

Hace 900 años, una pertinaz sequía, que tuvo al pueblo siete años sin conocer la lluvia, determinó el nacimiento de esta romería de rogativa. Otros pueblos, entre los que figuran Chodos, Vistabella, Puerto Mingalvo y quizás Villahermosa y Useras, tuvieron idéntica decisión, y coincidió la lluvia con la llegada de la romería cullense, por lo que al clero

de esta villa le corresponde el privilegio de bendecir la fuente a su llegada.

El lunes después del Corpus, a las cinco de la mañana, sale el cortejo procesional de la iglesia parroquial. Muchos fieles se incorporan a ella, pero los personajes básicos son: cura párroco, alcalde, cuatro bordoneros cantores, sacristán con la Cruz, dos jóvenes que llevan el pendón del Santo y el alguacil con un cántaro de agua. Todos ellos recorrerán el camino a pie, en su totalidad. Sale la comitiva del pueblo y llegan a la cruz de término denominada "dels Saulóns", donde se despiden de cuantos fieles salieron en su acompañamiento. Se inicia la pronunciada pendiente. Los bordoneros comienzan sus cánticos, que no cesarán hasta llegar al río Monleón —divisorio de los términos municipales de Culla y Vistabella—. Los de a pie recorrieron el trayecto más rápido que los montados, y aquí esperan a reunirse de nuevo. El alguacil procede a repartir un vaso de agua a cada romero. Se reanuda la marcha —a orden dada por el alcalde— una vez reorganizada la comitiva, y atacan el repecho que les conducirá hasta Vistabella del Maestrazgo. Los bordoneros renuevan sus cánticos, que repiten los demás romeros, hasta llegar al ermitorio de San Bartolomé en plena costana. Allí se celebra la Santa Misa y, posteriormente, almuerzan. Lo ermitané o ermitana tiene el deber de prevenir agua hirviendo por si alguien desea condimentarse un plato de "sopas escaldadas". Terminado el almuerzo, con el pendón abriendo marcha, se reanuda el romeraje hasta la nueva parada, y haciendo escalas sucesivas —son siete en total—, se llega al lugar conocido por El Espino, en donde, según sea la hora de llegada, es más breve o más dilatado el descanso, pues hasta las cuatro de la tarde —hora en que debe haber partido la romería de Chodos— no pueden entrar en el ermitorio de San Juan.

Llegados al antiguo cenobio, cada cual busca el mejor acomodo posible, y a las siete de la tarde todos asisten al rezo del Santo Rosario, canto de "copletes" y gozos al Santo. Después se procede a cenar y dormir.

Al día siguiente, a las siete de la mañana, misa cantada de comunión general. A las nueve oficia otra misa —ésta rezada— el Sr. Cura de Vistabella, y a las once sale de retorno la romería, siguiendo idéntico protocolo que la ida, hasta el lugar conocido por Vilella, donde los romeros, que van a horcajadas de las caballerías, se separan del resto de la procesión, y ésta, por un atajo reservado para este fin, se traslada al ermitorio de San Roque, desde el que, tras la puesta del sol, sale hacia el pueblo, a cuya entrada es recibida por autoridades, pendones y público. Todos unidos se trasladan a la iglesia parroquial, donde se entonan, por última vez, los cánticos de romería y gozos al Santo. Finaliza tan peculiar romería de rogativa con una plática del señor cura, quien pide favor al cielo para que pueda repetirse la ceremonia en el año venidero.

Su extenso término municipal está dedicado al cultivo de cereales en 2.409 hectáreas, los viñedos ocupan 60 hectáreas y el olivar 393. En terrenos de regadío cultiva 6 hectáreas de huerta, 667 de frutales y 240 de cultivos asociados. Para el cultivo de pastos se ocupan 6.384 hectáreas, algunas de ellas entre bosques y monte bajo del que prácticamente hay 4.266 hectáreas; 993 hectáreas están ocupadas por el monte alto.

Podría aumentarse la tierra de regadío con el aprovechamiento de aguas subterráneas. También podrían incrementarse los pastizales con la repoblación forrajera de terrenos hoy improductivos. También existen un millar de hectáreas susceptibles de ser repobladas con especies forestales. Podría incrementarse la mecanización del campo en unas 2.000 hectáreas con la aplicación de tractores y trilladoras al cultivo de las distintas clases de cereales.

La ganadería está representada por 420 cabezas de mular, 21 de caballo, 72 de asnal, 4 de vacuno, 4.797 de lanar, 1.886 de cabrío, 204 de cerda y 12.000 aves.

En el aspecto industrial posee 5 molinos maquileros que funcionan el régimen de empresa familiar.

No posee minas en explotación, pero sí existe un yacimiento de hierro aprovechable que se conoce con el nombre de Martimiano.

Arturo **SALOM** Beltrán

HIJO DE VICENTE SALOM BENET
FABRICA DE JABONES

CHERT (CASTELLON) - TELS. 22 Y 26



CON SUS
ACREDITADAS
MARCAS



Y EXCELENTE
✧ JABON BLANDO ✧

Olegario Doménech

Manufactura
de artículos de Toquillería



Calle Valencia, 63 - Teléfonos 6 y 28
CHERT (Castellón)

Vicente

Ferreres Beltrán

- CONFECCIONISTA -



San Vicente, 82 - Teléfono 24
CHERT (Castellón)

JACINTO ROMEU ROYO

MADERAS Y ACEITES

Generalísimo, 50

CHERT (Castellón)

Teléfono 7

JOSÉ BELTRÁN SANZ

— FABRICA DE ABARCAS Y ALPARGATAS —

San Vicente, 96
CHERT (Castellón)

CHERT

LA POBLACIÓN de Chert, en su parte más antigua, está situada en una colina, coronada por la iglesia parroquial, a una altitud de 625 metros y tiene un carácter pintoresco y atractivo. A sus pies se extiende la población moderna, de anchas y llanas calles siendo sus edificios de buena fábrica. Está situada a la izquierda de la rambla de Cervera.

Esta villa tiene un censo de 2.000 habitantes y su término municipal de 82 Km², está limitado por los de Vallibona, Morella, Canet lo Roig, La Jana, San Mateo, Tírig y Catí. Cuenta con un caserío importante, el de Anroig, a 4 Km. de la población con 90 habitantes de hecho y que consisten en una calle con doble hilera de edificios que bordean la carretera de Vinaroz a Morella.

Próximo a la villa existe un monte denominado "Mola Murá" en el que se han encontrado muchos vestigios arqueológicos que datan de la Edad de Piedra.

El origen de la población hay que buscarlo en la dominación árabe. En 1233 fue reconquistada por las huestes del rey conquistador quien la donó a los Hospitalarios, pasando más tarde a la Orden de Montesa.

El 24 de noviembre de 1836 hubo una gran batalla entre carlistas y liberales.

Dista de la cabeza de partido, que es San Mateo, 5 Km., 72 de Castellón y 28 de Vinaroz, que es la estación de ferrocarril más próxima. Se comunica con un servicio diario de autobuses a Castellón y otro que por Vinaroz llega hasta Tortosa.

El templo es de arquitectura corintia con bóveda de crucería ojival, y la puerta lateral, de un estupendo gótico, muy hermosa.

Celebra sus fiestas el 15 de agosto a la Asunción de la Virgen.

El mercado se celebra los domingos.

Sus tierras se dedican al cultivo de cereales y legumbres con 458 hectáreas, al viñedo 65 hectáreas y 816 al olivar. 22 hectáreas se dedican al cultivo de hortalizas y 1.418 están cubiertas de pastos. El monte bajo tiene una extensión de 2.491 hectáreas.

Existe la posibilidad de convertir tierras de secano en regadío explotando el manantial que existe en la partida "del molins" de este término municipal, que está a unos 4 Km. de la población y que no pudieron coronarse las obras de aprovechamiento por falta de recurso. Existen terrenos susceptibles de repoblación en una extensión de 500 hectáreas, habiéndose realizado ciertas repoblaciones por el sistema de consorcios y figurando también en los planes de repoblación del patrimonio forestal del Estado.

Con el empleo de 2 tractores podría conseguirse la mecanización del campo en unas 2.000 hectáreas ocupadas por cereales, viñedo y olivar.

La ganadería cuenta con 280 cabezas de mular, 10 de caballo, 221 de asnal, 1.862 de lanar, 1.663 de cabrío, 320 de cerda y 4.500 aves.

En su término municipal existen canteras de pizarra y mármol y minas de carbón.

CHILCHES

VILLA de 1.633 habitantes de hecho y 1.634 de derecho con una extensión de 13'04 kilómetros cuadrados, lindante con Moncófar, La Llosa, Vall de Uxó y el mar Mediterráneo.

La población, a 7 metros sobre el nivel del mar y a 1 Km. de distancia, se levanta sobre terreno llano, entre unas lomas al Oeste; siendo sus calles rectas y anchas y sus edificios buenos en su mayoría, habiéndose construido en los últimos años 100 viviendas, reconstruido la iglesia parroquial, la Casa Capitular, el Cementerio. También se ha construido un Grupo Escolar y el Matadero Municipal. Pero lo más destacado, en cuanto a hermosura se refiere, es el paseo y jardín de la plaza del Santísimo Cristo de la Junquera, que es considerado como uno de los más bellos de la provincia.

En cuanto a las huertas, han sido mejoradas con el revestimiento de 27 Km. de acequia, llevado a efecto por el Sindicato de Riego de la localidad.

Cuenta con estación de la RENFE, teléfono, cartería rural con giros hasta 500 pesetas. Dista de Nules, la cabeza de partido, 7 Km. y 27 de Castellón. Servicio diario de autobuses en la línea general Castellón-Valencia.

Su fundación es de origen romano, acreditado por el hallazgo de necrópolis, inscripciones y monedas romanas. Los árabes la fortificaron con altos muros y 2 puertas. Tomada a los árabes en la Reconquista, perteneció a Jaime Pérez de Daroca, Conde de Almenara. Por dos ocasiones fue asaltada, una por los moriscos, de la Sierra Espadán y otra, en 1583, en un desembarco por los procedentes de Africa. En 1823 sufrió la guerra carlista. En 1938 quedó muy destrozada durante la guerra de liberación, siendo adoptada por el Caudillo y reconstruida.

Su suelo produce naranjas, arroz, algarrobos, olivos y hortalizas.

Fiestas el segundo lunes de septiembre, en la ermita de San Cristóbal. La iglesia está dedicada a la Asunción de la Virgen, y data de la época romana.

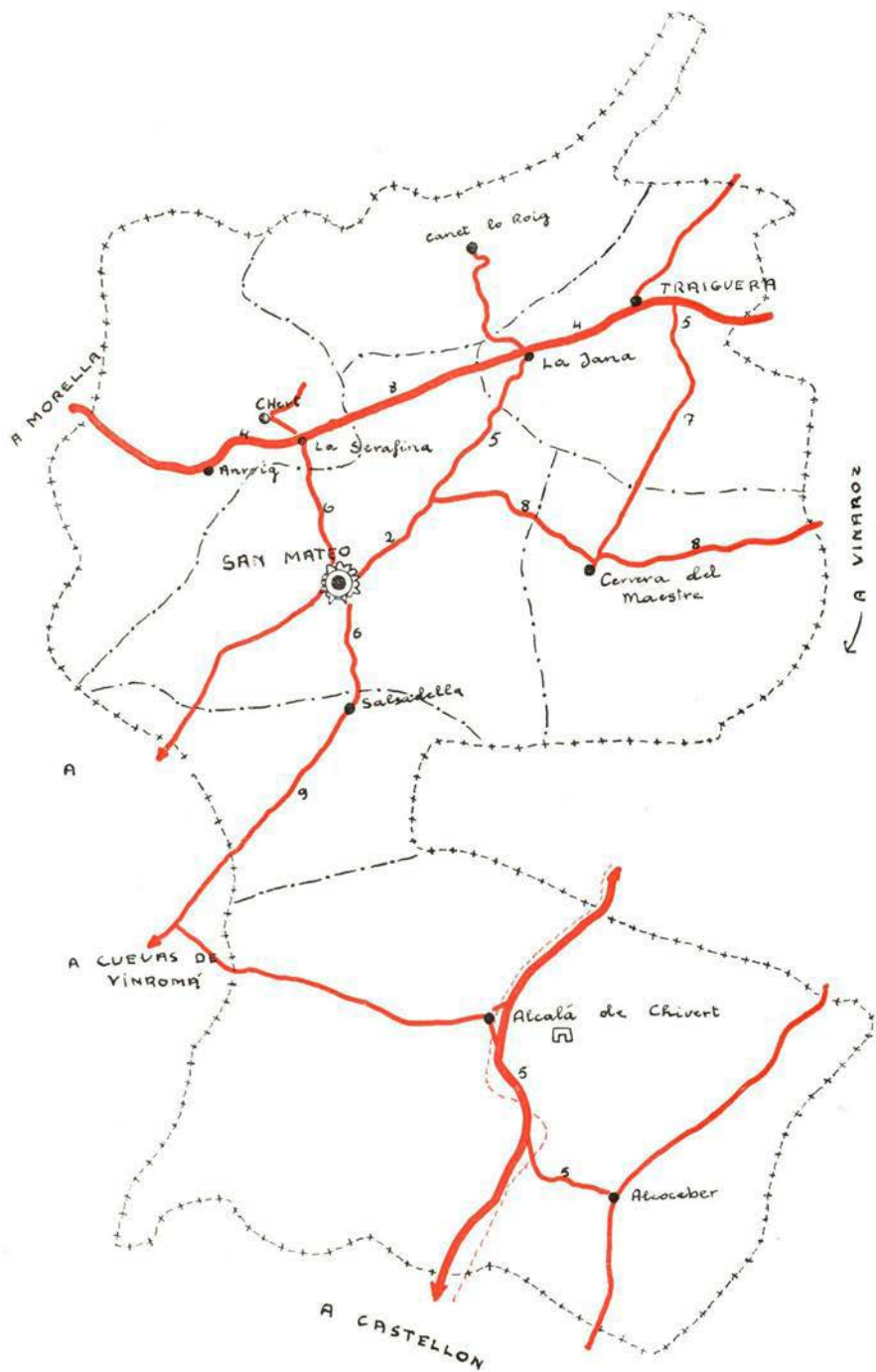
Celebraba romería a San Juan de Peñagolosa, el siguiente día de la Trinidad.

1.160 hectáreas de terreno forman su término municipal, de éstas, 22 se dedican al cultivo de cereales, 125 a olivar, 257 a otros cultivos, pero la riqueza más característica nos la brinda su tierra de regadío con 306 hectáreas de huerta, 224 de frutales y 95 de cultivos asociados. 20 hectáreas de pastos y 12 de monte bajo completan la riqueza de su agricultura. Casi todas las labores agrícolas se realizan por sistema manual, que podría sustituirse por el mecánico en unas 500 ó 600 hectáreas, empleando tractores de arados múltiples.

A pesar de ser eminentemente agrícola posee su ganadería compuesta por 11 cabezas de mular, 186 de caballo, 4 de asnal, 155 de vacuno, 250 de lanar, 40 de cabrío, 100 de cerda y 2.000 aves y animales de corral.

Tiene una extractora de aceite que emplea a 19 obreros y podría crearse otra conservera de productos del campo que podría absorber de 100 a 200 productores. Esta industria susceptible de creación tendrían todas las materias primas próximas al centro de trabajo, a excepción del envasado metálico.

Tiene una cantera de piedra para la construcción cuyo yacimiento totaliza un volumen de unas 50.000 toneladas aproximadamente.



SIGNOS CONVENCIONALES

	Carretera Principal		Localidad interés turístico
	Carretera secundaria		Monumentos
	Ferrocarriles		Playas
	Estación Veraniega		

CHIVA DE MORELLA

LUGAR de origen árabe poblada por 371 habitantes de hecho y 379 de derecho, con un término municipal de 10'91 Km². Se halla situado a una altura de 1.000 metros sobre el nivel del mar, en terreno llano y de monte, regado por el río Chiva y la fuente del Roser que, además de abastecer la población, proporciona fuerza motriz a varios molinos harineros.

Dista de la capital, 98 Km.; de Vinaroz, que es la estación más próxima, 74 y 8 de Morella, a cuyas vicisitudes históricas está ceñida.

La iglesia consta de una reducida nave corintia.

Las fiestas son en octubre, a nuestra Señora del Rosario. El ermitorio tiene un sabor peculiar que hace muy atractiva y agradable la estancia, a la sombra de sus esbeltos chopos y escuchando el rumor de la fuente.

Romería, a la Virgen de la Balma el primer domingo después de la Ascensión. El origen de su rogativa se remonta a los azarosos tiempos de mediados del siglo xvii, cuando Chiva, junto con las demás aldeas, seguía su pleito para separarse de Morella y la guerra desolaba nuestros reinos, pues los catalanes, para librarse del despotismo del Conde Duque de Olivares, habían proclamado Conde de Cataluña al rey Luis XIII de Francia. A tantas calamidades se agregó una pertinaz sequía, perdiéndose dos años seguidos las cosechas y faltando la lluvia, se secaron las fuentes, y según tradición, sólo podía recogerse agua para beber con un tiesto en la fuente del Nogal, del Mas del Niño, hoy Mas del Patró, y los ganados y caballerías los llevaban a abreviar en la poza o "Toll dels Ofegats", cerca de Ortells.

Los bosques presentaban el aspecto de árboles en esqueleto y sólo había una encina o carrasca verde en la masía de Allepuz del Bobalá, hoy Mejora. Mucho ganado murió a causa de la sequía, y como consecuencia natural, el hambre tenía extenuados a los habitantes hasta el punto que el pueblo hambriento cometía desmanes y atropellos en donde sospechaba la existencia de comestibles. Muchos se mantenían de hierbas y raíces.

En tan grande necesidad, un grupo de gente que había ido por agua a la Fuente del Nogal, hicieron la promesa y el voto de ir todos los años a visitar la Virgen de la Balma si venía el remedio a tantos males, y como fue una mujer la que escribió y firmó la promesa en nombre del pueblo y junto a aquella misma fuente, esta vino después en llamarse la Fuente de la Escribana.

El año 1647 fue el primero de la procesión. Era entonces justicia Miguel Ibáñez.

Siguió cumpliéndose religiosamente en los años siguientes, celebrando su rogativa hasta el año 1858, el segundo día de Pascua de Pentecostés, más en aquel año, por no haber permitido la entrada de la procesión hasta después de salir la de Zorita, a la una de la tarde, cambiaron el día, trasladando su celebración al domingo infraoctava de la Ascensión.

De las 1.000 hectáreas de terreno que forman su término municipal sólo 171 se cultivan en secano, para la producción de cereales y legumbres y 5 en regadío para el cultivo de hortalizas. 700 aproximadamente están dedicadas a pastos y 100 son de monte bajo.

Quizás pudiera mejorarse la renta de la tierra convirtiendo algunos secanos en regadío, al recogerse las aguas que durante el invierno discurren estérilmente por sus regatos y también, intentando mecanizar el cultivo del trigo en unas 35 hectáreas.

La ganadería está representada por 56 cabezas de mular, 9 de caballo, 16 de asnal, 413 de lanar, 44 de cabrío, 3 de cerda y 592 aves. Quizás pudiera aumentarse si se dejaran de cultivar algunas tierras de muy escaso rendimiento y se dedicaran a la producción de forrajes.

En el aspecto industrial sólo encontramos dos molinos maquileros sin productores asalariados.

CHODOS

EN lo alto de un picacho, de los muchos que hay en las estribaciones de Peñagolosa, encontramos esta villa de 750 habitantes, rodeada de terreno montuoso que surcan profundas barrancadas, a una altitud de 1.150 metros. Su término municipal, de 44 Km² de extensión, está salpicado de pequeñas masías y lo limitan los términos de Adzaneta, Useras, Lucena y Vistabella. Pertenece al partido judicial y arciprestazgo de Lucena, de la que dista 24 Km., y 65, de Castellón, que es la estación de ferrocarril más próxima.

El río Lucena nace dentro del término, aunque las fuentes propiamente dichas están en término de la cabecera de partido judicial.

Actualmente, las comunicaciones las tiene por medio de una carretera que va a enlazar con la de Vistabella a Castellón y quizás en un futuro próximo tenga otra a Lucena, puesto que los cinco primeros kilómetros han comenzado a construirse ya, partiendo de esta última villa.

Sus orígenes hay que buscarlos en la época árabe, siendo conquistada más tarde por el Rey D. Jaime, el cual la otorgó a los Condes de Aranda y, por tanto, al feudo de Alcalatén.

Las fiestas se celebran el segundo lunes de septiembre, y el día siguiente de la Trinidad se organiza una romería a San Juan de Peñagolosa.

El templo parroquial es pequeño, con bajo campanario y construido con piedras sillares. Está dedicado a San Pedro. Su interior está formado por una nave corintia.

El clima es extremadamente frío por la altitud. La nieve y la escarcha cubren más de medio año el pueblo y su término, que, además, es batido por fuertes vientos. Si a ello añadimos lo rocoso del terreno, tan desigual y quebrado, comprenderemos lo difícil que resulta tener una floreciente agricultura.

En su accidentado término se cultivan cereales y legumbres en 781 hectáreas de secano, y hortalizas en un pequeño espacio de 4 hectáreas. Entre los terrenos conceptuados como pastizales y montes suman un total de 2.114 hectáreas.

Su riqueza agrícola es muy difícil de mejorar, pero, sin embargo, podría incrementarse la ganadería con una selección de razas. Actualmente tiene 115 mulos, 8 caballos, 21 cabezas de asnal, 16 de vacuno, 1.878 de lanar, 655 de cabrío, 78 de cerda y 2.123 aves.

CHOVAR

LUGAR de 504 habitantes de hecho y 505 de derecho, con un término municipal de 18'20 Km², entre los de Alfondeguilla, Azuébar, Soneja y Ahín.

La población se halla situada a 360 metros de altitud, en la falda de un monte de la Sierra de Espadán, su término municipal es de orografía desigual, cuya parte llana es regada por el río Palancia. Lo reducido de su edificación y la irregularidad de sus calles le da muy bonito aspecto. Por la Corporación municipal se han realizado importantes mejoras en los últimos tiempos, como es la ampliación de la red de fuentes potables, instalación de un reloj y una campana en la torre de la iglesia, construcción de caminos y ensanche de otros, encintado de calles y reparación de edificios públicos, como Casa Capitular, que amenazaba ruina, y en cuyos pisos se ha instalado una escuela de párvulos de nueva creación. También se ha levantado una almazara con instalaciones modernas, propiedad de la Cooperativa Agrícola "El Porvenir". Es notable el espíritu de unidad que reina en esta villa y los maravillosos resultados de su vida cooperativa, que resuelve todo cuanto el vecindario necesita del ciclo comercio, siendo en muchas ocasiones incluso productores de las mercancías que han de aproximar al consumidor, principalmente el ganado.

Está de Segorbe a unos 18 Km., a 44 de Castellón y a la estación de ferrocarril más próxima —que es Soneja—, a 12 Km. Tiene cartería rural. A 3 Km. de la población pasa la carretera Castellón-Segorbe, y por ella discurren los servicios de autobuses que le sirven de comunicación.

Las fiestas se celebran el primer domingo de mayo.

Las 1.920 hectáreas de su término municipal se clasifican en 22 cerealistas, 36 viñedo, 220 olivar, 430 varios; en regadío cultiva 11 hectáreas de hortaliza y 3 de frutal; 515 hectáreas son pastizales y 512 monte, que está poblado de pinos y alcornoques.

Existe la posibilidad de convertir tierras de secano en regadío, embalsando aguas del barranco del Carbón por mediación de un pequeño pantano cuya construcción está autorizada por la Dirección General de Obras Hidráulicas, para que la Confederación Hidrográfica del Júcar redacte el oportuno proyecto. A consecuencia de las grandes heladas ocurridas el año anterior, los olivos y algarrobos sufrieron considerablemente; muchos de ellos quizás no revivan, y en este caso, algunos terrenos habrán de ser repoblados, bien de especies frutales, bien de forestales.

La ganadería no es muy numerosa y tiene tan sólo 52 cabezas de mular, 3 de caballar, 10 de asnal, 60 de lanar, 100 de cabrío, 10 de cerda y 650 aves.

Posee una industria capachera que da muchos jornales a las productoras femeninas y representa una gran ayuda económica para el vecindario.

Aún cuando no tiene minas en explotación, en su término municipal existen varios yacimientos aprovechables, entre los que destacan uno de baritina, en el lugar denominado Peralejo; otro, de mercurio, en el Hembral, y uno, de cobalto, en Solana Caballo y barranco del Carbón.

EL TORO

Es una villa edificada a 1.019 metros de elevación, poblada por 900 habitantes, que se halla situada en terreno montañoso, en la falda meridional de peña Escabia, a 93 Km. de la capital y en las proximidades de Viver, que es la cabeza de partido judicial. Pertenece a la Diócesis de Segorbe. Tiene cartería rural, que admite giros hasta de 500 pesetas.

Hablan el castellano aragonés.

La iglesia parroquial pertenece al Obispado de Segorbe y Arciprestazgo de Jérica. El templo, dedicado a Nuestra Señora de los Angeles, consta de una sola nave y espacioso coro, de arquitectura corintia. En las inmediaciones de la villa está la ermita de San Roque, a la que dedican una fiesta anual.

La villa fue fundada por D. Jaime de Jérica en 1269; pero antes, en 1260, D. Jaime I el Conquistador otorgó un privilegio a los pobladores moros y cristianos en presencia de D. Ximén Pérez de Arenós y otros nobles. En 1403, el rey D. Martín confirmó el anterior privilegio y les concedió la jurisdicción absoluta. En 29 de enero de 1478, Juan Auñón, con 500 hombres, se apoderó de la villa, degollando a varios vecinos y llevándose preso a Segorbe al noble Miguel Zarzuela, en cuya ciudad fue ahorcado. Durante la guerra carlista fue población abierta, sufriendo los excesos de ambos bandos contendientes.

Su término municipal tiene una extensión de 11.013 hectáreas, de las que 700 son secano, en donde se cultivan los cereales y las legumbres, principalmente trigo, cebada y avena. No tiene ningún espacio de huerta ni terrenos de regadío. La superficie dedicada a pastos es de 2.162 hectáreas. Los montes ocupan 3.239 hectáreas, en las alturas, y 2.888 son de monte bajo, que produce leñas y la industria subsidiaria del carbón. Sería interesante explorar el subsuelo, porque quizás se encontraran venas de aguas subterráneas para convertir algunos secanos en regadío. Unas 1.000 hectáreas de monte podrían y deberían ser repobladas. Las 700 hectáreas de tierra de labor que hoy se cultivan por sistemas rudimentarios podrían cultivarse por un sistema mecanizado, utilizando tractores, arados múltiples, trilladoras y segadoras-agavilladoras.

La ganadería cuenta con 175 cabezas de mular, 1 de caballo, 45 de asnal, 77 de vacuno, 4.500 de lanar, 85 de cabrío, 200 de cerda y 300 aves.

Existe un molino maquilero que ocupa a un productor.

ESLIDA

Se levanta en el declive de un cerro calizo, en el corazón de la Sierra Espadán, y cuenta con buenos edificios, siendo sus calles muy empinadas algunas y otras horizontales. Su fisonomía y aspecto es moderno, estando dotada de buen alumbrado. La altitud y el contar con fuentes de excelente agua, le confieren el carácter de estación veraniega. Tiene unos 1.000 habitantes, con un término municipal de 18 Km², limitado por los de Alcudia de Veo, Artana, Alfondeguilla, Chóvar y Ahín. Cruza su término el río Rambla. En lo religioso pertenece al Arciprestazgo de Villarreal y Diócesis de Tortosa.

Ultimamente se han realizado importantes mejoras, tales como la reforma de los lavaderos públicos, construcción de una carretera en el lugar denominado Forques, el arreglo de otros caminos, establos para los ganados, aljibes, escuela hogar y un moderno centro telefónico.

Dista 17 Km. de Nules, que es la cabeza de partido y también la más próxima a la estación de ferrocarril, y 36 Km. de Castellón. Además del centro telefónico tiene cartería rural, con giros hasta 500 pesetas. También está comunicado por carretera con un servicio diario de autobuses a la capital y en combinación con los servicios de transportes de Valencia.

La villa, de origen romano, es la "Oleastrum Edeteniae de Estrahon", que fue ocupada posteriormente por los árabes, hasta que, en 1242, la reconquistó D. Jaime de Aragón. Perteneció al dominio feudal del Duque de Medinaceli, sufriendo la sublevación de los moriscos en 1526. La serranía en la cual se alza ha sido siempre lugar estratégico, y en ella se libraron cruentas batallas durante la guerra de Liberación.

Celebra fiestas el 11 de abril, a su Patrón San León el Magno, y el último domingo de agosto con visita a la ermita del calvario próxima a la población.

Los terrenos de secano se dedican al cultivo de viñedo 6 hectáreas, 348 hectáreas a olivar y 332 a higueras y algarrobos. En terrenos de regadío se cultivan hortalizas y naranjos, en una extensión de 21 hectáreas. Los pastizales ocupan 258 hectáreas. El monte alto, cubierto de alcornoques, tiene una extensión de 552 hectáreas. Algunos terrenos dedicados a pastos son susceptibles de repoblación.

La ganadería no es muy abundante, pues solamente cuenta con 41 cabeza de mular, 1 de caballo, 22 de asnal, 2 de vacuno, 24 de lanar, 91 de cabrío, 20 de cerda y 800 aves. Sin embargo, tiene fama Eslida por su producción de miel y cera. Su industria colmenera es trashumante, y tan pronto monta las colmenas en la montaña como en el llano de la Plana, buscando la flor de azahar.

Posee ocho industrias corcho-taponeras, que ocupan a 25 obreros, y una capachera, con 200 trabajadores, aunque ésta suele tener períodos de paro, debido a la carestía del esparto.

Actualmente tiene en explotación, quizás más bien en período de investigación, una mina de hierro titulada "Inmaculada". También en su término municipal existen yacimientos aprovechables de yeso y azogue, en los lugares denominados "ribasaes" y "solana la mina", respectivamente.

ESPADILLA

CERCA de la unión de los ríos Mijares y Villahermosa, en una llanura, existe la localidad de Espadilla, habitada por 270 personas, que hablan un castellano de transición, con un término municipal de 12 Km², limitado por los de Toga, Vallat, Fanzara, Ayódar y Fuentes de Ayódar. Perteneció al partido judicial de Lucena y recientemente ha pasado a la Diócesis de Segorbe. Está a 38 Km. de Castellón y a 16 de Onda, que es la estación de ferrocarril más próxima.

Posiblemente de origen árabe, después de la Reconquista pasó a depender del Duque de Villahermosa, cuya casa todavía se conserva.

Celebra sus fiestas en agosto. La iglesia parroquial está dedicada a la Circuncisión del Señor, y su estilo es corintio, en la única nave de que consta.

Las principales producciones son el olivo y el algarrobo. Tiene buena huerta, con una extensión de 10 hectáreas, y también tiene 50 hectáreas de pastizal.

La ganadería es de escasa importancia. Tiene explotaciones de arena, que, posteriormente se utiliza para la fabricación de barniz.

FANZARA

Se halla situada en la margen izquierda del río Mijares, y cuenta con una población de 772 habitantes, con un término de 35 Km², entre los de Argelita, Lucena, Alcora, Ribesalbes, Onda, Sueras, Ayódar, Espadilla y Vallat.

Conserva un palacio episcopal que se construyó en 1720 a expensas del entonces Obispo de Barbastro, D. Teodoro Granell, hijo de Fanzara.

Su origen es árabe, y perteneció después de la Reconquista al Duque de Medinaceli hasta el siglo XVIII.

Dista de la cabeza de partido, que es Lucena, 20 Km., 30 de la capital y 22 de Villarreal, que es la estación de ferrocarril más próxima.

El clima es templado, lo que le permite cultivar naranjos en sus tierras de huerta.

Celebra sus fiestas el segundo domingo de octubre al Santo Sepulcro. El primer viernes de abril celebra romería al Salvador de Onda.

En el aspecto agrícola dedica 7 hectáreas de terreno de secano al cultivo de cereales y legumbres, 1 a viñedo, 300 a olivar y 1.379 son algarroberal. En regadío tiene 9 hectáreas de huerta y 34 de frutales, principalmente naranjos. También posee 1.700 hectáreas de

pastizal. Podría convertir secanos en regadíos, elevando las aguas por medio de bombas.

En el aspecto ganadero tiene 38 cabezas de mular, 1 de caballar, 13 de asnal, 7 de vacuno, 30 de lanar, 33 de cabrío, 42 de cerda y 627 aves.

Posee una industria del yeso, y podría crearse una azulejera, que absorbería hasta 120 jornales diarios.

También tiene en explotación un yacimiento de arenas caolíferas, del que se extraen cuatro toneladas diarias de material. Existen también esquistos bituminosos y aguas minero-medicinales.

FIGUEROLES

ESTA población existía ya durante la dominación árabe, y después de la Reconquista fue donada por el rey D. Jaime a los Urrea, Conde de Aranda.

A 400 metros de altura sobre el nivel del mar, y a la izquierda del río Lucena, se eleva el pueblo de Figueroles, que cuenta con unos 500 habitantes. Su término municipal se extiende principalmente por un valle rodeado de altas montañas. Tiene teléfonos y cartería rural y una buena comunicación por carretera, con cuatro servicios diarios de autobús hacia la capital y otros tantos de regreso. De Lucena, que es su cabeza de partido judicial, dista 6 Km. y 27 de la capital, donde se encuentra la estación de ferrocarril más próxima.

La iglesia consta de una nave toscana y está dedicada a San Mateo, en cuyo honor celebran fiestas durante la segunda quincena de septiembre, del 21 al 23. En lo alto de un monte que hay a las afueras existe el Calvario con ermita.

Sus principales cultivos son el olivar, que ocupa 165 hectáreas de terreno, y el algarrobo, con un área de 240 hectáreas. Sigue luego el viñedo con 45 hectáreas. También tiene 488 hectáreas de pastizal y 289 de frutales. El cultivo de hortaliza se viene realizando en sus 16 hectáreas de tierra regable.

En los momentos actuales se está industrializando, puesto que, junto a la fabricación de yeso para la construcción y a la alfarería existente, se añade ahora otra de nueva planta, más un centro de producción azulejera. Igualmente cuenta con varias almazaras.

FORCALL

AÚN cuando hablamos de esta peculiar localidad en los itinerarios turísticos, a continuación ampliamos la información monográfica.

Villa de 1.332 habitantes de hecho y 1.402 de derecho, con un término municipal de 36'43 Km², entre Villores, Oriells, Chiva, Morella, Cincorres y Todolella. Está

situada a 1 Km. de la carretera de Morella a Zorita, en la confluencia de los ríos Morella y Caldés de Cantavieja, que dan comienzo al Bergantes, rodeada de montes, a una altitud de 800 metros.

Distra 12 Km. de la cabeza de partido y 128 de la capital; la estación más próxima es Vinaroz, a 78 Km. Tiene centro telefónico y cartería rural, con cuantía hasta 500 pesetas. Auto-correo a Morella.

Las "Muelas" de su proximidad y otros indicios, hacen creer la existencia de poblaciones ibéricas, y más seguro aún, que Forcall corresponde a la antigua Biscargis de Llegoornia, citada por Tolomeo; existiendo huella fehaciente de población romana en la "Moleta del Mas dels Frares". Ganada para los cristianos, el rey D. Jaime la concedió permiso para su traslación al lugar que ocupa hoy. En las últimas guerras civiles, de acuerdo con Morella, se proclamaron en favor de D. Carlos.

Produce cereales, patatas y pastos, siendo muy abundantes la caza y la pesca.

Fiestas: El 17 de enero a San Antonio Abad, y el segundo domingo de septiembre, a San Víctor.

Ferías: A San Marcos, el domingo después del 25 de abril. Mercado, los domingos, en verano. Romería a San Cristóbal, el 8 de mayo.

En tierras de secano cultiva 583 hectáreas de cereales y 30 de viñedo. Posee 1.267 hectáreas de pastizal, 290 de monte alto y 1.753 de monte bajo. Construyendo un embalse podrían convertirse 400 hectáreas de secano en regadío. También sería muy interesante una tarea de repoblación, en la que tiene un matiz especial la repoblación de riberas. Si se lograra la concentración parcelaria podría mecanizarse el cultivo del campo en casi 500 hectáreas.

Su ganadería actual cuenta con 164 cabezas de mular, 28 de caballar, 82 de asnal, 3 de vacuno, 1.387 de lanar, 462 de cabrío, 673 de cerda y 1.682 aves.

En el casco urbano existen dos industrias de hilados y lonas, que ocupan a 40 obreros.

FREDES

EN el extremo septentrional de la antigua Tenencia de Benifaza, y bañado por el río Cenia —que en su término municipal nace—, a 1.000 metros de altitud y en un pintoresco valle denominado la Foya de Fredes, se halla esta localidad de 125 habitantes, que hablan el valenciano, con un término municipal de 13 Km², entre los de Benifasar, Ballester, Bojar y las provincias de Teruel y Tarragona. Perteneció, por consiguiente, a la zona conocida por el nombre de la Tinanza. En las inmediaciones del pueblo se encuentra el mojón que divide los tres antiguos Reinos de Aragón, Cataluña y Valencia.

Distra unos 40 Km. de la cabeza de partido, que es Morella, 106 de Castellón y 32 de Ulldecona, que es la estación de ferrocarril más próxima.

La iglesia es de regular fábrica, consta de una pequeña nave corintia y está dedicada a los Santos Mártires.

Fue este lugar fundado por los moros y, posteriormente, conquistado por las huestes cristianas. En 23 de enero de 1233 fue donado por D. Jaime I a los monjes de Poblet. En el siglo XVI alcanzó bastante importancia la población, y en tiempos de Felipe IV de

Castilla, los franceses la redujeron a escombros. Durante la guerra de los Siete Años estuvo dominada constantemente por las fuerzas carlistas, que se adueñaron de las elevadas cumbres del término.

El terreno es árido y montañoso, existiendo una zona productiva al extremo oriental.

En el aspecto agrícola cultiva cereales y legumbres en 60 hectáreas, y patatas, en otras 30. Tiene 20 hectáreas de monte alto y 1.179 de monte bajo, que le permite aprovechar leñas y maderas. En su término municipal existe bastante caza.

La ganadería cuenta con 18 cabezas de mular, 180 de lanar, 16 de cerda y 175 aves.

En los momentos actuales se está realizando la exploración de un yacimiento de carbón mineral.

Fuente la Reina

Está situada sobre una pequeña colina, junto al arroyo La Granja. Villa con 211 habitantes, que hablan castellano, tiene un término municipal muy montañoso, de 750 Km², entre los de Villanueva de Viver, Montanejos, Campos de Arenoso, Puebla de Arenoso y provincia de Teruel. Dista 17 Km. de la cabeza de partido, que es Viver, y 75 de Castellón.

Celebra sus fiestas el primer domingo de octubre. El templo está dedicado a la Virgen de los Angeles.

En secano cultiva 100 hectáreas de cereales, 2 de viñedo, 2 de olivar y 7 de otros cultivos. En regadío cuenta con 18 hectáreas de huerta y 2 de cultivos asociados. También tiene 397 hectáreas de pastos, 61 de monte alto y 120 de monte bajo.

La ganadería reúne 14 cabezas de mular, 34 de asnal, 1 de vacuno, 150 de lanar, 25 de cabrío, 59 de cerda y 195 aves.

Tiene una serrería mecánica.

Fuentes de Ayódar

Está emplazada al norte de la Sierra Espadán, sobre terreno escabroso. Villa con 225 habitantes, que hablan el castellano de transición, posee un término municipal de 10'87 Km², entre los de Torralba, Montán, Cirat, Toga, Torrechiva, Espadilla y Ayódar. Dista 25 Km. de Lucena, que es su cabeza de partido judicial, y 40 de Castellón. La estación de ferrocarril más próxima es la de Caudiel o la de Onda, a 20 Km.

Su término municipal tiene manantiales de aguas minero-medicinales y también de tipo ferruginoso. Cruza el término el arroyo de Ayódar y el riachuelo denominado de las Fuentes.

Dedica 7 hectáreas al cultivo de cereales, 30 al viñedo, 50 a olivar, en tierras de secano. También cuenta con 10 hectáreas de huerta. Terreno de pastos aprovecha hasta 600 hectáreas, y en el monte tiene 100 hectáreas de alto y 250 de bajo.

La ganadería reúne 41 cabezas de mular, 7 de asnal, 50 de lanar, 20 de cabrío para carne y 35 de leche, 40 de cerda y 200 aves.

GAIBIEL

ESTA población data del tiempo de los árabes. En 1534 tenía por señores a los descendientes de la casa francesa de Heredia.

El 6 de julio de 1636 fue otorgada por D. Jerónimo Garcés Carrillo de Mendoza, Conde de Priego y señor de la baronía de Gaibiel, la carta puebla por la que se concedía a los habitantes de la villa y baronía de Gaibiel la autonomía administrativa de esta localidad. En 1823 hubo una gran batalla entre realistas y liberales.

Pertenece esta villa a la provincia de Castellón y Distrito de Viver, así como a la Diócesis de Segorbe.

Dista 68 Km. de Castellón, 16 de Viver y 14 de la cabecera natural de la comarca: Segorbe.

Está situada en un monte llamado La Pedrera, en las estribaciones de la parte SO. de la Sierra de Espadán, a una altitud sobre el nivel del mar de 516 metros, por la cual es ideal para el veraneo, contando con una nutridísima colonia veraniega.

Alrededor de la villa pasa un pequeño río, sitio delicioso para el verano, teniendo, además, numerosas fuentes esparcidas en todo el término municipal, entre las que hay que destacar las denominadas Fuente del Camino de la Valla, del Vicario, de los Caños y de las Norias. Así como muchísimos lugares pintorescos, entre ellos un castillo en ruinas que se supone de la época árabe.

La iglesia comenzó a construirse en 1792; está dedicada a San Pedro y está bien proporcionada; su arquitectura es corintia. El coro es muy capaz. Existe una ermita dedicada a San Blas.

Sus fiestas principales, en honor del Santísimo Cristo de la Sed, se celebran el primer domingo de septiembre.

Tiene 830 habitantes de derecho y 775 de hecho.

Cuenta con seis fuentes públicas de agua continua.

Une esta población con la carretera general de Sagunto-Burgos (entre Navajas y Jérica), una carretera o camino vecinal de 7 Km. Actualmente se construye una carretera que la unirá directamente con Navajas.

Su campo es rico, pues posee 77 hectáreas de huerta muy fértil; además, en secano, tiene 4 hectáreas de viñedo, 64 de olivos y 185 de otros cultivos; 1.331 hectáreas es de pastos y 62 de monte.

La ganadería reúne 8 cabezas de mular, 68 de caballo y 18 de asnal, entre el ganado de trabajo. El ganado de renta suma 500 cabezas de lanar, 25 de cabrío, 75 de cerda y 500 aves.

GATOVA

CASI en el confín con la provincia de Valencia, y limitada por los términos de Sot de Ferrer, Soneja, Geldo, Segorbe y Altura, se halla la villa de Gátova, con 1.200 habitantes y una extensión territorial de 30 Km². El terreno es montuoso, y el casco urbano se halla a 839 metros sobre el nivel del mar.

Pertenece al partido judicial de Segorbe, de cuya cabecera dista 18 Km., encontrando allí la estación de ferrocarril más próxima. De Castellón está a una distancia de 73 Km. A pesar de ella, sus mejores comunicaciones son con Valencia por Liria.

En su término municipal existen abundantes manantiales de aguas minero-medicinales.

Celebra fiestas del 23 al 25 de septiembre, y las dedica a su Patrona, la Santísima Virgen de la Merced.

En las 3.040 hectáreas de terreno que componen su término municipal, cultiva 10 hectáreas de cereales, 32 de viñedo, 166 de olivar y 992 de otros cultivos, entre los que es preponderante el almendro. En tierras de regadío tiene 3 hectáreas de huerta, 6 de frutales y 458 de cultivos asociados. También tiene muchos terrenos, que aprovecha para pastos; 330 hectáreas de monte alto y 1.404 de monte bajo completan las superficies aprovechadas. Es un término municipal que tiene probabilidades de convertir secanos en regadíos con la ayuda del Estado o de la provincia. También 700 hectáreas de monte son susceptibles de repoblar.

La ganadería no es muy abundante, puesto que en ganado de trabajo cuenta con 60 cabezas de mular, 20 de caballar y 15 de asnal; y en ganado de renta, 2 cabezas de vacuno, 200 de lanar, 70 de cabrío y 500 aves.

Por las materias primas que en su término atesora, podría crearse una industria maderera y otra de fabricación de cementos.

GELDO

MUY cerca de Segorbe, casi como un suburbio, en plena huerta del Palancia, viven los 900 habitantes —que hablan castellano— de la villa de Geldo, que está a 53 Km. de Castellón. El apeadero de la estación de ferrocarril de Segorbe está a unos 700 metros. La población está cimentada al pie de una pequeña montaña, a 460 metros sobre el nivel del mar, y su término municipal no llega al kilómetro cuadrado. El clima es templado.

Sirve de Casa Ayuntamiento la que fue del Duque de Medinaceli.

Como casi todas las poblaciones de la provincia, es de origen árabe. Conquistada por los cristianos, perteneció a los Duques de Segorbe. Después de algunas vicisitudes pasó a D. Pedro Franqueza de Villanova. Hallándose el rey D. Jaime en Valencia, el día 12 de julio de 1248, dio a García Pérez de Osa la torre de Xeldo, con la obligación de que él y los suyos habían de habitar en dicho lugar. En el siglo xv pertenecía Geldo a la familia de los Vallterra, y éstos la vendieron a Tomás Sorell en 1464.

Las comunicaciones son magníficas, tanto por ferrocarril como por carretera, y, además, tiene central telefónica y cartería rural.

Celebra fiestas desde el 31 de agosto al 3 de septiembre, que dedica a San Gil.

La iglesia parroquial —que está dedicada a la Virgen de la Misericordia— es un monumento histórico que, aunque fue bastante maltratado, se ha podido restaurar parcialmente.

Las 70 hectáreas de su término municipal son casi todas de regadío, distribuyéndose en 42 de huerta y 8 de frutales. No llegan a 2 las hectáreas de pastizal, y en monte sólo tiene hectárea y media. Por ello, solamente podría realizarse tarea de repoblación en la ladera y riberas del Palancia en una longitud aproximada de 300 metros.

La ganadería consiste en 20 cabezas de mular, 101 de caballo, 16 de asnal, 80 de vacuno, 64 de lanar, 190 de cerda y 1.200 aves. La ganadería sólo podría incrementarse con la instalación de granjas. Destacan en su fauna, por su número y fácil procreación, los caracoles de huerta.

Posee, dentro del casco urbano, una fábrica de tejidos que ocupa 82 obreros, principalmente femenino, y otra de plásticos, que ocupa a cuatro personas.

No queremos cerrar esta sucinta monografía sin destacar el admirable espíritu de esta villa que, pese a la modesta área territorial de que disfruta, sabe mantener su municipalidad independiente y una vida próspera.

HERBES

HASTA hace poco fue una aldea dependiente de Morella; hoy, sin embargo, es municipio independiente, casi en el confín de la provincia, hasta el extremo de que sus últimas casas parecen asentadas sobre el límite de nuestras tierras con la provincia de Zaragoza. Esta localidad, que está muy cerca de Corachar por un lado, y por el otro, de la Pobleta de Morella, teniendo al sur la localidad de Castell de Cabres.

Su término municipal tiene una extensión de 2.688 hectáreas, de las que 251 se dedican al cultivo de cereales, 25 de viñedo y 20 a otros cultivos. También tiene 8 hectáreas de huerta. En el monte tiene 657 hectáreas de pastizal, 884 de monte alto y 682 de monte bajo. Lo muy quebrado del terreno hace imposible el mecanizar los cultivos del campo; tan sólo podrían utilizarse alguna trilladora y un molino para pienso.

La ganadería cuenta con 64 cabezas de mular, 19 de caballo, 9 de asnal, 494 de lanar, 59 de cabrío, 33 de cerda y 590 aves.

Tiene yacimientos aprovechables de carbón en la cuesta de Morella y en el barranco de la Tejería, conocidos por los nombres de La Costa y Teulería.

HIGUERAS

POBLOCIÓN edificada en una hondonada, rodeada de montes, en los estribos de Sierra Espadán, de unos 200 habitantes, y con un término municipal de 11'50 Km². Dista de la cabeza de partido, que es Viver, 12 Km. y de Castellón está a 78. Las poblaciones más próximas son Caudiel y Pavías. Tiene cartería rural y comunicaciones por carretera. Celebra sus fiestas patronales el día 8 de diciembre.

Como consecuencia de las últimas lluvias, que dieron ocasión a los desbordamientos del Palancia, Mijares y Turia —entre otros—, esta población se sintió muy perjudicada, y los informes técnicos aseguran que varios edificios se encuentran en estado ruinoso.

La iglesia está dedicada a la Purísima Concepción, y es un templo pequeño de una sola nave corintia.

El terreno es escabroso en su mayoría y, por lo general, de regular calidad.

En el aspecto agrícola encontramos 17 hectáreas de cereal, 13 de viñedo y 33 de olivar, y frutos secos en terrenos de secano. Los cultivos de regadío ocupan 17 hectáreas de huerta, 5 de frutales y 4 de asociados; 246 hectáreas las dedica a pastos. También tiene dentro de su término municipal 320 hectáreas de monte alto y 298 de monte bajo. Algunos terrenos de secano podrían convertirse en regadío explotando la fuente denominada Aguanoj.

La ganadería es muy escasa, pues solamente reúne 27 cabezas de ganado de trabajo y 70 de renta, más 120 aves. Podría incrementarse el número de parejas de ganado cabrío, dado lo propicio de estas tierras.

JERICA

LA villa se enrosca en semicírculo escalonado sobre la falda de un monte aislado que, por la parte de Poniente, aparece cortado en inaccesible precipicio, rodeado por el río Palancia. Coronan el monte el campanario (edificado sobre una antigua torre), y, más arriba, en la propia cúspide, las ruinas del antiguo y fuerte castillo y su torre del homenaje. El aspecto de la población es muy atractivo.

Esta villa, de 2.500 habitantes, está a una altura de 425 metros sobre el nivel del mar. Su estupendo clima estival le confiere carácter de estación veraniega. La población está bien comunicada, tanto por carretera como por ferrocarril. Además tiene centro telefónico y agencia postal, con giros hasta 1.000 pesetas.

Ciudad histórica, conserva restos de su pasada grandeza y son monumentos históricos los vestigios del castillo y varios arcos románicos. De los restos encontrados en su término municipal se ha montado un museo de arqueología y prehistoria. El Ayuntamiento tiene tratamiento de Real, Leal y Coronada Villa.

Fundaron esta villa los hebreos llamándola Xere, que quiere decir "salve os Dios". Los romanos la engrandecieron llamándola Laxara, y los moros la fortificaron cercándola de altos muros y torreones, en un fuerte castillo en una eminencia, del que aún existen los vestigios citados, y la llamaron Xeriza, de donde le ha quedado Xérica y modernamente Jérica. En ella tenían sus escuelas los romanos, a las que enviaban a los jóvenes para estudiar ciencias y el manejo de las armas. Después de un largo asedio los moros se rindieron, en 1235, al rey D. Jaime I. En 1255 mandó el rey conquistador desviar por Jérica, con paso obligado, el antiguo camino de Aragón. En mayo del mismo año cedió D. Jaime el castillo y la villa a D.^a Teresa Gil de Vidaure. En el testamento de Montpellier otorgó D. Jaime en 1272 la villa de Jérica y sus castillos a su hijo Jaime. A mediados del siglo xiv falleció en Jérica Pedro II de Valencia y IV de Jérica a causa de la peste negra. Doña Leonor fue enterrada en Jérica y Pedro II marchó a Segorbe. En 1838 fue fortificada la villa, lo que motivó ataques y defensas durante la guerra de Sucesión entre realistas y liberales.

También durante la cruzada de liberación sufrió grandes estragos, siendo adoptada por el Caudillo y reconstruida con gran acierto.

Celebra mercado —que le fue concedido por el rey D. Martín en 1418— todos los viernes, y ferias el miércoles siguiente a la Pascua de Resurrección. La iglesia arciprestal y parroquial está dedicada a Santa Agueda y la patrona de la villa es la Divina Pastora, y fue construida en el local que fue palacio y huerto del rey D. Martín, donado por éste en 1385 para tal fin. En su término municipal tiene dos ermitas dedicadas a la Virgen de Loreto y a la de los Desamparados.

En tierras de secano cultiva 182 hectáreas de cereales y legumbres, 5 de viñedo, 349 de olivar y 85 de otros cultivos. En regadío tiene 384 hectáreas de huerta, 98 de frutales y 128 de asociados. El monte bajo que ocupa 5.218 hectáreas, todas ellas utilizadas como pastizal. Actualmente se están repoblando, por el patrimonio forestal del Estado, 632 hectáreas de monte. Podrían incrementarse los sistemas de cultivo en 690 hectáreas con la utilización de pequeños tractores que afectarían a las tierras de regadío y en parte al secano.

La ganadería cuenta con 52 cabezas de mular, 319 de caballar, 64 de asnal, 116 de vacuno, 1.410 de lanar, 2.500 de cabrío, 1.032 de cerda y 3.000 aves. La producción de leche ha proporcionado unos beneficios económicos notables, concentrándose todos los vaqueros en una cooperativa que de antemano tiene vendida su producción a una fábrica alicantina de leche condensada.

Existen 6 almazaras que ocupan a 6 obreros y sería susceptible de creación una empresa conservera de frutas que ocuparía a 80 obreros.

Tiene en explotación una mina de arcilla denominada la Esperanza con una capacidad de 815 toneladas.

LA JANA

ESTÁ edificada al norte de la provincia y sus edificios tienen reminiscencias que le dan cierto carácter mudéjar.

Fidelísima villa de 1.737 habitantes de hecho y 2.005 de derecho, con un término municipal de 19'59 Km.², limita al N. con Canet lo Roig, al E. Traiguera, al SO. con San Mateo, al SE. con Cervera del Maestre. Bañado por los ríos Barranquet y Rambla de Chert.

El clima es fresco y sano, a una altitud de 200 metros. El casco urbano es de aspecto moderno, con buenos edificios y calles llanas y rectas. Se está llevando a cabo una importante mejora, por parte del Ayuntamiento, como el encintado de calles, aceras y pavimentación, refuerzo extraordinario del alumbrado público, en toda la población. Reforma en el Matadero municipal modernizando todas las instalaciones, amplias reformas en las casas consistoriales, construyéndose vivienda para el secretario del ayuntamiento. Alumbramiento de aguas potables, ampliación de fuentes públicas y en edificios particulares. Higiene y modernización de los servicios del grupo escolar y construcción de un edificio para el Hogar del Camarada.

Dista 8 Km. de la cabeza de partido, 72 de Castellón y 20 de Vinaroz que es la estación de ferrocarril más próxima.

La Jana, de antiguo Theana, es de origen primitivo, según las tablas de Ptolomeo, era una de las siete ciudades que correspondían a la Illecarvonia. Su nombre deriva de Theos (Dios), la ciudad de Dios. En el itinerario romano de los vasos Apolinales o del Vicarello, entre Deriosa e Ildum, viene señalada la estación o parada de Intibili, que se ha supuesto pueda estar en La Jana, por donde pasaba la carretera romana que iba de Tarragona a Valencia.

El Maestre del Hospital la conquistó en 1233, dándola a poblar D. Jaime a los caballeros de la citada Orden, que lo hicieron con interés, aumentando rápidamente su población.

En 1540, el Maestre de Montesa D. Francisco Llansol, erigió en villa el lugar de La Jana, dándole jurisdicción alta y baja, mero y mixto imperio. Durante la guerra de sucesión, prestaron sus habitantes señalados servicios en favor de Felipe V que, agradecido, les concedió algunas gracias.

Entre los hijos ilustres de esta villa figura el beato Jacinto Orfanell, mártir que fue quemado vivo en Nagasaki (Japón).

Las comunicaciones son excelentes con Vinaroz y desde aquí para Castellón, Tortosa y Morella.

Los vecinos hablan el valenciano del Maestrazgo.

Celebra sus fiestas del 28 al 30 de octubre. La parroquia está dedicada a San Bartolomé, y el templo es hermoso por su arquitectura.

Casi todo su término municipal es tierra de secano a excepción de 5 hectáreas de huerta. En las tierras secas encontramos 350 hectáreas de cereales, 389 de viñedo y 863 de olivar. 27 hectáreas son de pastizales y 200 de monte bajo. Se podrían convertir secanos en regadíos

profundizando un pozo que abastece de aguas a la población y que parece tiene un gran caudal por debajo de la corriente que actualmente se aprovecha. Unas 200 hectáreas podrían mecanizarse en su cultivo, conservando el actual régimen de propiedad, pero serían muchas más si se lograra la concentración parcelaria.

La ganadería cuenta entre el ganado de trabajo con 165 cabezas de mular, 27 de caballo, 87 de asnal. Y entre el ganado de renta figuran censadas 2 cabezas de vacuno, 100 de lanar, 155 de cabrío, 300 de cerda y 5.000 aves.

Existen 5 almazaras con 14 productores y sería susceptible de creación de una fábrica de orujo que absorbería unos 10 obreros.

LA LLOSA

SE HALLA emplazada a 20 metros de altitud sobre el nivel del mar, entre dos pequeñas colinas y sus calles son irregulares en forma de cruz, entre Chilches y Almenara, pueblos todos de la línea Castellón-Valencia. Tiene 600 habitantes y un término de 11 Km². Las calles de la población son bastante horizontales. A 4 Km. se halla el barrio del mar habitado por 75 vecinos. En sus proximidades se encuentra emplazada una fábrica de conservas vegetales.

Distancia de la cabeza de partido 10 Km. y 30 de Castellón. Está muy bien comunicada tanto por carretera como por ferrocarril y entre otras comunicaciones posee teléfono y cartería rural.

Celebra sus fiestas el primer domingo de octubre en honor de San Felipe Neri. La iglesia está dedicada al Salvador y consta de una nave toscana, con el altar mayor aislado en forma de templete.

El origen de esta población está en una casa de campo sin importancia que los sarracenos construyeron en las Losas de este montecillo. Cuando el repartimiento de la conquista, en 1248, tocó a Bernardo Suavi cierta casa y molino en Losa.

Aún cuando tiene 270 hectáreas de algarobos y olivos, su riqueza agrícola principal está en la tierra de regadío donde en sus 300 hanegadas de huerta cultiva arroz y hortalizas, mas luego, también en tierras regables, tiene 130 hectáreas de terreno dedicado al cultivo de naranjo. En la parte del interior tiene 313 hectáreas de monte bajo.

La ganadería tiene en el ganado de trabajo 52 cabezas de caballo y en el ganado de renta reúne 20 cabezas de vacuno, 450 de lanar, 25 de cabrío, 25 de cerda y 500 aves.

Además de la empresa conservera que hemos citado y que ocupa a 21 obreros, podría montarse otra para la conserva de frutas y verduras así como productos derivados de los agrios.

Para auxiliarse en los trabajos de riego ha instalado en su término municipal 3 motores de explosión que suman 92 caballos de potencia y 8 eléctricos con una fuerza total de 1.035 caballos.

La Mata de Morella

EN el ángulo NE. de la provincia, en la falda meridional de un monte, a una altitud de 882 metros que reflejan lo montuoso del terreno, existe esta villa —fundada por los árabes— de 500 habitantes —que hablan el valenciano —y mora junto al río Cantavieja. Sus principales comunicaciones son las carreteras que le unen con Forcall y Mirambel (Teruel). 20 Km. la separan de Morella y 109 de Castellón. La estación de ferrocarril más próxima es la de Vinaroz que está a 70 Km.

Celebra sus fiestas el tercer domingo de octubre, y dos romerías a la ermita de Santa Bárbara: una en agosto y otra en diciembre.

Esta población tiene fama y tradición alpargatera, teniendo alternativas en su volumen de producción debido a causas diversas. La producción no es permanente dedicándose a esta artesanía cuando no hay trabajo en el campo, que es una gran parte del año.

La iglesia parroquial es de buena arquitectura y fue construida en 1862. Está dedicada esta parroquia a Nuestra Señora de las Nieves. A 1 Km. del casco urbano tiene el ermitorio de Santa Bárbara y en las inmediaciones las ermitas de San Gil, San Antonio, San Cristóbal, Calvario, Santa Quiteria, San Pedro Mártir y San José, sin que ninguna de ellas ofrezca nada de particular.

En su término municipal se cultivan los cereales en 298 hectáreas y el viñedo en 12. En las 11 hectáreas de huerta se cultiva principalmente la patata. También tiene 237 hectáreas de pastos, 99 de monte alto, y 803 de monte bajo. Algunas hectáreas de secano se podrían convertir en tierras regables por medio de embalses y algún pozo. Los montes, bastantes malos, son susceptibles de repoblación, por lo menos en 300 hectáreas. El cultivo podría mecanizarse por lo menos en 100 hectáreas de tierra que actualmente se dedican al cultivo de cereales, leguminosas y patatas.

Lucena del Cid

EN lo alto de un espolón montañoso que circunda el río de su nombre, se halla la villa de Lucena cuyas blancas casas habitan 3.500 pobladores. Es cabeza de partido judicial y de arciprestazgo de la diócesis de Tortosa. Su término municipal tiene una extensión de 32 Km², lindantes con tierras de Chodos, Adzaneta, Useras, Figueroles, Alcora, Fanzara, Argelita, Ludiente y Castillo de Villamalefa. Se halla situada al sur de Peñagolosa y a una altura de 600 metros sobre el nivel del mar, que puede divisarse desde

la misma población y también desde distintos puntos del término municipal. Su clima seco, de altura media, es recomendable para todos los organismos y si a ello se une la cualidad de poseer unas 300 fuentes, muchas de cuyas aguas son minero-medicinales (reactivas, alcalinas, viuléticas y ferruginosas), se comprenderá que haya adquirido el carácter de villa veraniega. Dentro del casco urbano tiene una fonda y una posada. A unos 800 metros de la localidad, alrededor de la fuente del Prat tiene un magnífico hotel y varios chalets de propiedad particular. Tanto en la población como en esta colonia tiene todos los servicios sanitarios de agua corriente y desagüe; las calles bien conservadas y algunas con firme especial. Tiene teléfono urbano e interurbano, servicio telegráfico y agencia postal. En el aspecto comercial tiene el carácter de centro distribuidor y de una amplia comarca, lo que le obliga a tener una gran industria de transportes de mercancías por carretera. La separan de Castellón 33 Km. de carretera asfaltada en magnífico estado.

Sus orígenes hay que buscarlos en la época árabe, pasando a la cristiandad por la reconquista que realizaron las huestes del rey D. Jaime, quedando bajo el feudo de Alcalatén. En el punto más alto de la población se conserva lo que fue antiguo castillo del Duque de Híjar —hoy prisión del partido judicial— y algún lienzo de las antiguas murallas. También durante la guerra carlista fue plaza fuerte que sufrió el cerco de las huestes de Cabrera, siendo liberada del asedio por el general O'Donnell.

La iglesia arciprestal, de 3 naves corintias, es muy espaciosa, habiendo sido desmantelada cuando la cruzada de liberación y entre otros tesoros artísticos perdió un retablo magnífico del que fueron autores los Ochando; pudo salvarse un tríptico de autor anónimo que está calificado como joya artística de gran valor. Tiene el templo la peculiaridad de poseer una iglesia subterránea donde se celebran cultos durante la Semana Santa de un impresionismo sobrecogedor; en este lugar antiguamente se celebraban los enterramientos de sacerdotes y personas notables, pero de la cripta no queda nada ya que también sufrió las iras del populacho en el año 1936. En el término municipal, como flores místicas de devoción, existen las ermitas de San Vicente y San Antonio en las afueras de la población y la de San Miguel de les Torreselles casi en el límite con el término de Adzaneta que en un principio fue el ermitorio del castillejo que construyeron los Urrea para defender su feudo del poder de sus vecinos los montesianos. A los tres ermitorios celebran romerías y peregrinaciones los lucenenses.

Dedica sus ferias al día de la Santísima Trinidad y dos siguientes. Las fiestas patronales tienen lugar durante los últimos días de septiembre y primeros de octubre en honor de San Miguel y San Hermolao. También con motivo de la Asunción de la Virgen se celebran las ya tradicionales y famosas fiestas que organizan los solteros en combinación con la colonia veraniega, muy numerosa por cierto.

En su término municipal se cultivan 2.590 hectáreas de cereales, 8 de viñedo, 159 de olivar y 563 de almendros, algarrobos y otros cultivos. Las aguas del río y de sus innumerables fuentes le proporcionan 173 hectáreas de huerta, 4 de frutales y 10 de cultivos asociados. 1.186 hectáreas se dedican a pastos, 1.535 son de monte alto y 6.430 de monte bajo que proporciona mucha leña utilizada para la combustión en los hornos de azulejos de Alcora. Existen unas 2.000 hectáreas que podrían ser repobladas y otras 2.000 podrían cultivarse por sistema mecánico utilizando pequeños tractores o las denominadas mulas mecánicas.

La ganadería es bastante numerosa pues tiene 437 cabezas de ganado mular, 10 de caballo, 58 de asnal, 3.718 de lanar, 1.837 de cabrío, 503 de cerda y 3.834 aves.

Los aprovechamientos industriales tiene una singular importancia, siendo las principales una fábrica de tejidos que ocupa a 137 obreros, una de azulejos con 30 productores en la plantilla, 3 fábricas de yeso y hornos de cal que ocupan a 8 productores y una serrería mecánica con 13 obreros, además de la almazara y otros pequeños molinos aceiteros. En el cauce del río funcionan hasta 16 viejos molinos maquileros.

LUDIENTE

EN una hondonada, rodeada de montes y junto al río Villahermosa, encontramos esta villa de 800 habitantes —que hablan el castellano—, con un término de 34 Km², entre los de Zucaina, Castillo, Lucena, Torrechiva, Toga, Argelita, El Torno y Cirat. A pesar de ello conserva una altitud de 448 metros sobre el nivel del mar. El clima es benigno y el paisaje de un agreste pintoresquismo. Por carretera se comunica con Argelita por el sur, y con el Castillo de Villamalefa, por el norte; pero su mejor servicio de comunicaciones lo tiene por Lucena, de la que la separan 16 Km., teniendo fácil acceso a la capital, que es la estación de ferrocarril más utilizada, y se halla a una distancia de 58 Km. Tiene cartería rural.

La villa ya estaba fundada cuando llegaron los godos a nuestra Patria. Algún autor dice que fue fundada por los árabes. En los ocho años de reinado de Wamba, el viejo rey hizo la demarcación de obispados, y al de Denia pertenecía Intam, que parece el nombre antiguo de Ludiente. En 1238 fue ganada por D. Jaime I a los árabes. En tiempos señoriales perteneció al Duque de Villahermosa. Durante las guerras civiles sufrió mucho esta villa por las exigencias de los bandos beligerantes.

En su término existen algunos caseríos, como Reduela, los Mores y Giraba, que, posiblemente es la más importante.

En el término existe una ermita dedicada a la Virgen del Pilar, que es la Patrona de la villa, y en honor de la cual celebran fiestas. Otras se celebran el día 29 de abril. La iglesia parroquial está dedicada a la Natividad de la Virgen, y su estilo es corintio.

Los principales cultivos son 60 hectáreas de trigo, 2 de cebada, 8 de avena, 13 de patatas, 504 de viña, 29 de olivar, 5 de algarrobo y, además, deja en barbecho 55 hectáreas de tierra de pan; 37 hectáreas son de huerta, y otras 7 de cultivo asociado en tierra de regadío; 1.478 hectáreas son espartizales.

MATET

LUGAR de 441 habitantes de hecho —que hablan el castellano de Segorbe— y 469 de derecho, con un término municipal de 14'85 Km², entre los de Pavía, Villamalur, Alcudia, Algimia de Almonacid y Gaibiel.

La población se halla situada al pie del Pico Espadán, y 514 metros de altitud en los

confines de los partidos de Viver y Lucena. El clima es templado. Cuenta como monumento histórico el Torreón árabe, en la cima del monte "La Torre". Dista de la cabeza de partido 13 Km., cuya estación es la más próxima, y 68 de Castellón. Desde el año 1954 está abastecido de aguas potables.

Celebra sus fiestas el 24 de junio y el primer domingo de octubre. En su término municipal existe la ermita de Santa Bárbara.

La iglesia tiene por titular a San Juan Bautista, y consta de una buena arquitectura corintia.

El origen de esta villa es árabe. Después de la conquista perteneció al Duque de Sessa. Después pasó al rey en confiscación; luego, la vendió el Conde de Aranda, y, últimamente, pasó al dominio de D. Pedro de Urrea.

Cultiva cereales y leguminosas en 12 hectáreas, y olivar en 300, siendo las restantes 63 de secano, campos de cerezos y almendros. Tiene también 39 hectáreas de huerta y 760 en la que pastan sus ganados. El monte ocupa una superficie de 303 hectáreas. Podría convertirse terrenos de secano en regadío con la construcción de un pantano en la Rambla del Perrudo. 600 hectáreas de pastizales y monte son susceptibles de repoblación, y si se realizara esta tarea, su renta se vería incrementada de manera notable; 150 hectáreas de olivar podrían cultivarse por sistema mecánico, aplicando tractores para el arado.

La ganadería reúne 23 cabezas de mular, 35 de caballo, 7 de asnal, 112 de cabrío, 67 de cerda y 450 aves.

Aún cuando no tiene ninguna mina en explotación, existe un yacimiento que podría ser aprovechable, de cobre, emplazado en la partida de Gámez, que le da nombre.

MONCOFAR

VILLA de 3.194 habitantes de hecho y 3.237 de derecho, con un término municipal de 14'34 Km², entre los de Nules, Chilches y Vall de Uxó y el mar Mediterráneo.

Su emplazamiento, a 57 metros de altitud y 1'2 Km. del mar, al SE., de Nules, cerca del río Belcaide y de la carretera Valencia-Barcelona. La población es llana, de aspecto moderno, caracterizado por las líneas de sus edificios y la luz de sus calles y plazas. Los alrededores son una extensa planicie cuajada de naranjales.

En la playa existe un poblado marítimo de 450 habitantes, que recogen abundante y sabroso pescado. El caserío, en número de 500, está formado por las viviendas de estos pescadores y numerosas quintas de lujo, pertenecientes a la habitual colonia veraniega. En sus cercanías, en la ermita de Santa María Magdalena, se celebra misa todo el año.

Dista de la cabeza de partido 4 Km. y 26 de Castellón. Estación de ferrocarril, teléfonos y teléfono, cartería rural con cuantía de giros hasta 500 pesetas. Servicio diario de autobuses a Castellón, con salida a las 8, 11'30, 14 y 17'50 de Moncófar, y para el regreso, salen de Castellón a las 8, 12, 15 y 18 horas. Durante la temporada de verano se establece un servicio extraordinario con Vall de Uxó y Castellón.

Celebra fiestas y feria del 22 de julio a Santa María Magdalena.

La iglesia parroquial es de buena arquitectura, con esbelta nave corintia, y está dedicada a Santa María Magdalena.

Esta población se considera como de fundación árabe. Tomada por las huestes guerreras de D. Jaime I de Aragón, la donó en el reparto de la conquista. En 6 de enero de 1254, Guillermo de Montcada otorgó carta puebla en el Castillo de Onda a favor de Bernardo Mestres y 37 pobladores más. Moncófar fue título de condado y dejaron su impronta durante largos años los Condes de Cervelló.

Cuenta con 26 hectáreas de secano dedicadas al cultivo de cereales y legumbres; 1.121 de huerta y 32 de frutal. Podría dedicar 5 hectáreas a la repoblación de pinos y chopos. Los motores eléctricos que emplea para aprovechar las aguas subterráneas tienen una potencia total de 959 caballos.

Cuenta con una pequeña industria de conservas vegetales, que sería susceptible de notable ampliación.

Tiene cuatro embarcaciones dedicadas a la pesca del trasmallo, con un tonelaje de 1.500, y 10, que se dedican a la pesca del palangre, con un desplazamiento total de 1.000 toneladas. Podría incrementarse la industria pesquera con la construcción de un pequeño puerto pesquero de refugio.

MONTÁN

VILLA de 805 habitantes de hecho —que hablan el castellano— y 864 de derecho, con un término municipal de 34'24 Km². Se halla situada en la falda de la colina del Calvario, en las derivaciones de la cordillera Ibérica en la Sierra de Espina y vertiente meridional de las estribaciones del monte de Santa Bárbara, regada por el río Montán y rodeada de montes, a una altitud de 650 metros, siendo la temperatura máxima de 24 grados. Es estación veraniega, llenándose todos los años de personal este término, que disfruta de innumerables fuentes medicinales y paisajes esparcidos a poca distancia de la población. La vecindad acoge a todo el personal en sus mismas viviendas, ofreciéndoles pisos familiares.

Dista de la cabeza de partido 16 Km., 73 de la capital y 12 de la estación más próxima que es Caudiel. Tiene centro telefónico y cartería rural. Servicio de autobuses en la línea Montanejos-Caudiel, pasando por Montán, a las 4'15 y regresando a las 12'30, en días alternos: lunes, miércoles, jueves y sábados. En verano, desde junio a octubre, este servicio es diario, reforzándose, además, por la tarde, que pasa para Caudiel a las 4'15 y regresa a las 18 horas.

Celebra fiestas patronales el tercer domingo de septiembre, siendo de fama regional, y se observa una fe viva hacia la Virgen de los Dolores. Esta devoción proviene de los Padres Servitas, de cuyo convento —fundado por D. Miguel Vallterra, Conde de Castellá, en 1612— se aprecia aún la iglesia, de tres naves sostenidas por esbeltas columnas, con hermosa cúpula y magnífico coro, como monumento histórico, y su cementerio.

Son de interés turístico sus cuevas del barranco y de las Palomas.

La actual parroquia se bendijo en 1725. Consta de una nave, con talla y hojas de acanto, de estilo churrigueresco y está dedicada a San Bernardo. En la frontera del templo mana una fuente de doce caños.

Prescindiendo de los orígenes remotos y primitiva agrupación rural, es en tiempos moros cuando se perfila el nacimiento de Montán. Don Jaime I dio la villa a D. Pedro Giménez de Vallterra. La carta puebla es de mediado el siglo xv. Antiguamente se llamó Castellmontán, y fue fortificada por los moros, que construyeron el castillo y la mezquita. A la muerte de Fernando VII la ocuparon los carlistas, que fueron desalojados en enero de 1840 por el general Van-Halen.

Produce aceite, patatas, maíz y frutas de todas clases riquísimas, guardando las áreas de cultivo la siguiente proporción: cereales y legumbres 224 hectáreas, viñedo 14, olivar 203, otros cultivos 100, huerta 61, frutales 8, asociados 2, pastos 108, monte alto 192 y monte bajo 2.400. El olivar está diezclado por la última helada. Podrían repoblarse una superficie de 30 hectáreas.

La ganadería cuenta con 90 cabezas de mular, 10 de caballar, 47 de asnal, 9 de vacuno, 800 de lanar, 88 de cabrío, 164 de cerda y 1.972 aves.

MONTANEJOS

APARECE rodeada de altos montes, que son estribaciones de la Sierra Espadán; villa de 635 habitantes de hecho —que hablan el castellano— y 657 de derecho, con un término municipal de 23'78 Km², a 469 metros de altitud, en la derecha del río Mijares, sobre el que se ha construido recientemente un puente y arreglado las vías de comunicación. También se han construido muchos edificios en el casco urbano, estando realizándose un grupo para escuelas nacionales. Esta población es muy apreciada por el personal veranenate, por sus bonitos paisajes, fuentes y lugares para recreo, ofreciendo el Mijares bonitas playas para el baño. La principal colonia veraniega la constituyen familias valencianas y castellonenses. Existe el Balneario Árabe de aguas minero-medicinales, indicadas para las afecciones del estómago, hígado e intestinos, en bebidas y en baños, y para el reuma y piel. El nombre de este balneario procede de que los árabes empleaban las aguas de su manantial para las curas; observándose aún el edificio en ruina, conocido por casa de los Moros, donde tenían instalado los baños.

A 1.200 metros, y dentro de su término existe la aldea conocida por la Alquería, con 125 habitantes, que fue fundada con anterioridad a la capitalidad municipal; la que cuenta con una ermita muy frecuentada por la devoción a Nuestra Señora de los Desamparados.

Montanejos dista 22 Km. de la cabeza de partido, 69 de Castellón y 18 de Caudiel, que es la estación más próxima. Tiene centro telefónico y cartería rural. Línea de autobuses a Caudiel, con salida a las 4 y regreso a las 12. También pasa por la localidad la de Puebla de Arenoso a Castellón, a las 5, en viaje de ida, y regresando a las 18. En verano se monta un servicio extraordinario a Onda, combinado con Valencia, que llega a Montanejos a las 12 y sale a las 14 horas.

La Alquería Alta fue ocupada por los moros unos 300 años antes de ser conquistada por D. Jaime I de Aragón, quien, en 1239, la donó en feudo a D. Pedro Giménez de

Vallterra, el cual se edificó un palacio. En 1609 casi quedó totalmente deshabitado. En 1612 alcanzó la total independencia.

Produce algarrobos, olivos, frutales, cereales, patatas y ganadería.

Celebra sus fiestas el 25 de julio a San Jaime. El templo parroquial dedicado al Apóstol Santiago (fue erigido en parroquia por el Patriarca Juan de Ribera, arzobispo y virrey de Valencia, en 1650) es claustral, de elegante estilo corintio, con coro alto, crucero y cúpula; fue construido a finales del siglo XVIII.

Los vecinos de Montanejos cultivan 166 hectáreas de cereales, 3 de viñedo, 105 de olivar y 40 de otros frutales de secano. Los cultivos de regadío ocupan 14 hectáreas de huerta, 100 de frutales y 26 de asociados. Los pastos se extienden en una superficie de 1.597 hectáreas y el monte alto significa 377 hectáreas de bosque.

La ganadería de trabajo cuenta con 60 cabezas de mular, 40 de caballo y 24 de asnal. En el ganado de renta figuran 80 cabezas de lanar, 100 de cabrío, 166 de cerda y 550 aves.

En el aspecto industrial encontramos dos serrerías, con un total de cuatro obreros.

Existe una mina en explotación, de yeso, que se denomina Alquería, con una capacidad de 200 toneladas.

MORELLA

UNA de las poblaciones más interesantes del Levante, es, sin duda, la Fiel, Fuerte y Prudente ciudad murada de Morella.

Enclavada en la región septentrional de la provincia, en el confín de los antiguos reinos de Aragón, Cataluña y Valencia, y situada en el centro de agreste y fragosa comarca, se asienta el abigarrado núcleo urbano. Sobre un elevado monte, circundado de altozanos ("móles"), como nido de águilas, coronada por el penacho cimero de su pétreo castillo, se yergue la histórica, legendaria, industriosa, folklórica y monumental Morella.

Sus murallas medievales —1084-1367—, defendidas por torres, abren de trecho en trecho los portales de acceso al recinto urbanizado. Las calles son paralelas y estrechas, totalmente escalonadas y con empinadas cuestas que la atraviesan diagonalmente; sus casas irregulares, bien enjalbegadas y retejadas de un rojo peculiar, y los palacetes nobiliarios, casonas señoriales, iglesias, campanarios y ceñidas plazoletas de caprichoso trazado, ofrecen una visión interesante, brindando tal variedad de artísticos planos que la hacen calificar a Morella como la Toledo levantina, llena de encantos y bellas perspectivas.

La historia reginícola tiene páginas llenas de su preciado contenido, escritas por los hechos memorables de Morella. La misma ciudad y su imponente castillo se remontan a los tiempos prehistóricos, según lo atestiguan los hallazgos arqueológicos. En la protohistoria son los beribrases e ilercavones quienes la habitan, denominándola Bisgargis los romanos; Maurela y Murella, los árabes, y Morella, los reconquistadores.

El Cid Campeador la conquistó el 14 de agosto de 1084, arrebatándosela al rey Sancho Ramírez de Aragón; la vuelve a ocupar en 1090 y pasa la Navidad de 1091. En 1114 la conquistó Alfonso I; se incorpora nuevamente al Reino árabe de Valencia, cuyo rey

Zeyt-Abu-Zeyt confina en su castillo a sus dos hijos, quienes pactaron con el caudillo aragonés, Blasco de Alagón, la entrega de la fortaleza el 7 de enero de 1232. A la muerte de éste pasó al señorío real de la Corona, en 1250, quedando erigida perpetuamente en villa real y capital "dels Termes Generals de Morella", metrópoli de numerosas aldeas, y municipalidad tan poderosa, tan heroica y tan leal a sus monarcas, que fue de las pocas villas ardentemente realitas contra la turbulenta Unión (siglo XIV) y las populares Germanías (siglo XVI), por lo que conquistó sus preciados timbres de Fiel, Fuerte y Prudente que orgullosa ostenta en su heráldico escudo. Los reyes la distinguieron con su real presencia, haciendo estada en Morella los egregios: Jaime I, Pedro III, Jaime II, Pedro IV, Alfonso III, Martín, Fernando IV, Juan de Navarra, Alfonso V y Fernando el Católico cuando aún era príncipe.

Participó en las conquistas de Orán, en 1505, y de Bujía, en 1510. Fue conquistada en la guerra de Sucesión por los carolinos, y por los borbónicos, en 1710. Los franceses la poseyeron en 1810. Siendo liberada por el general Elío, en 1813. Los realistas, en 1822, levantaron bandera; Cabrera la hizo suya para la causa de Don Carlos, en 1838, erigiéndola capital carlista de los Reinos de Aragón, Valencia y Murcia, y la fortificó bajo la dirección de Von Radhen. Fue famoso, en esta guerra, el cerco y brecha de Orán, sin que lograra rendir la plaza; hasta que lo consiguió Espartero, en 1840, cuyo paso por Morella fue funesto por el saqueo e incendio a que la sometió, en el que pereció el Archivo Municipal y otros nobiliarios. En la última guerra carlista permaneció gubernamental, y en 1936, liberada por la invicta espada de nuestro Caudillo Franco.

Bajo su sombra nacieron eminentes hijos que la ennoblecieron. En la Edad Media y en el Renacimiento floreció en Morella una pléyade de artistas orfebres, esmaltadores, pinaores, escultores, imagineros, retablistas, alfareros, herreros, forjadores, armeros y tejedores, etc., quienes acreditaron sus talleres. Son dignas de notar sus instituciones medievales; gremios, estudios, cofradías, tribunal del Lligalló, montepío agrícola, lazareto y sus estatutos forales ("establimens").

Restos de una pasada grandeza histórica quedan vetustos monumentos que, por su importancia arístico-histórico-arqueológica han sido declarados monumentos nacionales, y son el castillo, murallas, convento de San Francisco, arciprestal y cuevas de Morella la Vella.

El castillo conserva restos de pretéritas civilizaciones, habiéndose hallado en él: sílex, testares ibéricos, romanos, árabes, griegos y medievales y numerosas monedas de todas las culturas conocidas. La importancia estratégica atrajo a los reyes, y su fortificación se aprovechó para cárcel de nobles y príncipes, cual los hijos de Zeyt-Abu-Zeyt (1230-1232), la Condesa de Urgel (1419) y el príncipe de Viana (1460-1461).

El Convento de San Francisco se erigió a la memoria de los mártires zaragozanos San Valero y San Vicente Mártires, por haber pernoctado en este lugar, según la tradición, en el año 303, de paso para Valencia. La obra fue inspirada y costeada por el Concejo morellano (1270-1272), habiendo subsistido hasta 1840, en que fue desalojado por los religiosos Franciscanos. Consérvase la iglesia, el claustro, el refectorio y el capítulo, piezas interesantísimas del arte gótico, aunque poco cuidadas.

Las pinturas rupestres de Morella la Vella son del tipo levantino de fines del paleolítico, situadas en un abrigo roquero. En el cabezo este de la muela se hallan restos de poblado ibérico, con abundantes testares; existiendo otros lugares casi inexplorados, donde afloran restos y vestigios arqueológicos, tales como: Les Solanes, Mola-Garumba, Moisaire, etcétera.

Otros monumentos interesantísimos pueden verse también en el interior y exterior de la ciudad: los Pórticos trecentistas de la plaza; el Acueducto medieval, construído desde 1273 a 1318, cruces terminales, edificios e iglesias (San Nicolás, San Miguel, San

Juan y Hospital) y ermitas, siendo digno de mención el famoso Santuario de Nuestra Señora de Vallivana, distante 25 Km., de origen multisecular y con actual iglesia, con portada barroca de 1726, custodiando la venerada efigie de la Canónica Patrona de Morella, escultura de barro policromado gótico.

La situación clave de Morella, a la vez centro de su comarca, la ha constituido también de hecho en el núcleo comercial, industrial y agrícola. Su comercio es abundante y próspero y la industria floreciente, aunque en declive, predominando la textil. También la artesanía, de rancia tradición gremial, lanza al mercado sus tejidos, hoy en pequeña escala. La agricultura es la producción más extensa, cultivándose cereales, trigos, cebadas, granos, forrajes y patatas, que, unido a lo moderable y carbones de sus bosques, recría de ganados y sus derivados, complementan el mapa de la riqueza económica de Morella.

El folklore es verdaderamente interesantísimo, teniendo su máxima expresión en las danzas de los antiguos gremios, personajes de las procesiones, comparsas, cabalgatas, juegos infantiles, canciones, bodas, bautizos, en las costumbres cívico-religiosas y en las Fiestas Sexenales de la Virgen de Vallivana (con el adorno de sus calles). Corpus Christi, San Julián, San Antonio Abad (la llaurada, barraca y comparsa). San Roque (danzas y "bou" de carré), el Rosario ("corregudes" y toro), romerías, bendición de los campos en las ermitas y "Peirons", donde se reparte la "prima" (pan bendito), etc.

Morella es, pues, un típico y atrayente rincón de nuestra tierra castellanense, cargado de historia, de tradiciones y leyendas, de costumbres peculiarmente ancestrales, repleto de monumentos histórico-artísticos del pasado, de recia solera religiosa, y todo él sugestivo, plétórico de temas y motivos pictóricos, y con un clima veraniego de altura, que se ve frecuentemente visitada por nacionales y extranjeros.

Vale la pena, por su importancia y prestancia privilegiadas, la mayor atención de los organismos oficiales de turismo.

A la iglesia arciprestal hay que reservarle capítulo aparte. Monumento histórico nacional, dedicado por inspiración de D. Jaime I el Conquistador a Santa María la Mayor o de la Asunción, y erigido por la espléndida munificencia del Concejo de la villa, por la generosidad de los monarcas Jaime I, Jaime II y Pedro IV el Grande, y por las dádivas cuantiosas de egregios morellanos.

Por los grandes críticos del arte hispánico ha sido conceptuado este templo gótico como "el más interesante" de la región valenciana —Tormo—, y "la más bella" iglesia gótica de la región —Lozoya—.

Para sustituir a la primitiva iglesia de la Reconquista, antigua mezquita que el rey Conquistador hizo dedicar a Santa María la Mayor, se principió en 1265 este magnífico templo, con planos y por "mestres de obra" hoy desconocidos, por haberse quemado el Archivo Municipal en 1840, donde se custodiaba la documentación. El obispo morellano de Tortosa, don Francisco Paholach, bendijo gran parte de las obras el 1 de octubre de 1311; en 1317 estaba casi terminado y se bendijo todo el recinto por el prelado diocesano don Berenguer de Prats, asistiendo el rey D. Jaime II, quien hizo el presente-memoria de su estancia con la entrega de un "Lignum-Crucis" de oro, plata y pedrería, el mismo que fue depredado el 7 de mayo de 1823 por el general Antonio Fernández Bazán. Entre 1330 y 1343 quedó completada la ingente fábrica, colocando la última piedra "por sus propias manos", el rey D. Pedro IV el Grande. En 1354 un fortuito incendio causó notables desperfectos en la nave izquierda. La elegante portadita de la capilla de San Andrés —hoy puerta de acceso a la de la comunión— se construyó en 1390, por la esplendidez del ilustre "sabi en dret" Miguel Barreda y su esposa Ramoneta Escuder. Fue consagrado el templo el 6 de junio de 1593 por el morellano obispo de Tortosa D. Gaspar Punter.

Los Romanos Pontífices distinguieron a esta iglesia con señaladas gracias espirituales,

siendo la más destacada la de haberla agregado a la Basílica de San Juan de Letrán de Roma, por dádiva de Inocencio XII, en 28 de junio de 1700.

Honraron sus púlpitos: San Vicente Ferrer, en 1410 y 1414; el Venerable Antonio Bernat, morellano, en los años 1598-1612, y el Venerable Fray Agustín Antonio Pascual, en 1648.

Ha sido visitada por muchos reyes, príncipes, reinas y altas dignidades de la Iglesia, entre aquéllos; Jaime I, Pedro III, Alfonso III (1287), Jaime II, Pedro IV, Martín el Humano, Fernando VI de Antequera (1414), Alfonso V, Juan I de Aragón, Príncipe de Viana (1460-61) y D. Fernando II el Católico (1464-?).

Bajo sus sagradas bóvedas se reunieron las Cortes o Parlamento de Fuero de Valencia, en 1411, para la sucesión del rey Martín I, antes del Compromiso de Caspe; y el Infante D. Juan de Navarra convocó y celebró las de Valencia el 4 de junio de 1436, por cuyo motivo acudieron, también, D. Alfonso de Borgia, luego Papa, Calixto III, y altos gobernantes de la corona.

Su más gloriosa efemérida lo fue, sin duda, la presencia del Papa Luna, Benedicto XIII; el rey de Aragón, D. Fernando de Antequera, con sus respectivas cortes real y pontificia, y San Vicente Ferrer en su larga estancia el verano de 1414, para realizar las premiosas "Conversaciones" (que fracasaron) pro unidad de la Iglesia y terminación del Cisma de Occidente; celebrando solemnísimos pontificales papales los días de San Jaime y de la Asunción con la asistencia de ambas Cortes, pontificia y real, predicando el taumaturgo valenciano.

En 1648, ocupada Tortosa por el ejército francés, el obispo Juan Bautista Veschi, Cabildo, Curia y Seminario se trasladaron a Morella, continuando, en esta Arciprestal, sus actividades y oficios corales hasta el 11 de diciembre de 1650, en que, liberada Tortosa, regresaron a su sede y Catedral. En los años 1838-1840 fue Sede del Vicariato General Castrense del ejército Carlista, ocupándola D. Francisco López Borricón, obispo de Mondoñedo, el cual falleció el 10 de diciembre de 1839, recibiendo sepultura en el arcosolio de sobre la pueria de la capilla de la comunión.

Su sacristía estuvo repleta de preciosas y artísticas joyas, habiendo sido despojada de ellas: por el general Bazán, en 1823; por el general Baldomero Espartero, el 5 de septiembre de 1840; y por las hordas marxistas, en 1936.

Este monumento arquitectónico y artísticamente considerado consta: de planta de iglesia del tipo denominado de salón, sin girola con gran ábside en la cabecera de la nave central y absidiolas en la de las dos laterales, soportadas por arcos torales y formeros sobre robustos haces de baquetones de corte cruciforme y circular, ofreciendo un conjunto de estilo gótico primario, con elementos arquitectónicos ornamentales románticos y góticos.

A los pies de las tres naves y en los tramos laterales hay capillas del mismo estilo y de sencilla bóveda de crucería. Antes de 1936 veíanse preciosos retablos platerescos, renacentistas, barrocos, churriguerescos, rococós y neoclásicos, ahora subsisten una pequeña muestra barroca en la capilla del Carmen, con talla decorativa de José Morales y Jerónimo Bruñó y óleos de temas carmelitanos pintados por Hilario Zaragoza en 1724. De tanta riqueza artística retablista queda en pie el Altar Mayor, elocuente testimonio del Tesoro Artístico desaparecido.

El retablo (1657-1677) y revestimiento total del ábside (1677-1685) de preciosa talla y esgrafiado dorado (1739) churrigueresco fue construido por el escultor retablista Vicente Dolz, en colaboración con otros artistas más o menos anónimos; conservando en su pristino lugar los lienzos: la "Santa Cena" y la "Trinidad", de Espinosa; la "Asunción", de Juan F. Cruella; la "Natividad de Jesús", la "Adoración de los Reyes Magos", "San Julián" y "San Teodoro", de Pablo Pontons; "Primera misa en Morella después de la Reconquista", "Entrega del Lignum Crucis por Jaime II", "Moisés en el Sinaí" y "El rey David", del círculo de Espinosa.

Esparcidos por la iglesia hay lienzos : de Hilario Zaragoza, "La Sagrada Familia" (1700-?); "Santo Domingo", "San Gregorio" y "San Felipe Neri", de Juan F. Cruella (1800-1836); y "Nuestra Señora del Sufragio", atribuida a Sassoferrato (1605-1685).

El coro es "singularmente curioso y bello, acaso "sea ejemplar único en el mundo", por estar asentado en alto, en el segundo tramo de la nave central", concebido y ejecutado por el morellano Pedro Segarra (1406-1426); el pretil de la escalera ostenta relieves historiados de Antonio Sancho (1470) y de Joseph Beli, de quien es también el "Juicio Final" del trascoro. Un grandioso órgano completa el mobiliario coral, construido por Francisco Torull en 1724.

La capilla de la comunión ofrece de particular su portadita exterior, de por 1610; su arquitectura es neoclásica (1861-1868), el retablo de yesería es de Rafael Cardona (1865) y los temples de su muros y enjutas bocetados por Juan F. Cruella, el Académico, y realizados por sus hijos Luis y Miguel Cruella Girona, en 1878.

El conjunto de la fachada es artístico y curioso. A lo largo de la nave izquierda se colocaron las dos portadas de acceso, la grande y la pequeña, o "del Apostols" y de "les Vergens", nombre que toman de la imaginería que las exorna, ambas pertenecen al estilo gótico y debieron de ser labradas entre 1380 y 1400. El campanario, inconcluso, es obra de los maestros Juan Manresa y Domingo Taravall (1414-1425).

Posee un Archivo Histórico interesantísimo para la historia local y regnicola, con documentos y pergaminos desde el siglo XIII al XVIII; a más de sus fondos: biblioteca (iniciada por el obispo D. Francisco Sancho, en 1577), protocolos notariales de 1377 a 1708, códices, libros de Mandas Pías, Capallanis, Cartularios, Bularios, etcétera.

Un pequeño Museo custodia: primitivos de Juan Reixach, escuela de Rodrigo de Osona, Nicolás Falcó (1524); tablas anónimas del siglo XVI; óleos de Ribalta, Vicente López (?); relieves renacentistas, fragmentos góticos iconográficos, platos alemanes del quinientos en repujado; orfebrería local del ochocientos debida a los Gallén y 2 ricos ternos de brocado y brocatel de oro con esofras de imaginería, descollando el llamado de San Julián, de estilo veneciano y factura de por 1400.

En fin, no nos cabe la menor duda de que la arciprestal morellana es uno de los mejores monumentos del antiguo reino de Valencia y el testimonio fehaciente de la grandeza y religiosidad de un pueblo que supo erigirlo y conservarlo para el sobrenatural destino que fuera levantado.

El término municipal de Morella tiene 38.847 hectáreas. Puede decirse que toda la tierra de cultivo es secano y la casi única producción los cereales y legumbres, que ocupan una superficie de 5.000 hectáreas. 14.792 hectáreas son pastizales y 15.292 monte, casi todo él susceptible de repoblar. Una tercera parte del término admitiría la introducción de sistemas mecánicos de cultivo.

La ganadería es capítulo importantísimo en la economía morellana, puesto que en ganado de trabajo tiene 750 cabezas de mular, 197 de caballar, 138 de asnal y 21 de vacuno; y como ganado de renta cuenta con 64 cabezas de vacuno, 13.150 de lanar, 11.500 de cabrío, 350 de cerda y 1.500 aves. Pero esta ganadería podría incrementarse y se está incrementando ya al dejar para pastos las tieras de cultivo de escaso rendimiento.

Tiene Morella 19 fábricas textiles con un censo de 337 obreros, una tintorería que ocupa a 70 personas y 4 serrerías con 16 obreros en total. Existía una fábrica de harina que ocupaba a 15 obreros que actualmente no funciona.

JOAQUIN VILLALS BONET

TEJIDOS EN GENERAL — ARTESANIA

San Nicolás, 32

MORELLA

Teléfono 39

NAVAJAS

OFRECE un aspecto pintoresco, limpio y alegre. Tiene especial atractivo la plaza del Olmo, donde se celebra el mercado semanal, en cuyo centro nace un olmo colosal.

Villa con 945 habitantes rodeada por un término municipal de 8 Km², por el cual pasa el río Palancia, con preciosas cascadas, encontrándose la población en la margen derecha del mismo y a 750 metros de altura, en la parte alta del valle de Segorbe.

Es población eminentemente veraniega, hasta el extremo de que llegada la canícula afluyen casi el doble de personas de las que habitualmente viven en la localidad. En su término existen varias fuentes de aguas minero-medicinales y un balneario denominado "Fuente del Baño" con hotel contiguo al mismo. Dista 4 Km. de Segorbe y 58 de Castellón. Tiene central telefónica y cartería rural con cuantía de giros hasta 1.000 pesetas, y estación de ferrocarril del central de Aragón. Así pues, está excelentemente comunicado tanto por carretera como por ferrocarril. Sus habitantes hablan el castellano.

Celebra sus fiestas en septiembre en honor de la Virgen de la Esperanza, marchando en romería hasta el próximo ermitorio que la cobija.

Su principal producción es el olivar y 104 hectáreas de huerta. También tiene 369 hectáreas de monte. Mucha tierra de secano podría convertirse en regadío si llegara a ser una realidad la construcción del pantano del Regajo en el término de Jérica.

La ganadería cuenta con 6 cabezas de mular, 60 de caballo, 12 de asnal, 21 de vacuno, 150 de lanar, 50 de cabrío, 12 de cerda y 1.000 aves.

Los aprovechamientos industriales más importantes son los centros de siderometalurgia, transportes, baldosas hidráulicas y tejas y ladrillos que en total suman cinco empresas y 160 obreros.

En las afueras de la primitiva población y camino de la estación se han edificado numerosos chalets de veraneo.

La iglesia parroquial, que está dedicada a la Virgen, es de estilo corintio, de una nave y con esbelta cúpula.

Navajas fue conquistada por el rey D. Jaime I, dándola al obispo de Segorbe, Eximeno, en 5 septiembre de 1238. Durante la época feudal perteneció a los Duques de Segorbe, pasando luego —por venta— a D. Pedro Franqueza de Villanova y siendo su último señor noble el Conde de Villafranqueza.

En las guerras modernas siempre ha sido este lugar población abierta.

NULES

LA VILLA de Nules es una de las poblaciones más florecientes que integran la geografía de la Plana; y si bien nos cuenta la tradición que fue fundada por Gilaberto Centelles a principios del siglo XIV, parece deducirse de ciertos vestigios hallados en su solar, que en la época visigoda ya era este un centro de bastante importancia.

Tratando ahora de hacer una breve estampa de esta villa, leal y fidelísima, como reza su heráldica, empezaremos manifestando que hace poco más de medio siglo aún era esta población un recinto amurallado circundado por veintidós torreones y cuatro puertas de acceso a la misma, y con poco más de 3.000 habitantes de hecho. Mas su privilegiada situación sobre una fértil llanura a poco más de 14 Km. del Mediterráneo y sobre unos 3, poco más o menos de la pintoresca sierra de Espadán y rodeado de hermosas y fecundas huertas, en las que predominaba en aquellos tiempos pasados, la siembra en gran escala del liliáceo ajo, pronto hizo que desaparecieran aquellos muros que la acreditaban como plaza fuerte, para dar paso al ensanche de su zona urbana, que ya quedaba pequeña debido a la inmigración de numerosas familias que vinieron a engrandecerla y hacer de ella una respetable villa, que cuenta en la actualidad con poco más de 8.000 habitantes de hecho y es cabeza de partido.

Y pasando ahora de lleno a hacer una somera descripción de la riqueza con que cuenta esta honorífica villa, diremos que es en la agricultura donde ésta se apoya, y en cuyo terreno han hecho los nulenses verdaderos prodigios, verdaderas maravillas. Y si bien el convertir sus tierras productivas y regables en frondosos vergeles de naranjos no fue tarea muy difícil, ya que tenían los principales factores en su favor, si que lo fue y en grado superlativo, en aquellas tierras altas y estériles en que tuvieron que hacer saltar con dinamita y formidables roturaciones la roca viva que las integraba y el pedregoso estado en que se hallaban en busca del codiciado terreno que había de hacer de esos campos improductivos y de ruina, también sugestivos y ricos naranjales donde la clase varia del dorado fruto es numerosa.

La superficie del término de Nules es de 4.300 hectáreas, que dividiremos aproximadamente en sus diferentes cultivos de la siguiente forma: 1.900 hectáreas están dedicadas al cultivo de naranjales; sobre unas 800 las calculadas para hortalizas, cereales y varios; dedicadas a arrozales habrá unas 200; estirándose en 300 y 900 poco más o menos las destinadas, respectivamente, a olivos y algarrobos, y estando el resto dedicado a frutales, pastizales, forestales e improductivo. Y para dar una idea del esfuerzo llevado a cabo en el terreno agrícola por el labrador nulense, sin ayuda de nadie y en poco más de diez lustros, bastará mencionar que tan sólo sobre unas 500 hectáreas son las que se riegan de las aguas del río Mijares; las restantes que precisan de este líquido vital, son regadas por unos 50 motores de elevación de aguas, que construídos a costa del sacrificio y de la abnegación del laborioso y católico hijo de Nules, ha hecho de su suelo un seductivo, rico y acogedor edén.

Juan Traver Vilar

Garrofas y sus derivados - Frutos secos - Piensos en general
Avda. Castellón s/n. y José A. 115
Despacho: Avda. Castellón, 40
Teléfono núm. 66 N U L E S (Castellón)

FABRICAS DE BEBIDAS CARBONICAS

Depósito exclusivo de la Cerveza "EL TURIA"

Manuel LUCAS Prior

Avda. Galicia, 30 Teléfono 50 N U L E S

EXPORTACION DE FRUTOS EN GENERAL

Marcas "Boils" y "Porvenir"

Vicente Boils Zaragoza

Avda. Galicia, 32 Tel. 117 N U L E S

Joaquín Pitarch Pallarés

RELOJERIA Y OPTICA
MATERIAL FOTOGRAFICO

Calvo Sotelo, 44 N U L E S (Castellón)

Taller de reparación de toda clase de maquinaria

JOSE SERRANO

General Aranda, 98 Tel. 75 N U L E S (Castellón)

VICENTE BELTRAN, S. L.

EXPORTACION DE FRUTAS

Dirección telegráfica «VIBELAD»
Teléfonos: Particular 53 - Almacén 42
Calvo Sotelo, 61-1.º N U L E S (Castellón)



Antonio Vives Bertomeu

EXPORTADOR DE FRUTAS

Pedro Alcaraz, 4

Teléfono 44

N U L E S

EXPORTACIONES AGRICOLAS
PENINSULA Y EXTRANJERO

RAMON NEBOT, S. L.

Telg. EXPORNEBOT

Teléfonos: { Almacén: 12
Despacho: 23

N U L E S

Pl. Mayor, 2-1.º

Maderas Cruzado, S. L.

Maderas-Cabrios-Envases-Tableros-Hierros
Fábrica de Viruta para embalajes

NULES Almacén y oficinas: Avda. Castellón, 31
Telefs. 78 (Almacén, oficinas y fábrica)-60 particular

VILLARREAL 18 de Julio, 113 - Teléfono 391

Cooperativa Agrícola de San José y Caja Rural de Crédito

NULES

Entidad colaboradora del Ministerio de Agricultura

Servicios de distribución de fertilizantes,
simientes e insecticidas.

Trilla y roturación.

Pulverización y fumigación de frutales.

Biblioteca y Salón de Recreo.

SECCION DE AHORROS

Imposiciones en Libretas
de Ahorro y Préstamos

Calle Mayor, 4

Telefono Oficinas 39

Tel. Salón Recreo 16

Y si bien a consecuencia de nuestra guerra de liberación sufrió Nules una de las más horribles hecatombes que conocieron sus hijos, y que hizo tanto de sus campos como de su casco urbano un uniforme montón de ruínas y de escombros, no abatió a sus vecinos, que atentos a las necesidades patrias y al cariño que tienen a la tierra que les vio nacer, con la generosa ayuda del Estado y el tesón que siempre caracterizó sus actos, prosiguieron con afán la tarea harto difícil y penosa de levantar sus campiñas, reconstruir sus casas, y superarse aún más, cuando la célebre helada de 1946, volvió a hacer de sus campos un paisaje desolador y de verdadera angustia.

Aunque la Dirección de Regiones Devastadas y Reparaciones ha llevado a cabo en esta localidad una labor intensa, con la construcción de nueva planta de varios edificios públicos y numerosas viviendas para jornaleros y empleados, no por ello ha quedado relegada la labor municipal, y a los proyectos ejecutados y a los ya puestos en marcha, tenemos el de ampliación de la red de distribución de aguas potables y del alcantarillado con un presupuesto inicial de 6.500.000 pesetas. Y esta es, en síntesis, la descripción de Nules en la actualidad, que pacífica y laboriosamente vive su vida bajo la protección y amparo de su excelsa Madre la Santísima Virgen de la Soledad, a quien todos los nulenses saben honrar y alabar en todas sus vicisitudes, ilusiones y esperanzas.

El ganado de trabajo reúne 32 cabezas de mular, 386 de caballar, 47 de asnal, 4 de vacuno; y el ganado de renta cuenta con 20 cabezas de caballar, 212 de vacuno de carne, 173 de vacuno de leche, 1.374 de lanar, 72 de cabrío, 207 de cerda y 10.500 aves.

Entre los aprovechamientos industriales tiene 2 fábricas de bebidas carbónicas con 6 trabajadores; 17 panaderías con 7 trabajadores, un molino de piensos con un trabajador; 2 fábricas de tejas y ladrillos con 40 trabajadores, 3 de baldosas y piedra artificial con 6 trabajadores; 5 carreterías de tipo familiar; una serrería con 7 trabajadores; 8 carpinterías con 5 trabajadores; 4 talleres de reparación de automóviles con 14 trabajadores y una marroquinería con 5 trabajadores. Muy deseable sería la creación de una fábrica de derivados de agrios, que podría dar ocupación a 40 trabajadores, que en estos momentos se está gestionando.

Olocau del Rey

ES UNA villa de 426 habitantes, con un término municipal de 44 Km², entre los de Todolella, La Mata y la provincia de Teruel. Pertenece al partido judicial de Morella de cuya villa está a 28 Km. y dista 81 de Castellón, siendo Vinaroz la estación de ferrocarril más próxima, a 80 Km.

Se halla situada en terreno abrupto a una altitud de 1.000 metros sobre el nivel del mar y bañada por el río Bergantes.

El origen de esta villa es muy antiguo, habiendo construido los moros una fortaleza que denominaron "Olcaf", en tierras cercanas a la actual villa. Jaime I, después de la reconquista, le concedió por escudo un castillo en la parte superior y las barras de Aragón, con un león rampante en la parte inferior.

En 1271 la conquistaron los cristianos y en 21 de mayo el infante D. Pedro la dio a

poblar a Arnaldo Sanit y otros 10 pobladores según carta expedida en Figueras. Alfonso I de Valencia y III de Aragón dio la villa, desde Mallorca, a Ramón Escorsia en febrero de 1286. Alfonso II de Aragón hizo merced del castillo de Olocau a los caballeros de la orden de San Juan de Jerusalén; la carta de donación la recibió el Maestro de Amposta Fray Ermengol de Azpa. Estas donaciones solían hacerse para cuando se conquistaran y a fin de estimular a los que las recibían en emprender su conquista.

Celebra fiestas el 3 de febrero y ferias el 25 de abril y el 24 de junio.

Cultiva 781 hectáreas de cereales y legumbres, 650 de viñedo, 24 de huerta, 2.726 de pastos y 789 de monte bajo. Casi que todo el pastizal es susceptible de repoblación y ello representaría una gran riqueza para esta localidad. Otra forma de aumentar la renta de sus campos consiste en mecanizar los cultivos por medio de tractores.

La ganadería cuenta con 109 cabezas de mular, 16 de caballo, 22 de asnal, 4 de vacuno, 603 de lanar y 80 de cabrío.

TEJIDOS "EL SIGLO"

Ricardo Sol Verdiá

Confecciones, Camisería, Pañería, Lanería, Sedería, Lencería, Paraguas, Cinturones, Alfombras y Géneros Punto San Roque, 5 - Teléfono 47 - ONDA

HOJALATERIA Y FERRETERIA

José Medina Notari

Cervantes, 43 - Teléfono 214
ONDA

Fábrica de Azulejos "El Aguila"

Molduras - Biselados - Zócalos
Piezas complementarias

Piñón y Ribes, S. L.

Especialidad en dibujos e imitaciones a mármol

Teléfonos: Fábrica 25, Cervantes, 7;
Domicilio 44, Caudillo, 2
" 155, San Miguel, 44
" 156, " 44

ONDA (Castellón)

CAFÉ - CAFÉ
LICORES - CERVEZAS - TAPAS VARIADAS
Manuel LLOPIS

San Miguel, 4 Teléfono 95 ONDA

Vicente Lecha Ortells

REPARACION GENERAL
DE AUTOMÓVILES

Avenida José Antonio 65
ONDA

Serrería Mecánica - Maderas para Envases

PASCUAL ORTELLS PALLARES

Cervantes, 89 Teléfono 182 ONDA

Garaje "MIJARES"

Gasolinas y Gas-Oil

Lavado y Engrase

José Antonio, 33 Teléfono 138
ONDA

Cerámica Ondense, S. L.

FÁBRICA DE AZULEJOS

Azulejos de todas clases y medidas - Dibujos
todos estilos

Carretera de Tales - Teléfonos: Fábrica, 37
Particular, 61

ONDA

DROGUERIA Y PERFUMERIA

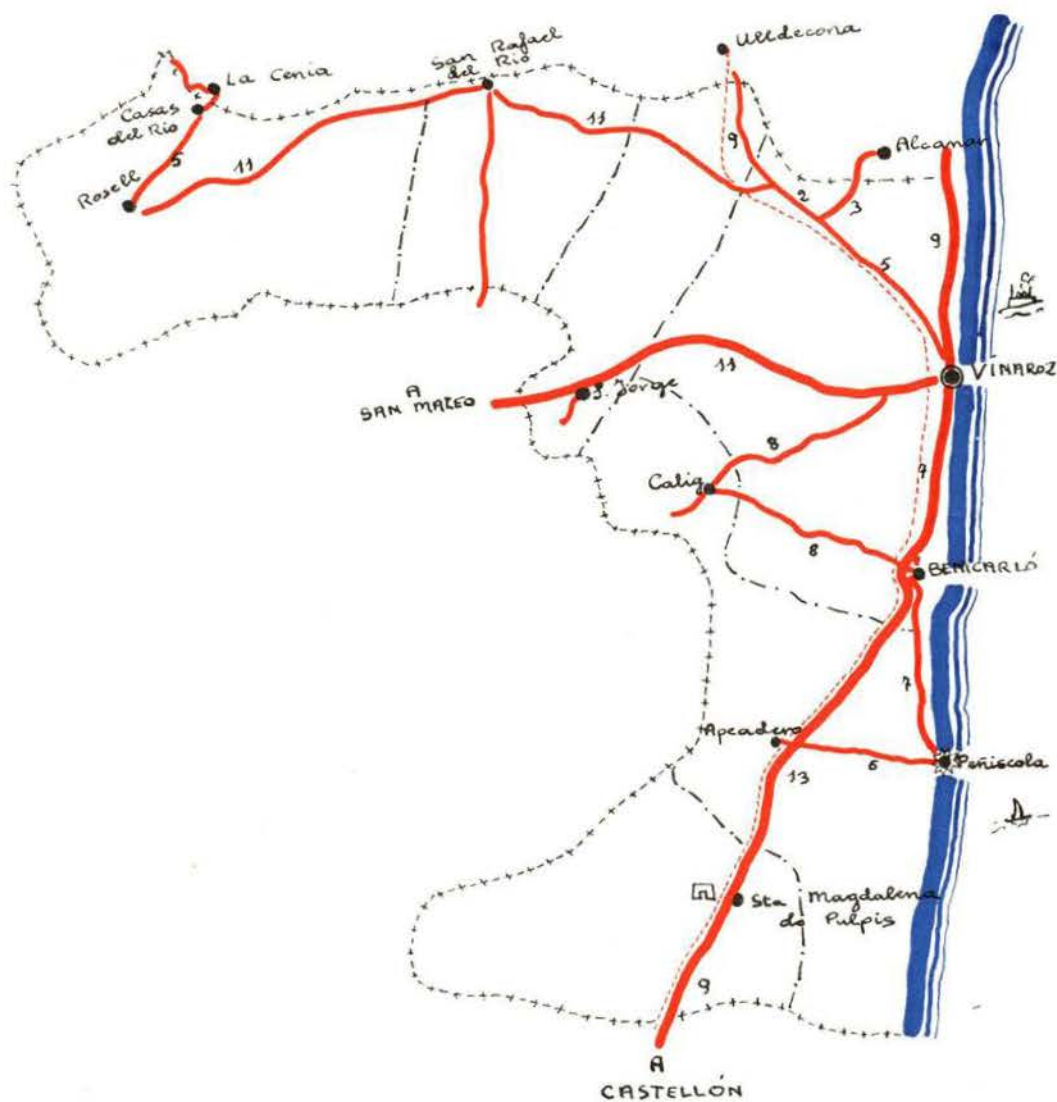
TERESA PEREZ MEZQUITA

Colón, 8 - ONDA

TALLER MAQUINARIA EN GENERAL
PARA LA AZULEJERIA

Gonzalo Ribes Sansano

Avenida Castellón, 80 Teléfono 179
ONDA



SIGNOS CONVENCIONALES

	Carretera Principal		Localidad interés turístico
	Carretera secundaria		Monumentos
	Ferrocarriles		Playas
	Estación veraniega		

ONDA

ONDA, palabra que en vasco primitivo significa arena o sedimentación en una conca-vidad, tiene un origen antiquísimo, como acreditan los restos ibéricos hallados en el lugar de su emplazamiento y en otros lugares de su término. Posteriormente fue la estancia romana conocida con el nombre de Sepelaci, comprendida en la llamada Vía Hercúlea de los itinerarios de la época de Antonio Augusto. De esta época quedan en el término municipal de Onda restos arqueológicos importantes de vías, lápidas romanas y cerámica.

Esta misma importancia tuvo Onda durante el período árabe, en el que se estableció dentro de sus muros la famosa familia de los Alcodayes, que dio hijos ilustres: magistrados, poetas, geógrafos y políticos. Estuvo durante este período transitoriamente en poder del Cid, según aparece del "Poema", y los árabes la dotaron de un castillo que, según la crónica de Montaner, tenía tantas torres como días tiene el año.

Fue reconquistada por D. Jaime I de Aragón, que le concedió la carta puebla a Fuero de Valencia, dependiendo de su Municipio numerosas aldeas, algunas de las cuales, como Tales, se convirtieron después en Municipio independiente.

Vicisitudes históricas numerosas agitaron la vida local en las luchas de sus vecinos por mantenerse dentro de la Corona, de la que salieron temporalmente, por haber adquirido la jurisdicción la Orden de Montesa, en virtud de un cambio que por el castillo de Amposta hizo Pedro III el Grande.

Reincorporada definitivamente Onda a la Corona, tuvo representación en las Cortes del Reino, y en los muros del salón de cortes del Palacio de la Generalidad de Valencia figura el retrato del síndico que representaba a la villa de Onda.

Durante este período Onda adquirió una gran importancia comercial y política, interviniendo en las guerras de la unión. Onda tenía en el orden social instituciones tan interesantes, como un hospital comarcal de peregrinos, bajo el título de "San Miguel", y varias ferias, una en el mes de agosto y otra en el mes de septiembre, como centro natural de una amplia y fértil comarca determinada por las vías de penetración a la sierra de Espadán y a las riberas del Mijares, desde la Plana de Castellón.

En su término hubo explotaciones, desde remota antigüedad, de cinabrio y hierro, y desde muy antiguo tuvo importancia extraordinaria la industria cerámica.

Su principal riqueza ha sido siempre la agrícola, siendo el mayor pueblo productor de Algarrobas o garrofes de España, con producción que oscila alrededor de los 4 millones de kilos de ceratonia siliqua, tan rica en azúcar y en principios nutritivos para el ganado, y de cuya semilla se obtienen elementos útiles para el apresto.

Ha disminuído la antigua importancia que tuvo en su término el cultivo del olivo, el vino, el maíz y los higos, desapareciendo por completo el de las fibras textiles, como el lino y el cáñamo, que en otro tiempo se produjeron.

El régimen político del antiguo municipio ondense, como el de Valencia era un modelo

AZULEJOS

VIDAL y OLUCHA, S. L.

FABRICA DE AZULEJOS




Carretera de Tales, s/n
Teléfono núm. 72

ONDA (Castellón-España)

El Progreso Industrial

S. L.

FABRICA DE AZULEJOS



Sucesor de
SALVADOR GIMENO
MORA

TODA CLASE DE MEDIDAS
— COLORES Y DIBUJOS —

Avda. José Antonio, 170
Teléfonos: Fábrica, 70 - Particular, 137

ONDA
(Castellón España)

**AMADO
ORTELLS**

SERRERIA MECANICA

ENVASES

Avda. José Antonio, 56 y 58
Teléfono 46

ONDA
(Castellón-España)

Fábrica de Azulejos
de todas clases



Viuda de
José Pallarés y Cía.

Santa Teresa, 2
Teléfonos: Particular, 5 - Fábrica, 60
Carretera Burriana, 88

ONDA
(Castellón-España)

de democracia sobre la base de un justicia civil, otro criminal, cuatro jurados, que actuaban como alcaldes colectivos con iguales atribuciones para el régimen y gobierno de la ciudad, un consejo general en el que residía la soberanía municipal, un mustasaf o magistrado encargado de la policía de mercados y tiendas, y, posteriormente, lo que hoy se entiende por policía urbana y un síndico para representar en derecho a la ciudad.

Durante la guerra de las germanías, Onda permaneció fiel a la Corona y se convirtió en cuartel general de las fuerzas leales al virrey. De la misma manera fue Onda cuartel general contra los moriscos sublevados en la sierra de Espadán.

En el orden monumental, durante el siglo XVIII se dio remate a una iglesia que era un auténtico museo, por el valor extraordinario de los frescos de Parreu, de los lienzos de Vergara y de Zapata, de las tallas de Vergara y, de una manera particular, de las magníficas obras de arte de Juan de Juanes y de Espinos, conservándose todavía un riquísimo retablo del primero. Toda esta riqueza monumental, así como los altares de lámina de oro y de una gran belleza artística que existían, fue destruido a primeros de agosto de 1936 por el vandalismo de las hordas internacionalistas, al cumplirse exactamente un siglo de otra invasión de columnas internacionales que destruyó numerosos monumentos religiosos, como los conventos de Franciscanos, cuyas ruinas todavía pueden contemplarse en la montaña del Calvario, de los Carmelitas, cuyo origen es antiquísimo, pues ya tenía gran importancia en el siglo XV y algunos ermitorios como el de Santa Bárbara.

También sufrió extraordinariamente la villa de Onda durante la invasión napoleónica, durante la cual, por su lealtad patriótica, fue objeto de duras represalias por el bárbaro general francés Ronford.

De la misma manera fue teatro el pueblo de las guerras civiles carlistas.

El gran problema de la población ha sido siempre la escasez de aguas. Los esfuerzos económicos hechos por esta población son merecedores de mejores resultados. Numerosos pozos, verdaderos pozos de oro, han tratado de alumbrar aguas por todo el término con un escasísimo rendimiento; la población ve pasar el río Mijares, a lo largo de muchos kilómetros de su término, sin poder disponer de una gota de agua, cuando con el caudal necesario podría transformarse en huerta, de un magnífico rendimiento por su calidad y por la aptitud agrícola de sus vecinos, más de 50.000 hanegadas.

Un escasísimo paliativo ha sido el pantano llamado de Benitandús, que no hace más que reforzar la escasa agua disponible para la huerta actual; pero, sin embargo, es un motivo de gratitud para nuestro régimen nacional, en el que los vecinos de Onda esperan encontrar la total solución del angustioso problema.

Uno de los primeros ferrocarriles que funcionaron en España fue el tranvía de vapor de Onda al Grao de Castellón, de vía excepcionalmente estrecha, y que es hoy el único medio ferroviario puesto a disposición de la cada vez más potente industria azulejera, la más perfecta del mundo y que es, en su género, un capítulo tan importante de la economía nacional, que en el año 1951 supuso 6 millones de dólares de exportación, por cuya razón y por ser la mano de obra y las materias primas casi íntegramente nacionales, merece especial protección de los poderes públicos, industria que da vida a casi la mitad de las familias de Onda, cuyo nivel de vida ha contribuido a elevar de una manera extraordinaria.

Este problema del transporte ferroviario debe igualmente resolverse. Daría movilidad al comercio y a la industria no sólo de Onda, sino de toda su comarca. Un ramal del ancho normal, evitaría la pérdida de tiempo y ahorraría cantidades ingentes que se pierden por daños en las mercancías al manipularse en el traspaso de los carros, camiones o vagones estrechos al ferrocarril general, lo cual requiere jornales y perjudica el género.

Onda es una de las ciudades más avanzadas desde el punto de vista del progreso material y urbanístico. No tiene una sola plaza sin agua potable corriente, y está incesantemente abriendo nuevas viviendas. Sus plazas y calles son de una belleza singular, y algunas de gran

INTERPRETACION DE COLORIDO SEGUN MUESTRA Y DETALLES
COLORES CERAMICOS DE ALTA Y BAJA TEMPERATURA
M A T E S Y S E M I M A T E S

EL CERÁMIC

V. OLUCHA



Calle Colón, 16

Teléfono 15

O N D A

(CASTELLÓN-ESPAÑA)

FÁBRICA DE AZULEJOS

“EL BÓLIDO”

SALVADOR BALLESTER VIDAL

IMPORTACION — EXPORTACION

Colón, 25

O N D A (Castellón-España)

Teléfono 22

FÁBRICA DE AZULEJOS - HORNOS CONTÍNUOS

ANTONIO BALLESTER

“LA GLORIETA”

Carmen, 34

O N D A (Castellón-España)

Teléfono 94

amplitud. En la plaza del Caudillo puede contemplarse una artística y monumental fuente de hierro forjado, construída en Londres, y enviada a piezas para montar, por el mismo ingeniero que ejecutó las fuentes monumentales de la Alameda de Valencia, el inglés Olegario Marchasso.

Los alrededores de la villa de Onda son de una singular belleza. Desde las colinas próximas se distinguen 20 Km. de la feracísima huerta de la Plana de Castellón, teniendo como fondo el mar Mediterráneo de un azul purísimo y constante. La influencia de la brisa del mar hace el clima extraordinariamente agradable, y por los campos próximos a la población están multiplicándose las casas de recreo, todo lo cual es anuncio de un porvenir de constante mejoramiento que asegura la inteligencia y laboriosidad de sus habitantes.

Las 10.884 hectáreas de su término municipal están dedicadas: al cultivo de cereales 26, 33 a viñedo, 40 a olivar, 6.000 a algarrobos, 150 a huerta, 1.200 a frutales, 100 son pastizales, 50 monte alto y 2.000 monte bajo.

Podrían convertirse secanos en regadíos aprovechando las aguas del río Mijares y también aumentaría la renta de la tierra con la repoblación de 250 hectáreas de terreno y la mecanización del cultivo de 2.000 hectáreas. En el término municipal de Onda existen 70 motores de explosión y 61 eléctricos para elevar el agua del subsuelo y poder regar sus naranjales.

También tiene una notable ganadería en la que aparte del ganado de trabajo, representado por 160 cabezas de mular, 120 de caballar, 100 de asnal; tiene el ganado de renta que lo componen 90 cabezas de vacuno, 980 de lanar, 30 de cabrío, 70 de cerda y 4.500 aves.

Es población eminentemente industrial puesto que existen 37 empresas azulejeras con 2.340 trabajadores; 18 de la construcción con 237 obreros; 30 industrias de la madera con 50 empleados; 10 del metal con 40 trabajadores; 27 del transporte con 43 obreros; 15 yacimientos de arcilla con 50 trabajadores y 4 empresas de industrias químicas con 15 trabajadores.

Las principales minas en explotación son las de arcilla y arena con una capacidad respectiva de 60.000 y 1.800 toneladas.

LA CAMPANA FÁBRICA DE AZULEJOS

Casa fundada en 1827

V. Ramón Peris Melchor

(Sucesor de Vda. de Elías Peris Calatayud)

MEDALLA DE ORO
en la Exposición de Industrias
Artísticas de Barcelona 1892

DIPLOMA DE HONOR
con Medalla de Plata en la de
Artes e Industrias de
Castellón en 1911


Telegramas:
VIUPER - Onda
Teléfonos:
Fábrica, núm. 2
Particular, núm. 42

MEDALLA DE PLATA
en la Exposición de
Agricultura, Industria y Artes
celebrada en Valladolid
en Septiembre de 1906

ARRABAL DEL CASTILLO, 25
ONDA (Castellón)

Joaquín Nebot y C^{ía} S. L.

FABRICA DE AZULEJOS
EXPORTACION



Dirección telegráfica NEBOTE O

Teléfono 55

CARRETERA TALES, 30

O N D A

Miguel Piñón Guinot y C^{ía.}, S. L.

FABRICA DE AZULEJOS

ESPECIALIDAD EN DIBUJOS

Carretera de Tales, 2 y 6

O N D A
(Castellón - España)

Teléfonos

{ Particular: 184
{ Fábrica: 35



REALONDA S.L.

ONDA (Castellón)



ESPECIALIDAD EN AZULEJOS NEGROS Y DE DIBUJO



Carretera de Burriana, s/n

Teléfono 193

Cable: **REALONDA**

AZULEJOS DE TODAS CLASES Y ESTILOS

Azulejera ^{Nueva}  **ndense, S.L.**

HORNO CONTINUO

EXPORTADOR N.º 6291



FABRICA Y DESPACHO:

Carretera de Tales - Teléfono 91
Dirección Telegráfica «AZULEJERA»

ONDA
(Castellón - España)



HIJOS DE

Cipriano Castelló

Alfonso, S. L.

FABRICA DE AZULEJOS

EXPORTACION A TODOS LOS PAISES

Carretera de Ribesalbes, 56

Teléfonos } Fábrica 6
 } Particular 122


ONDA (Castellón)

FABRICA DE AZULEJOS DE TODAS CLASES
Azulejo Español, S. L.
ARRABAL DEL CASTILLO s/n



TELEFONO 181

ONDA
(Castellón - España)



El Barco, S. L.

FABRICA DE AZULEJOS



Carretera Alcora Teléfono, 7

Dirección telegráfica
AZULCASBAR

ONDA
(Castellón - España)

JUAN SANTOLARIA MARCO
RELOJERIA
JOYERIA Y OPTICA



San Miguel, n.º 7 ONDA (Castellón)

VIUDA DE
Vicente Beltrán Centelles

ACCESORIOS DEL AUTOMOVIL
Y DE LA INDUSTRIA

Avda. Castellón, 63 Teléfono 23

ONDA
(Castellón)



FABRICA DE AZULEJOS
LA GIRALDA

*Joaquín
Castañ Reboll*

EXPORTADOR

Despacho:
Avda. Castellón, 60 - Tel. 140
Fábrica: Tel. 43

ONDA (Castellón)

Ballesmar

S. L.

FÁBRICA DE AZULEJOS



CARRETERA DE BURRIANA
Teléfono 114

ONDA (Castellón)



Azulesma, S. L.

FÁBRICA DE AZULEJOS

Direcciones:

Arrabal del Castillo, n.º 40 Teléfono 100

ONDA (Castellón) ESPAÑA

TEJIDOS Y NOVEDADES

Francisco Ramos

SAN MIGUEL, 60
ONDA



Azulejo Industrial "Azulindus, S. L.

DIRECCIONES:

Postal: Arrabal del Castillo, 3, 4 y 5
Teléfonos 58 y 143 Telegráfica: IAER
ONDA (Castellón-España)

FÁBRICA DE AZULEJOS Zócalos, Biselados,
Molduras

ESPECIALIDAD EN PINTADOS

Azulejos VILLAR, S. L.

Cervantes, 30 Teléfono 32. Particular 33
ONDA (Castellón)

FÁBRICA DE AZULEJOS

Fabricación toda clase de Piezas y Medidas

Hijos de
Francisco Gaya Forés S.L.

Carretera de Burriana, 95
Teléfonos 99 y 78
ONDA (Castellón)

AZULEJOS LISOS Y DECORADOS EN TODOS LOS COLORES Y TAMAÑOS
TODA CLASE DE PIEZAS COMPLEMENTARIAS

AZULONDA, S. L.

FÁBRICA DE AZULEJOS

EXPORTADORES NUM. 9.910

Dirección Postal: Apartado, 2 - Fábrica y Despacho: Calle de Tales, 10 - Teléfono 20
ONDA (Castellón-España)

OROPESA

VILLA con 1.200 habitantes, circundada por un término municipal de 26 Km². Pertenecce al partido judicial de Castellón, de cuya cabecera de partido la separan 23 Km. Sus comunicaciones son estupendas tanto por carretera como por ferrocarril, que en lugar muy próximo atraviesa un túnel, único existente en el ferrocarril del norte durante su trayecto de Valencia a Tarragona.

Su costa tiene un cabo que forma una pequeña bahía con magnífica playa de finas arenas y agua transparente, en la que se están construyendo sin interrupción villas veraniegas y establecimientos de hostelería.

La población se eleva sobre una pequeña colina que al estar coronada por los restos de un antiguo castillo le imprimen un carácter de origen feudal. La playa es a 1 Km. aproximadamente y en el acantilado tiene un faro bajo la pétreo torre denominada del rey, que

en tiempos antiguos se construyó para defenderse del ataque de los piratas. Esta torre que está ahora en ruinas ha sido reconstruida por la Diputación Provincial. De su historia se habla ampliamente en un itinerario turístico incluido en esta Guía.

Oropesa celebra sus fiestas el 25 de julio a San Jaime y el 8 de octubre a la Virgen de la Paciencia.

La agricultura tiene gran importancia puesto que es su principal fuente de riqueza. En tierras de secano cultiva 79 hectáreas de cereales, 996 de viñedo, 50 de olivar y 480 de otros, entre los que destaca el almendro. También tiene 20 hectáreas de huerta que se riegan gracias a la elevación de aguas efectuada por 23 motores, 4 de explosión y 19 eléctricos. Cuenta también con 25 hectáreas de pastos, 85 de monte alto y 803 de monte bajo. 450 hectáreas de monte podrían ser repobladas. También podría mecanizarse el cultivo de 1.000 hectáreas de terreno.

La ganadería está integrada por 55 cabezas de mular, 70 de caballo, 15 de asnal, 18 de vacuno, 450 de lanar, 250 de cabrío, 40 de cerda y 350 aves.

Existen dos molinos aceiteros con 6 trabajadores; un maquilero con 2 y una fábrica de gaseosas también con 2 productores.

Sólo existe una embarcación que se dedica a la pesca del palangre. Quizás, si se construyera un pequeño refugio pudiera incrementarse la industria pesquera.

ORTELLS

EN LA fértil vega del río Bergantes, se alza esta villa de 260 habitantes a una altitud de 540 metros sobre el nivel del mar. No todo el término es llano, sino que más bien resulta montañoso. Dista de Morella 16 Km. y 122 de Castellón, siendo la estación de ferrocarril más próxima Vinaroz a 56 Km.

Celebra sus fiestas durante los días 2 y 3 de febrero y va en romería a Nuestra Señora de la Balma el día 8 de mayo y el 28 de septiembre. Romería de rogativa que obedece al cumplimiento de una promesa formulada con ocasión de una terrible peste. En la de septiembre se reparte un pan a los asistentes, pobres y enfermos, costado por tres matrimonios que hayan cumplido las bodas de plata.

La parroquia está dedicada a San Blas y a la Magdalena, siendo un templo sencillo. En el pueblo tiene una ermita dedicada a San Pedro y otra a Nuestra Señora de los Dolores.

Es población de fundación árabe. Los cristianos la conquistaron y aumentaron su caserío y censo de población. Cuando el feudalismo tuvo por señor a D. Juan Brusca. En agosto de 1835 rindióse esta villa a las fuerzas carlistas capitaneadas por Quilez.

Su término municipal que está limitado por los de Zorita, Palanques, Chiva de Morella y Villor's, tiene una extensión territorial de 1.839 hectáreas, de las que 261 son tierra de secano dedicadas en su casi totalidad al cultivo del cereal y las legumbres. Como cultivos de regadío tiene 43 hectáreas de huerta, 5 de frutales y 2 de asociados. A pastos dedica 1.253 hectáreas y tiene también 230 hectáreas de monte alto y 48 de monte bajo. Según creencia general en la localidad podría efectuarse mejor aprovechamiento de las aguas del Bergantes y, por consiguiente, algunas tierras de secano podrían convertirse en regadío. Unas 100 hectáreas de monte deberían repoblarse para mantener el patrimonio forestal como en los antiguos tiempos.

La ganadería es muy exigua, pues apenas cuenta con 94 cabezas de ganado de trabajo, 550 de renta y 300 aves.

PALANQUES

A 6 KILÓMETROS de Ortells se encuentra Palanques, población cuyos 200 habitantes, que hablan el valenciano, moran en la margen izquierda del río Bergantes. Su término municipal, que es de 14 Km², se extiende entre los de Zorita, Morella, Ortells, Forcall y la provincia de Teruel. Dista de la cabeza de partido 22 Km. y a 128 Km. de la capital. La estación de ferrocarril más próxima está a 62 Km.

Celebra fiestas el 27 y 28 de abril y su romería a la Balma tiene lugar el 25 del mismo mes. El 27 de septiembre las dedica a San Cosme y San Damián.

Se conserva en el término una ermita dedicada a la Virgen de los Dolores que fue edificada en 1843. La parroquia, dedicada a la Asunción, es regular.

La población es de origen árabe y en ella aún se conserva una torre desmoronada. El 12 de agosto de 1835 se rindió a las fuerzas carlistas mandadas por Quiles.

En el secano cultiva 160 hectáreas de cereales y legumbres y 2 de viña. En huerta tiene 5 hectáreas de tierra para el cultivo de hortalizas. Tiene también 400 hectáreas de pasto, 270 de monte alto y 520 de monte bajo.

La ganadería se circunscribe a 50 mulas, 4 caballos, 135 cabezas de lanar, 35 de cerda y 200 aves.

PAVIAS

LA POBLACIÓN está cimentada en una hondonada, rodeada de montes, sobre terreno calizo y un tanto pizarroso. El clima es seco y frío.

Lugar de 200 habitantes con un término municipal de 14 Km², rodeado por los de Villamalur, Torralba, Higuera y Gaibiel. Dista 20 Km. de Viver, que es la cabeza de partido judicial, 87 de Castellón y 14 de la estación de Caudiel que es la más próxima. Tiene cartería rural. Celebra sus fiestas el día 15 de mayo a San Isidro.

La parroquia tiene por titular a Santa Catalina; el templo se regular, de una nave corintia. En las afueras de la población se conserva una ermita dedicada a San Isidro Labrador.

En su término municipal, que es muy montañoso, existen 15 hectáreas de cereales, 26 de viñedo, 34 de olivar, 10 de huerta, 2 de frutales, 6 de asociados, 473 de pastos, 510 de monte alto y 50 de monte bajo. El terreno es áspero e ingrato a todo cultivo.

La ganadería cuenta con 34 cabezas de mular, 1 de caballar, 3 de asnal, 100 de cabrío, 50 de cerda y 190 aves.

Las huertecillas se riegan con el agua embalsada de fuentes, cuyos sobrantes se reúnen en un arroyo que, en su pendiente curso, produce pequeñas y caprichosas cascadas. Por el término serpentea el barranco del Salto.

PENÍSCOLA

PENÍSCOLA constituye una península formada por una masa rocosa en forma de cono oblicuo truncado de unos 64 metros de altura y 1.000 de circunferencia. A distancia presenta la forma de un enorme acorazado. Pertenece al partido judicial de Vinaroz, provincia de Castellón y diócesis de Tortosa. Situada al N. de la capital de la provincia, a orillas del Mediterráneo a unos 70 Km. de aquella y a 15 de Vinaroz. El clima es templado y muy sano, y su término tiene una extensión de 79'23 Km², participando de llano y de monte. Es plaza fuerte, hoy sin guarnición alguna. Su campiña es extensa; en los montes hay pastos, caza menor y aves acuáticas; su huerta está fertilizada por centenares de norias y motores de riego, produciendo toda clase de verduras, frutos, patatas, cereales, etcétera; el secano da algarrobas, aceite, almendras y cereales. Abunda muchísimo la pesca, teniendo fama los langostinos pescados en estos alrededores; además de éstos se cogen toda clase de pescados, exportándose casi todo a Barcelona y pueblos del interior de la provincia. El vecindario es mixto: labrador y pescador.

El asiento de la ciudad es notoriamente fuerte, causa por el cual desde muy remota antigüedad, tratóse de aumentar sus medios de defensa, continuándose hasta el siglo XVI en que Felipe II, añadió nuevos y formidables baluartes a las fortificaciones medievales, reparadas por el Papa Luna. El cinturón de baluarte y murallas que la circundan constituye una de sus curiosidades, pues, situados en distintos planos y niveles que siguen las ondulaciones de la roca, dibujan su silueta en ordenada diversidad.

El pueblo sólo tiene una entrada, a la cual siguen dos grandes portales entrando a la derecha la puerta de Santa María que da acceso a la plaza de este nombre, conocida por la de "Les Escaseres" y sobre la puerta se lee una inscripción latina del año 1754, alusiva a la apertura de la misma reinando Fernando VI. Entrando por la izquierda hay una rampa que termina en un portalón de estilo carolino, labrado en piedra blanca y encima un escudo y una inscripción del año 1578; esta puerta da entrada a un local con otra puerta interior, que por su oscuridad se llama "Portal Fosch". Además de estas 2 puertas existe un portalón denominado portal de San Pedro o puerta del Papa Luna, por el cual se va de la ciudad al puerto. Sobre esta puerta se observa un blasón con tiara, llaves y manguante (armas del famoso Benedicto XIII).

En la cumbre de la roca se edificó el castillo, que mide unos 200 metros de circunferencia, y en él vivió y murió el Papa Luna, teniendo aquí su iglesia en una amplísima habitación abovedada de estilo gótico; fue construido por los caballeros templarios y mejorado por Benedicto XIII, y sobre la puerta se ven esculpidas 10 flores de lis, una cruz en medio y las barras de Aragón. En él se encuentra la habitación conocida por la del Papa Luna con una puerta muy estrecha y en piedra y sobre ella están esculpidas las armas de este Pontífice, si bien la verdadera habitación de este Papa fue la de debajo de la indicada como suya por la tradición popular. Es, sin duda de ningún género el más fuerte, hermoso y bien conservado de todos los de la provincia. Desde la terraza más alta se domina

todo el peñón, los fuertes del poblado, muchos kilómetros de playa y algunas millas de mar.

La población está constituida por edificios de sencilla construcción y regular aspecto, incapaces de contener al creciente vecindario; pero es de todo punto imposible ensanchar el poblado aprisionado por el pétreo anillo de sus fortificaciones. Las calles son, en general, estrechas y tortuosas, con alumbrado público eléctrico. En la parte alta se encuentra la plaza de Armas, que sirvió para las paradas y actualmente se celebran las danzas populares, famosas en toda la comarca y que fueron introducidas antes del año 1699. Por el pueblo hay algunas casas antiguas nobiliarias, aunque malas, con escudos sobre sus puertas de caballeros, magnatas y cardenales.

La iglesia parroquial es de buena construcción claustral, de una nave de regulares dimensiones; hay en ella obra de distintas épocas, la primitiva construcción es gótica o quizás románica, arcos ojivales, sin adornos; el crucero y presbiterio, de origen corintio; ambas obras, antigua y moderna, se unen de un modo poco armónico.

Además de la iglesia parroquial tiene en su casco una capilla o iglesia de Nuestra Señora de la Ermitana, junto al castillo; su frontera es de piedra sillares, con campanario cuadrado y ostentando un gran escudo. En este santuario se conservan restos que se suponen pertenecer a 6 santos obispos víctimas de las persecuciones de Nerón.

Detrás del castillo véanse restos de una escalera que atrevidamente se construyó para bajar al mar; según tradición popular, la hizo construir en una noche el Papa Luna. Este peñón, único en su clase, aparece hueco, en parte, penetrando el mar en sus cavidades por marítimas cuevas, teniendo una de ellas un agujero denominado Bufador, al cual en días de temporal penetra gran cantidad de agua, lanzándola a gran altura.

Tiene tres fuentes naturales de agua dulce: una dentro del casco de la población, otra en la entrada y otra en el puerto. Recientemente han sido elevadas las aguas en lo alto de la población. Tiene caminos vecinales y carreteras que la unen con los términos colindantes. Puerto para atender a las exigencias de la industria pesquera. Posee una de las más hermosas y buenas playas del litoral levantino por su gran extensión y poca profundidad.

Peñíscola se cree estuvo habitada por celtas e iberos; más tarde los fenicios en sus correrías por el Mediterráneo se posesionaron de este leveado peñón solitario, al que dieron el nombre de Tyriche, por encontrarlo semejante con su ciudad de Tiro; también los griegos sentaron sus reales en esta ciudad a la que llamaron Chersonesus y es probable que los cartagineses se aliasen con ellos. Amílcar Barca la hace centro de sus operaciones, fortificándola por el E. y se dice que en este peñón hizo jurar a su hijo Aníbal odio eterno a los romanos. La leyenda cristiana hace desembarcar en estas rocas a varios discípulos del Apóstol Santiago, que según tradición local están enterrados en la iglesia de la patrona Nuestra Señora de la Ermitana.

En 718 los árabes ponen sitio a esta plaza, la cual, aunque bravamente defendida por sus habitantes durante largo tiempo, fue cruelmente asaltada, pereciendo buen número de aquéllos. Asentados los moros en ella, las continuas correrías de éstos obligan a Jaime I el Conquistador a poner sitio a la plaza, la cual pasa a sus manos en septiembre de 1234, nueve años después de su primer intento. Le fue concedida a la villa carta puebla, aplicando en ella el Fuero de Valencia en el año 1250, repartiéndose las tierras y las casas entre los conquistadores y reconociendo a Peñíscola derecho a elegir procurador para el Estamento Real, como villa de segunda clase, privilegio al que se añadió el de nombrar síndico para las mismas. En 1294 pasó Peñíscola y su Castillo a la pertenencia de la Orden de los Templarios, que la conservó hasta su disolución, pasando luego a la jurisdicción de la Orden Aragonesa de Montesa en 1317. Al refugiarse en Aragón Benedicto XIII, le fue ofrecida para su residencia por el Maestre de Montesa, la villa y el castillo y aquél, en su testamento dispuso pasase a poder de la Sede Apostólica. El rey de Aragón suplicó al Papa se le reintegrara en la posesión de aquella fortaleza y atendido el ruego por Martín V se

incorporó a la corona de Aragón. En 1442 los de Montesa lograron comprarla al monarca y en 1542 el último Maestre la cedió con todos los bienes de la orden al rey Felipe II.

A Benedicto XIII, conocido por el Papa Luna, se debe la página más culminante de la historia de esta ciudad. Aquí se refugió D. Pedro de Luna con su exigua corte de cardenales y prelados cuando se vio abandonado de sus partidarios deseosos de ver terminado el Cisma que durante largos años afligía a la Iglesia. Convencido de que la elección había sido legal y de que él era el verdadero Pontífice hizo frente a todo desde este refugio. Don Pedro demostró siempre la misma entereza de carácter y sostuvo sus derechos con sin igual tenacidad hasta su muerte acaecida en 1423 a los 90 años de edad. Su cuerpo fue enterrado en la basílica del castillo de donde sus sobrinos lo trasladaron a su casa solariega de Illuecas. A la muerte de Benedicto XIII se eligió un nuevo Papa por los poquitos cardenales que conservaban la obediencia al de Luna, recayendo la elección en el cardenal D. Gil Sánchez Muñoz con el nombre de Clemente VIII al cual cupo la gloria de terminar con su voluntaria renuncia el Cisma de Occidente (julio 1429).

En la guerra de la sucesión abrazó el partido de Felipe V, siendo sitiada por numeroso ejército austriaco (15 diciembre 1705) y quedando los sitiados al mando del gobernador don Sancho de Echevarría. La defensa fue tenaz, retirándose el ejército sitiador el 15 de mayo de 1707, después de un sitio de 17 meses, durante el cual el pueblo y sus autoridades derrocharon el valor y la lealtad.

El rey premió a la villa con el título de "Muy noble, muy leal y fidelísima ciudad"; con voto a las Cortes, la relevó del pago de tributos, concediendo el título de nobles a los componentes del Ayuntamiento y algunas otras mercedes.

Durante la guerra de la Independencia se apoderó de esta plaza el general Suchet, debido a la traición del gobernador D. Pedro García Navarro que vendió su honor y con él la fortaleza al general francés, entregando la plaza en febrero de 1812, después de 8 días de ligero bombardeo. Al año siguiente emprendió el sitio del castillo y ciudad el general español Elío a la que dirigió más de sesenta mil disparos de cañón que al ocasionar serios daños en los baluartes y murallas y no menos en sus tropas dio lugar a la evacuación francesa (mayo 1814).

En la guerra civil carlista permaneció fiel a la reina Isabel II, sin que formalmente fuera atacada por el general Cabrera, si bien éste intentó la rendición comprando al gobernador D. Juan Vivas, quien rechazó enérgicamente la vil proposición.

Desarmada la plaza en fines del siglo pasado queda el castillo como testigo mudo de sus pasadas glorias, vigía sobre el mar, resistiéndose al derrumbamiento inevitable, para ser visitado por turistas amantes de naturales bellezas y recuerdos históricos.

Poco sería Peñíscola si su historia no se plasmara en piedras vivas que nos hablan en la actualidad de grandezas pasadas.

Nada tendría verdadero valor aquí si no pudiéramos más que leer en letra impresa todo lo que ha sido Peñíscola. Nada tendría verdadero valor si no viéramos la historia de Peñíscola plasmada y perdurable en sus piedras y en sus gentes con una fuerza tal que se ofrece a quien la visita, como una visión de otras épocas y por muchas y varias que sean estas visitas nunca defraudan porque siempre reserva alguna página por descubrir y sobre la cual podemos dejar suelta a la "loca de la casa" situándonos en ambientes quiméricos.

El castillo es una lección permanente de lo que fue la vida de la Edad Media en los pueblos de España, y cuáles eran sus afanes. Pero lo más elocuente resulta las particularidades de Benedicto XIII que nos hablan de su fortaleza y tesón encaramado en el pico de una roca y desafiando los vientos de toda la furia enemiga arraigado sobre estos cimientos inmovibles y defendiendo su causa hasta la muerte.

La puerta de "San Pere" o del Papa Luna nos dice cómo se preparaba el héroe para la conquista a lo medioeval del alma y el cuerpo de Roma.

Otra lección de historia patria y de motivo turístico son las murallas y puerta de Felipe II; este rey que a pesar de su burocracia también quiso escribir sus páginas de ingenio en las piedras de Peñíscola y cuya rúbrica son los escudos y torreones que adornando los muros nos hablan del poderío y riqueza de la Nación en la que "nunca se ponía el sol".

Y también nos muestra esa época de decadencia española que como una amenaza se cierne sobre nuestro corazón, que la rechaza con fuerza para mostrar el resurgimiento actual de la Patria.

Y con la seguridad que da la conciencia tranquila, Peñíscola se urbaniza, se esfuerza y consigue colocarse en el mismo ritmo con que camina el mundo, se emprenden obras de enorme interés turístico y de día en día se convierten en realidades los proyectos, rellenando los huecos existentes para la atracción del turismo y del interés internacional.

Y sobre toda esta mano creadora del tiempo y de los hombres nos extiende su playa ancha y llana, suave y blanca como jazmín valenciano, que según corre hacia el S. se convierte en áspera y bravía con dignidad de hermosa hembra ofendida.

Estos contrastes hacen que el visitante se extrañe del poco interés que por la explotación de estas bellezas demuestra el indígena.

Ofrece cada día mayor interés turístico y cada visitante se convierte después de conocerla en el más ferviente propagandista, ensalzando su clima, su playa, su vida tranquila, casi dormida en los siglos.

Un sector turístico digno de mención, por su número es el de pescadores de caña que encuentran aquí un paraíso para sus aficiones, ya que por la diversidad de sus costas ofrece enorme variedad de pesca: llobarros, llisas, doradas, meros, etc.; no falta tampoco el pescador poco afortunado que compra el pescado hermoso y cualquier pescador para fotografiarse con él; y no sólo a estos pescadores ofrece promesa de aventuras este mar, sino que cualquier otra clase de pesca puede ejercitarse, hasta la actualísima de fusil puede practicarse con mayor placer que en sitio alguno por la claridad y limpieza de sus aguas.

La extensión superficial de su término es de 7.923 hectáreas de las que 46 se dedican a cereales, 182 a viñedo, 277 a olivar y 2.425 a otros cultivos. En regadío tiene una extensión de 330 de huerta, 25 de frutales y 4 de cultivos asociados. El terreno dedicado a pastos tiene una extensión de 3.850 hectáreas y el monte bajo 860.

Para regar las tierras utilizan 40 motores de explosión y 10 eléctricos. Para poder realizar un cultivo mecanizado del campo será necesario antes llegar a la concentración parcelaria, por lo menos en 3.000 hectáreas.

En ganado de renta reúne 240 cabezas de mular, 18 de caballo y 37 de asnal. En ganado de renta cuenta con 1.000 cabezas de lanar, 700 de cabrío, 300 de cerda y 1.500 aves.

Tiene una flota pesquera muy notable y al pósito acuden muchas gentes para ver de conseguir en subasta los famosos langostinos.

Pina de Montalgrao

ESTA edificada entre colinas al pie del pico Montalgrao o monte Santa Bárbara.

Lugar de 512 habitantes de hecho y 542 de derecho con un término municipal de 33'15 Km², en terreno montañoso, en cuya cumbre a 1.401 metros sobre el nivel del mar, se levanta la Ermita de Santa Bárbara, desde donde se otea un panorama bellissimo,

dominándose parte de la provincia de Castellón, incluso la capital y las islas Columbretes, Valencia y Teruel; siendo zona muy apropiada para excursiones, poblada de pinos, algunos de ellos magníficos ejemplares. También el casco urbano está rodeado de extensas pinadas, lo que unido a la calidad inmejorable de sus aguas y a la temperatura ideal que se disfruta, hace de esta localidad un rincón acogedor para estación veraniega, "difícil de igualarse desde Valencia a esta parte" en palabras de algunos veraneantes que han adquirido terrenos en estos parajes para edificación. En la sierra de Cerdaña tiene una maravillosa cueva cuajada de estalactitas.

En cuanto a la corporación municipal trabaja incansable para mejorar las condiciones urbanas, habiendo construido recientemente lavaderos y un grupo escolar, el abastecimiento de aguas potables y, por la cooperativa un molino maquilero para cereales panificables y piensos.

Dista 19 Km. de la cabeza de partido y 88 de la capital, siendo la estación más próxima Barracas a 4 Km. Cartería rural. Como medio principal de comunicación se emplea el ferrocarril, teniendo acceso a la población una carretera que empalma con la general de Sagunto.

Celébranse ferias y fiestas el martes siguiente a Pascua de Pentecostés. La iglesia es pequeña y está emplazada en las afueras del pueblo, junto al antiguo cementerio; consta de una nave churrigueresca, con coro alto y fue edificada en el siglo xv. Además de la ermita de Santa Bárbara, existen otras dos; una muy cerca del pueblo, dedicada a la Virgen de Gracia, y otra más alejada, a la Virgen de Vallada.

La villa fue fundada, en 1363, por D. Juan Alonso de Jérica. En 4 de julio de 1431, el rey D. Juan de Navarra, hermano del rey de Aragón, vendió por 25.000 florines el lugar de Pina juntamente con Jérica y Barracas, al Dr. D. Francisco Zarzuela y sus sucesores.

Produce: cereales, patatas, carbones y ganadería.

El terreno que, por lo general, es arcilloso o arenisco cuenta con algunos llanos que se cultivan. Las 3.332 hectáreas de terreno de su término municipal se dividen en 500 dedicadas al cultivo de cereal, 10 a hortalizas en tierras de regadío, 500 donde pastan los ganados, 1.000 de monte alto y 1.200 de monte bajo. Parece ser que en el subsuelo existen corrientes de aguas y sería interesante efectuar sondeos, porque si se localizaran, con su aprovechamiento podrían convertirse algunas tierras de secano en regadío. Otra tarea de mejora que podrían realizar los vecinos de Pina es la repoblación de sus 2.200 hectáreas de monte bajo. Por otra parte casi 250 hectáreas de terreno son susceptibles de cultivo mecánico, principalmente para los cereales, tubérculos y plantas forrajeras.

La ganadería cuenta como ganado de trabajo 70 cabezas de mular, 50 de asnal, 20 de vacuno, 3.000 de lanar, 500 de cabrío, 130 de cerda y 500 aves.

Podría incrementarse la ganadería con la creación de pastos adecuados y de granjas, aunque para ello tuvieran que recurrir a los créditos que concede el nuevo estado, puesto que ello les habría de reportar considerables beneficios.

También le interesa a esta pintoresca villa el estudiar su industrialización, ya que no sería difícil conseguir alguna industria derivada de la madera, del yeso o de la cerámica.

Aun cuando no tienen ninguna mina en explotación, en su término municipal existen yacimientos aprovechables entre los que podemos citar uno de hierro en el lugar denominado "balletero" y "pimpollado" y otros de yeso muy abundante en el término.

Portell de Morella

VILLA de 796 habitantes de hecho y 824 de derecho, con un término de 49'34 Km², entre los de La Mata, Cincorres, Castellfort y Villafranca y la provincia de Teruel. Tiene una aldea, Albaredas, a 4 Km. de distancia. Situado en terreno montañoso a una altitud de 850 metros.

Distancia 24 Km. de la cabeza de partido y 96 de Castellón. La estación de ferrocarril más próxima es Vinaroz a 70 Km. Servicio diario de autobuses, línea de Villafranca a Morella.

Su fundación es de origen árabe, que la fortificaron después de la reconquista, perteneció a los Templarios, pasando después como aldea de Morella, hasta que Carlos II el Hechizado, le dio la categoría de villa.

Produce: cereales, patatas y ganadería.

Fiestas el 17 de enero y 25 de septiembre, a San Antonio Abad y el 18 de diciembre a Nuestra Señora de la O.

Romería a San Pedro de Castellfort, donde hace noche, regresando a la mañana siguiente después de la comunión. Esta procesión la constituyen 12 peregrinos, con su hábito, capa, sombrero y báculo. Van separados a una distancia de 40 metros, en silencio absoluto y rezando individualmente. Los acompaña un sacerdote, y hacen las imprescindibles paradas para tomar alimento de abstinencia. De regreso a Portell se hace un reparto a los pobres. Tiene en su término municipal 2 ermitas, una denominada "de las Albaredas de San Marcos" y la otra de "la Virgen de la Esperanza". La iglesia parroquial está puesta bajo la advocación de Nuestra Señora de la Asunción.

En el aspecto agrícola Portell dedica 363 hectáreas al cultivo de cereales, 2 al viñedo y 473 a cultivos diversos. En tierra de regadío cultiva 9 hectáreas de hortalizas. Tierra de pastos posee hasta 2.996 hectáreas. También cuenta con 500 hectáreas de monte alto y 570 de monte bajo, del que una buena parte podría repoblarse. Se hace necesario el cultivo mecánico del campo en su casi totalidad puesto que unas 700 hectáreas son susceptibles de ello, principalmente en lo que se refiere a cereales y tubérculos.

En el aspecto ganadero tiene 154 cabezas de mular, 16 de caballo, 26 de asnal, 8 de vacuno de trabajo y 24 de renta, 1.200 de lanar, 86 de cabrío 315 de cerda y 3.160 aves.

Tiene una industria de pastas para sopa que ocupa a 5 trabajadores y 6 fábricas de tejas con 14 obreros.

Puebla de Arenoso

EN EL límite con la provincia de Teruel y perteneciente al partido judicial de Viver, en medio de un paraje agreste existe la villa de Puebla de Arenoso con un censo de 3.300 habitantes. La población se halla a una altura de 750 metros sobre el nivel del mar y el río Mijares discurre al pie del cerro en el que están edificadas sus casas. Su término municipal es de 43 Km². De la riqueza de su término da idea el número de caseríos que en el mismo existen, alguno de los cuales desde hace tiempo independizado como, por ejemplo, Campos de Arenoso.

Dista de la cabeza de partido 35 Km., 77 de la capital y 20 de Barracas que es la estación de ferrocarril más próxima. Tiene centro telefónico y cartería rural. Además, tiene buenas comunicaciones por carretera.

Hasta septiembre de 1957 perteneció a la diócesis de Valencia, pasando en dicha fecha a la de Segorbe. La iglesia parroquial que fue destrozada en 1936, hoy se encuentra casi totalmente restaurada.

Las calles están dotadas casi todas ellas de firme especial. Es una población limpia y atractiva. Las carreteras de acceso tienen que atravesar túneles como consecuencia de su accidentada orografía.

En el itinerario del Palancia-Mijares figuran los datos históricos.

La riqueza agrícola está representada por 296 hectáreas de cereal, 15 de viñedo, 75 de otros cultivos de secano, 188 de huerta y 105 de cultivos asociados. Tiene 1.500 hectáreas de pastizal y 2.274 de monte que en muchos lugares debería ser repoblado. Las tierras de secano podrían convertirse en regadío si se hiciera una galería en la montaña. Con la aplicación de automotores de patente alemana se podrían mecanizar los cultivos en unas 100 hectáreas.

La ganadería cuenta con 150 cabezas de mular, 40 de caballar, 120 de asnal, 7 de vacuno, 1.100 de lanar, 174 de cabrío, 500 de cerda y 900 aves.

Podría crearse una pequeña riqueza pesquera repoblando el río de Truchas.

Puebla de Benifasar

A 700 metros de altitud, en un terreno quebradísimo, bañado por el río Mangrané se halla situada esta villa de 625 habitantes, cuyo término municipal de 20 Km², lo limitan Bójar, Ballestar, Bel, Vallibona y Castell de Cabres, dista de la cabeza de partido 29 Km. y 100 de Castellón. La estación más próxima de ferrocarril es Ulldecona a 30 Km.

En su término municipal se conservan las ruinas del Monasterio de Benifasar, actualmente en período de recuperación y restauración por parte de la Diputación Provincial. Está declarado monumento nacional.

Datos históricos en el itinerario turístico correspondiente.

A unos 5 Km. de la población está construyéndose un pantano para aprovechar las aguas del río, de las que se beneficiarán los pueblos que se hallan a inferior altitud.

Celebra sus fiestas el 29 de junio y el 15 de agosto.

En sus campos se cultivan 137 hectáreas de cereales, 250 de viñedo, 6 de hortalizas y 4 de cultivos asociados. Tiene, además, 270 hectáreas de pastos, 130 de monte alto y 1.000 de monte bajo que pide a voces la repoblación. También sus cultivos agrícolas necesitan modernizar el sistema de aplicar máquinas que faciliten la labor. Quizás esta innovación salvaría o, por lo menos, mejoraría la producción de los viñedos.

La ganadería tiene 78 cabezas de mular, 2 de caballo, 5 de asnal, 800 de lanar, 80 de cabrío, 70 de cerda y 300 aves.

Podrían explotarse minas de carbón mineral.

Puebla Tornesa

DESCANSA sobre terreno llano, al pie de una colina y frente a la cordillera del Desierto, cubierta de pinares. Pertenece al partido judicial de Castellón, de cuya capitalidad la separan 18 Km. Sus casas, de buen aspecto, se elevan en las márgenes de la carretera general Castellón-Zaragoza. En las afueras de la población empalma con ésta otra carretera denominada Puebla Tornesa-Albocácer. Estas vías le conceden a la Puebla una comunicación por carretera magnífica puesto que circulan diariamente 7 coches de línea.

Sus habitantes hablan el valenciano.

Celebra sus fiestas el 29 de septiembre dedicadas a San Miguel Arcángel. En su término municipal que tiene una extensión de 2.586 hectáreas existen las ruinas de un poblado ibérico en la cúspide del monte de la "balaguera" a 3 Km. de la población. La iglesia parroquial es pequeña, de una sola nave y comenzó a construirse en noviembre de 1734.

En sus campos se cultivan 100 hectáreas de cereal, 48 de viñedo, 388 de olivar, muy destrozado por la última helada; al igual que los algarrobos existentes en 117 hectáreas. También tiene 235 hectáreas de almendro y 11 de frutales. En el monte tiene 39 hectáreas de pastos, 883 de monte alto y 576 de monte bajo. El cultivo de sus campos podría abarcarse con el empleo de sistemas mecánicos que se aplicarían en una extensión por lo menos de 1.000 hectáreas.

La ganadería cuenta con 68 cabezas de mular, 18 de caballo, 14 de asnal, 130 de lanar, 107 de cabrío, 62 de cerda y 500 aves.

Existe una industria de aserrar madera que ocupa a 3 obreros y quizás pudiera crearse una fábrica de azulejos que tendría gran importancia en el aspecto económico de la localidad.

RIBESALBES

ETIMOLÓGICAMENTE, la de las blancas riberas, se asoma, desde su altura al cauce del río más caudaloso y regular de la provincia, mirándose en el claro espejo de sus aguas. La población es como un territo de esencia, menudita en el paisaje espacial, pero con aromas que hacen brotar en nuestros pechos un sentimiento inefable de cariño hacia ella, que ya no se aparta de nuestro recuerdo. La habitan 1.238 almas de hecho y 1.272 de derecho, siendo el espacio territorial de su término de 844 Km², quedando aprisionado entre Fanzara y Onda. Sus habitantes hablan el valenciano. Pertenece al partido judicial de Lucena y sus habitantes hablan el dialecto valenciano; 25 Km. la separan de la capital, con la que se comunica por un servicio diario de autobuses. Su clima cálido le permite cultivar el naranjo en una extensión de 20 hectáreas, disponiendo de otras 7 de regadío, que las dedica a la producción de cereales. En seco cultiva 468 hectáreas de algarrobos y 68 de olivar. Montes y erizales posee también en una superficie de 199 hectáreas.

Su cerámica tiene gran aceptación en el mercado nacional. No en balde en sus orígenes, se asentaron en el pueblo los mejores ceramistas de la nación, como Ferrer y Soliva, tras las disidencias en la fábrica de Aranda. Las circunstancias han hecho que muchas de ellas se hayan transformado para fabricar loza y azulejo. Actualmente hay 8 empresas dedicadas a esta producción, ocupando a 200 productores, y 3 nuevas fábricas de azulejos. Si en esto nos admira su calidad, en la loza y la cerámica artística nos atraen los pulcrísimos reflejos. Es, sin duda alguna, la industria cerámica, el común denominador de la vida de sus habitantes.

El pueblo celebra sus fiestas en los primeros días de octubre y lo hace en honor del Santísimo Sacramento, Virgen del Rosario y Santísimo Cristo del Calvario. También en estas fiestas ha experimentado un notable resurgir Ribesalbes, poniendo la nota de luminosa belleza poesía, la reina de las fiestas y sus damas de honor, ataviadas con el elegante y señorial traje típico de la localidad, que en homenaje y recuerdo de sus antepasados conserva celosa en el fondo de sus recios arcones de aromáticas maderas. La zona de Ribesalbes está adquiriendo una importancia extraordinaria. De una parte por que al transformar la desfasada industria cerámica en azulejería, sus 10 empresas que ocupan a 350 obreros, producen un bienestar económico extraordinario a toda la población; de otra, todos los trabajos realizados por la empresa Luz y Fuerza de Levante, con la creación de un salto de agua, instalación de nuevas turbinas, construcción del salto del Colmenar y del contraembalse para regular de nuevo el cauce del Mijares. Otro fenómeno que transformará el aspecto de la población será la construcción total de la presa del pantano del Sichar que tiene la coronación a una altitud, que a embalse lleno conseguirá crear como un lago artificial, cuyas aguas llegarán hasta el pie del puente de entrada de esta villa, destruido por la riada del día 15 de octubre de 1957.

En el aspecto ganadero poca cosa tiene Ribesalbes, utilizando para el cultivo de sus campos 35 cabezas de mular, 4 de caballo, 24 de asnal. El ganado de renta suma 25 cabezas de vacuno, 120 de lanar, 40 de cabrío, 30 de cerda y 200 aves.



Manuel

Albalat

Salvador

EXPORTADOR N.º 15174
IMPORTADOR N.º 25181

Fábrica de Azulejos - Especialidad en colores

Fábrica:
Barrio Industrial, 96
TELÉFONO 27

RIBESALBES
(CASTELLON)

Domicilio Particular:
San Vicente, 35
TELÉFONO 28

**José Oset
Balaguer**

00000000000000000000

Fábrica de Loza y Azulejos

Fábrica y despacho:
Barrio Industrial — Teléfono 13
Particular: Escuelas, 1 — Telefono 25

RIBESALBES
(CASTELLON)

FABRICA DE AZULEJOS



ONDA (Castellón-Espoña)

Fábrica y Oficinas:
Comandante Trigueros, 37
TELEFONO 8
RIBESALBES (Castellón)


Cerámica Arzo, S. L.

FABRICA DE LOZA Y AZULEJOS

Comandante Trigueros, 10

Teléfonos { Fábrica, 3
Particular, 4

RIBESALBES
(Castellón)



RIAZUL,

S. L.

FABRICA DE AZULEJOS



Direcciones:

Comercial: José Antonio, 25

Fábrica: Barrio Industrial

Teléfono 11 - Particular 20

RIBESALBES
(CASTELLON)



Fábrica de Azulejos

COMANDANTE TRIGUEROS, 36 - TELEF. 9

José Pastor Arzo y Cía. S. L.

EXPORTADOR NÚM. 14053

RIBESALBES (CASTELLÓN)

F.A.R.O.

— ≡ S. L. ≡ —

FABRICA DE AZULEJOS

CARRETERA DE ONDA
TELEFONO 12
RIBESALBES



FÁBRICA: Barrio Industrial, 12 - Teléfono 15 - Particular: Calle Escuelas, 16
RIBESALBES (Castellón)

TEJIDOS Y CONFECCIONES

ESTHER MASÓ MASÓ

Plaza Inmaculada, 9

Teléfono, 16

RIBESALBES (Castellón)



Esmaltes Cerámicos Bonet, S. L.

COMANDANTE TRIGUEROS, S/N

TELÉFONOS: FÁBRICA 35. PARTICULAR 2

RIBESALBES

ROSELL

La población se levanta sobre una colina a 503 metros sobre el nivel del mar en la falda de los puertos de Tinansa y tiene una población de 1.700 habitantes que hablan el valenciano con un término municipal de 58 Km² que lo limitan los de Canet lo Roig, Chert, Bel, Ballestar y tierras de la provincia de Tarragona. El terreno es montuoso y por el discurren las aguas del río Cenja. Dentro de su término municipal existe una aldea denominada Casas del Río, con 144 habitantes y a una distancia de la villa de 6 Km. y medio. Esta aldea depende en lo eclesiástico de San Mateo.

Rosell dista de Vinaroz que es su cabeza de partido judicial 32 Km. y 106 de la capital. La estación más próxima es Ulldecona que está a 20 Km. Cuenta la población con una cartería rural que admite giros hasta de 500 pesetas. Tiene servicio de viajeros por carretera que le comunican con Vinaroz y con Tortosa.

Los primeros datos históricos nos dicen que Hugo de Folcarquer, Maestre de la Orden del Hospital de San Juan de Jerusalén, otorgó carta de población, en 1237, a favor de Guillermo de Pellaga, Pedro Soler, Guillermo Gras y otros, para poblar este lugar. Ha sido una que desde 1400 a 1800 fue decreciendo, comenzando un nuevo resurgir en 1825. En 1835, 1837 y 1840 se produjeron hechos luctuosos como consecuencia de la guerra civil.

Las fiestas principales del pueblo se celebran en honor de San José los días 18 al 20 de marzo. El día 25 de abril se trasladan en romería al ermitorio de San Marcos. El templo parroquial, dedicado a los Santos Juanes es bonito.

Su agricultura es muy floreciente pues tiene 544 hectáreas de cereales y legumbres, 2.631 de olivar y 15 de viñedo. En terreno de huerta cultiva 85 hectáreas y 61 de frutales. Cuenta también con 1.764 hectáreas de pastos y 532 de monte bajo todas ellas susceptibles de ser repobladas con especies forestales. Sus extensos secanos podrían regarse con la construcción de acequias desde el pantano de Ulldecona y también con la construcción del canal del Ebro.

La ganadería tiene 167 cabezas de mular, 43 de caballo, 77 de asnal, 4 de vacuno, 198 de lanar, 372 de cabrío, 100 de cerda y 300 aves.

Existe en la localidad una fábrica de papel que ocupa a 10 obreros y la empresa tiene el propósito de ampliarla hasta concederle una capacidad de 50 a 60 obreros.

SACANET

LUGAR de 456 habitantes, con 30'60 Km² de término municipal, 1.000 metros de altitud. Cuenta con una aldea, a 4 Km., llamada Canales, muy importante, edificada sobre la falda del monte Bellida con bellísima vista panorámica y una iglesia dedicada a Santa Bárbara, muy venerada por todos los vecinos. El clima es frío, muy apto para los reumáticos. Dista de la cabeza de partido, 21 Km. y 76 de Castellón. La estación más próxima es Torás, a 14 Km. Cartería rural, con giros hasta 500 pesetas.

Produce: cereales, miel, vino y patatas.

Fiestas el 15 de mayo a San Isidro, condimentándose las típicas calderas que se reparten entre los pobres de fuera y los mismos vecinos; el 25 de julio a Santiago y el 16 de agosto a San Roque. Romería el 8 de septiembre al Santuario de la Cueva Santa.

Está oscuro el origen de estos poblados. Canales según algún autor data de la época celtibérica; otros lo creen una alquería árabe a la que adicionaron más casas y vecinos después de la reconquista. Durante la guerra carlista sufrieron mucho estos pueblos.

Su término municipal tiene una extensión de 3.060 hectáreas de las que 260 se dedican al cultivo de cereales y legumbres, 3 al de hortalizas, 3 a frutales, 1.800 a pastos, 200 son monte alto y 594 monte bajo las cuales podrían y deberían ser repobladas. Con el empleo de un tractor y otras máquinas podrían realizarse el cultivo de 150 hectáreas por sistemas modernos.

El censo ganadero refleja 70 cabezas de mular, 1 de caballo, 8 de asnal, 50 de lanar, 590 de cabrío, 30 de cerda y 200 aves.

SALSADELLA

VILLA de 1.350 habitantes de hecho y 1.400 de derecho, con un término municipal de 49'88 Km², entre los de San Mateo, Cervera, Santa Magdalena, Alcalá, Cuevas, Albocácer y Tírig.

La población se levanta en un llano, a 399 metros sobre el nivel del mar y es de aspecto moderno, de calles anchas y altos edificios, las calles bien encintadas y con aceras y un magnífico parque, llamado de México, en honor a sus hijos predilectos, don Daniel Montull Segura y don Tomás Molins Albiol. Cuenta, asimismo, con fuentes públicas abundantes y alumbrado eléctrico. Cuenta también con un campo de fútbol y un magnífico grupo escolar de nueva construcción.

Dista 6 Km. de la cabeza de partido, 59 de Castellón y 17 de Alcalá de Chivert, que es la estación de ferrocarril más próxima. Tiene teléfono y cartería rural, con cuantía de giros hasta 500 pesetas.

Produce: aceite, vino, trigo, cebada, maíz, legumbres, patatas y hortalizas.

Fiestas: en los primeros días de febrero, en honor de la Candelaria y patrono San Blas y los días 15 al 17 de agosto en honor de la Santísima Virgen de la Asunción y San Roque.

Romería el martes después de Pascua de Resurrección, a la ermita de San José.

Su fundación se debe a los árabes. Después de la reconquista, D. Jaime I de Aragón, la dio a poblar a Miguel Ascó. Su etimología se debe a las grandes plantaciones de sauces llorones que cubrían sus llanuras.

En tierras de secano cultiva 568 hectáreas de cereales y legumbres, 160 de viñedo, 1.507 de olivar y 113 de otros cultivos entre los que predomina el cerezo. En tierra de huerta cultivan 450 hectáreas de hortalizas. Asimismo tiene 319 hectáreas de pastizal, 357 de monte alto y 2.136 de monte bajo, las cuales se están repoblando actualmente. Los sistemas de cultivo están apegados a la tradición y como es lógico sería deseable una modernización con el empleo de sistemas mecánicos que afectarían por lo menos a 1.500 hectáreas de tierras de labor.

La ganadería parece haber alcanzado su punto álgido al reunir 74 cabezas de mular, 18 de caballo, 27 de asnal, 6 de vacuno, 500 de lanar, 600 de cabrío, 40 de cerda y 1.900 aves.

Sus aprovechamientos industriales consisten en 3 molinos de aceite con 8 obreros y una descargadora de almendra con 2 obreros; quizás pudieran montarse otras industrias derivadas del aceite.

SAN JORGE

ENTRE los términos municipales de Vinaroz, Cáliz, Traiguera y la provincia de Tarragona, existe el de San Jorge, con una extensión de 36 Km². El núcleo urbano se halla emplazado sobre una colina y tiene unos 900 habitantes. Por sus tierras pasa el río Cerbol. Dista de Vinaroz, que es la cabeza de partido judicial, 12 Km., encontrándose allí la más próxima estación de ferrocarril y a 90 Km. de Castellón. Tiene cartería rural con giros hasta 500 pesetas. Las comunicaciones por carretera son muy buenas.

Celebra fiestas el día 23 de abril.

El principal cultivo es el olivar siguiéndole el almendro, que ocupan, respectivamente, 1.375 y 1.200 hectáreas; otros cultivos son el viñedo que ocupa una superficie de 225 hectáreas y los cereales y legumbres que ocupan 120. A pastos dedican 431 hectáreas y también tiene 75 hectáreas de monte bajo todas ellas susceptibles de repoblación. Sus grandes secanos podrían convertirse en regadío caso de que llegara a ser una realidad la anunciada construcción del canal del Ebro. Debería mecanizarse el cultivo del campo por lo menos en 1.000 hectáreas.

La ganadería cuenta con 158 cabezas de mular, 22 de caballar, 19 de asnal, 308 de lanar, 120 de cabrío de carne y 151 de cabrío de leche, 70 de cerda y 3.000 aves.

Actualmente no existe ninguna industria, ni tampoco es susceptible de creación; pero si llegasen a construir el canal del Ebro, y con ello la conversión de secanos en regadíos, proporcionarían materia prima suficiente para la creación de industrias conserveras y transformadoras.

Esta villa, de origen árabe, se llamó antiguamente Mas de Esteller. La población, que está colocada sobre una pequeña colina dominada por altos montes, que, en parte, la circundan, fue conquistada por los cristianos, en 1235, y ya había sido dada en carta puebla a Juan de Almenara y a Marín Vidal, en 1201. Por ser ambos cofrades de la Orden de San Jorge, le dieron la actual denominación. El 8 de agosto de 1647, el rey le concedió el título de villa, con el nombre de San Jorge.

SAN MATEO

LA hermosa villa, que es el centro comarcal, se asienta en una amplia planicie que alfombra de esmeraldas los ufanos olivares —1.704 hectáreas—, y ésta se ve circundada por montes —4.102 hectáreas— desde la que nos llegan confundidos el son del caramillo y las esquilas (1.285 cabezas), con el perfume de las plantas silvestres, en su término municipal brotan abundantes fuentes de riquísimas aguas.

Desde su fundación, anterior al 711, hasta nuestros días, es larga su historia, por lo que destacamos sólo sus momentos más interesantes:

En 1240, F. R. Hugo de Follalquer, otorga carta puebla a fuero de Lérida a Guillén Colom, Guillén Forner y Pedro Claver para poblar San Mateo. Durante 1327-74, obtiene su mayor florecimiento bajo el Maestre de Montesa D. Pedro Thous. Cinco centurias dominaron los montesianos que trasladaron aquí su capitalidad desde Cervera.

En junio de 1411 estuvo en San Mateo D. Pedro de Luna (Benedicto XIII). En nuestro templo parroquial recibió el Papa aragonés la visita de varios reyes, y en el mismo templo fue testigo el 15 de agosto de 1429 de la terminación del largo Cisma de Occidente. Habiendo D. Gil Sánchez Muñoz (Clemente VIII), sucesor de Benedicto XIII, renunciado en Peñíscola sus pretendidos derechos al pontificado, el 26 de julio de 1429, el cardenal D. Pedro de Foix, legado en España del Papa Martín V, dispuso que el antipapa y todos los que componían su curia pasasen a San Mateo para prestar juramento de obediencia al Papa (14 agosto Palacio del Gran Maestre), al día siguiente, con asistencia del cardenal legado D. Alfonso de Borja, que después fue el Papa Calixto III, Otón de Moncada, obispo de Tortosa, D. Gil Sánchez Muñoz, los oficiales del legado y otros prelados, celebraron en la arciprestal.

Varios son los reyes que honraron la villa con su visita, celebrando cortes generales del Reino en 1370, 1421, 1429, 1495 y 1518.

El Papa Benedicto XIII celebró también las últimas sesiones del Congreso Cristiano Rabínico de la Corona de Aragón, 1414.

Felipe II visitó San Mateo en 1586 para incorporar a su reinado al gran Maestre de Montesa, nombrando un lugarteniente y capitán, llamado vulgarmente gobernador, para gobernar los pueblos que Montesa poseía desde el río Mijares a la Cenia, así fue regido nuestro pueblo hasta 1784, en que a la muerte del último gobernador, fray José Garcés de Marcilla, fecha en que se nombró justicia mayor, desapareció este cargo en 1834 con la guerra civil y, con ello, el glorioso señorío de la Orden de Montesa.

Amplias plazas y calles. Edificios señoriales cargados de historia. Magnífico templo parroquial declarado monumento de arte nacional, que recientemente ha recibido protección estatal para su restauración. Tiene la particularidad de que su fachada principal es de estilo románico, y gótico, el interior. Alberga el Cáliz en que ofició D. Pedro de Luna, y una maravillosa cruz procesional, alarde de la orfebrería del siglo XIV, que data del año 1393.

En las proximidades de la población, en pleno monte, se alza el Santuario de los Angeles, al que acuden en romería los sanmatevanos dos veces durante el año. El segundo sábado después de Pascua, y el 10 de julio, milagro de San Cristóbal. En el casco urbano hay dos fuentes que unen a la bondad de su agua la belleza arquitectónica: la del Angel, construída en 1877, con jaspe y rematada por la figura de un mancebo alado, y la de Santa María, rematada por la imagen de la Virgen.

San Mateo tiene hoy una población de 2.830 habitantes, y rige sus destinos con acierto D. José Besalduch, que sigue la política de mejoramiento iniciada en el año 1939, habiéndose realizado, entre otras obras, la construcción de aceras en la mayoría de las calles, mejoramiento del pavimento de las mismas, reconstrucción del palacio municipal, reforma de las casas Juzgado de Primera Instancia e Instrucción y del Comarcal, modificación de los lavaderos públicos de la calle de los Angeles y plaza de José Antonio, conducción de aguas potables de la fuente de Santa María, apertura de la calle San Bernardo a los Angeles y construcción de Pescaderías, apertura del portal de Morella, construcción del Centro de Alimentación Infantil, Delegación Nacional de Auxilio Social, adquisición de campo de Deportes, arreglo de la casa destinada de la organización de Falange Española Tradicionalista y de las J. O. N. S.

A causa de las grandes heladas acaecidas en el año 1955 o principios del 1956, quedó

tan destrozado el campo que se ha producido un éxodo alarmante, que se dirige principalmente a Cataluña, llegando incluso al extranjero.

La riqueza agrícola consiste en 653 hectáreas de tierra de pan, 611 de viñedo, que se cultiva por los particulares; pero, luego, el fruto acude a los lagares de las cooperativas. Las 2.524 hectáreas de olivar han quedado muy disminuidas, y, en general, toda la extensa llanura sanmatevana, de no recibir las aguas que les anuncian con la construcción del canal del Ebro, crearán un grave problema para conseguir de ellas la riqueza que necesitan no sólo los propietarios particulares, sino la localidad y la provincia.

La ganadería no es muy abundante por ahora, al faltarle terrenos aptos para pastos, y así tiene 380 cabezas de mular, 12 de caballar, 35 de asnal, 9 de vacuno, 418 de lanar, 49 de cabrío de carne, 136 de cabrío de leche y 6.500 aves. Para suplementar el esfuerzo del ganado de trabajo cuenta la agricultura con 9 tractores, 1 atadora, 7 agavilladoras, y 4 trilladoras.

Entre otras pequeñas industrias tiene una harinera, con seis obreros; una extractora de aceite de orujo, con doce obreros; un molino de piensos, con dos obreros, y una fábrica de jabón, con cuatro. Sería interesante la creación de una refinería de aceite.

San Rafael del Río

LUGAR de 600 habitantes de hecho y 617 de derecho, con un término municipal de 21'35 Km², entre los ríos Cenja y Cerbol, en los confines de la provincia de Tarragona, a 360 metros sobre el nivel del mar.

Nunca mejor que ahora pudo decirse que San Rafael del Río es un poblado de nueva planta. Su situación en lo que fue calzada romana y el hallazgo de algunos vestigios, hace suponer la existencia anterior de alguna población; pero es lo cierto que cincuenta años antes de su segregación del municipio de Traiguera, sólo existía una masía conocida por Mas de San Rafael, rodeada de malezas y pedregales, que el trabajo honrado y constante convirtió en tan poco tiempo como el señalado en hermosa campiña y poblada de árboles y fértiles huertas. Anotándose que con anterioridad a su independencia, estos laboriosos campesinos levantaron a sus expensas, sin ayuda del Municipio ni otro organismo, la iglesia y la escuela, y creando un sindicato; se cuidaba, asimismo, de los servicios de policía rural, conservación y entretenimiento de caminos, etc.

Hoy el casco urbano presenta el trazado de cualquier población de actualidad: calles anchas, llanas y despejadas, caserío sonriente, fábricas a uno y otro lado del Cenja, con instalaciones modernas, etc. Tiene cartería rural, con giros hasta 500 pesetas. Servicio telefónico con la central en Castell (Tarragona). Dista 29 Km. de la cabeza de partido y 95 de la capital. Está comunicada con Rosell y Vinaroz, por Ulldcona, cuya estación es la más próxima, a 9 Km.

Produce algarobos, olivos, almendros, vid, cereales, legumbres y ganadería.

Celebra fiestas del 8 al 13 de diciembre, y el 24 de octubre, feria.

Casi que todos sus campos se dedican al cultivo del olivar, que representa 1.903 hectáreas de terreno; luego tiene 17 hectáreas de viñedo, 6 de cereal y 72 de huerta. El terreno de secano quizás pueda convertirse en regadío cuando esté terminado el pantano

de Uldecona. También tiene 61 hectáreas de monte bajo. Es extraordinario el esmero que ponen en el cultivo del olivar, no reparando en gastos ni para el laboreo ni para combatir las plagas.

El ganado de trabajo lo componen 36 cabezas de mular, 5 de caballar y 12 de asnal. El ganado de renta tiene un censo de 11 cabezas de vacuno, 300 de lanar, 20 de cabrío, 100 de cerda y 2.000 aves, que viven en granjas de modernísimas instalaciones.

Cuenta la localidad con seis almazaras que ocupan a doce obreros.

Sta. Magdalena de Pulpis

En la carretera general de Castellón a Barcelona, y en el kilómetro 58, existe esta villa, que cuenta en su censo 900 habitantes y tiene un término municipal bastante llano en parte, de 66 Km², limitado por los de Peñíscola, Alcalá de Chivert, Salsadella y Cervera del Maestre. También tiene parte montuosa, en uno de cuyos cerros se conservan vestigios del Castillo de Pulpis, al cual hacemos referencia en los itinerarios turísticos. La villa se encuentra a 120 metros sobre el nivel del mar, y en lo eclesiástico pertenece al Arciprestazgo de San Mateo y Diócesis de Tortosa. Dista de Vinaroz, que es su cabeza de partido judicial, 19 Km., y posee estación de ferrocarril propia, en la línea del Norte. También tiene cartería rural, con giros hasta 500 pesetas, y centro telefónico. También son buenas las comunicaciones por carretera.

Se ignora el origen exacto de esta población. En su término tiene hoy arruinado el antiguo castillo árabe de Pulpis, que lo conquistó la Orden del Temple, a la que fue donado. Cuando la Reconquista se rindió al rey D. Jaime. Hasta el año 1870, en que el Gobierno abandonó las carreteras, este pueblo tuvo derecho de portazgo.

Todos los domingos celebra mercado, y el día 22 de julio, las fiestas mayores.

En secano dedica 46 hectáreas al cultivo de cereales, 229 a viñedo, 839 a olivar y 1.192 a algarrobos y almendros. Tiene 4.445 hectáreas de monte bajo, de las cuales 700 podrían ser repobladas.

La ganadería reúne 50 cabezas de mular, 30 de caballar, 19 de asnal y 2 de vacuno, entre el ganado de trabajo; como ganado de renta tiene 300 de lanar, 1.500 de cabrío, 6 de cerda y 1.000 aves.

Entre los aprovechamientos textiles tiene 3 empresas con 14 obreros.

SARRATELLA

Es un diminutivo de "serra" (sierra) o de "serrat", que forma el diminutivo "serrateLL". A 55 Km. de Castellón y 700 metros de altura sobre el nivel del mar, se encuentra esta villa, con un censo de 400 habitantes. Su término municipal, con una extensión de 18 Km², se halla limitado por los de Albocácer, Sierra Engarcerán y

Cuevas de Vinromá. Es población a la que acuden muchas familias durante el verano, atraídas por su clima fresco y sano y por la excelencia y calidad de las aguas. Pertenece al partido judicial de Albocácer, de cuya cabecera dista 8 Km. La estación de ferrocarril más próxima es la de Alcalá de Chivert, a 25 Km.

El terreno es montañoso y de no muy buena calidad. El clima, frío y sano.

Los principales cultivos de secano son el trigo, en 50 hectáreas; la cebada en 13, las patatas en 40, el viñedo en 15 y el olivar en 10. Entre estos cultivos y otros de secano ocupan una superficie de 110 hectáreas, contando con otras 10 que son de regadío.

Celebra su fiesta mayor el 29 de septiembre, en honor de San Miguel, a quien también está dedicado el templo parroquial, curiosa y pequeña iglesia de nave corintia. A 2 Km. de distancia, al otro lado del Tosal, existe una ermita, con casa para el ermitaño, dedicada a San Juan Nepomuceno, que ocupa la cúspide de un monte.

Hotel Palancia

RESTAURANTE

PROPIETARIO: **FERNANDO PIQUER**, EX-GERENTE DEL H. ARAGÓN



Agua corriente - Calefacción - Baño
Servicio permanente de Bar



Colón, 103 Teléfono 134 Segorbe (Castellón)

PLUS ULTRA

Ordinario RODRIGUEZ

SEGORBE A VALENCIA - SERVICIO DIARIO

SEGORBE: Cerezo, 1, Telf. 165 - Colón, 92,
Telf. 115 y Colón, 76

VALENCIA: Carda, 11, Teléfono 10583

José Gómez Pérez

DROGUERIA

PAQUETERIA Y GÉNEROS DE PUNTO

Colón, 42 - SEGORBE (Castellón)

Vda. de Julio Alegre



PAQUETERÍA - PERFUMERÍA
DROGUERÍA - MERCERÍA
Y MATERIAL FOTOGRÁFICO



Colón, 28

Teléfono 52

SEGORBE

SEGORBE

SIN duda alguna, fueron los ríos rutas de penetración por donde los primeros pobladores de este maravilloso Levante español progresaron hasta el corazón de la Península, y no cabe duda que el río Palancia fue uno de ellos, ya que la ciudad de Segorbe puede asegurarse con muchas garantías que nació en la época ibérica, pues ya Plinio la describe como principio de la Celtiberia. Los vestigios y hallazgos arqueológicos nos hablan de todas las épocas: esculturillas ibéricas, construcciones romanas, tradición de la visita de San Pablo en los primeros tiempos del Cristianismo, conservación del Obispado durante la época goda; una de las principales ciudades de la provincia de Toledo durante la dominación árabe; reconquista cristiana por D. Jaime I de Aragón, etcétera. La ciudad se asienta en una eminencia rodeada de fértil vega, en cuyos extremos se alza el viejo castillo y el montículo de San Blas. Segóbriga es palabra en la que sus dos términos, uno hebreo y otro céltico, nos dicen claramente el significado del primitivo nombre que tuvo la ciudad, y ciertamente es fortaleza situada en alto. Desde la altura denominada Cruz de Media Legua, Segorbe ofrece una magnífica perspectiva. La ciudad, como recostada suavemente en las faldas del viejo castillo —festoneado por la franja del Paseo de Sopeña—, desparrámase en multicolor caserío desde aquellas alturas hasta la fertilísima vega. Campanarios y cúpulas animando el conjunto y en el centro justo, dominándolo todo, la torre de la Catedral.

Desde lo alto del castillo se nos ofrece una dilatada perspectiva de la comarca segorbina, que abarca todo el valle, y la ciudad como eje y centro del mismo. Desde el próximo mirador del paseo podemos apreciar perfectamente la ubérrima huerta y el río cuyas aguas las fecundiza. Es famosa la huerta de esta ciudad porque es feracísima y produce enorme variedad de hortalizas, verduras y de árboles frutales, siendo de gran fama en los mercados españoles su fruta. También en sus tierras crece el olivo, que, además de hermohear el paisaje con sus reflejos plateados, brinda una apreciada y selecta cosecha de finos aceites. A pesar de ser eminentemente agrícola, no por ello deja de tener su importancia el aspecto industrial, que ha logrado merecido renombre, y entre las labores de artesanía ocupan un lugar preferente los productos de cerámica, botijería y bastones.

La ciudad tiene magníficos edificios, algunos de excepcional importancia, tales como la Catedral, Seminario y Museo que, por mérito propio, ocupan lugar destacado en las páginas de esta revista. Descontadas estas joyas arquitectónicas de verdadero arte, citaremos aquí las Casas Consistoriales, Palacio que fue de los Duques de Segorbe, con marmórea escalera imperial y portada también de mármol y jaspes, procedentes de la ya desaparecida Cartuja de Vall de Crist, que dan acceso a dos salones, con rico artesonado del siglo xvi. Los múltiples edificios religiosos son índice de la catolicidad de este pueblo. Entre ellos podemos anotar la iglesia mozárabe de San Pedro, construida en el antiguo arrabal por el obispo D. Pedro Argibio, a mediados del siglo xiii; a principios del siglo xvii se erige la iglesia de la Merced, o de Santa Ana, del estilo de la época, pero

FÁBRICA DE ANISADOS, JARABES
Y LICORES

Vicente Muñoz del Rosario

Avenida N. Reverter, 14 Teléfono 37
SEGORBE (Castellón)

José Simón e Hijo, S. C.

COLONIALES, SALAZONES
LICORES Y HARINAS



Colón, 63 Teléfono 30 SEGORBE

Antonio Clemente Tortajado

FERRERÍA Y BATERIA DE COCINA

Colón, 37
SEGORBE (Castellón)

José Lázaro Mascarell

Frutas y Hortalizas en general
FRESCAS Y SECAS
Esperanza, 30 Teléfono 73 SEGORBE

SALVADOR PASCUAL

Droguería - Paquetería - Perfumería
y Artículos de Caza

C. Sotelo, 7 Teléfono 148 SEGORBE

Almacenes Villanueva,
S. L.



Novedades para Señora y Caballero
Extenso surtido en Pañería, Confecciones



Valencia, 2 Teléfono 47 Segorbe (Castellón)

con un primoroso interior y una original fachada, y la actual iglesia parroquial de Santa María de la Catedral, llamada también iglesia de Santo Domingo, que fue fundada en el año 1612, es decir, treinta años antes que la de la Merced. Pegada a esta iglesia había un Convento de Dominicos, que fue dedicado después de la exclaustación a posada, y consagrada nuevamente, en 1925, por el obispo Amigó. También existen los Conventos de Franciscanos y Agustinas Descalzas; el primero en la llamada Carretera de Capuchinos, fue construido a finales del siglo pasado por el obispo Aguilar, es de estilo gótico con tallas de Damián Pastor; el segundo fue construido sobre una beatería dedicada a San Martín por el rey de Aragón y señor de Segorbe, Martín el Humano, en 7 de enero de 1613, por el obispo D. Pedro Ginés Casanova, atesorando en su interior magníficas pinturas de Ribalta, Cortona, Espinosa y Zaviñena, así como un valioso retablo de Jacomar.

“Verdadero Palacio erigido a la caridad” es el Hospital Municipal, fundado en 1786 por el obispo Gómez de Ahedo, y en cuya construcción se aplicaron los sillares del que fue Alcázar de los Reyes de Aragón. Cobija este edificio magnífico todas las instalaciones que exige la moderna ciencia médica.

De la Cartuja de Vall de Crist se trasladaron a esta ciudad, columnas de piedra, resto de su claustro mayor, y con ellas se cercó el recinto en el que están instalados los lavaderos públicos.

Por todo lo anteriormente expuesto puede verse cómo en el interior de Segorbe se respira un clima histórico, puesto que las piedras seculares nos hablan de diferentes períodos de la historia, en la que no sabemos qué recuerdo es el más venerable, el más emotivo.

Nosotros, que profesamos un profundo cariño a esta hermosa ciudad, no tenemos palabras para expresar nuestros sentimientos ni para cantar las virtudes que adornan a sus laboriosos habitantes, que bien podemos decir poseen un corazón de oro reflejado en cada lataido por una obra buena. Francos de carácter, acogedores, hospitalarios, ponen todas sus fuerzas al servicio del pueblo que les vio nacer, porque piensan que engrandeciéndolo contribuyen a la mayor prosperidad de la Patria en esta Era Triunfal. Por ello gozamos recorriéndolo, para más íntimamente conocerlo y compenetrarnos con todas sus bellezas que son muchas, pues si bien hemos ofrecido una rápida visión de sus valores históricos no por ello la ciudad se duerme sobre los laureles, sino que sienten un afán de renacimiento y progreso que hace mostrarse risueña y llena de vida a la capital de una comarca privilegiada de la provincia de Castellón. Y en este caminar hemos recibido sensaciones inefables en su Paseo de Sopena y en su Glorieta; el primero, circundando el Castillo, con su alta y hermosa balconada, desde la que se domina toda la vega segorbina, los Valles de Sagunto, tan próximos al mar, y desde el Santuario de la Cueva Santa hasta los picos escarpados de la Sierra de Espadán. Nuestros ojos han disfrutado por esta inmensidad y se han detenido en las blancas casas de los pueblos próximos, que ponen una nota de color en el paisaje, y en aquella ermita, tan querida, de la Esperanza, renacida sobre los restos del que fue Monasterio de Jerónimos, tan sólo a 3 Km. de aquí, alzándose dominadora sobre la colina cubierta de pinos. Y en esas noches plácidas del estío hemos encontrado alivio a los rigores caniculares bajo la fronda de su Glorieta, arrullados por el rumor de las fuentes, con la imaginación desasida de la materia, que es cuando tiene espacio y lugar para correr, volar y jugar como una loca por donde mejor le parece. Y precisamente en alas de esa fantasía recordamos el amplio paisaje de llanuras y montañas que llega, por el Monte Mayor, hasta las proximidades de Porta-Coeli.

¿Y quién, ante tan magníficas promesas de felicidad, no se decide a visitar estos lugares? Nosotros, por lo menos, no hemos podido resistir a la tentación y un día nos hemos deleitado con la fresquísima agua que brota bajo el verde dosel de los pinares en

la Esperanza, venero de riqueza de esta fecunda vega que abastece, y aún le sobra caudal para saciar la sed de los segorbinos y de algún pueblo limítrofe; otros nos hemos desplazado hasta la fuente de los Gallos, en los mismos lindes de la carretera que, serpenteando, cruza la Sierra de Espadán —uno de los principales centros productores de corcho de nuestra Patria—, cuajada de maravillosos paisajes; y hemos estado en la Cartuja de Vall de Crist, en el Santuario de la Cueva Santa, donde habita la Patrona, y hasta la que llega el hábito de las oraciones que su pueblo le dedica; y hemos visitado las risueñas poblaciones de Navajas, Jérica y otras más, cuya enumeración resultaría farragosa.

Su término municipal tiene una extensión de 10.478 hectáreas. En terreno de secano tiene dedicadas 4 hectáreas a cereales, 190 a viñedo, 1.905 a olivar, 1.676 a algarrobos y almendros, 5.990 a pastos y 60 a monte alto. Los cultivos de regadío tienen una extensión de 650 hectáreas. Muchas tierras de secano se podrían convertir en regadío con aguas del pantano del Regajo. Casi todos los pastizales son susceptibles de repoblación forestal. La fruta del tiempo es famosa en los campos segorbinos.

La ganadería está constituida por 27 cabezas de mular, 413 de caballar, 34 de asnal, 150 de vacuno de carne y 202 de vacuno de leche, 463 de lanar, 80 de cabrío, 370 de cerda y 5.874 aves.

Existen industrias diversas hasta un número total de 268, que ocupan a 949 obreros, y aún sería de gran interés la creación de otra destinada a conservas vegetales.

Actualmente se explotan en su término la mina de yeso del Collado, con una extracción de 12 toneladas diarias; la de piedra, para la construcción, de la Esperanza, con cinco toneladas diarias, y otra, de yeso, denominada Soneja, con 100 toneladas al día.

Sierra Engarcerán

VILLA de 2.035 habitantes de hecho y 2.043 de derecho. Se encuentra situada a una altitud de 750 metros, rodeada de montes elevados que la resguardan del viento Norte, por lo que el clima es el propio de alturas medias, con predominio de vientos y aires secos.

Síntesis histórica: Reconquistada a los moros por el rey D. Jaime, cedió su dominio al Barón de Puebla Tornesa, el cual edificó un palacio en el llano que hoy ocupa la población.

El escudo está representado por un árbol y una sierra, en un rectángulo, separado por la diagonal.

Es patria de Felipe Beltrán, teólogo eminente, orador notable, canónigo de Valencia, catedrático de la Universidad de Salamanca y obispo de su Diócesis, que tanto floreció en el siglo XVIII.

La iglesia parroquial es de orden corintio y está dedicada a San Bartolomé, que es el Patrón del pueblo.

Comunicaciones: Cartería rural. Camino vecinal a la carretera de Zaragoza-Castellón. Dista 16 Km. de la cabeza de partido y 43 de Castellón, que es la estación más próxima del ferrocarril.

Servicio diario de autobuses a Castellón y Torreblanca, con salida de Castellón, a las 18, y de Sierra, a las 6'30; y de Torreblanca a Sierra, a las 16'30.

Produce cereales, legumbres, algarrobos, olivos, almendras, vid, hortalizas y frutas.

Ferías: El 3 de mayo, fiesta de la Santa Cruz.

Mejoramientos conseguidos últimamente: Un grupo escolar, centro primario, e iniciado el abastecimiento de agua potable.

Sería de suma importancia la repoblación forestal, dado el caso de sus montes pelados, que, por su clima y altura, harían acogedora la estancia a la colonia veraniega. Por lo menos 200 hectáreas de las 5.115 que tiene de monte alto podrían repoblarse. En tierras de secano cultiva 1.387 hectáreas de cereales y legumbres, 115 de viñedo y 1.150 de olivar. Estos secanos podrían convertirse en regadío si fuera una realidad la construcción del canal del Ebro. Son tierras de regadío 10 hectáreas de huerta y 525 de frutales y asociados. Unas 700 hectáreas podrían ser cultivadas por modernos sistemas mecánicos.

La ganadería, que está experimentando un descenso, cuenta actualmente con 250 cabezas de mular, 32 de caballar, 15 de asnal, 1.669 de lanar, 967 de cabrío, 25 de cerda y 9.400 aves.

En su término municipal existe una mina de hierro en el lugar denominado Malladas.

SONEJA

VILLA de 1.720 habitantes de hecho y 1.728 de derecho, con un término municipal de 29'05 Km², entre los de Almedijar, Castellnovo, Azuébar, Chóvar, Alfondeguilla, Sot de Ferrer, Segorbe y provincia de Valencia.

Soneja fue población morisca, conquistada por Jaime I en 1245. El 16 de septiembre de 1581, con motivo de las lluvias, una avenida del Palancia destruyó el primitivo puente de Soneja. En 30 de septiembre de 1811, el general francés Palombini atacó las avanzadas de la División Española del general Obispo, obligándola a retroceder. En 1 de julio de 1836, entraron en la villa las huestes carlistas mandadas por el guerrillero Serrador, que saquearon las casas, prendiéndolas fuego, bajo el pretexto de que les habían dado raciones envenenadas, sucediéndose después cruentos hechos.

Se halla situada en la margen derecha del río Palancia, en terreno llano, a una altitud de 410 metros, rodeado de montañas. El clima es benigno y la población limpia y de buena traza, con calles anchas y encintadas, buenos edificios, aguas potables, recientemente realizadas. Esto y las mejoras en proyecto e iniciativas por parte de la Corporación municipal, han hecho de esta villa una excelente estación veraniega, cada vez más concurrida, muy especialmente por distinguidas familias de Valencia.

En el monte llamado La Dehesa existe un lago que es un fecundísimo vivero de sanguijuelas.

Dista de la cabeza de partido 7 Km. y 47 de Castellón. Centro telefónico y cartería, con cuantía de giros hasta 1.000 pesetas. Ferrocarriles y servicio de autobuses, cuyo horario es el siguiente:

Servicio diario de autobuses de la Expreso Segorbina desde Segorbe a Valencia. Hacia Valencia pasan a las 8'15, 10'15 y 14'15.

Hacia Segorbe pasan a las 3'45, 6 y 8'45.

Servicio diario de autobuses con Castellón, de la Vallduxense:

Línea de Viver-Castellón. Pasa hacia Castellón a las 8'15 y vuelve a las 17.

Línea de Segorbe-Castellón. Pasa hacia Castellón a las 8'30 y vuelve a las 19.

Línea de ferrocarril Valencia-Zaragoza. Pasa hacia Valencia a las 18'30 y vuelve a las 10'15. El mensajero pasa hacia Valencia a las 12'15 y vuelve a las 5'15. El corto de Valencia-Jérica pasa hacia Valencia a las 7 y vuelve a las 21.

El comercio principal es el que origina la venta de los productos del término: aceite, algarrobas, vinos y frutas.

La principal industria es la del yeso, con ocho fábricas. Sigue en importancia la del papel continuo y la de peines. Hay minas de sulfato de barita, yeso y canteras de buena piedra.

Fiestas: El 28 y 29 de septiembre, al Santo Cristo de la Sangre y a San Miguel Arcángel. Mercado, los viernes. Tiene en su término municipal una ermita denominada del Calvario, que está sobre una colina, junto al pueblo, y la iglesia parroquial está puesta bajo la advocación de San Miguel Arcángel, y es corintia, de esbeltas proporciones; tiene coro alto frente al altar mayor y capilla de la comunión independiente. Se terminó en el año 1766.

Las 2.905 hectáreas de terreno que forman su término municipal se distribuyen en 140 hectáreas de viñedo, 426 de olivar, 1.015 de otros cultivos en los que predominan el algarrobo; en tierras de regadío produce hortalizas en 32 hectáreas, frutales en 10 y cultivos asociados en 18. Tiene también 1.022 hectáreas de pastos, 311 de monte alto y 903 de monte bajo. En los actuales momentos se está realizando la repoblación forestal de aquellas tierras que lo permiten.

Los aprovechamientos ganaderos cuentan con 40 cabezas de mular, 110 de caballar, 12 de asnal, 4 de vacuno de carne y 10 de vacuno de leche, 300 cabezas de lanar, 20 de cabrío de carne y 200 de cabrío de leche, 68 de cerda y 1.260 aves.

Entre las industrias más importantes figuran 9 fábricas de yeso, con 150 productores, y una fábrica de papel, ésta junto al puente de seis arcos sobre el río Palancia.

Sot de Ferrer

ANTES del siglo XVI este pueblo se denominaba Sot del Governador, hasta que dicho calificativo fue sustituido por el apellido de quien ostentaba el cargo, el cual se llamaba Jaime Ferrer. Su fundación data de la época árabe, y después de la Reconquista perteneció al Marqués de Val de Carranza.

Lugar de 678 habitantes de hecho y 685 de derecho, con un término municipal de 8'67 Km², entre los de Soneja, Segorbe y la provincia de Valencia.

Se halla situado junto al río Palancia, a 410 metros de altitud, al pie de un monte coronado por un calvario que le da un singular aspecto muy pintoresco. El casco urbano está siendo objeto de innumerables reformas, tales como el abastecimiento de aguas potables, construcción del Matadero, reconstrucción y reforma del reloj público, encintado de calles, etc. En cuanto a su término se han revestido acequias y construido caminos, así como el ensanche del apeadero.

Dista de la cabeza de partido 10 Km. y 46 de Castellón, estando a 1 Kh. de la carretera general llamada Sagunto-Burgos, y apeadero del ferrocarril Central de Aragón. Tiene centro telefónico y cartería rural.

De su producción es notable la calidad de sus cerezas inmejorables, de reconocida fama en todas las capitales, también se cultivan distintas variedades de frutas, algarrobas y aceitunas.

Celebra fiestas el 13 de junio, a San Antonio. En su término municipal tiene la ermita de San Antonio de Padua.

La iglesia parroquial, dedicada a la Purísima Concepción, es de regulares dimensiones y buena luz, de una sola nave. En las afueras, a escasa distancia, sobre el monte de su nombre, tiene una ermita dedicada a San Antonio. Su calvario es pintoresco y llamativo por su largo camino en pendiente zigzag, desde cuya altura se domina toda la población.

La agricultura está representada principalmente por 18 hectáreas de cereales y legumbres, 13 de viñedo, 8 de olivar, 398 de otros cultivos, en su mayor parte algarrobas, 57 hectáreas de huerta y 33 de cultivos asociados. También tiene 266 hectáreas de monte bajo.

La ganadería cuenta con 19 cabezas de mular, 44 de caballar y 11 de asnal, entre los animales de trabajo. El ganado de renta está representado por 27 cabezas de vacuno, 141 de lanar, 22 de cabrío, 58 de cerda y 2.300 aves.

SUERAS

LUGAR de 919 habitantes de hecho y 938 de derecho, con un término de 22'06 Km², entre los de Fanzara, Ayódar, Onda, Tales, Alcudia de Veo y Villamalur. La baña el río Seco.

Cartería rural, giros hasta 500 pesetas. Centro telefónico. Carretera a Onda, a 8 Km., que es la estación de ferrocarril más próxima. Dista 24 Km. de la cabeza de partido y 30 de Castellón. Servicio diario de autobuses en la línea de Fuentes de Ayódar a Castellón, que pasa por Sueras a las 7, en dirección a Castellón, y regresa, con salida de la capital, a las 18, pasando por ésta a las 10, con dirección a Fuentes de Ayódar.

En tiempos de la dominación árabe existían en su término cuatro grupos de viviendas al amparo y defensa de un castillo, cuyos cimientos todavía se observan, en lo alto de una colina conocida por Sueras Altas. Jaime I otorgó carta puebla —recientemente descubierta— en 1260, y más tarde fueron señores de la villa los Duques de Medinaceli.

Al unísono de los demás pueblos de la provincia, en cuanto al florecimiento se refiere, últimamente se ha conseguido la instalación de la central telefónica, con abonados; construcción de un tramo de carretera del puerto de Burriana a Caudiel, y la completa reconstrucción y restauración de la iglesia parroquial, que ha resultado una maravilla. En diciembre pasado terminó de construirse y se inauguró un cinematógrafo.

Sus campos tienen terrenos de secano en una proporción de 15 hectáreas de cereales, 130 de viñedos, 300 de olivar y 74 de eriales. En tierras de regadío aprovecha 33 hectáreas de huerta y 1.018 de frutales y cultivos asociados. También tiene 240 hectáreas de pastos, 39 de monte alto y 298 de monte bajo, de las cuales unas 200 hectáreas son susceptibles de repoblación.

La ganadería reúne 18 cabezas de mular, 7 de caballar, 17 de asnal, 1 de vacuno, 180 de lanar, 35 de cerda y 1.800 aves.

TALES

LUGAR de 934 habitantes de hecho —que hablan el valenciano— y 935 de derecho, con un término municipal de 14'71 Km², entre los de Fanzara, Onda, Alcudia de Veo y Sueras. Pertenece al Arciprestazgo de Villarreal. Está bañado por el río Veo.

La población descansa sobre una colina a 235 metros sobre el nivel del mar, y es de aspecto pintoresco, con edificios de buena fábrica. Cuenta con un manantial denominado Monti, que es, sin duda alguna, de la mejor agua de toda España, desconocido hasta ahora y con resultados inmejorables en su análisis.

La población tiene cerca altos montes.

Dista 16 Km. de la cabeza de partido, 26 de Castellón y 4 de la estación de ferrocarril más próxima, que es Onda. Tiene cartería rural, con giros hasta 500 pesetas. Teléfono público. Servicio diario de autobuses a Castellón, con salida a las 7'30 y regreso a las 19'30.

Fundada por los moros, fue alquería, perteneciendo a la jurisdicción de Onda hasta 1842 que adquirió independencia municipal, después de haber sido reconstruida por la devastación liberal en la primera guerra carlista.

Produce: algarrobos, olivos y naranjos, corcho, leña, pastos y crería de ganado en su abrupto término municipal.

El templo parroquial poco ofrece de particular. Es de estilo dórico y tiene una buena capilla de la comunión.

En el repartimiento de la conquista y año 1237, tocóle a Ximen de Foces, caballero aragonés, la Alquería de Tales. Jaime I dio a poblar este lugar a Guillén Rocafort, Ramón de Boचना y otros 300 pobladores en abril de 1248. Más adelante, Pedro de Castellnou, lo dio a poblar a varios moros en mayo de 1270. Desalojados de esta población los moriscos que la habitaban cuando la expulsión general de 1616, Germagno Garcerán Vidal, real comisario de Montesa, a quien pertenecían los diezmos de Tales por gracia del Rey, dio a los nuevos pobladores cristianos los bienes de los expulsados moriscos, continuando bajo la jurisdicción de Onda hasta 1842 en que fue segregada. Durante la guerra civil carlista fue este pueblo teatro de formidables luchas.

Celebra fiestas a San Juan, el 20 de agosto y al primer domingo de noviembre.

El cultivo de secano consiste casi exclusivamente en el olivar que cubre una superficie de 226 hectáreas. En terreno de regadío se cultivan 31 hectáreas de huerta y 7 de frutales. El terreno dedicado a pastos ocupa una extensión de 154 hectáreas y el monte bajo 1.132.

La ganadería de trabajo cuenta con 60 cabezas de mular, 5 de caballar y 36 de asnal. El ganado de renta reúne 3 cabezas de vacuno, 203 de lanar y 345 aves.

TERESA

Está situada junto al río Palancia y rodeada de hermosas huertas, a una altitud de 640 metros sobre el nivel del mar. Unido a ello encontramos pintorescos paisajes y una hermosura de aguas potables que le proporcionan magníficas cualidades para estación veraniega. Durante los últimos años se han remozado los edificios públicos, escuelas, y reconstruída la iglesia parroquial.

Tiene esta villa una población de 950 habitantes y su término municipal ocupa una extensión de 19 Km². Dista de Viver que es la cabeza del partido judicial, 10 Km., 79 de Castellón y 13 de Jérica que es la estación de ferrocarril más próxima. Las comunicaciones, tanto por carretera cuanto por ferrocarril, son muy buenas. Tiene también cartería rural con giros hasta 500 pesetas.

En secano cultiva 65 hectáreas de cereales y legumbres y 105 de olivar. En regadío dedica 74 hectáreas a huerta y en pequeña proporción a frutales. Tiene 200 hectáreas de pastizal y el resto del término son montes en los que se podrían repoblar hasta unas 1.000 hectáreas. El terreno de secano podría convertirse en regadío prolongando la acequia denominada la Dehesa.

La ganadería es muy reducida pues cuenta tan sólo con 31 cabeza de mular, 109 de caballo, 29 de asnal y 27 de vacuno.

TIRIG

SE SUPONE que la fundaron los cartagineses, ocupándola posteriormente los árabes que fueron quienes le dieron el nombre actual. En el año 1.224 fue reconquistada por el rey D. Jaime y poblada por los cristianos. En el barranco de la "Valltorta" se encuentran cuevas prehistóricas decoradas con pinturas rupestres, que son verdaderos monumentos históricos, visitados y estudiados por grandes arqueólogos.

En un terreno escabroso y de muy pobre hidrografía se halla la población de Tirig en una zona llana y al paso del antiguo camino provincial de San Mateo a Benasal. Tiene buenos edificios y las calles son anchas y bien trazadas. La iglesia parroquial, dedicada a la Virgen del Pilar, consta de una sola nave y la capilla de la comunión está aneja a ella. Sobre una colina que dista 2 Km. del casco urbano, tiene edificada una ermita de la que es titular Santa Bárbara.

La villa tiene actualmente 1.000 habitantes y se halla emplazada en un llano, siendo sus calles limpias y ofreciendo la población un agradable aspecto. Pertenece al partido judicial de Albocácer de cuya población está separada por 10 Km. de carretera. Dista de la capital 64 Km. Su término municipal con una extensión de 4.200 hectáreas está limitado por los de San Mateo, Catí, Albocácer y Cuevas de Vinromá.

El campo quedó muy dañado como consecuencia de las heladas acaecidas a principios de 1956, por lo que su riqueza agrícola está bastante diezmada. Dedicó 300 hectáreas a cereales y legumbres, 5 a viñedo, 800 a olivar y 333 al cultivo del almendro. Cuenta también con 2.000 hectáreas de pastizal y 761 a monte bajo. El ayuntamiento tiene firmado un consorcio con el patrimonio forestal del estado para repoblar 511 hectáreas con especies forestales. También contribuiría a incrementar notablemente la riqueza, la construcción del canal del Ebro que convertiría grandes extensiones de secano en regadío. Otra necesidad que siente la agricultura de esta localidad es la aplicación de sistemas mecánicos en el cultivo, por lo menos, de 300 hectáreas.

Las fiestas de Tirig se celebran el 22 de mayo a Santa Quiteria y el primer domingo de septiembre a la Virgen del Socorro que es la patrona de la localidad; en esta ocasión se celebran los bailes típicos y tradicionales, en los que los bailadores y bailadoras van ataviados con el traje típico.

TODOLELLA

AL PIE del castillo vive la población con sus calles y plazas recoletas de firme empedrado. Tiene el lugar 450 habitantes y su término municipal, con una extensión de 34 Km², está limitado por los de Forcall, Cinctorres, La Mata, Olocau y la provincia de Teruel. Dentro de este término existe un caserío denominado Sarañana, que en tiempos antiguos llegó a tener su propio ayuntamiento. Todo hace sentir un rancio sabor histórico en estas latitudes. Pertenece al partido judicial de Morella, de cuya cabecera dista 14 Km. y 132 de Castellón. Siempre tuvieron fama sus artesanas actividades alpargateras y también su costumbrismo folklórico, principalmente, esa danza guerrera que en tiempos recientes ha cruzado, no ya los límites provinciales, sino las líneas fronterizas, de manos de la Sección Femenina para cautivar a propios y extraños.

Celebra sus fiestas el 24 de agosto a San Bartolomé y también por San Blas en el mes de febrero. Es pueblo devoto que celebra diversas romerías a los 4 ermitorios que radican dentro de los límites de su término municipal. San Onofre, a 1 Km. de la villa; San Miguel y Santa Quiteria de Sarañana, a 2; y San Cristóbal de Sarañana, a 6 Km.

Esta población fue conquistada por Jaime I quien concedió carta puebla desde Valencia, en 2 de agosto de 1242, a Ramón de Caldera. En 1710 hubo una sangrienta batalla en el puente del río Cantavieja.

En el campo se cultiva, principalmente, el trigo y el viñedo en tierra de secano, así como 6 hectáreas de olivar y 5 de huerta. Las cepas de vid ocupan 15 hectáreas y los cereales y legumbres 139. Tiene 2.358 hectáreas de monte. La tierra dedicada al cultivo de cereales podrían cultivarse por sistemas mecánicos en una extensión de 50 a 60 hectáreas.

La ganadería de trabajo reúne 114 cabezas de mular, 20 de caballar, 23 de asnal y 3 de vacuno. El ganado de renta está compuesto por 1.390 cabezas de lanar, 397 de cabrío, 128 de cerda y 700 aves.

TOGA

SE CALCULA que esta población fue fundada por los visigodos y que posteriormente la engrandecieron los árabes, alcanzando mayor nivel todavía tras la reconquista por los cristianos. La época feudal fue cabecera de baronía, siendo dueña y señora de sus destinos D.^a María de la Concepción Luna.

La villa tiene 330 habitantes y su término municipal 14 Km² de extensión, estando limitado por los de Ludiente, Argelita, Espadilla y Torrechiva. Pertenece al partido judicial de Lucena de la que dista 20 Km. y 36 de Castellón. La estación de ferrocarril más próxima es la de Onda a 16 Km.

Tiene un balneario de aguas minero-medicinales denominado Fuente Caliente. Estas aguas tienen aplicación interna y externa, siendo transparentes, inodoras, incoloras e insípidas, siendo muy recomendadas para las afecciones del estómago e intestinos ya que analizadas, resultan bicarbonatadas, ferruginosas, orginadas y con ácido carbónico, más pequeña porporción de azoe.

Tiene grandes extensiones de monte en el que se podrían repoblar hasta 1.000 hectáreas.

La ganadería cuenta con 16 cabezas de mular, 3 de caballar, 15 de asnal, 3 de vacuno de leche, 40 de cabrío, 30 de cerda y 200 aves.

TORAS

LUGAR de 681 habitantes de hecho y 659 de derecho, con un término municipal de 16'55 Km², a la izquierda del Palancia en terreno bastante llano y una altitud de 800 metros, perteneciente al arciprestazgo de Jérica. El pueblo es pintoresco y seco, estando considerado estación veraniega. Dista de la cabeza de partido, 6 Km. y 77 de la capital. Tiene cartería rural y estación de ferrocarril a 3 Km. en la línea Valencia-Zaragoza.

Produce: cereales, vino, aceite, legumbres, miel y pastos. Fiestas del 8 al 14 de septiembre.

En tierra de secano cultiva 384 hectáreas de cereales y legumbres, 26 de viñedo, 6 de olivar y 68 de otros cultivos. En terreno de regadío tiene 37 hectáreas de nuerta. Los pastizales apenas ocupan 10 hectáreas y 996 el monte bajo, en el que se está realizando una importante tarea de repoblación forestal. Obra de interés sería reconstruir el pantano y ampliar su cabida para lograr una mayor superficie de regadío.

El ganado de trabajo lo constituyen 83 cabezas de mular, 68 de caballar y 52 de asnal. El ganado de renta está compuesto por 8 reses vacunas, 595 de lanar, 150 de cabrío, 156 de cerda y 720 aves.

Torralba del Pinar

ES UNA de las 2 poblaciones que aún no tienen carretera, y quizás por ello conserve sus bosques que la distinguen y le confieren una hermosura sin igual. Es un lugar con 200 habitantes y 119 edificios. Su término municipal tiene 19 Km² de extensión y está limitado por los de Montán, Cirat, Fuentes de Ayódar, Ayódar, Villamalur, Paviás e Higueras. Pertenece al partido judicial de Viver y actualmente a la diócesis de Segorbe. El habla es una transición entre el castellano aragonés y el valenciano. El clima es templado. Dista 42 Km. de Castellón y 20 de Viver.

Los orígenes de la población hay que buscarlos en la época árabe. Posteriormente fue conquistada por las huestes cristianas y conferida la baronía al noble Milán de Aragón.

Celebra fiestas el primer domingo de septiembre a la Virgen del Rosario y el 4 de diciembre a Santa Bárbara. La iglesia parroquial tiene por titular a la Transfiguración del Señor y en su término municipal existe una ermita en la que se rinde culto a Santa Bárbara.

En tierras de secano se cultivan 122 hectáreas de cereales y legumbres, 2 de viñedo, 12 de olivar y 25 de otros cultivos. También tiene 2 hectáreas de huerta. El pastizal ocupa 385 hectáreas, 425 el monte alto y 215 el monte bajo.

La ganadería de trabajo está formada por 45 cabezas de mular. El ganado de renta está integrado por 110 cabezas de lanar, 70 de cabrío, 37 de cerda y 125 aves.

TORREBLANCA

EN LA carretera general de Castellón a Barcelona y a 48 Km. de la capital existe en la llanura una población moderna, de calles espaciosas y buenos edificios, limpia y blanca. Tiene luz eléctrica, fuentes públicas de aguas potables, mercado, pescadería y lavaderos públicos. El clima es benigno. La villa tiene un censo de 4.300 habitantes, que hablan el valenciano y su término municipal comprende una extensión de 29'96 Km², que está limitada por los términos de Alcalá, Cabanes, Benlloch, Villanueva de Alcolea, Cuevas de Vinromá y el mar Mediterráneo. A 3 Km. de la población, en la playa, existe el poblado de pescadores denominado Torre Nostra. La playa reúne excelentes condiciones para el baño. Este barrio tiene alumbrado eléctrico, escuelas públicas, casa de comidas, café-bar y buen comercio. La autoridad está representada por un alcalde pedáneo.

Es bastante vulgar la creencia de que el nombre de esta población deriva de la torre de D.^a Blanca que aún se conserva con el nombre de Torre del Marqués. Conquistada por D. Jaime I, fue poblada de cristianos. En 1397 se acercó a la playa una galera de moros berberiscos que desembarcaron de improviso, saquearon y robaron muchas casas del poblado y se llevaron entre las alhajas de la iglesia la custodia con la Hostia Consagrada. Ante tal insulto y profanación se dirigieron a Berbería varias galeras mandadas por Jaime Pertusa, desembarcando y batiendo a los piratas. Cuenta la tradición que cuando más encarnizada era la batalla bajó del monte un león que, metiéndose entre los moros, mató al que tenía la custodia, que se reintegró a los cristianos, quienes la devolvieron a Torreblanca donde fue recibida con gran regocijo. Durante la guerra civil carlista hubo varios episodios, en uno de los cuales fue herido el general Cabrera en un muslo.

Las 3.000 hectáreas de su término municipal están ocupadas en la siguiente proporción: 221 de cereales, 50 de legumbres, 120 de viñedo, 156 de olivar, 1.320 de algarrobos, almendros y cultivos asociados, 71 de huerta, 527 de pastos y 580 de monte bajo. Si llegara a construirse el canal del Ebro podría convertirse casi que toda la tierra de secano en regadío. El ayuntamiento ya tiene establecido el consorcio para repoblar 112 hectáreas de prado pantanoso.

El ganado de trabajo está representado por 216 cabezas de mular, 168 de caballar, 46 de asnal, 17 de vacuno y el ganado de renta por 62 cabezas de vacuno, 704 de lanar, 318 de cabrío y 835 de cerda.

Entre grandes y pequeñas industrias cuenta con un horno de cal, 3 tejerías, una alfarería, 4 almazaras, 1 molino maquilero, 3 descascaradoras de almendras, 3 herrerías, 3 constructores de carros, 2 fábricas de gaseosas y 3 fábricas de mosaicos. Existe el proyecto de construir una fábrica de azulejos que absorbería 35 jornales diarios.

Se practica la pesca en sus diversas modalidades, pero podría incrementarse en gran manera si llegara a construirse un refugio pesquero. Con ello se recuperaría toda la grandeza que tuvo la industria pesquera en esta localidad, donde hace 15 ó 20 años hubo unas 150 embarcaciones de más de 5 toneladas movidas a vela que capturaban unos 650.000 kilos de pescado con un valor en lonja de 2 millones y medio de pesetas, en aquella época.

TORRECHIVA

LUGAR de 322 habitantes de hecho, 431 de derecho, con un término municipal de 11'99 Km² de extensión entre los de Ludiente, Toga, Espadilla, Fuentes de Ayódar y Cirat. Pertenece en todo a Lucena, excepto en lo eclesiástico, que corresponde a Segorbe. La población es un conjunto interesante y bello y tiene luz eléctrica, fuente pública de aguas potables y lavaderos. Se goza de buen clima, se habla castellano y dista 40 Km. de Castellón, 20 de Lucena y 23 de Onda, estación de ferrocarril más próxima.

Produce: cereales, patatas y algarrobos.

Fiestas, el 17 de enero a San Antonio Abad, y mediado agosto a la Asunción, Nuestra Señora de los Desamparados y San Roque.

Se cultiva en sus campos una extensión de 134 hectáreas de cereales y legumbres, 16 de olivar, 151 de otros cultivos, todo ello en secano. 16 hectáreas son de huerta, 21 de pastos y 443 de monte bajo.

La ganadería cuenta con 29 cabezas de mular, 3 de caballar, 15 de asnal, 3 de vacuno, 83 de lanar y 31 de cerda.

Torre Embesora

LUGAR de 389 habitantes de hecho y 391 de derecho. Un término municipal de 11'77 kilómetros cuadrados entre los de Villar de Canes y Culla. La población se halla sobre una colina, cuenta con buenos edificios y es pintoresca. El clima es fresco y se habla el valenciano. Pertenece en todo a Albocácer.

Comunicaciones: carretera a Albocácer, cabeza de partido, distante 10'5 Km. De la capital, 63 Km. y de Alcalá de Chivert, 45 Km. que es la estación más próxima de ferrocarril. Cartería rural, giros hasta 500 pesetas.

Servicio de autobuses entre Culla-Castellón. Dirección Castellón: Lunes, martes, jueves y sábados, a las 6 horas. Dirección Culla: Lunes, miércoles, viernes y sábados, a las 19 horas.

Produce: cereales, patatas, pastos y ganado.

Fiestas: el 25 de agosto, al patrono y el 20 de enero, a San Sebastián.

Romería: a San Pablo, de Albocácer, el miércoles antes de Pascua de Pentecostés.

Torre Embesora fue conquistada a los árabes por las huestes del rey D. Jaime quien la pobló de cristianos en 1294. Besora era el nombre de algunos caballeros catalanes, oriundos de uno de los más antiguos castillos del Pirineo entre Vich y Olot. En el castillo de Besora nacieron varios varones que acompañaron al rey D. Jaime en sus conquistas, pero parece ser que correspondió a Ramón de Besora el ser señor feudal de ésta villa.

En las tierras de secano se cultivan 267 hectáreas de cereales, 10 de viñedo y 52 de olivar, cuyos árboles quedaron helados en la última catástrofe climatológica. En tierras de regadío existen 5 hectáreas de huerta y 12 de frutales. También tiene 803 hectáreas de monte. Gran parte de su tierra de secano podría ser cultivada mecánicamente con el empleo de tractores y otra maquinaria propia para la recolección de los cereales. El monte podría ser repoblado en unas 100 hectáreas.

Tiene 71 cabeza de ganado de trabajo, predominando las de mular, que suman 55. El ganado de renta está representado por 350 cabezas de lanar, 10 de cabrío, 40 de cerda y 700 aves.

Torre Endoménech

LUGAR de 473 habitantes de hecho y 491 de derecho. Situado entre Peñarroya y las montañas de Molino, cerca de Cuevas de Vinromá y Sierra Engarcerán, con una extensión de 3'20 Km² dentro del de Villanueva de Alcolea. La población es llana, con buenas casas, luz eléctrica y fuentes públicas y lavaderos, uno de ellos cubierto.

El clima es templado. Pertenece en todo a Albocácer y su parroquia está dedicada a Santa Quiteria.

Es de fundación medieval. No presenta vestigios de épocas antiguas. Por ser población abierta sufrió las exigencias de las guerras civiles, aunque ella no participase en las mismas.

Comunicaciones: estación telegráfica, correos, giros hasta 500 pesetas. A 16 Km. de la cabeza de partido, 38 de la capital y 18 de Toreblanca, estación de ferrocarril más próxima. Carretera de Zaragoza-Castellón.

Servicio diario de autobuses-correo de San Mateo, 8 de la mañana y 6 de la tarde.

En su término municipal se cultivan 62 hectáreas de cereales, 65 de viñedo, 50 de olivar y 80 de cultivos varios, entre los que figuran el algarrobo y el almendro. En terreno de regadío cultiva también 15 hectáreas de huerta. Existen 20 hectáreas de pastizal y 5 de monte bajo que es susceptible de repoblación. Algunas tierras de secano quizás pudieran ser convertidas en regadíos, si lograsen aflorar el agua subterránea que se sospecha existe abundantemente. El cultivo del campo podría mecanizarse con el empleo de pequeños tractores o mulas mecánicas.

La ganadería cuenta con 99 cabezas de trabajo y 500 de ganado de renta, más 300 aves.

En la localidad existen 3 almazaras, que ocupan a 4 trabajadores.

TRAIQUERA

VILLA con 2.093 habitantes de hecho y 2.283 de derecho, con un término municipal de 60'53 Km², entre los de San Jorge, La Jana, Cervera, Canet lo Roig, Rosell y la provincia de Trragona. Bañada por los ríos Cenja y Cerbol.

La población está situada a 200 metros sobre el nivel del mar, en la carretera de Vinaroz-Morella. Es de buena edificación, de dos plantas, en su mayoría con azoteas. Tiene excelente comunicación y cuenta con las comodidades e higiene modernas.

Dista 12 Km. de la cabeza de partido, 72 de Castellón y 18 de la estación de ferrocarril más próxima, que es Vinaroz.

Su templo parroquial, dedicado a la Asunción de la Virgen, es claustral, del siglo XVII, y en él se custodian extraordinarias alhajas de orfebrería gótica de mucho valor.

En 1413 predicó San Vicente Ferrer en las fiestas a Santa Margarita.

Se supone que su anterior población fue Tiar-Julia, una de las siete ciudades que señala Ptolomeo, de la Llercavonia. Después de la Reconquista perteneció a los Hospitalarios y a la Orden de Montesa. En la guerra carlista jugó importante papel en favor de D. Carlos.

Produce: Algarrobos, almendros, olivos, vid y cereales. En su término hay también canteras de mármol y muy importante de alfarería.

Celebra fiestas patronales el 15 y 16 de agosto, a Nuestra Señora de la Asunción y San Roque.

Romería a la Virgen de la Salud.

Vieja estampa.—Se oye la carcajada vegetal de la primavera, tras el triste invierno. La villa se compone y acicala como mozueta en día de bodas, para celebrar la romería de la Virgen. Llega el primer sábado de Pentecostés. Vamos a la iglesia arciprestal —tem-

plo bizantino, forma claustral—. Lentamente, el aire se hace claro; pero todavía la negrura defiende tercamente sus reductos, en un silencioso e interminable además de avaricia. El sacerdote se reviste de roquete y capa pluvial. El sacristán abarca la cruz y frente al altar mayor se entonan las letanías mayores. Cruz alzada, pueblo, autoridades en corporación y clero. Se inicia el cortejo procesional. La luz del sol arranca reflejos en la filigrana de orfebrería. El azul nítido y lavado de esta mañana se degusta en cada aspiración del pecho. Los traiguenses, fieles a la tradición, van a cumplir un voto que hizo el pueblo con motivo de una epidemia. Sigue solemne el cortejo procesional por la calle Mayor hasta llegar a la capilla de San Jaime, en donde el cura se despoja de la capa pluvial y se deposita la cruz. Siguen en romería. Los romeros sienten en la frente el viento húmedo y tónico de la aurora. Viento matinal impregnado de aromas campestres, efluvios de menta y esencias de heno. Las ovejas, aún sin tonsurar, con todo su vellocino a bordo, pastan en las próximas verduras. Camino de la ermita, bien conservado. Vestigios de cruces de piedra; grito de historia reclama, violento y duro, su derecho al recuerdo. Cruz cubierta, séptimo Dolor de la Virgen; el camino se ha ensanchado, y altas paredes lo protegen por los flancos, festón vertical de cipreses, vigías permanentes que cabecean a impulsos de la brisa marinera deseosa de asociarse a la fiesta. De nuevo se revisten el sacerdote y el sacristán alza la cruz —previamente llevada por el ermitaño—. Siguen rezándose las letanías hasta la entrada del ermitorio. A la derecha, hospedería y camino de Cervera; a la izquierda, palacio en ciernes, que Felipe II deseaba para el príncipe Carlos (hoy propiedad de D. Matías Culla Culla), y camino de San Jorge; detrás, camino de Cálig y Benicarló. Ante la puerta del Santuario se reza una salve. La gente se esparce por los alrededores en alegre cuadro multicolor; también para el hombre llegó la primavera. Gira vertiginosa la campana en su espadaña y sus sonos de bronce invitan al oficio solemne.

El sol llegó a su cenit. En varias calderas decoradas por lenguas de fuego se condimenta el arroz con carne del que todos pueden comer. Suenan las doce y comienza el reparto en el centro de la plaza, frente al ermitorio. Holgorio popular. Alegres risas juveniles. Retozos de niños. Juegos y folklore.

Suena mística la campana. Renace la calma al tiempo que se puebla el templo. Se reza el Santo Rosario y se reorganiza la procesión penitencial. Nuevamente las letanías llenan el espacio en el silencio de la tarde. Llegó la despedida. Todos descienden a la fuente —más fría que la nieve— y a la capilla, primitivo altar de la Virgen; se entona una salve. Sigue la procesión hasta la Cruz cubierta, donde se interrumpe, para seguir la romería y formarse de nuevo en la capilla de San Jaime, que está en la entrada del pueblo. Es una tarde dulce y malva. El sol pone un áureo festón en las ondulaciones montañosas. Las letanías vibran entre los muros de antigua traza y bajo la bóveda arciprestal. Las ondas etéreas se estremecen. Allí se confunden las notas vibrantes de las campanas y los cánticos del Te-Deum, que siguen idéntica ruta de loor y esperanza en el Supremo Hacedor. La Virgen, sonriente, los acompaña protectora.

Se cultivan en secano 218 hectáreas de cereales, 359 de viñedo y 2.355 de olivar. En tierra de regadío se cultivan 22 hectáreas de huerta. Los pastizales ocupan una extensión de 2.060 hectáreas y el monte bajo otra extensión igual, que en muchas ocasiones corresponde al propio terreno de pastos. Se está construyendo un pozo con la ilusión de convertir 100 hectáreas de secano en regadío. Unas 1.000 hectáreas de monte podrían repoblarse y crear con ello una riqueza forestal.

La ganadería de trabajo reúne 146 cabezas de mular, 112 de caballo, 95 de asnal, y la ganadería de renta, 500 cabezas de lanar, 592 de cabrío y 1.300 aves.

Tiene fama esta población por su tradición alfarera, ya que en la misma se fabricaban hermosos y codiciados cántaros de arcilla rojiza, algunos con adornos del mismo material, representando hojas y frutos. En la actualidad existe una fábrica de cerámica que ocupó a 20 obreros, y 7 almazaras, con 14 productores en su censo laboral.

USERAS

VILLA de 2.300 habitantes de hecho y 2.407 de derecho, con un término municipal de 79'48 Km², entre los de Adzaneta, Sierra Engarcerán, Villafamés, Costur y Lucena del Cid. La población está situada en una colina, a 400 metros de altitud, con muy buenos edificios y calles de nueva pavimentación y empedrado, habiéndose llevado a efecto últimamente la conducción de agua potable a la localidad. Construcción de dos escuelas y el proyecto ya iniciado de la construcción de un Grupo Escolar y un Cuartel para la Guardia Civil. La baña el río Rambla de la Viuda.

Dista 14 Km. de Lucena y 36 de Castellón, que es la estación más próxima al ferrocarril. Diariamente, servicio de autobuses a Castellón.

Produce almendras, algarrobas, aceite, vino, frutos secos, cereales, patatas y ganadería.

El origen de este pueblo se ignora, aunque en el término existe el antiguo poblado de Villavella, que se supone habitaron los árabes.

Después de la Reconquista se le conoce por las Masías de Urrea, de cuya adulteración proviene el actual nombre, y perteneció a la Tenencia de Alcalatén.

Fiestas: El 17 de enero, a San Antonio y la Purísima; el 6 de agosto al titular parroquial, y el 7, al Santísimo Cristo de la Agonía.

Peregrinación a San Juan de Peñagolosa.

Todos los años, desde que fuera iniciada por el rey D. Jaime y San Vicente Ferrer, celebra esta población una hermosa peregrinación a San Juan de Peñagolosa, el último viernes de abril, estando de regreso, después de pasar la noche en la ermita de este nombre, el día siguiente, último sábado del mismo mes.

Se caracteriza esta peregrinación por la austeridad y exactitud con que se cumple el protocolo.

Una Junta designa, entre voluntarios, los clavarios, que son tres cada año, los que se encargan de hacer colectas en especie para el abastecimiento de todos los componentes de la procesión. Los peregrinos son doce y un guía, los cuales se obtienen, siguiendo riguroso turno por casas del pueblo. Estos son los encargados de llevar el rezo por el camino y en las ermitas en que se hace estación.

La peregrinación la constituyen: un cura de Useras, el alcalde, la Junta, los clavarios, los trece peregrinos y algunos fieles de penitentes, que son admitidos previa solicitud. También se incorporan 19 caballerías para la impedimenta.

La salida de Useras es a las seis de la mañana, para llegar a San Juan de Peñagolosa después de la puesta del sol. Durante el recorrido se hacen varias estaciones, para las ceremonias de rito y tomar un frágil alimento. Después de pasar la noche en la ermita, se efectúa el retorno al día siguiente, llegando a Useras con el crepúsculo.

Todos los años se oficia a los Ayuntamientos y parroquias de Chodos, Vistabella y Lucena, pidiendo permiso para poder pasar por sus términos respectivos y entrar en sus iglesias.

La extensión superficial de su término es de 7.949 hectáreas, de las cuales, 6.341 son de monte bajo, 11 monte alto y 29 cultivo de regadío; en tierra de secano cultiva cereales

en 645 hectáreas, viñedo en 1.000, algarrobo 760, olivo 725 y otros frutales en 363. Es una zona en la que, difícilmente, pueden aumentarse los regadíos; pero, sin embargo, sí que puede mejorarse la riqueza forestal repoblando una superficie algo mayor de 30 hectáreas. El cultivo se realiza con sistemas antiguos, cuando 2.500 hectáreas, por lo menos, podrían cultivarse por sistemas mecánicos empleando tractores, arados pequeños, segadoras y trilladoras. En la localidad existe una almazara que es modelo en su clase. También tiene una actividad artesana que ocupa a muchos trabajadores: la alpargatera, que se explota en plan de cooperativa.

La ganadería alcanza cifras muy lisonjeras, ya que reúne 1.250 cabezas de lanar, 876 de cabrío, 125 de cerda y 3.528 aves; el ganado de trabajo cuenta principalmente con 196 cabezas de mular, 33 de caballo y 72 de asnal.

VALLAT

LUGAR de 122 habitantes de hecho y 109 de derecho, a 20 Km. de la cabeza de partido y 45 de Castellón. La estación de ferrocarril más próxima es Onda, a 15 Km. Lo baña el río Mijares. Produce algarrobos, olivos y naranjos.

La iglesia parroquial está dedicada a San Juan Evangelista, y consta de una sola nave dórica.

Los naturales de Vallat son pacíficos y religiosos. Antiguamente existía la costumbre de que a la muerte de algún vecino llevaran luto hasta los amigos, y los que vestían de luto, durante la misa mayor, encendían, en determinado momento, velas que llevaban preparadas.

Tienen una variedad de dialecto propio de la transición entre el aragonés y el valenciano.

Este lugar es de fundación árabe. Conquistado por los cristianos, perteneció en el año 1700 al Duque de Villahermosa, y conservándose todavía restos de su modesto palacio.

Su término municipal es de 508 hectáreas, de las que 50 se dedican a pastos, 32 son monte y el resto secano, contando tan sólo con 10 hectáreas de huerta, que es la base fundamental de su economía.

En esta localidad tiene la LUTE un salto de aguas y una central, que ocupa a 8 personas, estando en conexión con la Central de Ribesalbes, a través de un túnel, lo que ha motivado la construcción de otro contraembalse, aguas abajo, en la zona denominada El Colmenar.

Tiene una mina de caolín, que también da ocupación a un pequeño contingente.

Vall d'Alba

LUGAR de 2.574 habitantes de hecho y 2.639 de derecho. Pertenece a Castellón, del que dista 26 Km. Clima benigno. Produce vino, aceite, almendra, hortaliza, cereales y ganado lanar y cabrío. Fiestas el 29 de agosto a San Juan Bautista.

Distancia 8 Km. de Villafamés, población a la cual perteneció hasta que se produjo la segregación; tiene alrededor de los 200 edificios habitados. Es el lugar por donde discurre

la carretera más propicia para visitar el famoso monumento histórico conocido por el nombre de Arco de Cabanes.

Las tierras de secano ocupan 1.174 hectáreas, dedicadas al cultivo de cereales y legumbres, 1.215 al cultivo de viñedo, 715 de olivar y 630 a otros cultivos. Cuenta también con 94 hectáreas de huerta regable y 1.196 de monte bajo, dividido en pequeñas parcelas de propiedad particular. Podría mejorarse la riqueza avícola aflorando aguas y convirtiendo secano en regadío, así como también efectuando la repoblación de unas 250 hectáreas de monte bajo. De otra parte, actualmente, se está incrementando el cultivo mecanizado en unas 4.000 hectáreas, pues cuenta ya la villa con 3 tractores dotados de los correspondientes aditamentos para efectuar el desfonde y bisurcos. Este proceso de mecanización afecta a los cereales, leguminosas, viñedo y demás arbolado, llegando incluso a la roturación de zonas ocupadas por las leñas bajas.

La ganadería, considerando la escasez de pastos existentes en el término, puede decirse que alcanzó su mayor grado. El ganado de trabajo está representado por 297 cabezas de mular, 92 de caballar, 74 de asnal; y el ganado de renta, con 5 cabezas de vacuno, 1.200 de lanar, 508 de cabrío, 383 de cerda y 2.000 aves.

Posee una pequeña industria vitivinícola que funciona en régimen de cooperativa, y podría crearse otra nueva para conservas de guisantes y frutos del campo.

Vall de Almonacid

LUGAR de 611 habitantes de hecho y 619 de derecho, con un término municipal de 21'12 Km². Se halla situado a 150 metros de altitud. Dista 8 Km. de la cabeza de partido, cuya estación es la más próxima, y 66 de Castellón. Tiene centro telefónico y cartería rural. El clima es benigno. De monumentos notables cuenta con la iglesia parroquial, dedicada a la Purísima Concepción, que consta de una nave corintia con altares dorados.

Produce aceitunas, cerezas, patatas, trigo y algarrobas.

Celebra fiestas el tercer domingo de septiembre.

Esta población es de origen árabe y fue una de los que formaban el valle de su nombre. Perteneció, después del reparto de la Reconquista, con el Castillo de Almonecir, al obispo Berenguer, de Barcelona, en 1238. Luego, pasó al Duque de Sessa; más tarde, al rey, por confiscación, del cual lo compró el Conde de Aranda; pasando, por último, al poderío de D. Pedro Urrea.

El terreno es de regular calidad para el cultivo y lo riega un riachuelo que va a unirse con el Palancia. El perímetro de su término lo invade, en parte, la Sierra de Espadán. En secano cultiva 2 hectáreas de viñedo, 600 de olivar y 25 de otros cultivos. En tierra de regadío tiene 58 hectáreas de huerta y 6 de frutales, 119 hectáreas son tierra de pasto para la ganadería. En el monte tiene 129 hectáreas en el alto y 1.065 de monte bajo, pudiendo repoblarse fácilmente 196 hectáreas.

La ganadería viene expresada por 20 cabezas de mular, 65 de caballar y 13 de asnal; y el ganado de renta, con 182 cabezas de cabrío, 65 de cerda y 630 aves.

Manuel Almela Marco

FABRICA DE BOTAS Y SANDALIAS
DE PISO DE NEUMATICO-ALPARGATAS


Teléfono:
PARTICULAR 81
FABRICA 24

JOAQUIN COSTA, 142

Vall de Uxó
(Castellón)



MARCA REGISTRADA



VULCANIZADOS SEÑORA Y SERIES

TELEFONO 29

Vall de Uxó

CERAMICA LA PALMERA, S. L.

Domicilio Social: BENIZAHAT, 8 — TELEFONO 131

VALL DE UXO (Castellón)

Fábrica: Teléfono 107 N U L E S (Castellón)

Artículos para Calzados, VIRAS VIVOS Y RIBETES

Enrique Soriano Martínez

Especialidad en la manufactura de vira
para sandalia y series

Joaquín Costa, 35 - Teléfono 153

VALL DE UXO (Castellón)

CALZADOS Y ALPARGATAS

Manuel García Diago

Joaquín Costa, 52 Teléfono 95

VALL DE UXO (Castellón)

VICENTE TEN FARIÑES

Motocicletas, Bicicletas y accesorios

VENTAS AL POR MAYOR

Calle Corazón de Jesús s/n

VALL DE UXO (Castellón)

DOLORES NAVARRO ABAD

VIUDA DE JOSE FAS DIAGO

Fábrica de Alpargatas, Sogas e hilos

Guzmán el Bueno, núm. 70

FABRICA: Calvo Sotelo, 47

Teléfono 91 VALL DE UXO

VICENTE HERRERO CUBELLS

Agencia de Transportes HERRERO

SUCURSAL DE LA PLANA-Calle del Carmen, 25

Teléfono 120 - VALL DE UXO

Domicilio: Castellón Posada de San Juan-Tel. n.º 1941

Paradas: Nules, Agencia Aguila, Tel. 62

Alquerías: Bar Campos, Tel. 370

Villarreal: Casa Paco, Vicente Sanchis, 20

Enrique Marco

ALPARGATAS DE FANTASIA

Concordia, 19 - Teléfono 175

VALL DE UXO (Castellón)

Elías Roig Fenollosa

ALMACEN DE MADERAS

García Esbri 57 VALL DE UXO (Castellón)

VALL DE UXO

UNIDAD geográfica que forman los territorios del valle que vierte sus aguas al río Belcaire, servía de límite en los tiempos forales a las gobernaciones de Castellón y Valencia. La poblaron los romanos, como lo demuestran sus ruinas y las lápidas que vio el Conde Lumieres, hoy desaparecidas. Durante la dominación musulmana tomaron asiento en el valle diversas tribus árabes, como los Benigasló, originarios de Yemen, y los Zenetes y Bamsaty, de origen herebere. En la dominación árabe aparecen en el valle de Uxó diferentes núcleos de población, de los cuales se conocen pruebas documentales de Castro, Benigasló, Alfondech, Hare, Alcudia, Benigafull, Zaneja, Benizahat, Zeneta, Benicapdó, Haraturle y Benamaldech.

Conquistado en la Cuaresma de 1238 por Jaime I de Aragón, tomó parte en la sublevación de Al-Azarach, rindiéndose al fin el castillo en el año 1250, día de la Encarnación, y otorgando el Conquistador nueva carta de población a los moros, por lo que, como en la que se les otorgó al rendirse en 1238, les respeta la religión, sus usos y costumbres.

Castro y Benicapdó pasan al servicio del hijo de D. Jaime de Aragón, y doña Teresa Gil de Vidaura, Jaime Pérez, a la muerte de aquél, quedando los restantes con el nombre de Uxó unidos a la Corona. Pedro el Ceremonioso, en otro privilegio de 1363, eximió a la aljama mora de Vall de Uxó del pago de varios impuestos.

Sucesivamente, fueron señores de Vall de Uxó el infante D. Pedro, Conde de Ribagorza, Ponce Soler, Gilaberto de Centelles y el infante D. Martín, que luego fue rey de Aragón con el nombre de Martín I. Por último, Alfonso V de Aragón lo donó a su hermano el infante D. Enrique, el 16 de enero de 1436, para compensarle de las pérdidas que tuvo por haberle confiscado Juan II de Castilla los estados que tenía en aquel reino D. Enrique. Los sucesores, con el título de Duques de Segorbe, han venido ejerciendo el señorío jurisdiccional en la villa hasta la abolición de los señoríos, teniendo su palacio en el poblado de Benigafull, donde hoy es la plaza del Angel, con la torre del homenaje que estuvo situada en la actual plaza de Silvestre Segarra, que la villa tomó por escudo con el sol sobre ella.

Al ser expulsados los moriscos de España por mandato de Felipe III, queda casi desierto el valle, por lo que los Duques se entendieron con nuevos pobladores (del Maestrazgo Viejo de Montesa en su mayor parte) y les concedió a censo las tierras y casas que habían dejado los moriscos al marcharse, concertándose por capítulos de la repoblación entre el señor y los nuevos pobladores, en escritura que autorizó el notario de Valencia D. Bartolomé Estéban Simancas, el 11 de junio de 1612. Como consecuencia de lo cual vinieron a establecerse en el valle unas doscientas familias, quedando despoblados Benigasló, Haraturle, Benadalmench y Gare. En esta escritura se pactó que Castro, Alfondeguilla y Benicapdó formasen con las demás poblaciones una sola universidad con un sólo concejo para todos ellos; pero en la escritura adicional del 18 de enero de 1616 ya se pactó que aquellos tres pueblos formasen universidad independiente con su término y su gobierno propios.

A mediados del siglo XVII, por crecimiento de los pueblos limítrofes, se unen Alcudia,

Benigafull y Zeneja, formando un núcleo de población; uniéndose también Benizahat y Zeneta, formando otro núcleo, los cuales corresponden a las dos parroquias que creó Clemente VIII en su bula de 23 de mayo de 1602. En 1712, Felipe de Borbón premió los servicios que Vall de Uxó prestó a su causa, dispensándole el pago de alcabalas. Durante la guerra de los Siete Años fue teatro de algunos episodios locales, lo mismo que en la última guerra civil, descollando el fusilamiento que Cucala ordenó en el calvario de esta población en 1874, hecho que aparece confuso, lo que nos impele a dudar de su autenticidad.

Así, continua con dos poblados regidos por un solo Municipio durante el siglo XVIII, y a fines del XIX se unen, formando hoy una sola población que fue elevada a la categoría de ciudad por real decreto de 9 de marzo de 1926, que dio tratamiento de Excelencia a su Ayuntamiento, como puede verse en la "Gaceta de Madrid" número 69, página 1.302, de fecha 10 de marzo de aquel mismo año.

En nuestra Cruzada de Liberación, Vall de Uxó fue durante diez meses teatro de guerra. Como consecuencia de ello, parte de la población quedó destruida total o parcialmente. Al liberarse la ciudad por las tropas del Generalísimo, en 29 de marzo de 1939, ésta presentaba un aspecto desolador con la tercera parte de sus edificios seriamente siniestrados.

A partir de la fecha de la incorporación del valle a la España nacional, Vall de Uxó experimentó en poco tiempo una honda transformación. El Caudillo, dando una prueba de su magnífico corazón, adoptó a la ciudad, según decreto de diciembre de 1939. Regiones Devastadas reconstruye el Grupo Escolar "Cervantes", derruido casi por completo, y construye un nuevo Grupo Escolar de seis grados. Termina en el año 1943 un grupo de dieciséis casas destinadas a viviendas de familias modestas. Levanta en 1946 un nuevo Matadero Municipal, emplazado en la moderna avenida de José Antonio, dotado de todos los adelantos que las modernas necesidades requieren. Inaugura en 1951 veinte viviendas para maestros, situadas en la misma avenida. Y, por último, entrega totalmente terminado el Mercado público de la avenida del Sagrado Corazón de Jesús, cuya inauguración tuvo lugar el día 5 de enero.

Cooperando con el mayor entusiasmo a esta labor de Regiones, el Ayuntamiento no anduvo remiso en proporcionar a la ciudad, con su gestión, mejoras importantísimas, como la construcción del pozo de la Rambleta, que ha contribuido a que la riqueza agrícola de Vall de Uxó experimentara un magnífico crecimiento. Era éste un anhelo que desde hace muchísimos años acariciaban todos los valleros, que en las épocas de sequía, en el verano especialmente, veían sus cosechas malogradas por la falta del precioso líquido. Los Ayuntamientos que se han sucedido después de nuestro Glorioso Movimiento Nacional sintieron particular preocupación por convertirla en halagadora realidad con su esfuerzo fecundo y ejemplarísimo. Pero fue el Ayuntamiento, presidido por don Juan Porcar Arnau, el que ha conseguido verla terminada con todas sus enormes ventajas. La balsa construida en la partida de La Montañeta permite almacenar grandes cantidades de agua para su justa distribución por las tierras sedientas. La agricultura del valle ha experimentado una evolución altamente beneficiosa por la suficiente agua de que actualmente se dispone. Ello ha permitido ampliar notablemente la zona de regadío y convertir tierras de secano en huertas feraces. El valle, este llano al que los árabes, durante el largo período de su dominación, encantados de su belleza, nombraron "Valle del Sol", ofrece ahora un aspecto maravilloso de verdor y lozanía.

El Pozo de la Rambleta está situado a cuatro kilómetros de nuestra ciudad, y sus aguas son elevadas de un manantial subterráneo, salvándose para ello un desnivel de un centenar de metros. El agua es conducida por una tubería de cemento hasta un gran depósito, que, como hemos dicho ya, se ha construido en la Montañeta de la Corona. Su caudal normal es de seis mil litros por minuto. Dos equipos eléctricos, compuestos de transformador, motor y bomba centrífuga vertical de 175 H. P. de potencia cada uno, están encargados de elevar

el líquido a la superficie. El coste total de esta gran obra se calcula en varios millones de pesetas.

Si no terminada por completo esta trascendental mejora, ha empezado nuestro Municipio, contando, desde luego, con la ayuda del Estado, a convertir en realidad el proyecto de ampliación de aguas potables para dotar de agua a los sectores más apartados de la población, incluso de su extrarradio. Adquirió, a tal efecto, la concesión del abastecimiento de aguas potables propiedad de don José Vilalta, y hoy día, gracias a la excelente administración del actual Municipio, el abastecimiento de aguas potables a todo el vecindario es un hecho consumado.

Cuando escribimos estas líneas está ejecutándose otro proyecto grandioso: el de dotar de una vasta red de alcantarillado al pueblo, problema de higiene y de saneamiento que repercutirá hondamente en el estado sanitario de nuestro pueblo. La obra es de tal envergadura que ha sido preciso recabar la ayuda de los Poderes Públicos, que, como es natural, la han prestado con sin igual desinterés. En más de cinco millones de pesetas se calcula el costo total de esta grandiosa obra.

Aparte de todo esto, están proyectándose nuevas mejoras, no menos importantes. La ampliación del Cementerio Municipal, insuficiente actualmente para las necesidades cada día más crecientes de la población. La construcción de lavaderos públicos, la dotación de aceras a calles céntricas, que hasta ahora carecían de esta comodidad y ornato.

Fuera de la actuación municipal, y concedidas totalmente por el Estado, han sido construídos el Hogar Infantil, el Palacio de Comunicaciones —uno de los mejores de la provincia—, grupos de viviendas protegidas y el Instituto Laboral que comenzó a funcionar hace 3 años, y a cuyo frente figura competente profesorado, de cuya actuación espera mucho la formación cultural de nuestro pueblo.

Estas y otras mejoras en perspectiva han demostrado completamente la fisonomía de nuestro pueblo después de la Cruzada de Liberación. Hoy, Vall de Uxó, gracias al incesante esfuerzo de su Municipio, puede jactarse con noble orgullo de ser una ciudad moderna, urbanizada, que nada tiene que envidiar en higiene, salubridad, ornato, espíritu de ciudadanía y amor a la cultura a los pueblos más importantes y adelantados de la región levantina.

Su término municipal tiene una extensión de 6.818 hectáreas, de las cuales 495 son de olivar, 47 de viñedo y 3.500 de otros cultivos, entre los que predomina el algarrobo; en terrenos de regadío cuenta con 96 hectáreas de huerta y 875 de frutales, principalmente naranjos. También tiene 582 hectáreas de monte bajo, del que unas 50 podrían repoblarse con especies forestales. Captando y elevando aguas subterráneas podrían aumentarse las zonas regables.

La ganadería viene representada por 83 cabezas de mular, 440 de caballo, 120 de asnal, 105 de vacuno, 1.120 de lanar, 200 de cabrío, 200 de cerda y 4.500 aves.

Vall de Uxó, que está aumetando su población a pasos agigantados, posee buenos centros industriales, de entre los que destacan 5 de calzados, con 3.353 obreros; 40 de alpargatas, que ocupan a 300 productores; 3 metalúrgicas, con 10 obreros; 1 de curtidos, con 1.007 obreros; 3 químicas, con 40 trabajadores, y 2 de trencilla de algodón, con 3 obreros. Sería susceptible de creación una fábrica de derivados de agrios.

Tiene en explotación, o mejor dicho, en período de reconocimiento, una mina de hierro denominada Melín, y otra, de barita, conocida con el nombre de Sumet; yacimientos aprovechables son el de Frontó, de caolín, y la Montañeta de roca silicia.

VALLIBONA

VILLA de 1.186 habitantes de hecho y 1.204 de derecho, con un término municipal de 20'85 Km², entre los de Bel, Castell de Cabres, Puebla de Benifasar, Rosell, Chert, Canet lo Roig y Morella. Se halla situada en la falda de una colina, a una altitud de 600 metros, dentro de un valle, en terreno cruzado por las cordilleras de Santa Agueda, Espinosa y otras. La baña el río Cerbol.

Dista de la cabeza de partido 16 Km. y 111 de Castellón. La estación de ferrocarril más próxima es Vinaroz, a 75 Km. Cuenta con oficinas de Correos, con giros hasta 500 pesetas. En cuanto al servicio de autobuses, empalma en Querol con los coches de Morella.

Como monumento histórico cuenta con la iglesia parroquial, de tiempo de D. Blasco de Alagón, con un artesonado de un gran valor, de igual categoría que el existente en la iglesia de la Sangre, de Liria, pero en mayor cantidad.

Esta laboriosa villa se encuentra en pleno desarrollo de ambicioso plan de reformas y mejoras locales, entre las que se cuentan como hechos reales las obras de abastecimiento de aguas potables, con un presupuesto de 414.000 pesetas, que estarán casi terminadas dentro del presente año; la construcción de fuentes públicas y abrevaderos, con presupuesto de 35.000 pesetas; reconstrucción total de la cuesta del Hom, de entrada a la localidad, con presupuesto de 15.000 pesetas; reconstrucción del puente del Molino de la Torre, sobre el río Cerbol; construcción de Casa-Cuartel para la Guardia Civil, con aportación municipal de los terrenos correspondientes y una cantidad de 90.460'97 pesetas en metálico; la reconstrucción de la cuesta de Les Voltes, y la casi total reparación de la iglesia parroquial, con un presupuesto de 32.000 pesetas. También se tiene en proyecto la construcción de la carretera con Rosell, un Grupo Escolar, nuevo edificio Ayuntamiento, casa para el médico titular, lavaderos, pavimentación de calles y plazas y la consecución, con ayuda municipal, de una línea telefónica.

Vallibona fue conquistada a los moros por el rey D. Jaime, y repoblada por D. Blasco de Alagón.

Produce cereales, patatas y legumbres.

Fiestas: En Corpus, el 15 y 16 de agosto y el primer domingo de octubre, a los Santos Mártires.

Romería, el 4 de agosto, a Santo Domingo, y cada siete años a la Virgen de la Fuente de Peñarroya (Teruel). También tiene otra ermita dedicada a Santa Agueda, unos 6 Km. al Sur.

El terreno es flojo, y la agricultura no puede florecer a causa de lo quebrado del término. Sin embargo, sus vecinos, activos y laboriosos, van convirtiendo sus estériles montañas en escalonados campos de cultivo.

Su término municipal es de gran extensión, pues alcanza una superficie de 20.850 hectáreas. En secano tiene 283 hectáreas de cereales y legumbres, 12 de viñedo y 18 de olivar. Cuenta también con 8 hectáreas de huerta y 1.100 de pastizal. Asimismo, tiene 2.300 hectáreas de monte alto y 3.150 de monte bajo. Entre las mejores zonas de monte figuran

818 hectáreas de pinar denominado Les Ferreres, junto a la línea divisoria del término de Chert. La hidrografía, que es muy notable, no se ha aprovechado en su totalidad; si se construyera presas, tanto en el río Cerbol como en sus afluentes los barrancos del Molí, Gort, Torre, Font, y otros, quizás muchas zonas que ahora son de secano se convertirían en regadío. También podría aumentar la riqueza del campo efectuando la repoblación de unas 1.200 hectáreas de monte y mecanizando el cultivo en un área aproximada de 1.200 hectáreas.

La ganadería viene representada por 234 cabezas de mular, 3 de caballo, 4 de asnal, 3.000 de lanar, 1.000 de cabrío, 30 de cerda y 1.400 aves.

Industria no posee pero, sin embargo, viven bastantes familias produciendo carbón vegetal con las leñas de sus montes.

Tiene yacimientos aprovechables de hierro y hulla en las partidas denominadas "moles de Santo Domingo" y "Barranco de Arna".

VILLAFAMES

ESTA población está edificada en la falda de un monte que corona un antiguo castillo, medio derruido, al igual que el muro que circundaba la población. Entre las casas y el castillo existe una roca en equilibrio inestable que llama poderosamente la atención del visitante: es la famosa "Roca Grosa".

Villa de habitantes de hecho: 3.392 y de derecho, 3.464.

Monumentos de arte y lugares de interés: como monumento de arte es de especial aprecio el templo parroquial con su nave corintia y frescos de Oliet.

Lugares de interés: pueden señalarse las Cuevas del Monte la Fon y del "Bolimini", ermita de San Miguel, monte del "Mollet", en su cima, la "Roca Grosa" en el centro del pueblo y el castillo.

Mejoramientos conseguidos desde 1938: establecimiento de 2 escuelas, una de párvulos en la villa y otra en Moró.

Alumbrado público y particular en la Masía Pla de Lluç.

Aprobación de repoblación forestal en el monte "El Estepar".

Aprobación construcción nuevo cuartel para la Guardia Civil.

Constitución de 3 grupos de colonización para construcción de 3 pozos para riego, de los que 2 se encuentran en funcionamiento.

Instalación de 8 fuentes públicas en la villa.

Datos históricos: la fundación dio principio con un castillo de construcción morisca y se le nombraba "Castrum". Fue uno de los primeros que conquistó el rey D. Jaime I, junto con los de Chivert, Polpis y Alcalatén, algo antes de Valencia.

Guillén Ramón dio a poblar esta villa a Domingo Ballester y otros en 1238, tocó a Ramón Berenguer de Ager, el castillo y villa de Villahamez, con hornos y molinos, retenida la señoría y el servicio militar, según valor de dicho feudo, conforme a las costumbres de Barcelona. Luego pasó al dominio de la encomienda de Montesa. En 23 de septiembre de 1241 se le dio carta de población. Este castillo lo poseyeron los Caballeros de San Juan de Jerusalén hasta el año 1307.

En 1317 a los vecinos de este pueblo se les absolvió del juramento de fidelidad que

tenían hecho a dicha orden para poderlo hacer y prestar a la religión de Montesa, lo cual efectuaron con la protesta y salvedad de derechos, franquezas, etc. que se les tenían concedidos.

Carlos I prometió en 30 de abril de 1519, no separar de la Corona la jurisdicción civil y criminal, mero y mixto imperio de la villa.

Y en 3 de septiembre de 1819 los vecinos tienen que prestar juramento de fidelidad a la Orden de Montesa.

Gozó esta villa muchos privilegios concedidos por los reyes de Aragón D. Juan I, don Martín y D. Fernando, siendo algunos de ellos confirmados por el emperador Carlos V.

Sufrió esta villa muchos ataques en las guerras carlistas, siendo en todos ellos inexpugnable, debido a la sólida muralla de cal y canto que la circundaba, de la que aún quedan sus restos.

Romería: a San Miguel, cada IV domingo de Cuaresma, que se viene celebrando desde tiempo inmemorial.

La víspera al mediodía, las campanas de la torre, anuncian a todos las fiestas. Y más tarde, entre el disparo de cohetes, se lleva a la ermita el pan de la limosna que se repartirá a los romeros.

Al amanecer del día de la fiesta, hay diana vibrante por la banda de música de la localidad, Santa Cecilia. A las 8 sale la procesión con numerosos fieles presididos por el clero y autoridades, que hace las acostumbradas paradas en la "Cova Santa", para cantar la Salve, y en "San Micalet" para descansar unos instantes al comenzar la cuesta. A vista de la ermita se entrega el pan de la limosna y suena alegre la campana del ermitorio anunciando la llegada de la procesión y dando la bienvenida a todos los fieles. Seguidamente se oficia una misa rezada y después otra solemne, cantada por el coro parroquial, con sermón. A continuación se cantan los gozos.

En la plaza de la ermita, la banda interpreta un concierto y en los descansos se elevan globos y disparan cohetes.

Cuando se acerca la hora de la comida todos se acomodan en el ameno paraje, que pueblan aromáticos pinos y plantas silvestres, dispuestos para hacer los honores a la "paella valenciana" bajo el verde dosel de la pinada.

Algunos romeros suben al pico denominado del "Flare", desde el cual se divisa un hermoso panorama.

El regreso de la procesión es emocionante con el cántico de penitencia "O Vere Deus" coreado por infinidad de voces, llegando al pueblo a las 7 de la tarde.

En la procesión de la noche, llevan la imagen de San Miguel los "quintos" del año anterior y la imagen del Santo Cristo sale a su encuentro en la "Roca Grosa", regresando a la iglesia en medio de un silencio imponente.

Entre las costumbres profanas, figura una que es peculiar de esta población y conocida con el nombre de "serenata al bou", consistente en celebrar un concierto la banda de música durante la noche del día de la fiesta mayor, mientras en un ángulo de la plaza está el toro, que se ha lidiado por la tarde, deshollado y limpio, y suspendido de sus cuartos traseros.

La extensión superficial de su término alcanza una dimensión de 9.971 hectáreas, de las cuales en 1.219 se cultivan cereales y legumbres, viñedo en 579, olivar en 2.406 y almendros y algarrobos en 2.200. También tiene zonas de regadío entre las que podemos anotar 93 de huerta y 4 de frutales. Los pastizales ocupan 2.209 hectáreas, el monte alto 2.488 y 57 el monte bajo. Grandes zonas de secano podrían convertirse en regadío mediante la construcción de una nueva red de pozos, o bien cruzando el término las aguas del Ebro a través del proyectado canal. En este aspecto Villafamés ha logrado alumbrar aguas con la construcción de pozos en los que actualmente tiene instalados 15 motores con una potencia de 138 caballos. 1.500 hectáreas de monte podrían repoblarse y así lo desean los vecinos que están

realizando gestiones para que dicha repoblación sea pronto una realidad. También podría conseguirse una mayor renta del campo aplicando los modernos sistemas mecánicos de cultivo sobre tierras que ocupan unas 2.000 hectáreas.

La ganadería tiene 320 cabezas de mular, 132 de caballo, 210 de asnal, 7 de vacuno, 1.360 de lanar, 940 de cabrío, 100 de cerda y 2.250 aves.

Actualmente tiene 5 industrias de tejas y ladrillos con una capacidad para 70 obreros, gran parte de ellas radicadas en las proximidades de la importante aldea denominada San Juan de Moró. Quizás fuera posible dar vida a una fábrica de conservas vegetales para mejor aprovechar los productos de sus campos.

Villafranca del Cid

PERTENECE Villafranca al arciprestazgo de Morella, diócesis de Tortosa y al partido judicial de aquélla.

Contaba 2.717 habitantes en 1888; 2.896, al finalizar la anterior centuria; 3.101, en 1910 y hoy 3.545.

Escudo de armas.—Una fortaleza con 2 torres laterales y sobre sus almenas un francolín. Se conserva un escudo del siglo xv o xvi, en una casa de la calle Mayor.

Es villa real, por privilegio de Carlos II.

Se levanta a 1.125 metros sobre el nivel del mar. El casco viejo, se asienta sobre escarpada y alargada peña y, en terreno menos accidentado, el moderno. Las calles de aquél son tortuosas y empinadas, con excepción de la Mayor, mereciendo citarse por su tipismo, la plaza de la Iglesia y el rincón que forma la conjunción de las calles Abadía y San Roque, en el que se conserva el portal de "San Roch" del siglo xiv o, según mosén Milián, del xv.

Son anchas la avenida de Nuestra Señora del Losar, las calles del 21 de Mayo y del Generalísimo y espaciosa la plaza de D. Blasco de Alagón, en el casco moderno.

La casa de la villa, "interesante ejemplar arquitectónico" de los siglos xiv y xv, es de estilo gótico. Puertas de medio punto, ventanales góticos con esbelta columnata central y amplio salón de sesiones, artesonado con gusto. Se conserva en él, el retablo que Valentín Montolíu, pintó para la ermita de Losar, en 1455, "joya pictórica de primer orden".

La iglesia parroquial construida desde 1567 a 1572. Es de estilo gótico-románico o del renacimiento, según mosén Milián, a cuyo estilo pertenecen las puertas de las dos sacristías, de los púlpitos y la principal lateral del templo. El coro se sostiene sobre un arco, casi plano, y bóveda estriliforme. La techumbre con nerviado gótico, en la que destaca el cascarón del presbiterio, se halla seccionada por arcos carpenales de medio punto, apoyados en capiteles historiados. De las claves de los nervios, penden rosetones también historiados de preciosa imaginería.

La capilla de la comunión, de estilo barroco, es de fecha posterior. En el altar mayor del templo había un retablo proto-renacimiento, con pinturas de Ribera y en los laterales tablas de los siglos xv y xvi. En la sacristía se conservaban valiosas jocolías del xv al xvii.

San Miguel Arcángel.—Ermita en el caserío de la Puebla de Ballestar. Fue, probablemente, el primer templo parroquial. Estilo románico, de una sola nave; gruesas dovelas en su puerta de medio punto y tejado de armadura.

Se guarda en él, un retablo del titular, ejecutado por Bernardo Serra en 1429.

Nuestra Señora del Losar.—Es una de las más hermosas ermitas marianas de la provincia, de bella arquitectura claustrada y estilo barroco. Portada greco-romana y retablo, en el camarín, templete estilo Luis xv.

Decoró el templo, que data del siglo xvii, Antonio Cerveté Riba, en la presente centuria.

San Roque.—Nada de particular ofrece esta ermita, levantada en el siglo xviii. En el altar mayor, había una buena pintura de San Roque, de Gonzalo Salvá y en un altar lateral un retablo del siglo xv o primeros del xvi.

Peirones.—Eran de estilo gótico y los había: el de San Roque —antes San Agustín— en el camino de Castellfort; el del “Molí”, en el de Iglesuelas; y los de San Miguel de la Puebla y Losar, en los respectivos caseríos.

El término.—Mide 93'69 Km² y linda al N. con Portell, Castellfort y Ares; al E. con Benasal; al S. con Vistabella y al O. con Mosqueruela e Iglesuela (Teruel).

Es, en gran parte, muy accidentado y aparece surcado, entre otros, por los barrancos de Hortas Calabazas, Pitarch, Frases, Covatellas, Cuevas de Forcall y Foz. Lo separa de Iglesuela y Portell, la Rambla de las Truchas y de Vistabella, el río Montlleó.

Un rantal, del Idúbeda, no perfectamente definido, lo divide en dos zonas hidrográficas. Iníciase en el Monlláts —1.643 metros— y pasa por los altos de San Pedro. Algunos otros picos rebasan los 1.400 metros, como el de Codé 2.427 metros.

A las 2 zonas hidrográficas —cuenca del Ebro, una y del Mijares, la otra— envían sus aguas las fuentes Pública, Nueva, Abeuradors, Santa Bárbara, Basis de Colom, Canaleta, Regachal, la Puerca y Fons de Llosá.

El suelo es, en general, pobre y la dureza del clima, extremadamente frío, no permite más cultivos que los de trigo, cebada, avena, patatas y muy pocos más.

Agricultura, industria y comercio.—La primera es pobre. No obstante, exporta algunos productos; patatas, principalmente, y animales para el sacrificio.

Su industria es muy floreciente. Sin contar las grandes serrerías mecánicas y talleres para reparaciones, cuenta con modernas fábricas de toquillas, sweters, fajas, mantas, camisetetas, calcetines, medias, etc.

Algunos villafranquinos se dedican a la compraventa de ganado mular.

Carácter.—Principal característica es la laboriosidad, unida a un práctico sentido del ahorro, a cuyas condiciones se debe la industria actual. Se distinguen también los villafranquinos por su formalidad, astucia, independencia y religiosidad.

Costumbres.—Celébranse con solemnes actos religiosos y otros profanos de tradicional sabor, que la falta de espacio nos impide relatar, las fiestas locales, entre las que destacan la de San Antonio Abad, San Isidro, San Pedro, San Miguel, la Magdalena, las de la Virgen del Losar y las de San Cristóbal, creada en 1951, y del 21 de mayo, en conmemoración ésta de la fecha de Liberación.

Historia.—La población inmediatamente predecesora de Villafranca, como capitalidad del término jurisdiccional, fue Río de las Truchas —hoy, Puebla de San Miguel—, a la que D. Blasco de Alagón el Grande otorgó el fuero de población en 7 de febrero de 1239.

En nombre del Cid se agregó al de Villafranca durante el siglo xviii.

Hasta que fue unida a la Universidad de Morella, el 14 de mayo de 1303, perteneció a la Casa de Alagón, a la de Angularia, después, y otra vez a la de Alagón.

La incorporación a Morella produjo el consiguiente disgusto. Sus regidores, reunidos en el pórtico de la iglesia de Santa María el 27 de diciembre de 1333, lanzaron el grito de rebelión contra las decisiones de los jurados de la matriz, iniciándose con este acto la lucha por su independencia, a la que se agregaron otras aldeas.

En pleito con Mosqueruela —1335 a 1340— perdió la partida o paraje del Majo y el caserío de la Estrella.

Pedro IV la autorizó para levantar murallas y le concedió la independencia de Morella el 8 de junio de 1358. Pero, once años después, anuló el privilegio.

La disparidad entre Morella y sus aldeas, entre ellas Villafranca, fue casi constante en las luchas civiles, coincidiendo en las grandes empresas del orden exterior.

Como un solo hombre ayudó la Comunidad al regente castellano D. Fernando en la lucha contra los moros de Granada. Pero discreparon Morella y sus aldeas en las guerras del interregno, en las de Juan II y el príncipe de Viana y en la de las Germanías. Armó, unida la Comunidad, "La Nave del Bailío de Morella", en la expedición contra Bugía —Africa, año 1510—; envió dos tercios a la frontera, en luchas con los franceses —año 1638— y se destacaron sus voluntarios en las tomas de San Mateo y Tortosa —año 1650— contra los catalanes sublevados.

Felipe IV agradeció los servicios de las aldeas y las independizó. Pero Morella pudo anular el privilegio antes de que llegara a poder del síndico.

Carlos II la erigió en villa real e independiente de Morella el 9 de febrero de 1691.

Defendió al archiduque D. Carlos en las guerras de Sucesión, durante las cuales estuvo a punto de ser arrasada la población, de quien obtuvo las letras de agradecimiento por su lealtad, fechadas el 31 de julio de 1707.

Turlot, en las guerras napoleónicas, entró en Villafranca el año 1812, y al siguiente derrotó al Padre Nebot en el Pla de Mosorro.

Defendió a Isabel II en la carlista. Por sorpresa entró Cabrera en Villafranca en el año 1834. Después fue fuerte liberal hasta que fue abandonado por hallarse aislado entre los dominios carlistas.

En la última guerra civil de los carlistas se libraron en su término dos memorables batallas: la del Mas de la Carrasca, de resultados distintos, según la opinión liberal o carlista de los historiadores, y la del Pla de Mosorro, el 28 de junio de 1875, ganada por Jovellar, Azcárraga y Villaviciosa, contra Dorregaray, Cucala y Villalaín —muerto éste en la acción—. Se ha considerado esta batalla como "el principio del fin" de la guerra en las regiones del Centro y Levante.

En la guerra de Liberación de 1936 quedó Villafranca en zona roja, siendo liberada por el Ejército nacional el 21 de mayo de 1938.

Su término municipal tiene una extensión de 9.368 hectáreas, de las que 937 se dedican al cultivo de cereales y legumbres, y 353 al cultivo de las patatas; 4.918 hectáreas son terreno de pasto y 2.740 de monte que podrían repoblarse por lo menos en una extensión de 1.300 hectáreas. De las tierras de cultivo, unas 600 hectáreas podrían mejorarse aplicando para su laboreo sistemas mecánicos.

La ganadería adquiere unas proporciones muy notables. Entre el ganado de trabajo tiene 339 cabezas de mular, 62 de caballar, 155 de asnal y 60 de vacuno. El ganado de renta reúne 3 cabezas de caballar, 48 de vacuno, 3.487 de lanar, 343 de cabrío, 810 de cerda y 2.400 de aves. Precisamente, la ganadería lanar, abundantísima en tiempos pretéritos, fue la que sugirió a los laboriosos villafranquinos la idea de crear una industria textil, que, si bien comenzó tejiendo la lana, hoy adquirió proporciones tan extraordinarias que ya se dedica a producir los más modernos géneros de punto, utilizando las fibras más solicitadas por el mercado.

Sería deseable el estudio y posterior montaje de fábricas con miras a la producción agrícola y ganadera, puesto que quizás tuvieran vida espléndida la fábrica de derivados de la ganadería, y también otra, para obtener fécula de la patata, a la que no sólo concurrirían los tubérculos producidos en su término municipal, sino también aquellos que se producen en Ares del Maestre, Castellfort, Inglesuela del Cid, etc.

Villahermosa del Rio

VILLA de 2.214 habitantes de hecho y 2.118 de derecho, a 28 Km. de la cabeza de partido y 60 de Castellón, cuya estación de ferrocarril es la más próxima. La bañan los ríos Carbó y Villahermosa. Altitud, 731 metros. Produce manzanas, patatas, trigo y hortalizas.

Monumentos históricos. Ruinas del Castillo. La ermita dedicada a San Bartolomé, Patrono del pueblo, es del orden corintio, con hermosa cúpula, contaba con siete altares dorados y valiosísimos retablos góticos, pero fue devastada en 1936, salvándose la milagrosa imagen del Santo, que sólo sale cuando se hacen rogativas, y algunas tablas ya mencionadas del siglo xv, que se atesoran en la arciprestal de la villa.

Esta villa fue poblada en 1252 por Zeit-Abu-Zeit, rey moro convertido al cristianismo con el nombre de Vicente, con vecinos de Villamalefa, de donde el nombre actual de este pueblo —malefa, en árabe, hermosa—.

Existe un servicio diario de autobús a Castellón.

Fiestas: Del 17 al 20 de enero, a San Antonio, y del 24 al 27 de agosto, a San Bartolomé.

Romerías: A San Bartolomé, Patrono de la villa, el 24 de agosto. A las ocho de la mañana se congregan todos los vecinos en la iglesia arciprestal, donde se organiza la procesión, con la imagen del Santo, hasta las afueras, desde donde se sigue en romería por encalabrinado sendero de herradura hasta llegar al Pino Cacho, a 8 Km.; la Cañada, y, finalmente, el ermitorio. El paisaje es soberbio y grandioso; enormes laderas pobladas de pinos, al fondo el anchuroso Villahermosa, pintorescos alrededores del templo, un barranco por donde se despeñan las aguas, la fuente del Picayo que mana agua fresquísimas, el césped que recubre el paraje dando una agradable sensación de frescura en la época canicular.

Después de la misa los romeros acampan agrupados para la comida. Al amparo de esta romería se montan paradas de carne fresca y puestos de turrone, golosinas, etc., a estilo de una pequeña feria.

A las cuatro de la tarde se organiza nuevamente la procesión, a la que se le incorpora el vecindario hasta la iglesia.

Hablan un castellano de transición.

El clima es templado en verano, y frío, en invierno.

La mayor parte de las masías tienen varios "tosals" para cultivar trigo en una extensión de 1.325 hectáreas, viñedo 25 y patatas en 5. De las huertas ribereñas al río Villahermosa se cosechan verduras y hortalizas en 170 hectáreas, y ricas manzanas, que son muy codiciadas, en 15 hectáreas. Su término, muy escabroso, tiene 102 hectáreas de pastos, 5.980 hectáreas de monte alto y 3.234 de monte bajo, en las que se encuentran buenos bosques. La tarea de repoblación que aquí podría efectuarse consistiría, principalmente, en el chopo canadiense, hasta unas 20 hectáreas.

La ganadería alcanza cifras bastantes notables. El ganado de trabajo reúne 350 cabezas

de mular, 25 de caballar, 50 de asnal y 40 de vacuno. El ganado de renta tiene 15 cabezas de vacuno, 1.950 de lanar, 240 de cabrío, 450 de cerda y 3.150 aves.

Tiene una serrería mecánica y una central eléctrica que ocupan un total de ocho productores.

En algunas partidas de terreno, aunque agreste, tiene buena composición de arcillas, hierro y arenas procedentes de la desintegración de rodeno. El cerro de la Hoz tiene minas de cobre y bastante plata, denominadas Cueva de la Guerra Antigua y la Amorosa. También tiene una cantera de yeso, con una capacidad de 250 toneladas anuales.

VILLAMALUR

LUGAR de 368 habitantes de hecho y 388 de derecho, con un término municipal de 19'47 Km², en terreno montuoso, al norte de Espadán, a una altitud de 600 metros. Dista de la cabeza de partido 20 Km., 42 de la capital y 20 de Segorbe, que es la estación más próxima. Produce olivos, frutos secos, cereales, maderas y alcornoques. Sus líneas generales de comunicación se están mejorando, habiéndose construido últimamente la carretera a Ayódar. También se ha construido el Cementerio Municipal.

Muy próximo al pueblo, sobre un peñasco, se conservan ruinas del castillo árabe, y en el centro de su replaza aparece un algibe.

Su iglesia tiene por titular a Santo Domingo de Guzmán, y el templo es una nave corintia con adornos churriguerescos.

Los habitantes de Villamalur son acogedores para el forastero. Hablan el castellano muy semejante a la próxima localidad de Argelita.

Las fiestas más famosas son las de la Santa Cruz de mayo, en las que, después de la fiesta religiosa anual, se reparten bollos benditos y vino en la plaza pública a las autoridades y concurrentes. Suele interpretarse durante las grandes fiestas el famoso baile denominado de las clavarieras, en el que las bailadoras van ataviadas con trajes antiguos de gran valor, tanto material como desde el punto de vista folklórico.

En tierra de secano cultiva cereales en 78 hectáreas, viñedo en 5 y olivar en 70. Las tierras de regadío reciben agua de pequeñas fuentes, por lo que el riego es bastante inseguro, pero en los buenos años llegan a cultivar hortalizas y frutales en 84 hectáreas. Otras 100 hectáreas son de pasto y 1.483 de monte.

La ganadería cuenta con 62 cabezas de mular, 24 de asnal, 2 de lanar, 76 de cabrío, 59 de cerda y 209 aves.

Villanueva de Alcolea

ENCONTRAMOS sus orígenes en la época de la Reconquista. Fue siempre población abierta y nunca ocurrió ningún destacado hecho de armas.

Se habla la variedad dialectal del valenciano del Maestrazgo.

Villa de 1.612 habitantes de hecho y 1.735 de derecho. Está situada sobre una colina, a 16 Km. del mar, y pertenece en todo a Albocácer.

Son hijos ilustres, José Simó y Ribes, juriconsulto, que dejó notables obras sobre Derecho y Filosofía —siglo XVIII—, y Fray Raimundo José Rebollida, secretario general de los Mercedarios, que fue muy apreciado de Su Santidad el Papa —siglo XVII—.

Como monumento notable cuenta con la Cueva prehistórica de Puch Pedró. La parroquia está dedicada a San Bartolomé.

Comunicaciones: Correos, giros hasta 500 pesetas. Dista 28 Km. de la cabeza de partido, 36 de Castellón y 16 de la estación de ferrocarril más próxima, que es Torreblanca. Camino vecinal a la carretera de Zaragoza-Castellón.

Fiestas: El 17 de enero y 24 de agosto. Feria de ganado, del 4 al 6 de diciembre. Mercado, los domingos.

Produce: Aceite, cereales, frutas, uva y vino.

El término municipal tiene 6.700 hectáreas de extensión y el terreno es bastante llano y de buena clase.

En secano cultiva 736 hectáreas de cereales, 245 de viñedo, 1.064 de olivar y 750 de algarrobo y otros cultivos. También tiene 21 hectáreas de huerta, en la que se producen muy buenas patatas. Tiene 195 hectáreas de pastos y 2.590 de monte bajo, de las que 2.000 se podrían repoblar fácilmente de especies forestales. Sus extensos secanos se convertirían en regadío si algún día llegase a ser realidad el canal del Ebro. Podría mejorarse el cultivo de sus tierras en unas 1.000 hectáreas, principalmente de cereales y viña, aplicando un sistema mecánico.

La ganadería consiste en 130 cabezas de mular, 70 de caballar, 40 de asnal, 15 de vacuno de media casta, 200 de lanar, 700 de cabrío, 115 de cerda y 1.000 aves.

La industria aún conserva la fabricación artesana de capazos y objetos de palma. Hay 4 molinos maquileros y 3 talleres artesanos de muebles. Podría crearse una nueva industria, consistente en un horno de cal.

La minería quizá encontrase como aprovechable un yacimiento de mineral de hierro, situado en la partida denominada Maset.

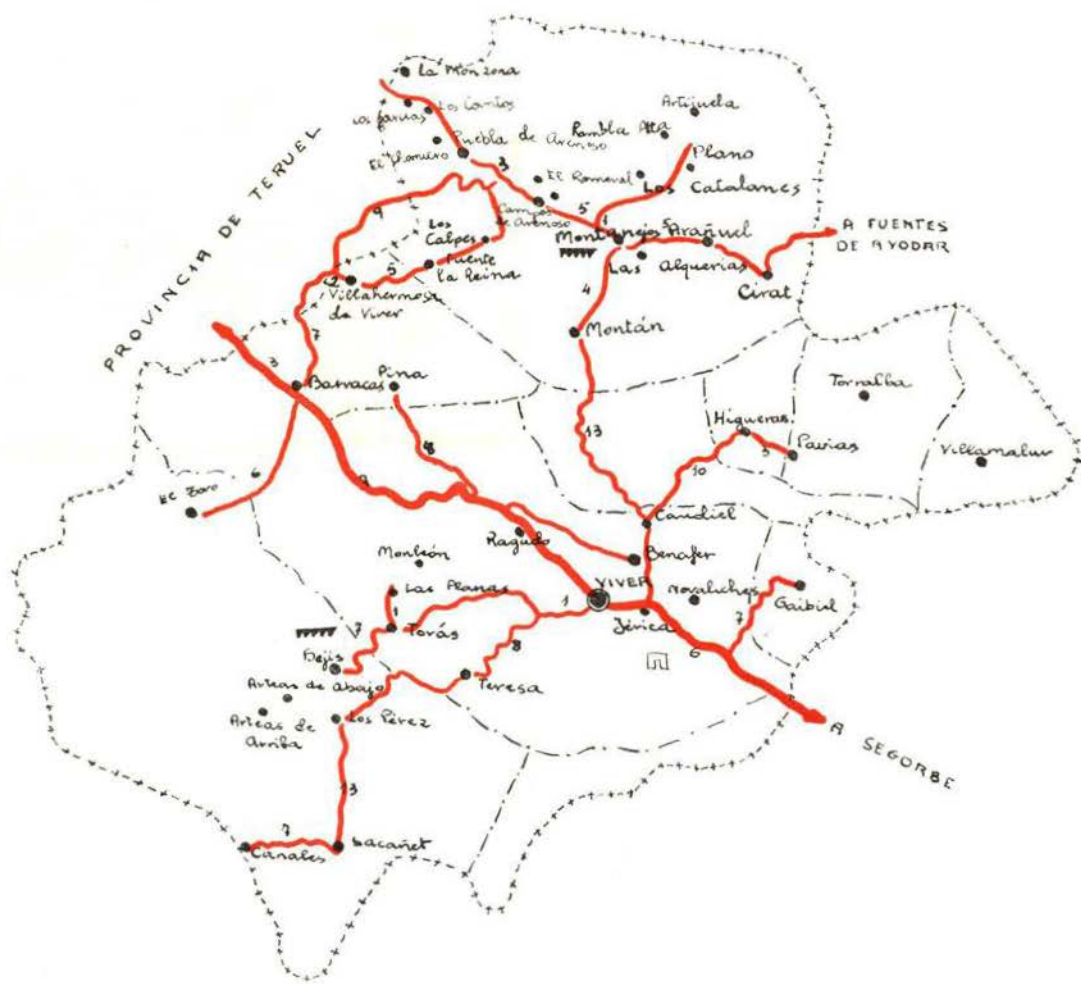
Villanueva de Viver

ESTÁ situada en la falda del monte llamado Cerro de la Cruz. Lugar de 234 habitantes de hecho y 329 de derecho, con un término municipal de 6'08 Km², situado en los confines de la provincia de Teruel, a 950 metros sobre el nivel del mar. Dista 22 Km. de la cabeza de partido y 80 de Castellón. La estación de ferrocarril más próxima es Barraeras, a 9 Km. Tiene cartería rural. Produce cereales y patatas.








Esta localidad se llamó a principios de siglo Villanueva de la Reina, y está situada sobre un terreno de arenisca rojiza del período triásico. Tiene el riachuelo de San Agustín y los barrancos del Mojano y Mimbiera. Los montes denominados el Cerro, Santa Bárbara, Pina y Sierra la Granja. El clima es frío, pero saludable. El terreno, aunque arcilloso en muchas partidas, es bastante fértil; las aguas de sus fuentes, previamente embalsadas, sirven para regar unas tres hectáreas de huerta.

El principal cultivo consiste en el cereal, que ocupa 78 hectáreas. Tiene también 192 hectáreas de pastos, 120 de monte alto y 307 de monte bajo.

El ganado de trabajo reúne 57 cabezas de mular y 30 de asnal; el ganado de renta cuenta con 250 cabezas de lanar, 70 de cerda y 220 aves.



SIGNOS CONVENCIONALES

	Carretera Principal		Localidad interés turístico
	Carretera secundaria		Monumentos
	Ferrocarriles		Playas
	Estación veraniega		

Villar de Canes

CANS y Canes, en catalán anticuado, equivale a piedra: son los cantos y cantas castellanos. La población ocupa la parte alta de una pequeña colina, a la derecha de la Rambla Carbonera. Sobre el monte Machoral quedan ruinas de un casti-
llo moro.

El clima es fresco, y hablan el dialecto valenciano.

Lugar de 19'95 Km², entre los términos de Ares, Culla, Torre Embesora y Benasal. Tiene 472 habitantes de hecho y 490 de derecho. El clima es templado. Pertenece en todo a Albocácer, de la que dista 12 Km. La iglesia es de orden corintio y está dedicada a la Purificación de la Virgen.

Dista de la capital 60 Km. y 32 de Alcalá de Chivert, que es la estación de ferrocarril más próxima. Carretera de Albocácer-Iglesuela. La baña el río Rambla Carbonera.

Fiestas: El 10 de agosto, a San Lorenzo.

Produce: Almendras, vid, cereales, patatas y ganadería.

Servicio de autobuses en la línea de Castellón a Culla. Procedentes de Castellón, llegada a las 19 horas: lunes, miércoles, viernes y sábados. Procedentes de Culla, llegada a las 6'30: los lunes, martes, jueves y sábados.

Sus tierras son casi todas de secano, de mala calidad, por lo que la producción es escasa, consistiendo en trigo (52 hectáreas), 29 hectáreas de viñedo y otros cultivos también de secano, además de 7 hectáreas de huerta, 1.074 de pastos y 1.074 de monte.

Su ganadería consiste en 85 cabezas de ganado de trabajo, de las cuales 72 son de mular; y del ganado de renta suma 235 de lanar, 120 de cabrío, 42 de cerda y 1.200 aves.

Vicente Font Ramos

CONSTRUCCION
DE MOTORES «DIESEL»

Avda. 18 de Julio, 131 Teléfono 118
VILLARREAL

SERRERIA MECÁNICA

J. FRANCISCO ARRUFAT RAMOS

Carretera Burriana, 10 - Teléfono 183
VILLARREAL

EXPORTACION - IMPORTACION

V. Costa & Cia.

Teléfonos: Oficinas 10 y 380, Particular 24 y 294
Telegramas: COSTALL Apartado Correos, 7
Avenida Calvo Sotelo, 17 - VILLARREAL

Construcción de Motores Diesel *Jos Man*

José y Manuel Font y Cía. S. L.

Avenida 18 de Julio, 187 - Teléfono 257-
VILLARREAL

Eliseo Arrufat

EXPORTACION DE FRUTAS

Teléf.: Particular 17, Almacén 134 - Telgs.: ELIARRUFAT
San Pascual, 29 - VILLARREAL

Rosa Carda Molés

ABONOS QUIMICOS

Vicente Sanchiz, 15 - Telf. 86 - VILLARREAL

Usó y Melchor S.L.

Suministros generales para la Construcción



Depósito en CASTELLÓN:
Avda. Virgen del Lidón, 8
Teléfono 3428

ALMACEN y DESPACHO:
Onda, 71 — Teléfono 84
VILLARREAL (Castellón)

FABRICA DE BALDOSAS
PIEDRA ARTIFICIAL
TUBERIAS CEMENTO ARMADO

MONER

Fábrica: Ermita, 167 — Teléfono 85
VILLARREAL (Castellón)

FÁBRICA DE GÉNEROS DE PUNTO
Chales, Toquillas, Bufandas, Jerseys y Pull-overs

HIJOS DE

Miguel Marcet Poal, S. L.

Carretera de Onda, 107 — Teléfono 8
VILLARREAL (Castellón)

SERRERIA MECANICA

Envases de todas clases para frutos

Vicente Cercós Manrique y Cía.

Carretera Onda, 40 — Teléfono 94
VILLARREAL

SERRERIA MECÁNICA

JULIAN RIBELLES GAVALDÁ

Envases de todas clases para frutos

Serrería: 55 División, 7

Particular: Ramón y Cajal, 22
VILLARREAL (Castellón)

MANUFACTURAS CARDA-SERRA

JOSÉ CARDA DEVIS

Fábrica de Alpargatas de todas clases
San Joaquín, 94 — Teléfono 151
VILLARREAL (Castellón)

LA MAQUINISTA VILLARREALENSE, S. L.

MAVI

Bombas Centrifugas a Eje
vertical — Motores Diesel
INSTALACIONES ELÉCTRICAS

León XIII, 69 — Teléfono 365
VILLARREAL

 *Maderas Clemente, S.L.*
♦ MADERAS NACIONALES Y EXTRANJERAS ♦ TABLEX ♦

Dirección Telegráfica: CLEMA
Postal: CARRETERA ONDA, 49-51
Teléfono 378 — Importador n.º 24529

VILLARREAL
(CASTELLÓN)

Villarreal de los Infantes

ENCLAVADA en el centro de la Plana castellanense, se yergue la ciudad de Villarreal de los Infantes, que ocupa una superficie aproximada de 4 Km², y cuenta ya con más de 22.000 habitantes.

Fundada por Jaime I el Conquistador mediante carta puebla de 20 de febrero de 1273, fue honrada la villa con la predilección especial del monarca, que la denominó Villarreal, concediéndole los privilegios requeridos por su linaje y merecidos por la lealtad y honradez ya acreditadas por sus primeros moradores.

El fundador le dió a la villa sus símbolos, y así se explica la razón de su escudo.

Sobre fondo en oro, las cuatro barras rojas, enmarcadas en un cuadro sostenido sobre una diagonal como eje, en lo alto la corona real de Aragón, y en los costados, en el derecho, una rama de roble, y en el izquierdo, una de laurel, que concluyen y se enlazan debajo del escudo.

Aunque no falta la controversia, hay claros indicios de que en la nueva villa no sólo discurrió en gran parte la vida de los infantes de Aragón, sino que se produjo el nacimiento de Pedro III y de Isabel, la Reina Santa de Portugal. Contribuye poderosamente a confirmarlo el hecho muy significativo de que al morir D. Jaime y sucederle su hijo Pedro, que habría de ser conocido por el Grande, éste se considerase obligado a aumentar los privilegios ya considerables de la villa.

Fiel a su linaje, y en homenaje perpetuo de gratitud a los infantes de Aragón, que tanto amaron a la antigua villa, se solicitó autorización para ampliarle la denominación anterior de Villarreal; y aceptando todas las razones expuestas, previo el informe favorable de la Real Academia de la Historia, el Consejo de Ministros, mediante acuerdo de fecha 24 de octubre de 1952, dispuso que, en lo sucesivo, la ciudad se denomine Villarreal de los Infantes.

Desde el primer instante los villarrealenses se destacaron por su catolicidad exaltada, por su honradez y por su laboriosidad. Diríase que fue en justo premio a ello que Dios le concedió a la villa la alta dicha de tener a Pascual Bailón durante los últimos años de su glorioso tránsito por la vida, y de ver morir al humilde lego nacido en Torrehermosa, que más tarde mereciera el honor de los altares. Por eso la villa tomó con entusiasmo sin igual por Patrón al gran adorador de la Eucaristía, y le venera con profunda y sincera devoción.

Por las brillantes cualidades que demostró a lo largo de su historia, y por su incesante crecimiento, el 24 de mayo de 1904, S. M. D. Alfonso XIII le concedió a la villa categoría de ciudad, y a su Ayuntamiento el tratamiento de Ilustrísimo.

Durante la Cruzada de Liberación Villarreal escribió páginas gloriosas para la historia patria con la sangre de cientos de mártires y de héroes, saliendo materialmente mutilada y maltrecha del dominio rojo, que supo sacudirse con ejemplar decisión, cooperando a afianzar la enérgica y rápida operación de un puñado de valorosos soldados de la Cuarta División de Navarra mandada por el glorioso general D. Camilo Alonso Vega.

Se jugó tanto en el trance, que la ciudad quedó abatida por espacio de algunos años,

GARAGE VILLARREAL

José Cantavella Cabedo

Taller de Reparación.—
Engrase y Lavado
a presión.

Avenida 18 de Julio, 76 - Tel. 233
VILLARREAL (Castellón)



SERRERIA MECANICA

Fernando Broch Rius

Especialidad en envases
— de todas clases —
Maderas de Construcción



Fábrica y despacho: Avda. 18 de
Julio, 82 y 84 — Teléfono 32
VILLARREAL (Castellón)

Zumo de Naranja y Limón Citronia

CITRONIA, S. A.

Elaboración Zumo de Naranja
y Limón natural y Concentrado
y de la auténtica Naranjada y
Limón "CITRONIA"



FABRICA: CALLE FABRICA, 1 y 3
Teléfono 280

DESPACHO: GENERAL MOLA, 5
Teléfono 123

VILLARREAL DE LOS INFANTES (Castellón)

SERRERIA MECANICA

José Albella Cabedo

Particular: San Roque, 11—Teléf. 197
Fábrica: Carretera Burriana--Tel. 236



VILLARREAL (Castellón)

COLOM Y CIA S. L.

REPARACION AUTOMOVILES
Y MAQUINARIA EN GENERAL
SOLDADURA AUTOGENA Y ELECTRICA
Carretera Castellón, 1 y Borriol, 2 Teléf. 54
VILLARREAL (Castellón)

CREMAS Y LICORES

"LA BARRACA"

AGUARDIENTE «CUET»
ANISETTE «EL TORREON GRIS»

Fabricados por Destilerías C AÑ O S
Trullench, 7 VILLARREAL (Castellón)

Arte de degustar licores

La Barraca

El arte de degustar es el cumplimiento
de un rito sagrado

Ejérzalo con atención, gravedad, recogimiento. Ni hablar de agua, cigarrillos, etc. Ponga la boca a cero con un poco de cualquier cosa para desoxidar su paladar. No llene completamente las copas, sino hasta la mitad, a fin de evitar que el perfume se disperse. Contemple el licor, y juzgue de su aspecto, limpidez y brillo. Aspírelo, respírelo inclinando suavemente la copa para percibir su aroma, su bouquet. Gústelo, bebiendo a pequeños sorbos, masticándolo para apreciar su dulzor o sequedad, su cuerpo o ligereza, el sabor a vegetales de su procedencia, la frescura, poder, finura o delicadeza.

Analice sus sensaciones y defínalas utilizando el vocabulario de los entendidos. Así le llamarán excelente degustador.

SERIOIS - SICHET - HERRERO - VILLARREAL

De la tierra Valenciana surge ...

La Barraca

ESPAÑA

CASTELLÓN
VILLARREAL
VALENCIA



*Un recuerdo de Valencia
Un licor delicioso*

FABRICADO y EMBOTELLADO
POR

DESTILERÍAS CANÓS

VILLARREAL - CASTELLÓN - ESPAÑA

Original envase que
vacío tiene **TRES** magnifi-
cas aplicaciones

Como "Recuerdo
de Valencia"



Y como "Hucha", si se
hace una ranura
en la ventana.



FABRICA MODELO A VAPOR

Una calidad perfecta
en toda clase de licor.

NUESTRAS CREMAS LICORES Y ANIS
SON DESTILADOS DE VEGETALES DE SU
PROCEDENCIA, DANDO, COMO ES NATURAL,
LA FINURA Y SABOR PECULIAR DE LOS
EXCELENTES PRODUCTOS FABRICADOS

Además...

Esta botella tan atractiva, construida de cerámica, resulta bonita, elegante y de una gran originalidad



endurecidos por las consecuencias de la contienda mundial y de una helada sin precedentes que asoló sus campos el 16 de enero de 1946.

Sin embargo, hombres jóvenes con brío y optimismo, curtidos ora en los campos de batalla o en el suplicio de las "chekas", tomaron generosamente la administración de la ciudad en el año 1949 y la reincorporaron a la vida de progreso que su alcurnia e importancia le exigen.

Desde aquel punto y hora, las mejores urbanas se suceden incesantemente.

Son de destacar: la urbanización de las avenidas del General Primo de Rivera y de José Antonio, que semejan una ancha cinta de medio kilómetro; la pavimentación de las calles de Onda, Comunión, Conde Albay, Ramón y Cajal, Burriana, Santo Domingo, San Jaime, Falangista Miró, Desamparados, Cueva Santa, San Roque, San Antonio, Meseguer, Don Pedró, Onell, Insa y Climent, así como de las plazas del Generalísimo Franco, Pescadería y Cruce; la urbanización de la antigua plazuela de la Virgen de Gracia, hoy convertida en hermoso jardincillo, presidido por el monumento al hijo predilecto de la ciudad, genial guitarrista y compositor, Francisco Tárrega; y de la antigua calle del Barranco, que en la actualidad forma la gran avenida del Oeste; el mejoramiento del antiguo jardín de San Pascual, que hoy se brinda lleno de hermosura y fragancia; y de la plaza del mismo nombre, en la que se ha erigido, rodeado de un bello jardincillo, el monumento a Polo de Bernabé, ilustre hacendista y sabio agricultor, fallecido en esta ciudad, en cuyos campos introdujo el cultivo del mandarino, hasta entonces desconocido en España.

Digna de resaltar es también la labor municipal realizada para dotar a toda la ciudad del servicio de alcantarillado, a cuya obra se ha dado cima en un cincuenta por ciento; y la tarea de abrir nuevas y espaciosas vías, como la del General Torrente, cuya hermosura ya se vislumbra a través de las obras ejecutadas, y la de ensanches de Bayarri y continuación de la calle de Vázquez Mella, y, sobre todo, la continuación de la avenida de José Antonio, cuya hermosa perspectiva estará presidida por el severo monumento a los Caídos, obra magistral del gran escultor villarrealense Ortells, que ya se levanta como testimonio imperecedero del sacrificio de los villarrealenses en el servicio a Dios y a la Patria.

La religiosidad, la cultura y la laboriosidad son las más recias virtudes de los villarrealenses. Mencionar Villarreal de los Infantes es destacar a un pueblo modelo en religiosidad. Al ser fundada la villa se la situó bajo el patronazgo de San Jaime, cuya imagen preside la monumental y hermosa iglesia arciprestal, que, por aportación personal y económica de los vecinos, se construyó en la segunda mitad del siglo XVIII.

La ciudad conserva aún con toda pureza y entusiasmo el fervor hacia San Jaime, así como también su veneración al Santísimo Cristo del Hospital, cuya actual imagen es reproducción de la que trajo consigo el Rey Conquistador al acampar con sus fuerzas en la ancha llanura donde comenzó a erigirse la villa. Aquella histórica imagen fue destruida por las hordas rojas.

Naturalmente, en el corazón de los villarrealenses late una especial devoción a su Patrono San Pascual Bailón y a su Patrona la Virgen de Gracia, que se venera en la capilla de un hermoso Santuario situado junto a un remanso del río Mijares.

Hasta que las hordas rojas se desbordaron, a la belleza natural del ermitorio de la Virgen de Gracia, con sus incomparables alrededores, se le ofrecía sin demérito alguno el contraste del templo de San Pascual Bailón, en cuyo camarín, auténtica joya del más fino barroco, se guardaba en áureo sepulcro el cuerpo incorrupto del Santo. Ese tesoro espiritual y material lo perdió la ciudad en el día más aciago de su existencia: el 13 de agosto de 1936, siendo reducido a pavesa por la tea incendiaria de las mesnadas comunistas.

En el aspecto cultural y artístico, Villarreal de los Infantes requiere siempre mención destacada.

Recientemente, el 21 de noviembre de 1952, rindió con resonancia universal un homenaje a su hijo predilecto Francisco Tárrega Eixéa, guitarrista sin igual y gran músico, con

FABRICA DE VIGUETAS DE HORMIGON PRETENSADO



Pavi

(NOMBRE Y MARCA REGISTRADOS)

Vicente Marmaneu Monferrer

FÁBRICA: ERMITA, 165 — TELÉFONO 193

VILLARREAL

(CASTELLÓN)

Fábrica de Baldosas Hidráulicas y Piedra Artificial

DEPÓSITO DE MATERIALES PARA LA CONSTRUCCIÓN

Y PRODUCTOS REFRACTARIOS

PASCUAL SAFONT MENEU

ERMITA, 104 - TELÉFONO 193

VILLARREAL

ocasión del primer centenario de su nacimiento. Un hermoso monumento, debido al genial Ortells, lo proclama ante el mundo y será testimonio para las futuras generaciones.

Las agrupaciones musicales y artísticas siempre han sido numerosas en esta ciudad, y han alcanzado merecidos laureles, particularmente por lo que se refiere a su Banda de Música, que hoy vuelve a cobrar su antigua pujanza mediante la fusión de elementos dispersos, lograda por el arbitraje de la primera autoridad municipal, que ha podido solucionar viejas y lamentables rencillas.

Aunque la situación del término de Villarreal de los Infantes es ideal en cuanto a clima, para crear el inmenso vergel que lo llena han tenido que desarrollar sus habitantes una labor de auténticos titanes, porque a la profundidad de escasos centímetros se ofrece ya la roca viva, al menos en toda la parte de secano, que comprende treinta y dos mil hanegadas, de las sesenta y cinco mil que contiene todo el término.

Esa inmensa tarea se ha realizado en poco más de medio siglo, mediante una obra de colonización meritísima, que ha hecho posible el que apenas haya un solo villarrealeño que no tenga su pequeña hacienda.

Las estadísticas presentan un balance abrumador que preconiza la laboriosidad y el espíritu de sacrificio de los villarrealeses. Donde antes fueron mustios y estériles campos, hoy se levantan frondosos y bellos los naranjos, con casi una mitad de mandarinos, en los que se enraciman apiñadamente las mandarinas mejores del mundo, de las que este término proporciona a la producción nacional un cincuenta por ciento de dicha variedad. El milagro se ha operado a fuerza de tesón, abriendo entre la roca viva y a una profundidad media de sesenta metros, ochenta y cuatro pozos, que suministran el preciado líquido para regar los huertos, discurriendo por regueros de mampostería, cuya longitud total es, en números redondos, de cuatrocientos kilómetros. Y para comunicar todas las fincas del vasto término municipal, se han tenido que construir caminos vecinales que alcanzan una longitud de más de doscientos kilómetros.

Es de destacar que de esos ochenta y cuatro pozos que abastecen agua a todo el secano del término, la inmensa mayoría son propiedad de sociedades sin ánimo de lucro, constituidas y regidas por los mismos dueños de las fincas.

En torno a esas explotaciones con fines agrícolas, ha nacido por necesidad una gran industria, y hoy son varios los talleres que se dedican, con la más perfecta técnica, a la construcción y reparación de máquinas e instalaciones para riego, con éxito y empuje cada vez más crecientes, habiendo logrado esparcir su fama en las regiones más apartadas.

Son también muy importantes cuantas actividades industriales se relacionan con el cultivo de la naranja y con su exportación al extranjero. Así, son abundantes las serrerías y fábricas de cajas de madera y existen talleres especializados en el timbrado de papel para envolver el dorado fruto. Obvia decir que el número de almacenes modernamente dotados, para preparar la naranja es muy considerable. En ellos tienen ocupación diaria miles de hombres y mujeres.


Desde tiempo inmemorial, junto a cada explotación agrícola, han ido levantándose alquerías o casitas de campo, que hoy tachonan en número de un millar la considerable extensión. Esos múltiples y diseminados caseríos, que actualmente albergan a cerca de 3.000 habitantes, constituyen las llamadas Alquerías del Niño Perdido.

Porque la intensidad del amor, cuando es sincero, aumenta con la distancia de los seres que recíprocamente lo sienten, la ciudad siempre dedicó una solicitud especial a sus Alquerías del Niño Perdido, esforzándose, para que sus habitantes estuvieran atendidos a cada momento en sus principales menesteres.

Además de la fineza espiritual que significa reservarle un puesto entre los ediles, el municipio tiene montadas en las Alquerías unas oficinas para tramitar los asuntos urgentes; cuenta con 2 grupos escolares, enclavados en sendos puntos estratégicos, con aulas para 3 maestros y 4 maestras; sostiene un médico de asistencia pública domiciliaria y un practi-

E

Carrocerías
VILLARREAL



RAMOS

Avda. 18 de Julio, 143 **VILLARREAL (Castellón)**

Carrocerías

VICENT

ESPECIALIDAD EN CARROCERIAS FRUTERAS

MINIMOS PESOS
Y MAXIMA SOLIDEZ

Avda. Generalísimo Franco, 21-23
Teléfono 182

VILLARREAL (Castellón)



P. y J. PARRA

EXPORTACION DE FRUTAS

Tels. Despacho, 4 - Almacén, 43 - Telgs. P. ASPARRA
Mayor San Jaime, 20 **VILLARREAL**



Especialidad en Máquinas Rotativas de timbrar papel
y Afiladoras de Sierras Mecánicas.

18 de Julio, 68 y 70 — Teléfono 369
VILLARREAL (Castellón)

cante; atiende todos los servicios con los empleados necesarios y ha contribuido con la donación de un huerto espléndido y la aportación de 50.000 pesetas en metálico, a la construcción de la casa del médico, próxima a inaugurarse, secundando como ningún municipio de la provincia una generosa iniciativa del Excmo. Sr. Ministro de la Gobernación, desarrollada con acierto por el Excmo. Sr. Gobernador Civil.

El término municipal de Villarreal tiene 6.803 hectáreas de extensión superficial. En un principio había grandes extensiones de secano que poco a poco fueron convertidas en regadío; hoy le quedan 1.118 hectáreas de tierras secas que quizás puedan convertirse en regadíos cuando se acaben de construir los embalses proyectados para el total aprovechamiento del cauce del Mijares.

Tiene en tierra de regadío 5.212 hectáreas de huerta en la que se cultiva principalmente el naranjo en su variedad denominada mandarina. En unas 6.000 hectáreas podría aplicarse el cultivo mecanizado con la utilización de motocultivadores.

El ganado de trabajo viene representado por 185 cabezas de mular, 810 de caballar y 475 de asnal; el ganado de renta reúne 500 cabezas de vacuno, 50 de lanar, 250 de cabrío, 250 de cerda y 8.000 aves.

Tiene Villarreal varias industrias que ocupan a unos 250 obreros, pero sería de la mayor importancia lograr la creación de una industria provincial de derivados de agrrios.

FABRICA DE AZULEJOS



ESPECIALIDAD EN BIZCOCHO
HORNO CONTINUO

RIBESALBES
(CASTELLON-ESPAÑA)

BARRIO INDUSTRIAL, 112-TEL. 23

DESPACHO EN VILLARREAL:
GENERAL MOLA, 40-TEL. 77

LLOP HERMANOS, S. R. C.

EXPORTACION DE FRUTAS

Despacho: DESAMPARADOS, 3-Tel. 147

Almacén: C.º V. BURRIANA, 12-Tel. 281

Dirección telegráfica: LISART

VILLARREAL (Castellón-España)

VIUDA DE MARCO ORDINARIO

Servicio VILLARREAL-VALENCIA Y VICEVERSA en combinación con toda España

VILLARREAL: Primo de Rivera, 8 y 10-Tel. 41

VALENCIA: San Vicente, 114-Tel. 220362


Tipografía Villarrealense

VDA. DE I. MIRALLES
G. Primo de Ribera, 16-18
VILLARREAL



ARBONA, RULLAN & BERNAT

EXPORTACION DE FRUTAS
Teléfono, 82 - Telegramas: ARRUBE
VILLARREAL (Castellón)



TERMAS "GALOFRE" Aguas hipertermales, clorurado-sódicas, carbonatadas y sulfatado-cálcicas, litínicas, según el análisis practicado por el Dr. LLORD y GAMBOA - Temperatura media 48° - Instalación completa de Admatria Antiguo Balneario de NUESTRA SEÑORA DE LIDON - Directora-propietaria, AMPARO GALOFRE FABREGAT
VILLAVIEJA DE NULES (Provincia de Castellón) — Teléfono n.º 6

TERMAS

AGRUPACION DE BALNEARIOS

VILLAVIEJA (Castellón)



Balneario abierto todo el año

Aguas hipertermales, sulfatado-cálcicas, clorurado-sódicas, carbonatadas, magnésicas

Indicaciones: REUMATISMO en todas sus manifestaciones, CIATICA, ARTRITIS, GOTA, etc.; CATARROS CRONICOS, FARINGITIS, etc.

TRATAMIENTOS: BAÑOS - DUCHAS - INHALACIONES

HOTEL Y COCINAS FAMILIARES

Autobús a todos los trenes en Estación F. C. Nules, si se da aviso de llegada

Para informes y pedidos de habitaciones dirigirse a:

Gerente de Agrupación de Balnearios

VILLAVIEJA (Castellón) Teléfono núm. 1

VILLAVIEJA

O FRECE un aspecto limpio, alegre, modernizado y de excelente situación geográfica. Sus habitantes son de temperamento sosegado, disciplinado, caritativos y religiosos. Hablan el valenciano con las características voces y tonalidades del partido judicial de Nules al cual pertenecen.

Villa de 2.730 habitantes de hecho y 2.772 de derecho, con una extensión en el término municipal de 6'10 Km², dentro completamente del de Nules.

La población ocupa una prominencia a 28 metros sobre el nivel del mar y es muy limpia y alegre, al pie de su viejo castillo árabe, de interés turístico, cuenta con calles anchas y edificios de buena fábrica. Son célebres sus balnearios, por las propiedades minero-medicinales de sus aguas impertermales, sulfatado cálcicas, clorurado sódicas, por lo que es muy visitada en primavera y otoño. En las afueras, en la falda del monte, se levanta la ermita dedicada a San Sebastián, de hermosa vista panorámica, donde se venera una reliquia del santo.

Ultimamente se han llevado a cabo unas reformas urbanas de importancia, existiendo un vasto programa de realizaciones, tales como construcción de un nuevo edificio para la Casa Consistorial, un grupo escolar para 8 clases, ensanches del actual cementerio municipal, muros de contención para desvío de las avenidas. Asimismo se está llevando a cabo el alumbramiento de aguas por medio de un pozo, para, posteriormente, realizar el abastecimiento de aguas potables a la población.

Dista 2 Km. de la cabeza de partido, cuya estación de ferrocarril es la más próxima. Tiene teléfono y cartería rural. Servicio diario de autobuses con las siguientes líneas: a Castellón, con salida a las 8 y regreso a las 13'45, otra con salida a las 16 y regreso a las 18'15. La de Viver pasa por Villavieja a Castellón, con salida a las 9'30 y regreso a las 16.

Fue la primitiva Nules, que al despoblarse por la expulsión de los moriscos, tomó el nombre de Villa-vieja, repoblada por orden del marqués de Quirra, señor de esta villa.

Produce: algarrobos, olivos, naranjos y hortalizas.

Fiestas: a San Sebastián y San Francisco el 20 de enero y 21 y el segundo domingo de septiembre a la Traslación.

Ferías del 19 al 23 de enero.

Mercado, los lunes.

Según D. Carlos Sarthou Carreres fue, sin duda, esta villa la antigua Noulas (después Nubles o Nules. Al trasladarse al llano la población, se dividió esta villa nueva en la actual Nules y Vila-vella después de la reconquista por D. Jaime de Aragón. Don Jaime dio en feudo el castillo de Nules a D. Guillermo de Moncada en 1221. En 1314 pasó a D. Gila-

FABRICA DE BEBIDAS CARBONICAS
Fabricadas con el Agua Mineral de Villavieja

C. JOSE M.º HUESO s/n

VILLAVIEJA

berto de Centelles. Y a principios del siglo xv fue cuando se fundó y pobló la nueva villa de Nules.

El castillo arruinado de la montaña del Calvario es árabe, así como el camino labrado en las peñas, que a sus alturas conduce. Perteneció Villavieja al reino árabe de Tortosa; y Ramón Berenguer, conde de Barcelona, en una de sus donaciones al obispo de Tortosa, en 5 de agosto de 1151, asigna los términos de esta villa al obispo. Por los vestigios encontrados en el subsuelo y por los antecedentes de sus termas hace pensar que ya tuvo vida importante en la época romana.

La extensión superficial de su término es de 592 hectáreas, que si antiguamente fueron secanos, con el esfuerzo voluntarioso de sus vecinos, se han convertido en regadíos, al conseguir encontrar aguas subterráneas y alumbrarlas por medio de pozos en los que figuran instalados motores con una potencia de 238 caballos. Por ello, ahora se cultiva una gran extensión de naranjal situado en zona climatológica envidiable por su calidez, que evita las exageradas bajas temperaturas. Las 177 hectáreas dedicadas al cultivo de los agrios están muy codiciadas y se cotizan a altos precios. También tiene esta localidad, en su término municipal 218 hectáreas de monte bajo, de las cuales 120 ya están repoblándose.

También podría mejorarse la renta de la tierra con la mecanización del cultivo de 200 hectáreas.

La ganadería cuenta con 13 cabezas de mular, 166 de caballar, 10 de asnal, 72 de vacuno, 440 de lanar, 123 de cabrío, 34 de cerda y 2.300 aves.

Durante muchos años estuvo en reposo una mina de hierro que recientemente se ha puesto en explotación. La mina se denomina María Fernanda y de ella se extraen diariamente 75 toneladas de mineral.

VILLORES

EL TERRENO en el que está emplazada la villa es de inferior calidad y escabroso, con algunos montes cubiertos de arbustos y leñas bajas. Sus calles son irregulares.

Lugar con 416 habitantes de hecho y 451 de derecho y una extensión municipal de 5'31 Km² lindante con el de Forcall y Ortells.

La población se encuentra en una altura, en la ribera izquierda del Bergantes y es pintoresca, con fuentes públicas, luz eléctrica, cartería rural. Dista de la cabeza de partido 14 Km. y 120 de Castellón. La estación de ferrocarril más próxima es Vinaroz a 65 Km.

De fundación árabe, después de la reconquista pasó al dominio de las Monjas de Jérica. En 12 de agosto de 1835 se rindió la villa a las fuerzas carlistas mandadas por Quiles.

Produce: cereales, patatas, legumbres y vino.

Fiestas el primer domingo de octubre.

Romerías: el día de San Vicente Ferrer, a la Virgen de la Balma. No es romería de grandes masas, pero sí muy fervorosa. Dentro del término municipal aparece una pequeña ermita dedicada a la Virgen del Buen Suceso. La iglesia parroquial está bien construída, consta de una nave corintia y dedicada a los Santos Manes.

La extensión superficial de su término es de 480 hectáreas de las cuales 144 se dedican al cultivo de los cereales y las legumbres, 9 a viñedo, 6 a huerta, 1 a frutales, 150 a pastos y 170 hectáreas son de monte bajo del cual 60 son susceptibles para la repoblación.

La ganadería cuenta con 54 cabezas de mular, 3 de caballar, 19 de asnal, 220 de lanar, 3 de cabrío, 88 de cerda y 340 aves.

Posee 7 pequeñas industrias alpargateras con un censo laboral de 58 productores.

VINAROSZ

Los orígenes de la actual ciudad de Vinaroz piérdense en las brumas de los siglos, remontándose a los tiempos de la colonización fenicia de la Península.

Durante la Edad Media cobra valor histórico la existencia de una alquería o poblado, llamado Binalaroz, dependiente de Peñíscola; poblado que pasa al dominio de la corona de Aragón, cuando, a mediados del siglo XIII, D. Jaime I, el Conquistador, arrebató a los moros el bello peñón mediterráneo que fuera fundado por Aníbal y que, andando el tiempo había de ser residencia del antipapa D. Pedro de Luna.

La carta puebla de la entonces villa de Vinaroz, fue otorgada, en septiembre de 1242, en nombre del rey de Aragón, por su secretario D. Gil de Astrosillo, dándola en señorío a uno de los más famosos capitanes aragoneses, D. Ramón de Alós. Las armas de su escudo fueron adaptadas como divisa por la naciente villa: cepa de vid sobre campo de oro y ala en plata sobre campo de gules.

Por su privilegiada situación geográfica alcanzó Vinaroz rápidamente desarrollo y prosperidad. Pronto sus playas conocieron naves y gentes de los más diversos países y fueron conducto de salida de las riquezas agrícolas de toda la región aragonesa. La escuadra de Doria fondeó en ellas cuando se dirigía a engrosar la flota cristiana que a los pocos meses había de aniquilar a la turca en Lepanto.

Durante la guerra de sucesión a la corona de España fue cuartel general del duque de Vendomme, generalísimo del que había de ser más tarde Felipe V. En Vinaroz murió Vendomme y en la iglesia arciprestal fueron enterradas sus entrañas, ya que su cuerpo se trasladó a El Escorial.

La ciudad actual, guardando emotivos rincones de alto valor histórico, está estructurada por regulares y amplias vías modernas, a las que muy recientes obras de urbanización han puesto al nivel de las de importantes capitales.

Este puerto de Vinaroz, según los datos históricos que hemos de comentar muy concretamente por no disponer de espacio que requieren, fue el primero que se terminó en la provincia, bastante antes que el de Castellón.

En vista de las peticiones presentadas por la ciudad de Alcañiz y algunas villas de Teruel en 1608, a los diputados de Aragón, sobre el proyecto de este puerto, estos las acogieron con gran interés por considerarlo de gran utilidad para la economía de toda aquella región. Congregó el rey Carlos II a tal objeto en Zaragoza a los 4 brazos de Aragón y conformes todos en la necesidad de la obra, en 1678 se dieron las órdenes oportunas para que se hicieran los planos por considerar que este puerto de Vinaroz era el que más ventajas ofrecía al reino por su situación y por ser también el que más géneros desembarcaba de Cataluña y de Francia. En 1691 se envió a Vinaroz a un diputado aragonés acompañado por una comisión de peritos para que sobre el terreno estudiasen la situación del puerto y los medios a emplear para su construcción, pero hasta comienzos del siglo XIX, reinando Carlos IV, no pudo llevarse a cabo el comienzo de las obras por haber impedido su anterior realización las guerras y calamidades que asolaron aquellas tierras en el siglo XVIII. Para

las obras del puerto, aprobado por Carlos IV, hizo el plano el ingeniero M. Serteveins. Pero nuevos disturbios retrasaron una vez más el comienzo de las obras hasta que en 1869 por el interés que en su realización puso el arzobispo de Tarragona Costa y Borrás, hijo de Vinaroz, se puso la primera piedra, comenzando las obras un año después según los planos que por encargo de los diputados de Castellón y aprobados por R. O. de 1864 hizo el ingeniero castellanense D. Leandro Alloza.

El botánico valenciano Cavenilles al hablar en su obra "Historia Natural y Agricultura del Reino de Valencia", de las economías de Vinaroz en el siglo XVIII y refiriéndose concretamente a su puerto dice que Vinaroz era el único puerto marítimo por donde podían exportarse los productos agrícolas que se recolectaban en la región y en los pueblos comarcanos de Aragón. Hay, dice, también otra riqueza: la pesca, que en diversos géneros —además del "bou"— producen continuos beneficios, pero el más lucrativo es el transporte de frutos, sólo los vinos que se transportaban cada otoño hacia el N. producían de fletes más de 240.000 pesetas sin contar los retornos.

Hoy el puerto de Vinaroz, el más amplio de los existentes en el litoral comprendido entre Valencia y Tarragona, acoge a una de las más importantes flotas pesqueras del Mediterráneo. En sus aguas pasó su primera revista naval el invicto caudillo de España a los pocos días de haber conducido a sus ejércitos victoriosos hasta el Mediterráneo por las playas vinarocenses. El 15 de abril de 1938 es fecha grabada en oro en la historia de Vinaroz, que, con ella, se incorporó gloriosamente a la España.

Nombres ilustres que realizaron a la patria con sus aportaciones en los campos de la milicia, las artes y las letras o que brillaron en el seno de la Iglesia española, como estrellas de primera magnitud: Febrer de la Torre, Ayguals de Izco, Lassala, Costa y Borrás, Meseguer y Costa, Querol.

Su campo acoge cultivos muy variados, tanto en el secano como en el regadío. En tierras de secano cultiva 83 hectáreas de cereales y legumbres, 230 de viñedo, 2.340 de olivar y 12 de cultivos diversos; en tierras de regadío cultiva 140 hectáreas de huerta y 210 de frutal. Posee, además, 5.447 hectáreas de pastos y 315 de monte.

La ganadería cuenta con 304 cabezas de mular, 282 de caballo, 48 de asnal, 298 de vacuno, 2.396 de lanar, 376 de cabrío, 803 de cerda y 6.954 aves.

Tiene una gran industria tanto textil como de industrias químicas y, además, representa una gran riqueza la flota pesquera matriculada en su puerto.

IMPRESA MIALFO

SEBASTIAN ALBELLA MAYOR

Calle de los Dolores, 32 - 34
Teléfono núm. 1615
Castellón de la Plana

VISTABELLA

Los habitantes de Vistabella hablan el valenciano de Lucena y pueblos cercanos, pero con una entonación y fraseología especial. Son de carácter pacífico y de buenas costumbres. La carretera que asciende desde Adzaneta es zig-zagueante y muy empinada.

Villa de 1.938 habitantes de hecho y 1.994 de derecho, con una extensión municipal de 151 Km², entre los de Villafranca, Culla, Benafigos, Adzaneta, Chodos y Villahermosa y la provincia de Teruel. A una altitud de 1.500 metros sobre una meseta desde donde se domina toda la provincia hasta el mar. La población es de aspecto pintoresco, con buenos edificios y plazas públicas, alumbrado eléctrico, etcétera.

En los 2 últimos años, por el ayuntamiento se han efectuado importantes mejoras, tales, como la construcción de 2 hermosas fuentes, para recreo de los veraneantes, construcción de aceras y adoquinado de calles, plantación de arbolado para embellecimiento de determinados sitios para paseo, así como muchos frutales en fincas particulares, reconstrucción del altar mayor de la iglesia parroquial, construcción de cruces del Calvario, arreglo y ampliación del cementerio.

Excelente estación veraniega. A 8 Km. se encuentra el ermitorio de San Juan de Peñagolosa, con inmejorables aguas y un hermoso paisaje, por hallarse situado entre un espeso bosque con praderas. También cuenta con buenos alojamientos para veraneantes, dentro del mismo ermitorio, administrados por el Sr. cura párroco, D. José Escrig.

Distancia 38 Km. de la cabeza de partido y 72 de la capital, cuya estación de ferrocarril es la más próxima. Cuenta con servicio diario de autobús a Castellón.

Produce: cereales, patatas y ganadería.

Fiestas locales en honor del santo patrón, San Juan de Peñagolosa, los días 26 al 31 de agosto. Romerías: el 29 de agosto celebra Vistabella romería a San Juan de Peñagolosa, la que concentra a muchos vecinos pueblos comarcanos. En el ermitorio existe una Cofradía, creada por bula del Papa Inocencio X, en 10 de julio de 1653, en la que se inscriben casi todos los romeros, siendo tradición que los cofrades no pueden morir de exaltación eléctrica.

También en su término municipal existe el Calvario y la ermita de Loreto, así como otras ermitas dedicadas a San Antonio, San Bartolomé, San Juan y Santa Bárbara, que se hallan diseminadas en el término municipal. La ermita de San Bartolomé está a 9 Km. de Vistabella con buena casa y bonita iglesia. La de Santa Bárbara dista 6 Km. de Vistabella y 3 de San Juan. Al ermitorio de San Bartolomé se va en romería el día de Pascua Florida y el 24 de agosto.

Todas sus tierras son de secano o de monte. Dedicadas 1.240 hectáreas al cultivo de cereales, principalmente, en el llano próximo al casco urbano, que mide 12 Km. de largo por 4 de ancho. También son famosas las patatas que produce este término municipal y son muy buscadas por los agricultores de los pueblos cercanos para utilizarlas como simiente. Los montes cubiertos de pinares tienen una extensión de más de 2.000 hectáreas y aún cuando una gran parte son de propiedad del Estado también existen otros de propiedad particular y comunales, figurando entre ellos el Avellanar, Boalar y Sabinas, sierra del Boiy, Vall de Usera.

La ganadería cuenta con 335 cabezas de mular, 70 de caballar, 76 de asnal, 46 de vacuno de trabajo y 72 de vacuno de renta, 6.240 de lanar, 688 de cabrío, 300 de cerda y 2.250 aves.

Viver de las Aguas

Está emplazado en un valle rodeado de montes a la izquierda del Palancia y al borde de un barranco al noroeste. La población es de aspecto alegre, limpia y de hermosa visualidad, siendo colonia veraniega de los valencianos.

Tiene una fuente monumental en la plaza de San Miguel y otras muchas que han dado fama a la población; algunas con virtudes medicinales.

Cabeza de partido judicial, que tiene 769'49 Km² y comprende 24 Ayuntamientos: Arañuel, Barracas, Begís, Benafer, Campos de Arenoso, Sacañet, Teresa, Torás, El Toro, Torralba, Villamalur, Villanueva de la Reina y Viver. Villa con 3.005 habitantes de hecho y 3.054 de derecho. Distante de Castellón 70 Km. por carretera.

Teléfono urbano e interurbano. Telégrafos, giros hasta 5.000 pesetas. Carretera general de Sagunto a Burgos y 2 más de menor importancia a Benafer, Teresa, Torás y Jérica. Clima templado. Estación ferrocarril a 2 Km.

Produce: aceite, cereales, frutas, patatas, cebollas y hortalizas.

Ferias en el mes de abril. Fiestas el 29 y 30 de septiembre, a San Juan y a la Virgen de Gracia. Mercado, los sábados.

Se supone que la villa fue fundada por los romanos, tomando su nombre de Vivarium de peces. Lo cierto es que, al tiempo de la conquista por Jaime I en el siglo XIII, estaba casi arruinada. Cuando estuvo en poder de los cristianos estableció nuevamente su población D. Juan Alfonso, señor de Jérica, en abril de 1367, otorgando carta a favor de Juan Azuara, Gillén Pineda, Domingo Simón y otros 200 cristianos. Durante la última guerra de Liberación sufrió cuantiosos daños, siendo adoptada por el caudillo y reconstruyéndose por la Dirección General de Regiones Devastadas.

El terreno tiene algo de llano y mucho de montuoso, por lo que tienen mucho cultivo de secano y bastantes huertas con riego de ríos y fuentes. En total cuenta con 4.025 hectáreas de superficie su término municipal. En las mencionadas tierras de secano se cultivan 395 hectáreas de cereales y legumbres, 5 de viñedo y 225 de olivar. Y en las tierras de riego 524 hectáreas se dedican al cultivo de hortalizas y 22 al de frutales. Para alimentar a sus ganados cuenta con 440 hectáreas de pastos. Los montes a que hemos hecho alusión tienen una superficie de 1.950 hectáreas de las que 400 están siendo repobladas actualmente.

La ganadería ha sufrido un notable incremento en lo que respecta al vacuno de leche, que aún se aumentará más si se logran ciertas facilidades para la adquisición del mismo, ya que todos los productos lácteos de esta comarca son adquiridos por una fábrica de mantequilla y leche condensada establecida en la provincia de Alicante.

El ganado de trabajo viene representado por 21 cabeza de mular, 335 de caballar, 20 de asnal y 2 de vacuno. El ganado de renta reúne 37 reses de vacuno, 1.595 de lanar, 950 de cabrío, 780 de cerda y 3.700 aves.

Las principales industrias son 6 almazaras con 30 obreros, 5 molinos maquileros con 5 trabajadores y podría crearse una de conservas vegetales que daría ocupación por lo menos a un centenar de personas.

ZORITA

EN LO alto de una colina se agrupan sus casas, por lo que las calles son de irregular trazado y piso pendiente. La rodean montes públicos del Estado en los que también figuran propiedades particulares.

Villa de 629 habitantes de hecho y 630 de derecho, con un término municipal de 68'66 kilómetros cuadrados, situada en los confines de Aragón y Valencia, a una altitud de 630 metros y bañada por el río Bergantes.

Tiene agencia postal con giros hasta 500 pesetas. Dista de la cabeza de partido, 21 Km. y 125 de Castellón. La estación más próxima es Vinaroz, a 85 Km. Servicio diario para correo y viajeros.

Produce: cereales, patatas y leguminosas.

Fiestas el 20 de julio, a los Santos Abdón y Senén.

Romerías, el 7 de septiembre al santuario de la Balma:

Dista el ermitorio unos 3 Km. de la población en dirección N. y levanta su fábrica sobre una montaña de forma singular aislada de las colinas que la rodean por profundas simas. Para llegar hasta él, desde Zorita, hay que atravesar el río Bergantes y seguir la carretera de Aragón a lo largo de la margen izquierda del río, y después de pasar el barranco de Rosell se deja para seguir por un atajo que baja en rápida pendiente hasta llegar a la capillita de la Virgen de la Balma, erigida junto al río en la confluencia de éste con el "barranco de la Mare de Deu". Luego el sendero se empina por la ladera del sagrado monte y pasa frente a la cruz cubierta —por templete cuadrangular— para, tras breve trecho, desembocar en la plazoleta de la hospedería, en la que crece ufano un corpulento almez, que da sombra a la fuente. Junto a la hospedería está el ermitorio.

Además del santuario de la Balma existen en el término municipal otros 2 ermitorios puestos bajo la advocación de San Antonio y San Marcos, que distan de la villa 2.500 metros y 6 Km. respectivamente.

La parroquia está dedicada a la Asunción de la Virgen y la iglesia parroquial es de sólida edificación, compuesta de una nave corintia, con altares laterales y en el testero principal el altar mayor.

El terreno no es de la mejor calidad, abundando algo más el secano que el regadío. Las tierras de secano están dedicadas, principalmente, al cultivo de los cereales y en una pequeña proporción al viñedo. La huerta, fertilizada por las aguas del Bergantes, tiene unas 20 hectáreas para hortalizas y 100 para cultivos asociados. Los montes y los pastizales se confunden y en total ocupan 2.800 hectáreas de terreno, todo en bastante buenas condiciones.

La ganadería reúne 114 cabezas de mular, 19 de caballar, 22 de asnal, 575 de lanar, 300 de cabrío, 150 de cerda y 370 aves.

Hay instalada en la villa una industria de hilados que ocupa a 6 obreros.

Dicen los historiadores que esta población la fundaron los romanos, dándole el nombre de Sorcita, que equivale a suerte. Tomada a los árabes por Jaime I de Aragón, dióla a poblar a Andrés Peralta y otros cristianos, en 1253. En diciembre de 1367, Juan Fernández Heredia, a la sazón señor de Zurita, vendió el señorío a los jurados de Morella.

En julio de 1834 ocurrió un fuerte combate en sus inmediaciones entre las tropas de la reina, mandadas por D. José Santa Cruz y las de Cabrera.

ZUCAINA

VISTA desde el Castillo de Villamalefa aparece rodeada de pinares y sobrecoge, en cierta manera, la retorcida carretera que desciende hasta el río para luego trepar por la colina fronteriza hasta alcanzar sus primeras casas.

Sus vecinos hablan un castellano de transición.

Villa de 1.041 habitantes de hecho y 1.088 de derecho, con un término municipal de 52'92 Km², entre los de Villahermosa, Castillo de Villamalefa, Ludiente y Cortes de Arenoso. La población se levanta en la falda de un monte, a 814 metros de altitud, es de calles accidentadas, con buenos edificios, tiene buenas aguas.

Dista 20 Km. de la cabeza de partido y 56 de Castellón, cuya estación ferrocarril es la más próxima. Servicio diario de autobuses con salida a las 7 horas, para la capital y regreso a las 19.

El origen de este pueblo es árabe y lleva el nombre de la favorita de un gran califa. Después de la reconquista, ha sufrido mucho en todas las guerras, como población abierta. En las proximidades de la masía Chirivilla, existe una torre moruna ya arruinada.

Produce: cereales, patatas, legumbres, pastos, leña, madera, ganadería, caza y minas de carbón.

Fiesta y feria, el 1 de mayo a Santa Ana.

Romería: a unos 4 Km. de la villa se alza el ermitorio que los hijos de Zucaina construyeron para que le sirviera de recinto, donde venerarla, a la imagen de Santa Ana, patrona de la villa. La obra se realizó en el mismo lugar donde se le apareciera a una pastorcilla, durante la dominación árabe. El ermitorio es de notables proporciones. Los alrededores muy pintorescos. Una fuente brota abundante y sus ricas aguas se reúnen inmediatamente con las de la Rambla Santa Ana. La imagen que en la actualidad se venera es la auténtica, habiéndose salvado de la devastación marxista, por sustitución que hizo el Sr. cura, dejando una reproducción que había en la iglesia del pueblo. Esta romería concentra a muchos devotos de los pueblos limítrofes.

La iglesia parroquial, de arquitectura dórica está dedicada al Salvador y es de regulares dimensiones.

El término municipal tiene una extensión de 5.292 hectáreas. De ellas, 515 se dedican al cultivo de cereales y legumbres, 10 al viñedo, 20 a patatas y otros cultivos, 15 son de regadío y 2.306 de pastos que en ciertos puntos coinciden con el monte que podemos clasificar en alto unas 500 hectáreas y en bajo unas 1.246. Unas 800 hectáreas de monte podrían repoblarse y con ello aumentar la riqueza del término municipal, riqueza que aún se aumentaría más si se construyesen algunos embalses en el barranco y se lograra aplicar un sistema mecánico para el cultivo, por lo menos, de 400 hectáreas de terreno.

Entre la ganadería de trabajo se cuentan 138 cabezas de mular, 6 de caballo, 50 de asnal y 8 de vacuno. El ganado de renta viene representado por 1.432 cabezas de lanar, 445 de cabrío, 200 de cerda y 2.300 aves.

Hay una mina de carbón que sale a flor de tierra en la partida del barranco y no está explotada; otra de hierro, denominada Noemi, está en principio de explotación y parece con buenos augurios, sacándose aproximadamente unos 8.000 kilos diarios.

INDICE

Censo Industrial y Comercial

Agua, Gas y Electricidad	Página	352
Alimentación	»	352
Banca y Bolsa	»	356
Cereales	»	357
Combustibles	»	370
Construcción	»	373
Espectáculo	»	383
Frutos y productos del Campo	»	384
Ganadería	»	389
Industrias Químicas	»	391
Madera	»	397
Metal	»	408
Olivo	»	415
Otras industrias y comercios	»	426
Papel, Prensa y Artes Gráficas	»	428
Pesca	»	429
Piel	»	430
Seguro	»	436
Servicio Hostelería, Cafés y Bares	»	438
Textil	»	449
Transportes y Comunicaciones	»	456



Lacas & Pinturas, S. A.

FABRICA DE PINTURAS MODERNAS



**ESMALTES, BARNICES Y LACAS
PARA TODAS LAS INDUSTRIAS
A BASE DE NITROCELULOSA,
RESINAS SINTÉTICAS Y AL
———— ACEITE ————**



Domicilio social: MADRID

Hileras, n.º 4 - Teléfono 48-52-12

DEPÓSITO: Hilarión Eslava, n.º 28 - Teléfono 23-84-71

FÁBRICA

BENICARLÓ Teléfonos 80 y 229 (CASTELLON)

SUCURSALES

BARCELONA

Avenida Generalísimo Franco, 388

TELÉFONO 35-17-60

VALENCIA

Avenida Guillén de Castro, 115

TELÉFONO 22-30-58

CENSO
COMERCIAL E INDUSTRIAL

Agua, Gas y Electricidad

AGUA

Comunidad de Regantes.—Castellón.
 Pantano María Cristina.—Castellón.
 Fomento Agrícola Castellonense.—Castellón.
 Comunidad de Regantes Pozo El Diluvio.—Castellón.
 Sindicato Riegos.—Castellón.
 Junta Aguas de La Plana.—Castellón.
 Sindicato Benadresa.—Castellón.
 S. Pozo El Progreso.—Castellón.
 S. Pozo Santa Ana.—Castellón.
 S. Pozo S. Pedro Pascual.—Castellón.
 S. Pozo Estepar.—Castellón.
 S. Pozo La Previsora.—Castellón.

S. Pozo Neptuno.—Castellón.
 S. Pozo La Alegría.—Castellón.
 S. Pozo Barranco Fraga.—Castellón.
 S. Pozo Dávalos.—Castellón.
 Enrique Gimeno.—Castellón.
 José M.^a Lecreu.—Castellón.
 Manuel Tellado Verche.—Castellón.
 C. Cuadro Santiago.—Castellón.

ELECTRICIDAD

Compañía Luz y Fuerza de Levante.—Castellón.
 Hidroeléctrica Española, S. A.—Castellón.
 Electra del Maestrazgo.—Castellón.

Alimentación

MAYORISTAS

Alcón Marcos, José.—Plaza Independencia, 5.—Castellón.
 Alianza Salazonera, S. L.—P. Tetuán, 40.—Castellón.
 Farinós Hermanos.—P. Independencia, 2.—Castellón.
 Beltrán Royo, Joaquín.—Ronda Mijares, 1.—Castellón.
 Cortés Morales, Angel.—R. Mijares, 21.—Castellón.
 Delegado Cáritas Diocesana.—Cervantes, 30.—Castellón.
 Gimeno y Ortells, SRC.—Zaragoza, 9.—Castellón.
 Martell Garrido, Vicente.—Dolores, 30.—Castellón.
 Meseguer Galindo, Francisco.—Santos Vivanco, 2.—Castellón.
 Pérez Esteban, Bautista.—Trinidad, 19.—Castellón.
 Sancho y Cía., Vda. de Pedro.—Feria, 1.—Castellón.
 Serrano Salvador, Vda.—Zaragoza, 1.—Castellón.
 Tena Gargallo, Miguel.—Donoso Cortés, 6.—Castellón.
 Vallet Chornet, Antonio.—Colón, 76.—Castellón.
 Vivas Silvestre, Fernando.—P. Tetuán, 14.—Castellón.
 Cardona, Hijos de Cristóbal.—Santa Teresa, 7.—Benicarló.
 Garcerán, Vda. de Fernando.—Colón, 81.—Segorbe.
 Martínez Tomás, Hijo de Juan Antonio.—S. M. Báguena, 16.—Segorbe.
 Ridaura, S. A., Rafael.—Castellón.—Segorbe.

Simón e Hijo, José.—Colón, 64.—Segorbe.
 Falcó Cases, Juan.—San Cristóbal, 15.—Vinaroz.

CHOCOLATES

Peñagolosa, S. A.—Pelayo, 16.—Castellón.
 Pitarch Chiveli, Amadeo.—Mayor, 80.—Castellón.
 Bretó Foix, Carmelo.—San Francisco, 55.—Benicarló.
 Romero Lluch, Antonio.—Paseo Liberación, 70.—Benicarló.
 Romero Lluch, Vda. de Francisco.—Comercio, 15.—Benicarló.
 Ortí Moya, Enrique.—P. Ramón Querol, 8.—Morella.
 Porcar Palanques, José.—S. Antonio, 15.—Onda.
 Colom Zaera, Fernando.—Empons, 21.—Villafranca del Cid.
 Serrat Blanchadell, Antonio.—Canalejas, 91-94.—Vinaroz.

PASTAS PARA SOPAS

Cabedo Negre, Milagros.—Pintor Vergara, 1.—Castellón.
 Oliver Fortea, Ana.—P. España, 9.—Burrriana.
 Segarra Meseguer, Vicente.—Arrabal Escuelas, 4.—Catí.
 Estupiñá Sabaté, Gabriel.—Portal, 38.—Portell de Morella.
 Tuset Masclans, Pedro.—C. Valencia, s/n.—Vinaroz.

SUCEDANEOS

Carot Blay, José.—Avda. Cardenal Costa, 8.—Castellón.

Vivó Bonora Manuel.—Cervantes, 3.—Segorbe.

CONFITERIAS

Alamán Ruíz, Teresa.—Calvo Sotelo, 6.—Castellón.
 Del Campo Pallarés, Eduardo.—Plaza de la Paz, 11.—Castellón.
 Borrull Giménez, Antonio.—José Antonio, 6.—Castellón.
 Falomir, Vda. de José.—José Antonio, 9.—Castellón.
 Gargallo Saura, Domingo.—Plaza de la Paz, 17.—Castellón.
 Guardiola Sorribes, Juan José.—Zaragoza, 26.—Castellón.
 Moya Saceda, Esteban.—Enmedio, 7.—Castellón.
 Zaragoza Vidal, Miguel.—Colón, 63.—Castellón.
 Barberá Escrig, Ramón.—C. Castellón, 2.—Castellón.
 Sanchis Tomás, Manuel.—García Valiño, 1.—Alcora.
 Amiguet Grifo, José.—Colón, 45.—Almazora.
 Gómez Alejandro, José Manuel.—Canónigo Suesta, 5.—Altura.
 Bellés Dualde, Manuel.—Iglesia, 2.—Benasal.
 Franch Mollar, Pascual.—Caudillo, 6.—Bechí.
 Batiste Sanz, Juan Bautista.—San Juan, 5.—Benicarló.
 Roca Beltrán, Miguel.—Gral. Aranda, 2.—Benicarló.
 Soler Roger, José.—San Juan, 9.—Benicarló.
 García Capilla, Julián.—Avenida Navarra, 41.—Burriana.
 Artigot Julián, Pablo.—P. Chicharro, 35.—Burriana.
 Paradells Arnau, Isidro.—Generalísimo, 7.—Burriana.
 Blasco Puig, Juan.—Larga.—Catí.
 Guardiola Casanova, J. J.—Cinctores.
 Extrems Tur, Eduardo.—Cueva Santa, 1.—Chilches.
 Ribés Escuder, Bernardo.—P. España, 5.—Lucena del Cid.
 Nebot García, Manuel.—Canalejas, 2 y 3.—Lucena del Cid.
 Torres Blesa, Germán.—Plaza San Antonio, 10.—Montanejos.
 Andrés Miró, Hijo de Joaquín.—Marquesa Fuente el Sol, 4.—Morella.
 Moya Adell, Felipe.—Pilar, 2.—Morella.
 Adsuara Franch, José.—Mayor, 79.—Nules.
 Bernat Castelló, Pilar.—San Roque, 11.—Onda.
 Olucha Aguilera, Vicente.—San Roque, 5.—Onda.
 Rovira Mira, Pilar.—San Miguel, 12.—Onda.

Salvia Momplet, Juan.—Colón, 1.—Onda.
 Gallén, Vda. de Joaquín.—Valencia, 1.—San Mateo.
 Gil Blasco, Manuel.—Plaza del Olmo, 12.—Navajas.
 García Magdalena, Angel.—Calvo Sotelo, 17.—Segorbe.
 Torres Blesa, Mauro.—Colón, 61.—Segorbe.
 Vizcaino Martínez, Emilio.—Cueva Santa, 17.—Segorbe.
 Alagarda Ballester, Ramón.—San José, 86.—Vall de Uxó.
 Fenollosa Bueso, José.—San Cristóbal, 3.—Vall de Uxó.
 Suller Fornals, Vda. Angel.—Calvo Sotelo, 26.—Villafamés.
 Bordás Marín, Enrique.—Generalísimo, 7.—Villafranca del Cid.
 Colom Zaera, Angel.—Villafranca del Cid.
 Batalla Gil, Manuel.—M. S. Jaime, 10.—Villarreal.
 Cerdá Porres, José.—Ramón y Cajal, 26.—Villarreal.
 Fenollosa Albella, Víctor.—San Jaime, 41.—Villarreal.
 Masip Romeu, Santiago.—Socorro, 45.—Vinaroz.
 Soler Roger, Pedro.—Socorro, 26.—Vinaroz.
 Viver Ibañez, Manuel.—Mayor, 9.—Vinaroz.

TURRONES

Cruzado Serra, Manuel.—Paseo Ribalta, 29.—Castellón.
 Peñagolosa, S. A.—Pelayo, 16.—Castellón.
 Cruzado Serra, Antonio.—Plaza del Rey don Jaime, 3.—Castellón.
 García Guillamón, Antonio.—Morería, 30.—Onda.
 Ferrer Centelles, Joaquín.—Vicente Sanchis, 52.—Villarreal.
 Sanchis Montoliu, Vicente.—General Aranda, 74.—Villarreal.
 Notari Sanchis, Manuel.—San Roque, 2.—Villavieja.

CARAMELOS

Ferrando Adell e Hijos, Emilio.—Mayor, 118.—Castellón.
 Notari Sanchis, Manuel.—San Roque, 2.—Villavieja.
 Fenollosa Albella, Víctor.—S. Jaime, 41.—Villarreal.

CHURROS

Marco Moliner, Juan Bautista.—Tenerías, 5-2.º.—Castellón.
 Roldán Olivera, Cristóbal.—P. Mayor, 7.—Castellón.
 Sebastián Sierra, Antonio.—Ronda Mijares, 115.—Castellón.
 Valls Terrés, Teresa.—C. Pestagua, 53.—Castellón.
 Vélez Pérez, Antonio.—Cardona Vives, 19.—

Pérez Pérez, Felipe.—Navarra, 24.—Castellón.
 Vicent Mir, Francisca.—Pintor Castells, 54.—Castellón.
 Vélez Marín, Domingo.—Barceloneta Baja, 79.—Alcora.
 Pérez López, Ignacio.—San Lorenzo, 13.—Burriana.
 Porras Martínez, José.—Amor Hermoso, 14.—Burriana.
 Martí García, Vicente.—San Roque, 5.—Onda.
 Beltrán Gil, Fernando.—R. y Cajal, 28.—Villarreal.
 Lluch Mari, José.—Mayor, 33.—Vinaroz.
 Gascó Gavara, Pascual.—Trinidad, 65.—Vall de Uxó.

BOLLOS

Campillo Pérez, María.—Gumbau, 32.—Castellón.
 Castillo Rosales, Manuel.—Mayor, 62.—Castellón.
 Centelles Roig, Carmen.—Peñagolosa, 3-A.—Castellón.
 Gascón Mengual, Enrique.—Trinidad, 92.—Castellón.
 Gómez Carpi, Carmen.—Trinidad, 81.—Castellón.
 Martí Agramunt, Juan.—Félix Brevia, 72.—Castellón.
 Navarro Carceller, Alfonso.—Navarra, 55.—Castellón.
 Nebot Pérez, Ana.—R. Mijares, 113-1.º.—Castellón.
 Macián Salvador, Pedro.—Mayor, 14.—Castellón.
 Mezquita Vivas, Francisco.—Trinidad, 95.—Castellón.
 Miralles Roselló, José.—Virgen del Carmen, 33.—Grao de Castellón.
 Palau Casanova, Antonio.—S. Pedro, 11.—Grao de Castellón.
 Pascual Tur, Josefa.—R. Mijares, 74.—Castellón.
 Lauterio Mir, Elías.—P. Mayor, 15.—Castellón.
 Peris Barberá, Carmen.—Trinidad, 97.—Castellón.
 Santamaría Valls, José.—Barceló, 29.—Grao de Castellón.
 Ebrí Febrer, Pascual.—San Vicente, 60.—Alcalá de Chivert.
 Doñate Mollar, Ismael.—San Pedro, 39.—Bechí.
 Franch Mollar, José.—P. Caudillo, 29.—Bechí.
 Alvarez Gómez, Rafael.—Gl. Aranda, 23.—Burriana.
 Blasco Nebot, José.—Asunción, 2-3.—Burriana.
 Doñate Diago, Vicente.—S. Bernardo, 11.—Burriana.

García Salvador, Vicente.—Plaza 18 de Julio, 9.—Burriana.
 Llobata Calatrava, Teresa.—San Vicente, 15.—Burriana.
 Morte Soler, Carmen.—Gral. Mola, 18.—Burriana.
 Nácher Linares, Juan Bautista.—Encarnación, 2.—Burriana.
 Navarro Pardo, Lucio.—San Bartolomé.—Burriana.
 Rosell Palmer, Vicente R.—San Agustín, 21.—Burriana.
 Ferrer Martínez, María.—Mayor, 33.—Benicarló.
 Vallés Castillo, Rosa.—San Vicente, 15.—Benicarló.
 Balavázquez Carrascosa, Luis.—Jérica.
 Franch Usó, José.—Mayor, 7.—Moncófar.
 Gil Arosa, Ramón.—Panadería.—Montanejos.
 Sáez Muñoz, Ramón.—Caudillo, 25.—Navajas.
 Salafranca Aznar, Francisco.—Soledad, 9.—Nules.
 Asensio Rodríguez, Manuel.—Calvo Sotelo, 6.—Segorbe.
 González Aznar, Angel.—Plaza José Antonio.—Segorbe.
 Miguel Fajardo, Antonio R.—Santo Domingo, 10.—Segorbe.
 Tena Vallés, Angel.—Colón, 14.—Segorbe.
 Estellés Soriano, Hijo de Jaime.—Ollerías, 3.—Vall de Uxó.
 Almela Gil, Manuel.—Arrabal del Carmen, 9.—Villarreal.
 Silvestre Mon, Juan.—Mayor Santo Domingo, 22.—Villarreal.

GASEOSAS

Adsuara Caudet, Angel.—J. Costa, 6.—Castellón.
 Albiol Más, Antonio.—Pelayo, 33.—Castellón.
 Arrufat Noviembre, José Andrés.—Poeta Verdaguer, 7.—Castellón.
 Capdevila Agut, Joaquín.—Fola, 30.—Castellón.
 Carbónica de Castellón, S. A.—Fola, 36.—Castellón.
 Cuesta Mañá, Vicente.—Tenerías, s/n.—Castellón.
 Noviembre Estrada, Rosa.—Orfebre Santa línea, 10.—Castellón.
 Olivé Sanromá, Pablo.—Pérez Galdós, 16.—Castellón.
 Pachés Andrés, José.—Méndez Núñez, 9.—Castellón.
 Segarra Hernández, José.—Félix Brevia, 19.—Castellón.
 Segarra Mut, Francisco.—Rafalafena, 19.—Castellón.
 Peris Ahís, Vicente.—Venerable, 16.—Adzaneta.

Ferrer Lavernia, Dolores.—Nueva, 2.—Alcalá de Chivert.
 Bachero Pérez, Cristóbal.—Dolores, 41.—Alcora.
 Esteller Lloy, Vicente.—Sta. Bárbara, 11.—Almazora.
 Martín M. Fortuño, Vicente.—Avenida Castellón, 2.—Almazora.
 Gutiérrez Gómez, Francisco.—Cisterna, 3.—Almenara.
 Torralba Esteve, Salvador.—Plaza M. Traver, 27.—Artana.
 Torres Nebot, Roberto.—P. Caudillo, 20.—Bechí.
 Vives Fabregat, Manuel.—Generalísimo, 25.—Benasal.
 M. Soriano, Bernardo.—Esteban Collantes, 22.—Benicarló.
 Cerdá Ferrer, José.—Belascoain, 18.—Benicarló.
 Piñana Febrer, Vicente.—F. Luchana, 35.—Benicarló.
 Segarra Viciano, Vicente.—Pérez Báyer.—Benicasim.
 Igual Causanilles, José.—Misericordia, 29.—Burriana.
 Llansola Martí, Moisés.—Plaza de Rivera, 10.—Borriol.
 Beltrán Segarra, Perfecta.—San Antonio, 22.—Cabanes.
 Rambla Sanz, Francisco.—Hospital, s/n.—Cálig.
 Guardiola Casanova, Manuel.—de la Plaza, 30.—Cintorres.
 Vaquer Ripollés, Agustín.—San Antonio, 2.—Cuevas de Vinromá.
 Garrido Cerdá, Alberto.—Escuelas.—Chilches.
 Polo Palos, Enrique.—Plaza Generalísimo, 32.—Forcall.
 Tena Balmes, Lorenzo.—Colón, 9.—Moncófar.
 Rodríguez Valladres, Benjamín.—D. Juan Giner, 25.—Morella.
 Escrig Martínez, Carlos.—Cueva Santa, 13.—Navajas.
 Gras Cruzado, Pedro.—Dolores, 58.—Nules.
 Lucas Prior, Manuel.—Avda. Galicia, 26.—Nules.
 Insa Mirallave, José.—Caudillo, 24.—Onda.
 Sales Bagán, Antonio.—Caudillo, 24.—Onda.
 Tamboero Safont, Alejandro.—Francisco Sevillano, 1.—Oropesa.
 Bayarri Castells, Antonio.—Mayor, 12.—Peñíscola.
 Caballer Niñerola, José.—Nueva, 12.—Rossell.
 Barrera Pavía, Tomás.—Angeles, 2.—San Mateo.
 Ripoll Ferrer, Miguel.—Los Angeles, 5.—San Mateo.
 Medina Martínez, Carmen.—Valencia, 28.—Segorbe.
 Belis Aliaga, Miguel.—Segorbe, 6.—Soneja.

Martín Serrano, Juan.—General Aranda, 7.—Sueras.
 Sansano Aguilera, Salvador.—Tales.
 Persiva Fabregat, Manuel.—Sichar, 25.—Torreblanca.
 Puig Segarra, José.—Calvo Sotelo, 1.—Torreblanca.
 Aragonés Puchol, Santiago.—P. Ismael Llopis, 7.—Vall de Uxó.
 Gras López, Pedro.—R. Tetuán, 23.—Vall de Uxó.
 Fabregat Ros, Esperanza.—Avenida Losar, 30.—Villafranca del Cid.
 Marín Querol, Francisco.—Generalísimo.—Villafranca del Cid.
 Bort Aragón, Manuel.—Infantes, 10.—Villareal.
 Traver Torres, Vicente R.—Comunión, 37.—Villarreal.
 Caballer Alexandre, Vicente.—José María Huesa.—Villavieja.
 Sebastián Juan Querol, Vda.—San Francisco, 79.—Vinaroz.
 Olivé Sanromá, Pablo.—Santo Tomás, 13.—Vinaroz.
 Juesas, Francisco.—Teruel.—Viver.

TORREFACTORES DE CAFÉ

Sancho y Cía, Vda. Pedro.—Avenida Rey D. Jaime, 1.—Castellón.

JARABES Y BEBIDAS FRUTALES

Vidal Ferrer, Miguel.—Teodoro Llorente, 1.—Castellón.

IMPORTADORES DE BACALAO

Sancho y Cía, Vda. Pedro.—Avenida Rey D. Jaime, 1.—Castellón.
 Vivas, Vda e Hijos de Fernando.—Plaza Tetuán, 14.—Castellón.

HELADOS

Balaguer Llorens, Ricardo.—Plaza Victoria, 10.—Castellón.
 Borrull Giménez, Antonio.—José Antonio, 6.—Castellón.
 Calvo Cabedo, Lidón.—Plaza Maestrazgo.—Castellón.
 Campos Piñana, Bautista.—Virgen del Carmen, 83.—Grao Castellón.
 Cid Ariño, Francisco.—M. Ripollés, 6-B.—Castellón.
 García Nos, Manuel.—P. Aliaga, 33.—Castellón.
 Gascón Mengual, Enrique.—Trinidad, 99.—Castellón.
 Marco Moliner, Juan Bta.—P. Borrull.—Castellón.
 Nebot Izquierdo, Guillermo.—P. Camarón, 6.—Castellón.
 Ortiz Aguilar, José.—San Francisco, 17.—Castellón.

- Palanques, Vicenta.—M. y Pelayo, 24.—Castellón.
 Rivelles, Hermanos.—Diagonal, 128.—Castellón.
 Roldán Oliveras, Cristóbal.—Plaza Mayor, 4.—Castellón.
 Sánchez Gálvez, Enriqueta.—Ximenez, 24.—Castellón.
 Traver, Antonio.—Pasaje Mercado.—Castellón.
 Vélez Pérez, Antonio.—Cardona Vives, 19.—Castellón.
 Vélez Pérez, Felipe.—Navarra, 24.—Castellón.
 Vilar Ortiz, Francisco.—Canalejas, 1.—Grao Castellón.
 Vivas Rapalo, Ismael.—Dr. Clará, 1.—Castellón.
 Zandoménego, Rémor.—Enmedio.—Castellón.
 Llinares Soler, Francisco.—Costarruelles.—Benicarló.
 Borrillo Bort, Pascual.—Plaza Calvo Sotelo, 14.—Burriana.
 Beneito Vila, Francisco.—Calvo Sotelo, 1.—Nules.
 Ramos Cortés, Bautista.—San Fernando, 11.—Villarreal.

Banca y Bolsa

BANCA OFICIAL

- Banco de España.—Plaza de la Paz, 2.—Castellón.
 Banco Exterior de España.—Plaza de la Paz, 8.—Castellón.
 Banco Exterior de España.—Cervantes, 8.—Burriana.

BANCA PRIVADA

- Banco de Vizcaya.—P. Generalísimo, 26.—Adzaneta.
 Banco Central.—Calvo Sotelo, 5.—Albocácer.
 Banco Central.—San Fernando, 19.—Alcalá de Chivert.
 Banco de Valencia.—Loreto, 29.—Alcora.
 Banco Español de Crédito.—Generalísimo, 24.—Almazora.
 Banco de Valencia.—Generalísimo, 27.—Almazora.
 Banco Español de Crédito.—Mártires, 31.—Almenara.
 Banco de Vizcaya.—Valencia, 5.—Almenara.
 Banco Central.—Mayor, 10.—Benicarló.
 Banco Español de Crédito.—General Aranda, 25.—Benicarló.
 Banco de Bilbao.—P. Chicharro, 23.—Burriana.
 Banco Español de Crédito.—Plaza Chicharro, 26.—Burriana.
 Banco de Vizcaya.—P. Chicharro, 30.—Burriana.
 Banco de Valencia.—P. Chicharro, 25.—Burriana.
 Banco de Vizcaya.—Plaza España, 21.—Lucena del Cid.
 Banco de Valencia.—García Valiño, 2.—Lucena del Cid.
 Banco Español de Crédito.—Plaza Germán Monleón, 12.—Jérica.
 Banco Central.—Blasco de Alagón, 3.—Morella.
 Banco de Valencia.—M. Fuente el Sol, 15.—Morella.

- Banco Español de Crédito.—Calvo Sotelo, 61.—Nules.
 Banco de Vizcaya.—Calvo Sotelo, 56.—Nules.
 Banco de Valencia.—Calvo Sotelo.—Nules.
 Banco Español de Crédito.—Plaza Caudillo, 3.—Onda.
 Banco de Valencia.—Plaza Caudillo, 27.—Onda.
 Banco Central.—P. Mayor, 1.—San Mateo.
 Banco de Aragón.—Colón, 41.—Segorbe.
 Banco Español de Crédito.—Colón, 46.—Segorbe.
 Banco de Valencia.—Colón, 38.—Segorbe.
 Banco de Vizcaya.—P. Generalísimo, 6.—Torreblanca.
 Banco Español de Crédito.—Plaza Caudillo, 2.—Vall de Uxó.
 Banco de Valencia.—San Cristóbal, 10.—Vall de Uxó.
 Banco Central.—P. D. Blasco, 10.—Villarreal.
 Banco de Valencia.—Generalísimo, 3.—Villarreal.
 Banco Español de Crédito.—M. San Jaime, 48.—Villarreal.
 Banco de Valencia.—Conde Albay, 12.—Villarreal.
 Banco Hispano Americano.—San Pascual, 2.—Villarreal.
 Banco Español de Crédito.—Mayor, 31.—Vinaroz.
 Banco de Valencia.—P. El Salvador, 2.—Vinaroz.
 Banco Central.—P. Generalísimo, 5.—Castellón.
 Banco Español de Crédito.—José Antonio, 6.—Castellón.
 Banco Hispano Americano.—Trinidad, 7.—Castellón.
 Banco de Valencia.—P. Generalísimo, 4.—Castellón.
 Banco de Vizcaya.—Calvo Sotelo, 2.—Castellón.

AHORRO

- Caja de Ahorros (Castellón).—J. Barceló, 27 y 29.—Alcalá de Chivert.
 Caja de Ahorros (Castellón).—Generalísimo, 61.—Almazora.
 Caja de Ahorros (Castellón).—Generalísimo, 1.—Almenara.
 Caja de Ahorros (Castellón).—P. Generalísimo.—Bechí.
 Caja de Ahorros (Castellón).—Gral. Aranda, 13 y 15.—Benicarló.
 Caja de Ahorros (Castellón).—General Mo-
 la, 12.—Burriana.
 Caja de Ahorros (Castellón).—Plaza Caudi-
 llo, 35.—Cabanés.

- Caja de Ahorros.—Caballeros, 6.—Caste-
 llón.
 Caja de Ahorros (Castellón).—M. Fuente
 el Sol.—Morella.
 Caja de Ahorros (Castellón).—Carretera
 Valencia.—Nules.
 Caja de Ahorros (Castellón).—Plaza Caudi-
 llo, 26.—Onda.
 Caja de Ahorros de Segorbe.—Santa Ma-
 ría, 13.—Segorbe.
 Caja de Ahorros (Castellón).—Cruz de los
 Caidos, 1 y 4.—Vall de Uxó.
 Caja de Ahorros (Valencia).—M. San Jai-
 me, 54.—Villarreal.

Cereales

MAYORISTAS

- Salvador Fresquet, Caralampio.—San Pas-
 cual, 27-29.—Alcalá de Chivert.
 Dasca Fenollosa, Juan.—Estación, 8.—Al-
 menara.
 Cardona Fibla, Cristóbal.—Santa Tere-
 sa, 17.—Benicarló.
 Bellvis Martí, Eduardo.—Camino Calig.—
 Benicarló.
 Monzó González, José.—Proyecto, 2.—Chil-
 ches.
 Traver Vilar, Juan.—Avda. Castellón s/n.—
 Nules.
 Simón e Hijo, José.—Colón, 63.—Segorbe.
 Santaolaria Clemente, Rafael.—Obispo Ca-
 nubio, 13.—Segorbe.
 Sebastián Vilache, Manuel.—P. Cueva San-
 ta, 1.—Segorbe.
 Casas Ferrer, Manuel de.—P. Cueva San-
 ta, 19.—Segorbe.
 Bordón Pedro, José.—Colón, 90.—Segorbe.
 La Harinera Segorbina, S. L.—Avda. Na-
 varro Reverter.—Segorbe.
 Garcerán, Vda. de Fernando.—Colón, 81.—
 Segorbe.
 Martínez Tomás, Juan Antonio.—S. M. Bá-
 guena, 16.—Segorbe.
 Cardona Fibla, Cristóbal.—Pilar, 10.—Vina-
 roz.
 Roure Rovira, Juan.—San Valente, 14.—
 Vinaroz.
 Esteller Fons, Francisco.—Plaza Tres Re-
 yes, 1.—Vinaroz.
 Falcó Cases, Juan.—San Cristóbal, 7.—Vi-
 naroz.
 Bellvis Martí, Eduardo.—Rda. Magdale-
 na, 27.—Castellón.
 Farinós Hermanos.—P. Independencia.—
 Castellón.
 Alianza Salazonera, S. A.—P. Tetuán, 40.—
 Castellón.
 Adán Hermanos, S. L.—Paseo Morella, 3.—
 Castellón.

- Jordán Fonfría, Francisco.—Zaragoza, 31.—
 Castellón.
 Beltrán Royo, Joaquín.—Zaragoza, 49.—
 Castellón.
 Gimeno y Ortells, S. R. C.—Zaragoza, 8.—
 Castellón.
 Navarro Gumbau, Pedro.—Ronda Mija-
 res, 11.—Castellón.
 Sebastián, Vda. de A.—Rda. Mijares, 63.—
 Castellón.
 Serrano, Vda. de S.—Zaragoza, 1.—Caste-
 llón.
 Sancho y Cía, Vda. de P.—Feria, 1.—Cas-
 tellón.
 Vallet y Cía, Antonio.—Colón, 86.—Caste-
 llón.
 Vivas Silvestre, Fernando.—Plaza Te-
 tuán, 40.—Castellón.
 Alcón Marco, Hijo de J.—Plaza Indepen-
 dencia, 5.—Castellón.
 Rueda y Cía, S. L.—T. Llorente, 6.—Cas-
 tellón.
 Andreu Marzá, Vicente.—D. Cortés, 8.—
 Castellón.
 Harinas Solans, S. L. Rpte. G. Rodríguez.—
 Trinidad, 69.—Castellón.
 Meseguer Galindo, Francisco.—S. Vivan-
 co, 2.—Castellón.
 Tena Gargallo, Miguel.—D. Cortés, 6.—
 Castellón.
 Pérez Esteban, Bautista.—Trinidad, 19.—
 Castellón.
 Soler Blasco, Vicente.—Avenida Capuchi-
 nos, 17.—Castellón.
 Bernad Escrig, Enrique.—Amadeo I, 36.—
 Castellón.
 Serrano Lloret, Emilio.—Amadeo I, 40.—
 Castellón.

MINORISTAS

- Sorlí Castillo, Odón.—San Ramón, 10.—
 Alcalá de Chivert.
 Ruíz de Gauna, Nicanora.—Lourdes, 58-1.º.—
 Burriana.

Gimeno Polé, Vicente.—Carretera de Nules, 4.—Burriana.
 Simarro Subies, Eugenio.—San Rafael, 5.—Burriana.
 Tejedor Rubert, Manuel.—Queipo de Llano, 23.—Burriana.
 Escrig García, Vicenta.—Plaza Notario Mas, 2.—Castellón.
 Mars Tejedor, Juan.—Paseo Morella, 32.—Castellón.
 Saura Fabregat, Jaime.—Plaza Maestrazgo, 5.—Castellón.
 Carratalá Castelló, Jaime.—San Bartolomé, 138.—Nules.
 Martínez Cifre, Pascual.—Carretera Villavieja, 64.—Nules.
 Navarro Ibáñez, Joaquín.—Angeles, 4.—Onda.
 Sanz Sanz, Carmen.—San Cristóbal, 67.—Vinaroz.
 Miralles Bordes, Domingo.—San Francisco, 24.—Vinaroz.
 Sanz Sanz, Joaquín.—Pilar, 53.—Vinaroz.
 Ramos Monzó, Juan.—San Francisco, 56.—Vinaroz.

PIENSOS COMPUESTOS

Unión Territorial de Cooperativas del Campo.—Calvo Sotelo, 2.—Castellón.

MOLINOS ARROCEROS

Cooperativa Agrícola Arroceros.—Avenida Benicasim, 2.—Castellón.
 Bausá Forcada, José.—Moyano, 22-1.ª.—Castellón.
 Ferrando, L. y A.—Pla dels Molins.—Almenara.
 Burriana Industrial, S. L.—Burriana.
 Segarra García, Demetrio.—Camino San José, 1.—Vall de Uxó.
 Arrocerías San Martín.—Vinaroz.
 Martínez Carres, Enrique.—Pla dels Molins.—Almenara.

HARINEROS

Harinera Segorbina, S. L.—Avda. N. Reverter.—Segorbe.
 Bellvis Martí, Eduardo.—Camino Calig.—Benicarló.
 Industrial Burriana, S. L.—Burriana.
 Fabregat Fabregat, José.—Cuevas de Vinromá.
 Santamaría Montesinos, Juan.—Jérica.
 Gil Abril, José.—San Mateo.
 Bellvis Martí, Eduardo.—Hostal Nou.—Morella.
 Escrig Barberá, Constantino.—Adzaneta.
 Prades e Hijos, S. L., José Vicente.—Vilafranca del Cid.
 Castellano Villacañas, José.—Avda. Dr. Clara, 36.—Castellón.
 Fabregat Fabregat, Pedro.—Canaleta.—Benasal.

Dolz Bases, Jesús.—Paseo Morella, 82.—Castellón.
 Cabedo Celades, Joaquín.—Galicia, 10-12.—Castellón.

PANADERIAS

Badenes Beltrán, Francisco.—Generalísimo, 7.—Adzaneta.
 Agut Vidal, Juan Bta.—Purísima, 17.—Adzaneta.
 Beltrán Moliner, Manuel.—Prado, 19.—Adzaneta.
 Roig Gil, Vicente.—Generalísimo, 46.—Adzaneta.
 S rribes Salvador, Eduardo.—Nueva, 1.—Añín.
 Roca Segarra, Juan.—Colón, 14.—Albocácer.
 Meliá Pitarch, Vicente.—Chillida, 26.—Albocácer.
 Ortí Segarra, Luis.—Colón, 6.—Albocácer.
 Doménech Martorell, Carmen.—San Nicolás, 10.—Alcalá de Chivert.
 Rubio Bort, Vicente.—Juan Barceló, 7.—Alcalá de Chivert.
 Sorlí Castillo, Antonio.—S. Fernando, 4.—Alcalá de Chivert.
 Sospedra Pedra, Eladio.—San Ramón, 11.—Alcalá de Chivert.
 Ebrí Febrer, Pascual.—San Vicente, 60.—Alcalá de Chivert.
 Arnau Moreno, Francisco.—San Fernando, 56.—Alcalá de Chivert.
 Caudet Dempere, Ricardo.—San Fernando, 16.—Alcalá de Chivert.
 C u c a l a Vinuesa, Francisco.—San Pascual, 12.—Alcalá de Chivert.
 Belles Font, José M.ª.—Alcocéber.—Alcalá de Chivert.
 Fuster Sospedra, Juan José.—Alcocéber.—Alcalá de Chivert.
 Villalba Pallarés, Pascual.—Aldea de Veo.—Alcudia de Veo.
 Morón Gil, Amado.—Pastora, 15.—Alcudia de Veo.
 Albero Cros, Fernando.—P. España, 10.—Alcora.
 Castañ Bernat, Pedro.—P. España, 12.—Alcora.
 Nondedeu Ferrer, Julio.—Gral. Abriat, 3.—Alcora.
 Chivalí Peñarrocha, Cristóbal.—San Francisco.—Alcora.
 Cervera Cervera, Pedro.—Calvario.—Alcora.
 Hernández Alcón, Manuel.—San Fernando, 2.—Alcora.
 Berenguer Herrero, Alfredo.—Mayor, 7.—Alfondegulla.
 Segarra Fonfría, Bartolomé.—Nueva, 20.—Alfondegulla.
 Pérez Osuna, Rafael.—Balsa, 28.—Algimia de Almonacid.

- Cooperativa Agrícola S. Engarcerán.—Plaza de la Fuente, 4.—Algimia de Almonacid.
- Navarro Gimeno, Manuel.—Algimia de Almonacid.
- Adsuara Safont, José.—San Joaquín, 18.—Almazora.
- Claramonte Martinavarro, Ramón.—Purísima, 18.—Almazora.
- Aparici Bernat, Antonio.—G. Franco, 120.—Almazora.
- Balaguer Valls, Jaime.—San Vicente, 23.—Almazora.
- Aparici Bernat, Virgilio.—San Felipe, 66.—Almazora.
- Blanch Nicolau, José.—San Vicente, 44.—Almazora.
- Cortés Francisco, Pascual.—San Antonio, 32.—Almazora.
- Esteve Tomás, Eduarda.—Dolores, 9.—Almazora.
- García Vidal, Ramón.—Gral. Mola, 114.—Almazora.
- Lamaza Giménez, Manuel.—General Franco, 34.—Almazora.
- Rovira Puchol, José Manuel.—General Mola, 60.—Almazora.
- Cortés Francisco, Joaquín.—San Joaquín, 42.—Almazora.
- Mundina Francisco, José.—G. Mola, 214.—Almazora.
- Costa Morales, Manuel.—Socorro, 4.—Almazora.
- Segarra Ceriza, Concepción.—Generalísimo Franco, 13.—Almazora.
- García Vidal, Vicente.—San Luis, 119.—Almazora.
- Ginés Ginés, Jacinto Virgilio.—Rosario, 9.—Almedijar.
- Gijón Redón, Salvador.—Santísima Trinidad, 49.—Almedijar.
- Moliner Porcar, Vicente.—San Pedro, 5.—Almenara.
- Adelantado Adelantado, Vicente.—Mártires, 8.—Almenara.
- Formen Blat, José.—Cisterna, 3.—Almenara.
- Díaz Faet, Pascual.—Arrabal, 8.—Almenara.
- Felip Pitarch, José.—San Roque, 11.—Almenara.
- Navarro Cabo, José.—Ahorro, 8.—Almenara.
- Olmos Carrasco, José.—Calvo Sotelo, 1.—Almenara.
- Ventura Pérez, Miguel.—G. Sanjurjo, 2.—Altura.
- Blasco Salvador, Vicente.—G. Mola, 20.—Altura.
- Sellés Torrejón, Manuel.—M. Reverter, 37.—Altura.
- Rubio Herrero, Encarnación.—V. Pradera, 10.—Altura.
- Rull Santagueda, Vicente.—Rafael Vives, s/n.—Arañuel.
- Tena Beltrán, Juan.—Monjui, 3.—Ares del Maestre.
- Bachero Escrig, Antonio.—Mayor, 20.—Argelita.
- Bartoll Chiva, Isidro.—Mayor, 12.—Argelita.—
- Cheza Pla, Benjamín.—Maestro Giner, 5.—Artana.
- Caraquitena Silvestre, José.—Blasco Vichares, 9.—Artana.
- Cheza Vilar, Vicente.—Plaza Caudillo, 10.—Artana.
- Pallarés Gil, Juan Antonio.—Cristo, 26.—Artana.
- Soribes Bagant, Juan J.—S. Salvador, 1.—Artana.
- Soribes Bagant, Vicente.—P. Rivera, 31.—Artana.
- Martí Caraquitena, José.—Mártires, 13.—Artana.
- Martí Caraquitena, Vicente.—M. Emilio, 30.—Artana.
- Gil Miralles, Vicente.—Primo Rivera, 11.—Artana.
- Monzonís Juan, Teresa.—Plaza Mayor.—Ayódar.
- Albalat Blaguer, Dolores.—S. Vicente, 10.—Ayódar.
- Gómez Gómez, Juan.—Del Pino, 1.—Azuebar.
- Molina Ortín, Cristóbal.—Fabián Molina, 12.—Azuebar.
- Soler Murria, José.—Fabián Molina, 5.—Azuebar.
- Morte Blanco, Benjamín.—Fuente, 4.—Barraças.
- Blasco Nebot, José.—Barranco, 6.—Bechí.
- Doñate Mollar, Ismael.—San Pedro, 39.—Bechí.
- Franch Mollar, José.—Plaza Caudillo, 23.—Bechí.
- Torres Meneu, Emilio.—San Juan, 11.—Bechí.
- Fandos Figas, Carmen.—Plaza Iglesia, 9.—Bechí.
- Escrig Safont, Celedonio.—P. Mayor.—Benafigos.
- Safont Monferrer, Francisco.—Portellas, 1.—Benafigos.
- Pasies Monfort, Miguel.—Generalísimo, 18.—Benasal.
- Lecha Miralles, Miguel.—Mosen J. G. Girón, 1-3.—Benasal.
- Roig Prats, Abelardo.—P. O. Blasco, 12.—Benasal.
- Llorach Oms, María.—Esteban Collantes, 33.—Benicarló.
- Caldés Roca, Juan Bautista.—San Francisco, 14.—Benicarló.
- Arnau Borrás, Ricardo.—S. Vicente, 115.—Benicarló.

- Fores Martínez, Bartolomé.—San Vicente, 6.—Benicarló.
- Arnau Lluch, José M.^a.—S. Sebastián, 29.—Ballester Pitarch, Miguel.—Belascoin.—Benicarló.
- Año Vergé, Diego.—Conde Luchana, 18.—Benicarló.
- Lluch Guasch, Francisco.—Peñíscola, 27.—Benicarló.
- Pitarch Ayza, José M.^a.—Siglo, 10.—Benicarló.
- Pellicer Arín, José.—Rey D. Jaime, 29.—Benicarló.
- Arín Beltrán, Antonio.—Olivella, 34.—Benicarló.
- Masip Fuster, Juan Bta.—Prolongación San Andrés.—Benicarló.
- Ferrer Foix, Gregorio.—C. Cataldo, s/n.—Benicarló.
- Colléll Balaciart, Rosa.—S. Silvestre, 21.—Benicarló.
- Castillo Ferreres, José del.—Generalísimo, 27.—Benicarló.
- Casañ Mor, José.—Sto. Tomás, 65.—Benicasim.
- Casañ Tárrega, José.—Bayer, 56.—Benicasim.
- Casañ Bellido, Justo.—Cruces, 2.—Benicasim.
- Ribes Casañ, Vicente.—Bayer, 65.—Benicasim.
- Ansuategui Gauchia, Bautista.—Paseo Liberación.—Benlloch.
- Vilar Casanova, José Vicente.—San Antonio.—Benlloch.
- A r a g ó n Torres, Cristóbal.—Generalísimo.—Borriol.
- Paumer Bou, Carlos.—Onda, 2.—Borriol.
- Pallarés Valls, Cornelio.—P. Rivera, 8.—Borriol.
- Gozalbo Falomir, Fernando.—Generalísimo, 2.—Borriol.
- C a m p o Pallarés, Silverio del.—12 Junio, 8.—Borriol.
- Balaguer Tabarca, Manuel.—Jaime Chicharro.—Borriol.
- Bolufer Martí, Javier.—18 de Julio.—Borriol.
- Esteve Borillo, José.—Purísima, 21.—Burriana.
- Canos Sola, Vda. de José.—Pelayo, 31.—Burriana.
- Nácher Linares, Bta.—Encarnación, 22.—Burriana.
- Llavata Calatrava, Teresa.—San Vicente, 15.—Burriana.
- Bordes Barres, Vicente.—San Ginés, 22.—Burriana.
- Marcos Moreno, Vicente.—Canalejas, 5.—Burriana.
- García Salvador, Vicente.—Plaza 18 de Julio, 8.—Burriana.
- Vernia Peris, Ismael.—San Germán, 2.—Burriana.
- Adelantado Gil, Vicente.—Santa Bárbara, 10.—Burriana.
- Rosell Palmer, Vicente R.—San Agustín, 21.—Burriana.
- Alvarez Gómez, Rafael.—G. Aranda, 23.—Burriana.
- Soriano Carratala, Vicente.—Colón, 52.—Burriana.
- Pedro Cabrera, Enrique.—B. Suceso, 15.—Burriana.
- Palomar Agut, Mercedes.—San Francisco, 53.—Burriana.
- Vicent Mata, Antonio.—Gral. Mola, 12.—Burriana.
- Ferrer Mingarro, Salvador.—S. Isidro, 32.—Burriana.
- Blasco Nebot, José.—Asunción, 3.—Burriana.
- Oliver Boix, Vicente.—Lepanto, 21.—Burriana.
- Blasco Nebot, Luis.—Misericordia, 30.—Burriana.
- Martí Bernal, Antonio.—B. Mariana, 7.—Burriana.
- Canos Sola, Bautista.—Mártires Católicos, 12.—Burriana.
- Torrent Manrique, Bautista.—Puerto Burriana, s/n.—Burriana.
- Ventura Sales, José.—A. Santa Bárbara.—Burriana.
- Morte Sole, Carmen.—Gral. Mola, 50.—Burriana.
- Mingarro Palomar, Fco.—Lourdes, 5.—Burriana.
- Roca Gil, Vicente.—San Bartolomé.—Burriana.
- Guiral Ferrada, Vicente.—A. Sta. Bárbara.—Burriana.
- Franch Bodi, Vicente.—San Cayetano, 3.—Burriana.
- Navarro Pardo, Lucio.—S. Bartolomé, 22.—Burriana.
- Bodi Fito, Milagros.—Buen Suceso, 6.—Burriana.
- Martínez García, María.—Valencia, 5.—Burriana.
- Ballester Casani, Vicente.—Cisneros, 51.—Burriana.
- Montesinos Prades, Ramón.—J. Iturbi, 36.—Burriana.
- Escuriola Barberá, Soledad.—San Antonio, 5.—Cabanés.
- B e l t r á n Bellés, Francisco.—Generalísimo, 28.—Cabanés.
- Eixau Bellés, Francisco.—San Antonio, 5.—Cabanés.
- Amer Planell, José.—Par. de la Rivera.—Cabanés.
- Valls Amer, José.—Apeadero de Cabanés.—Cabanés.
- Llorens Gual, Etiene.—Morera, 4.—Cabanés.
- Sanz Aragón, Casto.—Marimón, 13.—Calig.

- Sanz Gil, Manuel.—Saiz de Carlos, 29.—Calig.
- Vives Aleu, Joaquín.—Socorro, 10.—Calig.
- Sorlí Gil, Amadeo.—Gral. Franco, 7.—Calig.
- Tadeo Navarro, Vicente.—San Antonio.—Campos de Arenoso.
- Crusan Gozalvo, Ramón.—San Juan, 4.—Castelново.
- Orduña Ibáñez, Emilio.—San Antonio, 21.—Castelново.
- Gimeno Grañana, Secundino.—Escuela.—Canet lo Roig.
- Gimeno Cifre, Ernesto.—Falcó y Blanco.—Canet lo Roig.
- Salvador Miralles, Vicente.—San Miguel.—Canet lo Roig.
- Tosca Sorribes, Francisco.—Castellfort.
- Bartoll Chiva, Francisco.—Iglesia.—Castillo Villamalca.
- Segarra Segarra, Ricardo.—Larga.—Catí.
- Mateu Roca, Ignacio.—De Abajo, 7.—Catí.
- Tenesa Segura, Miguel.—L'Abella.—Catí.
- Adelantado Martínez, Vicente.—Plaza Caudillo, 15.—Caudiel.
- Gorriñer Herrero, Manuel.—Paulino Coradella, 9.—Caudiel.
- Izquierdo Gil, José.—Cervantes, 9.—Caudiel.
- Cervera Fuster, Antonio.—Mártires, 21.—Cervera Maestre.
- Sorlí Salvador, Dolores.—Mártires, 12.—Cervera Maestre.
- Adell García, Manuel.—Sta. Bárbara, 10.—Cervera Maestre.
- Escuder Deosdad, Teresa.—Plaza, 33.—Cintorres.
- Molés Antolí, Angelina.—San Roque, s/n.—Cintorres.
- Escrig Santolaria, José.—Puente.—Cirat.
- Royo Peña, José.—El Tormo de Cirat.—Cirat.
- Flores Escrig, Vicente.—Puente.—Cirat.
- Royo, José. Presidente Coop. Agríc. Ntra. Sra. Desamparados.—Cirat.
- Herrero Serer, José.—Alcora, 9.—Costur.
- Tomás Nebot, Alfredo.—Sol, 34.—Costur.
- Rodrigo Pitarch, Miguel.—Gral. Mola, 26.—Cuevas de Vinromá.
- Julián Villalonga, Rogelio.—Generalísimo Franco, 6.—Cuevas de Vinromá.
- Tena Barberá, Miguel.—San Roque, 16.—Cuevas de Vinromá.
- Rocher Briquets, Andrés.—Plaza de España, s/n.—Cuevas de Vinromá.
- Miralles Solsona, Edelmira.—Abadía.—Culla.
- Mateu Casas, Ismael.—Calle Sol, 19.—Culla.
- Guarch Diago, Vicente.—Generalísimo.—Chert.
- Jovani Beltrán, José.—Generalísimo, 33.—Chert.
- Beltrán Royo, María Vicenta.—Generalísimo, 36.—Chert.
- Melchor Gomis, Ramón.—Abelló, 8.—Chilches.
- Torres Francés, Ricardo.—P. Horno, 1.—Chilches.
- Segarra Lafuente, José.—Valencia, 30.—Chilches.
- Sanz Gurrea, José.—Carnicería, 5.—Chilches.
- Latorre Vidal, Mauricio.—Larga.—Chóvar.
- Beltrán Beltrán, Evaristo.—Travesía del Pozo, 5.—Chóvar.
- Cheza Plá, Pascual.—San Joaquín.—Eslida.
- Lauterio Mir, José.—P. España.—Eslida.
- Vilar Sales, Pascual R.—San Rafael.—Eslida.
- Bayo Ventura, Basilio.—Gral. Mola, 9.—Espadilla.
- Nebot Pejo, María.—Plaza Mártires.—Fanzara.
- Monfort Gusten, Pedro.—Aragón.—Fanzara.
- Ros Ortiz, Delfín.—San Blas, 27.—Figueroles.
- Nebot Gozalvo, Joaquín.—San Blas, 32.—Figueroles.
- Espada García, Dionisio.—Horno, 4.—Forcall.
- Cerda Mestre, Natividad.—Plaza Caudillo, 15.—Forcall.
- Bori Esteve, Francisco.—Mayor, 7.—Gai Biel.
- Sánchez Esteve, Angel.—Sebastianes, 15.—Gátova.
- Sánchez Ferriols, Angel.—Moreras, 5.—Gátova.
- Boiguez Sierra, Francisco.—Mayor, 7.—Gátova.
- Ros Molina, Salvador.—Plaza Horno, 14.—Geldo.
- Sebastián Zorita, Valeriano.—Heras, 24.—Geldo.
- Cumba Balaguer, Joaquín.—José Antonio, 9.—La Jana.
- Balaguer Coloma, Luisa.—Generalísimo, 22.—La Jana.
- Tarazona Sebastián, Vicente.—Historiador Bayo, 34.—Jérica.
- Berganza Pintado, José.—Rey D. Jaime, 13.—Jérica.
- Escrig Gallen, Antonio.—Duque de Tetuán, 16.—Lucena del Cid.
- Nebot García, Manuel.—Plaza Canalejas, 2.—Lucena del Cid.
- Prades Fabra, José.—Plaza España, 17.—Lucena del Cid.
- Ibáñez Izquierdo, Elías.—G. Valiño, 22.—Ludiente.
- Viciach Ortells, Emilio.—Mayor, 19.—La Llosa.
- Moliner Valls, José M.ª.—C. del Mar, 1-3.—La Llosa.
- Moliner Morte, Ramiro.—San Miguel, 14.—Matet.
- García Calvo, Purificación.—La Torre, 2.—

- Matet.
 Alós Estella, Rosa.—Mayor, 18.—Moncófar.
 Safont Catalá, Vicente.—Enmedio, 6.—
 Moncófar.
 Miguel Ibáñez, Emiliano.—A. Puerto, 6.—
 Moncófar.
 García Gali, Miguel.—José Antonio, 47.—
 Moncófar.
 Franch Uso, José.—Mayor, 7.—Moncófar.
 Sanmartín Gimeno, Juan.—S. Vicente, 2.—
 Moncófar.
 Huerta Gil, Feliciano.—Calvo Sotelo, 16.—
 Montán.
 Bou Gil, Dolores.—Bruno Marín, 6.—Mon-
 tán.
 Moya Sanbenito, Vicente.—Manuel Pra-
 das, 2.—Montanejos.
 Navarro Montoliu, Amparo.—San Vicen-
 te.—Montanejos.
 Gil Aroza, Ramón.—San Antonio, 7.—Mon-
 tanejos.
 Valero Ferrer, Sebastián.—Segura Barre-
 da, 6.—Morella.
 Carcellés, Hijas de Enrique.—Plaza Co-
 lón, 6.—Morella.
 Moya Adell, Antonio.—V. del Pilar, 2.—Mo-
 rella.
 Millán Mestre, Victoriano.—Plaza B. San
 Miguel, 4.—Morella.
 Pallarés Villarroya, José.—S. Nicolás, 23.—
 Morella.
 Sales González, José.—San Gil, 29.—Na-
 vajas.
 Sanz Muñoz, Ramón.—Caudillo, 25.—Na-
 vajas.
 Sanz Zorzoso, Joaquín.—Caudillo, 20.—Na-
 vajas.
 Oliver Daros, Manuel.—Gral. Aranda, 24.—
 Nules.
 Vicent Catalá, José.—Calvo Sotelo, 4.—
 Nules.
 Manzano Dembilio, María.—Gral. Cente-
 lles, 13.—Nules.
 Melchor Gomis, Matías.—C. Sotelo, 20.—
 Nules.
 Salafranca Aznar, Francisco.—Soledad, 9.—
 Nules.
 Navarro Martínez, José.—Matías Torre-
 rjón, 6.—Nules.
 Mengot Jarque, Rafael.—Santa Teresa, 4.—
 Nules.
 Canos Ballester, Ramón.—A. Galicia.—
 Nules.
 Maciá Gil, José.—Cueva Santa, 6.—Nules.
 Manzano Dembilio, David.—San Anto-
 nio, 14.—Nules.
 Palmer Chiva, Antonio.—Mascarell.—Nu-
 les.
 Gómez Sanahuja, Consuelo.—José Anto-
 nio, 70.—Nules.
 Manzano Dembilio, María.—Cervantes.—
 Nules.
 Ibáñez Navarro, Bartolomé.—Gral. Aran-
 da, 8.—Nules.
 Sanfélix Alabardi, Modesto.—Calvo Sote-
 lo, 42.—Nules.
 A r a m b u l Alagrada, Agustín.—Beren-
 guer, 5.—Nules.
 Montagut Martínez, Enrique.—Matías To-
 rrejón, 44.—Nules.
 Insa Alvaro, José.—Recinto.—Onda.
 Gallego García, Francisco.—Colón, 44.—
 Onda.
 Villar Fores, José.—Cervantes, 1.—Onda.
 Cerda, Vda. de Bautista.—San Roque, 3.—
 Onda.
 Gaya Alós, Vicente.—Carmen, 18.—Onda.
 Gimeno Gimeno, José.—Sinagoga, 9.—Onda.
 Albalat Roca, Joaquín.—Rey D. Jaime, 7.—
 Onda.
 Moliner Navarro, Fernando.—S. Blas, 48.—
 Onda.
 Safont Llistar, Amparo.—S. Isidro, 10.—
 Onda.
 Herrero Llorens, Vicenta.—Colón, 22.—
 Onda.
 Piñón Llopico, Emilio.—S. Joaquín, 27.—
 Onda.
 Momplet Barea, José.—Colón, 22.—Onda.
 Guinot Ramos, José.—J. Antonio.—Onda.
 Gimeno Piquer, Angel.—S. Miguel, 15.—
 Onda.
 Sanz Escoin, Maximiliano.—Ríos Porti-
 lla.—Oropesa.
 Renau Valls, Tomás.—Ríos Portilla.—Oro-
 pesa.
 Llopis Ortiz, Francisco.—Dr. Clara, 5.—
 Oropesa.
 Agramunt Guarro, José.—Fulladora, 6.—
 Peñíscola.
 Boix Amargo, Clemente.—D. Jaime, 27.—
 Peñíscola.
 Febrer Castells, Joaquín.—D. Jaime, 27.—
 Peñíscola.
 Febrer Ferrer, Manuel.—Mayor, 6.—Peñís-
 cola.
 Forner Gueira, Romualdo.—Mayor, 22.—Pe-
 ñíscola.
 Roig Riva, Agustín.—Saiz de Carlos, 16.—
 Peñíscola.
 Tomás Marín, Francisco.—G. Aranda, 20.—
 Peñíscola.
 Bono Pallarés, José.—Estefanía, 28.—Por-
 tell de Morella.
 Cruz García, José.—Portal, 1.—Portell de
 Morella.
 Collado N a v a r r o, Tranquilino.—Ara-
 gón, 14.—Puebla de Arenoso.
 Vives Verges, Matías.—Mayor, 1.—Puebla
 Benifasar.
 Martínez Tomás, Gerónima.—Calvo Sote-
 lo, 10.—Puebla Tornesa.
 Tomás Roig, Manuela.—Generalísimo, 72.—
 Puebla Tornesa.
 Bonet Santolaria, José.—J. Antonio, 3.—
 Ribesalbes.
 Cabedo Ripollés, Bautista.—San José, 2.—
 Ribesalbes.

- Marín Aguilar, Miguel.—J. Antonio, 3.—Ribesalbes.
- Vives Cavaldá, Isidro.—Carmen, 7.—Rosell.
- Niñerola Pla, Vicente.—Mar, 5.—Rosell.
- Salinas Pla, Ignacio.—1.^a Travesía del Mar.—Rosell.
- Juan Albiol, Vicente.—Del Pilar, 5.—Salsadella.
- Juan Penedo, José.—S. Alberto, 2.—Salsadella.
- Sales Pruñonosa, José.—Santa Magdalena, 1.—Salsadella.
- Beltrán Esteller, José.—Cervera, 19.—San Jorge.
- Ferrerres Fuster, Manuel.—Mayor, 14.—San Jorge.
- Sorí Castillo, Vicente.—Zaragoza.—San Mateo.
- Pascual Cano, Vicente.—R. Cerda.—San Mateo.
- Martínez Vidal, Domingo.—Gral. Mola.—San Mateo.
- Michavila Cuartiella, Manuel.—Del Puente.—San Rafael del Río.
- Valls Hostan, Bautista.—Jesús Vilar, 18.—San Rafael del Río.
- Marín González, Vicente.—S. Bernat, 25.—Santa Magdalena.
- Puig Porcar, Luis.—Calvo Sotelo, 21.—Santa Magdalena.
- Cosín Esteban, Matías.—C. Sotelo, 12.—Segorbe.
- Asensio Rodríguez, Manuel.—General Sanjurjo, 5.—Segorbe.
- Miguel Fajardo, Antonio R.—Santo Domingo, 10.—Segorbe.
- Sanz Torres, Luis.—Colón, 62.—Segorbe.
- Debesa Embuena, Rafael.—San Diego, 9.—Segorbe.
- Tena Vallés, Angel.—Colón, 14.—Segorbe.
- González Aznar, Angel.—Plaza José Antonio.—Segorbe.
- Debesa Embuena, Antonio.—Papa Luna, 7.—Segorbe.
- Serrano Mundo, Bdo.—Cervantes, 19.—Segorbe.
- Marí Pons, Juan Bta.—José Escrig, 6.—Segorbe.
- Cercos Moya, Segundo.—Secano, 5.—Segorbe.
- Miguel Fajardo, Ramón.—Romano, 30.—Segorbe.
- Baviera Miguel, Leonardo.—Franco Ricart, 7.—Segorbe.
- Marín Adán, Valentín.—S. Vicente, 16.—Segorbe.
- Aloiso Giménez, Francisco.—Cueva Santa, 15.—Segorbe.
- Mateu Trilles, Aniceto.—Masía Ibarzos.—Sierra Engarcerán.
- Albalat Sales, Francisco.—Honda.—Sierra Engarcerán.
- Baguena Maiques, Leopoldo.—Nueva, 16.—Soneja.
- Marín Zorita, Miguel.—Oliva, 2.—Soneja.
- Villanueva Pérez, Antonio.—Nueva, 25.—Soneja.
- Campos García, Miguel.—S. Antonio, 12.—Soneja.
- Valera Ballester, Miguel.—Ventaña.—Sot de Ferrer.
- Martí Serrano, Salvador.—Plaza Generalísimo, 3.—Sueras.
- García Ventura, Vicente.—J. Antonio, 20.—Sueras.
- Macián Lledó, José.—Larga, 41.—Tales.
- Montoliu Colomer, Francisco.—San Vicente, 12.—Tales.
- Linares Ch a u m e, Vicente.—Generalísimo, 18.—Tales.
- Montoliu Montesinos, Vicente.—Teresa.
- Prats Roda, Ramón.—San Miguel, 28.—Tirig.
- Adell Guarchs, Pedro.—San Roque, 36.—Tirig.
- Puerto Monferrer, Felipe.—Mártires, 18.—Toga.
- Macián Flors, José.—Del Alto, 7.—Toras.
- Chaler Doménech, Manuel.—Plaza Ramón y Cajal, 7.—Torreblanca.
- Cherta Ten, Francisco.—San Vicente, 2.—Torreblanca.
- Martínez Doménech, J. M.^a—Loreto, 81.—Torreblanca.
- Valls Hostan, Bautista.—San Antonio, 48.—Torreblanca.
- Nos Moliner, Manuel.—Dado, 4.—Torreblanca.
- Salas Pons, Benjamín.—Calvario, s/n.—Torrechiva.
- Tiburcio Lecha, Vicente.—Iglesia, 5.—Torrechiva.
- Bellés Miralles, Eliseo.—Baja, 39.—Torre Embesora.
- García Moliner, Isidro.—Baja, 37.—Torre Embesora.
- Manuel Beltrán Muriach.—Generalísimo Franco.—Torre Endoménech.
- Ribera Sogués, Ramón.—Gral. Mola, 32.—Traiguera.
- Doménech Ramada, Rogelio.—San Pedro, 14.—Traiguera.
- Sancho Cifre, Miguel.—Traiguera.
- Tomás Royo, Francisco.—Camino Real.—Useras.
- Valls Andreu, José.—J. Antonio, 6.—Useras.
- Tomás Martí, Guillermina.—C. Real.—Useras.
- Romero Viciano, Manuel.—C. Sotelo, 14.—Vall de Alba.
- Romero Viciano, Jesús.—Aldea "La Barona".—Vall de Alba.
- Traver Ibáñez, Encarnación.—Plaza Martínez, 3.—Vall de Alba.
- Montagud Rodrigo, Felicitas.—San Vicente.—Vall de Alba.

- Molar Gorriz, Joaquín.—Horno, 2.—Vall de Almonacid.
- Calvo Calpe, Valeriano.—San Vicente, 4.—Vall de Almonacid.
- Llobet Ribelles, Teresa.—Plaza S. Segarra, 3.—Vall de Uxó.
- Santolaria Diago, Arcadio.—Plaza San José, 7.—Vall de Uxó.
- Pérez Nebot, Domingo.—J. Costa, 84.—Vall de Uxó.
- Mingarro Zorrila, José.—San José, 116.—Vall de Uxó.
- Miquel, Vda. Manuel.—San José, 18.—Vall de Uxó.
- Sanz Ten, Vicente.—San Cristóbal, 24.—Vall de Uxó.
- Ramírez de Jesús, Manuel.—Pelayo, 2.—Vall de Uxó.
- Ramírez de Jesús, Santiago.—Carretera Chilches.—Vall de Uxó.
- Gil Beltrán, José.—García Esbrí, 11.—Vall de Uxó.
- Peñarrocha Chalmeta, Manuel.—Carmen, 23.—Vall de Uxó.
- Montesinos Cubells, Joaquín.—Asunción, 14.—Vall de Uxó.
- Garcés Mingarro, Francisco.—Fuente Nueva, 32.—Vall de Uxó.
- Adrián Abad, Joaquín.—Benizahat, 12.—Vall de Uxó.
- Esteller Canós, Pascual.—Cervantes, 7.—Vall de Uxó.
- Salvador Mangriñán, Manuel.—Soledad, 7.—Vall de Uxó.
- Sanz Martí, Vicente.—Zeneta, 33.—Vall de Uxó.
- Sanz Rubio, José.—Gómez Ferrer, s/n.—Vall de Uxó.
- Martí Sanfeliu, José.—García Esbrí, 48.—Vall de Uxó.
- Nebot Nebot, Francisco.—Caudillo, 4.—Vall de Uxó.
- Sanz Ten, Vicente.—Poeta Llorens, 1.—Vall de Uxó.
- Soriano Villalta, José.—San Roque, 2.—Vall de Uxó.
- Cardona Pitarchs, Ramón.—Travesía Horno, 15.—Vallibona.
- Selma Manserrat, Valeriano.—Horno, 7.—Vallibona.
- Galindo Trilles, Salvador R.—Plaza Ayuntamiento, 8.—Villafamés.
- Andreu Valls, José.—San Juan de Moró.—Villafamés.
- Garí Tellois, José.—M. Masianos.—Villafamés.
- Marzá Martínez, Lino.—M. Bernat, 13.—Villafamés.
- Casañ Vilar, Facundo.—Fuente, 1.—Villafamés.
- Rodríguez Castro, José.—San Juan de Moró.—Villafamés.
- Alós Tárrega, Bartolomé.—Abadía.—Villafranca del Cid.
- Alós Fabregat, Alfonso.—San Roque.—Villafranca del Cid.
- Ripollés Guardiola, Silverio.—A. Lozar.—Villafranca del Cid.
- Monfort Monfort, Manuel.—Mayor, 38.—Villafranca del Cid.
- Monrubia Martínez, Andrés.—Gral. Sanjurjo, 1.—Villafranca del Cid.
- Más Nácher, Joaquín.—Olmos, 2.—Villa hermosa del Río.
- Vidal Mateo, Julio.—Botera, 9.—Villanueva de Alcolea.
- Mateu Agut, Herminio.—Botera, 9.—Villanueva de Alcolea.
- Rambla Borrás, José.—Generalísimo, 10.—Villanueva de Alcolea.
- Beltrán Almela, Julio.—Abajo, 50.—Villar de Canes.
- Sales Monfort, José.—Plaza, 8.—Villar de Canes.
- Andreu Valero, Vicente.—Comunión, 14.—Villarreal.
- Aparici Olaria, José.—San Cristóbal, 1.—Villarreal.
- Abellana Faulí, Pascual.—S. Pascual, 33.—Villarreal.
- Abellana Valverde, Fernando.—Cristo Penitencia, 22.—Villarreal.
- Ballester Bodí, José P.—Ballaguadía, 35.—Villarreal.
- Ballester Redón, José M.^a.—V. Desamparados, 21.—Villarreal.
- Batalla Laporta, Enrique.—Avenida 18 de Julio, 9.—Villarreal.
- Beltrán Vicente, Bta.—D. El Puig, 24.—Villarreal.
- Bort Agulleiro, Pascual.—55 División, 22.—Villarreal.
- Cabedo Miguel, Joaquín.—Avenida Franco, 145.—Villarreal.
- Cervera Porcella, José.—Calvario, 29.—Villarreal.
- Cortés Juan, José.—2 de Mayo, 23.—Villarreal.
- Chabrera Beltrán, Pascual.—Los Angeles, 35.—Villarreal.
- Dembilio Clausell, Benjamín.—Nuestros Mártires, 6.—Villarreal.
- Dembilio Clausell, Benjamín.—Colón, 33.—Villarreal.
- Eliás Rejón, Justo.—Rey D. Jaime, 13.—Villarreal.
- Fabregat Climent, Juan Luis.—San Pascual, 9.—Villarreal.
- Gil Moreno, José.—San Manuel, 33.—Villarreal.
- Gil Nondedeu, José.—A. Carmen, 27.—Villarreal.
- Gil Nondedeu, José.—Villarreal.
- Giménez Rico, Enrique.—Vázquez Mella, 10.—Villarreal.
- Giner Fabregat, Joaquín.—Santo Domingo, 10.—Villarreal.

- Girona Ribelles, Ernesto.—Avenida Franco, 41.—Villarreal.
- Granell Ripollés, Vicente.—Soledad, 48.—Villarreal.
- Juan Costa, Pascual.—San Pedro, 40.—Villarreal.
- Llop Burdeus, Santiago.—Alquerías Niño Perdido.—Villarreal.
- Meneu Macía, José.—Bellaguardia, 110.—Villarreal.
- Monzó Ramos, Pascual.—Vázquez Mella, 40.—Villarreal.
- Oliver Boix, Bautista.—San José, 59.—Villarreal.
- Ortega Vallejo, Marcos.—Corazón, 1.—Villarreal.
- Ortiz Mulet, Pascual.—Santa Lucía, 12.—Villarreal.
- Pitarch Cubedo, María Gracia.—Barrio Lloreta, 103.—Villarreal.
- Ribelles Peris, María.—Rocamora, 11.—Villarreal.
- Ripollés Planes, Pascual.—Aliaga, 25.—Villarreal.
- Sanz Gil, Manuel.—S. Salvador, 6.—Villarreal.
- Soro mundina, Vicente.—Sta. Lucía, 81.—Villarreal.
- Ventura Mollar, José.—Sta. Clara, 22.—Villarreal.
- Moles Safont, Bautista.—Alquerías Niño Perdido.—Villarreal.
- Nebot Font, Francisco.—Cervantes, 19.—Villarreal.
- Esteller Canós, Vicente.—Santa Cristina, 19.—Villarreal.
- Girona Fortuño, Apononio.—Ermita, 177.—Villarreal.
- Soriano Ventura, Bautista.—Lloreta, 249.—Villarreal.
- Barrachina Usó, José.—S. Bartolomé, 37.—Villarreal.
- Coret Menero, Rosa.—S. Pascual, 25.—Villarreal.
- Vicent Vila, Salvador.—Onda, 14.—Villarreal.
- Menero Llorens, Manuel.—Benedito, 8.—Villarreal.
- Lloret Salt, Enrique.—Carmen, 76.—Villarreal.
- Arnau Arnau, José.—Salida Artana, 6.—Villavieja.
- Ballester Orenga, Sebastián.—San Roque, 8.—Villavieja.
- Ballester Recatalá, Vicente.—Santo Pió, 54.—Villavieja.
- Notari Sanchis, José.—Salida Artana, 19.—Villavieja.
- Vicent Ibáñez, Sebastián.—S. Roque, 37.—Villavieja.
- Esteller Flors, Sebastián.—Pilar, 112.—Vinaroz.
- Ribera Ferrer, Agustín.—S. Francisco, 12.—Vinaroz.
- Caudet Puchol, Rosa.—Santísimo, 3.—Vinaroz.
- Llaudis Santayau, Juan.—Santa Magdalena, 10.—Vinaroz.
- Fargas Adell, José.—San Cristóbal, 11.—Vinaroz.
- Juan Busutil, Consuelo.—Mayor, 36.—Vinaroz.
- Bordes Roda, Sebastián.—S. Vicente, 10.—Vinaroz.
- Esteller Gisbert, Agustín.—Fuente, 2.—Vinaroz.
- Ribera Flors, Agustín.—S. Cristóbal, 77.—Vinaroz.
- Catalá Vidal, Juan.—Purísima, 12.—Vinaroz.
- Caballer Roso, Valeriano.—Mártires, 16.—Vinaroz.
- Torres Forner, Manuel.—Sto. Tomás, 33.—Vinaroz.
- Porcar Tena, José.—Horno, 4.—Vistabella.
- Tena Edo, Eduardo.—Rosario, 6.—Vistabella.
- Noguera Catalán, José M.^a.—Historiador Diago, 2.—Viver.
- Julián Fornás, Dolores.—Viver.
- Jordán García, M.^a Angeles.—Castillo, 69.—Viver.
- Mampel Gimeno, Dolores.—Plaza, 6.—Zorita.
- Zafont Gimeno, Joaquín.—Gral. Mola, 1.—Zucaina.
- Cervelló Bauza, Francisco.—Plaza Hernán Cortés, 9.—Castellón.
- Nebot Peris, Vicente.—Ronda Mijas, 115.—Castellón.
- Lauterio Mir, Elías.—Plaza Mayor, 19.—Castellón.
- Macián Salvador, Pedro.—Mayor, 16.—Castellón.
- Prades Rubert, Salvador.—S. Roque, 101.—Castellón.
- Martí Guía, Francisco.—Fola, 2.—Castellón.
- Viciano Font, Pedro.—Enmedio, 20.—Castellón.
- Olucha Maset, Juan A.—Mayor, 148.—Castellón.
- Mollá, Hijos de J.—Plaza Rey Don Jaime, 5.—Castellón.
- Belenguer Bernad, Jaime.—Poeta Guimerá, 3.—Castellón.
- Herrero Balaguer, Salvador.—Mayor, 54.—Castellón.
- Peñalver Doménech, José.—Alloza, 199.—Castellón.
- Más Viciano, Antonio.—Arenós, 10.—Castellón.
- Moliner Rubert, Antonio.—Pelayo, 34.—Castellón.
- Rubio Domingo, Manuel.—Ronda Magdalena, 67.—Castellón.

Villarroya Gresa, Bienvenido.—Carretera Alcora, 78.—Castellón.
 Santamaria Vallas, José.—Barceló, 29.—Grao Castellón.
 Miralles Roselló, José.—V. Carmen, 37.—Grao Castellón.
 Beltrán Lucas, Emilio.—Ronda Magdalena, 27.—Castellón.
 Castillo Rosales, Manuel.—Mayor, 72.—Castellón.
 Cortés Morales, Angel.—Cisneros, 2.—Castellón.
 Miravet Vinaja, Vicente.—S. Roque, 57.—Castellón.
 Alonso Sos, Vicenta.—Sidro Vilarroig, 19.—Castellón.
 Chaler Pla, Ricardo.—C. Pestagua, 16.—Castellón.
 Franch Zaragoza, Vicente.—Segorbe, 25.—Castellón.
 Dalmau Capdevila, Francisco.—A. Alonso, 5.—Castellón.
 Mele Molí, José.—Cerdán Tallada, 4.—Castellón.
 Vives Baldayo, Manuel.—Colón, 26.—Castellón.
 Casanova Vilaroig, José.—Pl. Gral. Sanjurjo, 1.—Castellón.
 Adell Bellés, Alfredo.—Vera, 30.—Castellón.
 Fabregat Gasulla, Ramón.—Obispo Capero, 17.—Castellón.
 Sales Benet, Eduardo.—R. Mijares, 74.—Castellón.
 Porcar Muñoz, Antonio.—Lucena, 25.—Castellón.
 Albert Ariño, José.—R. y Cajal, 4.—Castellón.
 Catalán Jarque, Luis.—Conde Noroña, 1.—Castellón.
 Sancho Varella, Antonia.—Navarra, 26.—Castellón.
 Cuevas Royo, Juan.—Car. Alcora, 71.—Castellón.
 Prades Tena, Consuelo.—Zorita, 6.—Castellón.
 Valls Sánchez, José.—Fola, 34.—Castellón.
 Fabregat Gasulla, María.—Tenerías N. F.—Castellón.
 Palau Casanova, Antonio.—S. Pedro, 2.—Grao Castellón.
 Agramunt Navarro, Consuelo.—Félix Breva, 72.—Castellón.
 Barbeito Eiris, Francisco.—R. Argentina, 108.—Castellón.
 Badía Gascón, Francisco.—Ruíz Vila, 15.—Castellón.
 Pérez Conde, Joaquín.—Canalejas, 39.—Grao Castellón.
 García Torres, Quirino.—Arquto. Ros, 34.—Castellón.
 Aduara Santolaria, Vicente.—Plaza Rey Don Jaime, 27.—Castellón.

Isierte Balaguer, Encarnación.—Navarra, 64.—Castellón.
 Palanques Sanz, Cirila.—P. Vela, 10.—Castellón.
 Miralles Segura, Francisco.—Antonio Maura, 33.—Castellón.
 Ribes Casán, Alfonso.—San Blas, 26.—Castellón.
 Bellmunt Ortí, José.—San José.—Castellón.
 Martínez Lorente, Alejandro.—Unión, 29.—Castellón.
 Agut Renau, Juan.—Trinidad, 152.—Castellón.
 Martell Ros, José.—Lope de Vega, 5.—Castellón.
 Miralles Climent, Dolores.—Virgen del Carmen, 61.—Castellón.
 Blanch Antequera, Manuel.—Zaragoza, 47.—Castellón.
 Pérez Giner, Ramón.—V. del Carmen, 5.—Grao Castellón.
 Rubio Gali, Jaime.—Barrachina, 19.—Castellón.
 Valls Terrés, Ramón.—S. Félix, 69.—Castellón.
 Olivera Ribés, José.—Echegaray, 19.—Castellón.
 Mateu García, Leonila.—H. Escolana, 22.—Castellón.

MOLINOS MAQUILLEROS

Agut Roig, Bautista.—Horno, s/n.—Adzaneta.
 Salvador Tena, Manuel.—Riberals.—Adzaneta.
 Juan Miralles, Ismael.—Fonteta Espinal—Adzaneta.
 Miralles Aicart, Francisco.—Useras, 4.—Adzaneta.
 Vidal Bellés, Alejandro.—Forcall del Riu.—Adzaneta.
 Barberá Dealbert, Hderos. de J.—San Isidro.—Adzaneta.
 Fuster Ballester, Teresa.—Abajo, s/n.—Ahín.
 Pitarch, Hderos. de Valeriano.—S. Juan.—Albocácer.
 Boix Meliá, Manuel.—C. Sotelo, 3.—Albocácer.
 Igual Folch, Teresa.—Alcalá de Chivert.
 Cervera Alvaro, Pedro.—Molino Nuevo.—Alcora.
 Safont Vicente, Ramón.—Molino Pantano.—Alcora.
 Monfort Porcar, Custodio.—Avenida Castellón, s/n.—Alcora.
 Safont Vicente, Bienvenido.—Molino Palomet.—Alcora.
 Font Martí, Manuel.—Huerta Molineta.—Almazora.
 Pons Renau, M.^a Gracia.—Huerta S. Antonio.—Almazora.
 García Escuder, Blas.—Gral. Franco, 74.—Almazora.

- Tur Santabàrbara, Amadeo.—Despoblado.—Almenara.
- Gaspar Hermanos.—Pla dels Molins.—Almenara.
- Martínez Carreres, Enrique.—Pla dels Molins.—Almenara.
- Ibàñez Rodríguez, Vicente.—Jarca, 1.—Altura.
- Zaroso Salvador, Juan.—José Antonio.—Arañuel.
- Villalonga Catalán, Victorino.—Colón, s/n.—Arañuel.
- Ortí Celma, José María.—Molino.—Ares del Maestre.
- Pitarch Pitarch, Pablo.—Molí Sol de la Costa.—Ares del Maestre.
- Salvador Tena, Isidro.—Balsa Redona.—Ares del Maestre.
- Silvestre Llidó, Juan.—Molino de Arriba.—Artana.
- Pérez Monzonís, Francisco.—Plaza Iglesia, 9.—Ayódar.
- Heros. Suc. Vte. Rius.—Onda, 4.—Ayódar.
- Doñate Torres, Atilano.—Avenida Estación, 15.—Barracas.
- Molino del Infante, S. A.—Ballestería, 21.—Bejís.
- Santamaría Montesinos, Antonio.—Ríos de Abajo, 10.—Bejís.
- Vives Pitarch, Hderos. de V.—Masía Escrig.—Benafigos.
- Agustina Bellés, Vicente.—Molino.—Benafigos.
- Roig Badal, José Fco.—Don Blasco, 15.—Benasal.
- Monterde Vives, E. Julia.—Molino.—Benasal.
- Alberich Pruñonosa, Concepción.—Comercio, 2-4.—Benicarló.
- Andrés Vázquez, José.—Camino Calig.—Benicarló.
- Fibra Mascarell, José M.^a.—Estación, 5.—Benicarló.
- Tormo Palatsí, Esperanza.—Adyutorio, sin número.—Benlloch.
- Sanz Prades, José.—Mayor, 40.—Bójar.
- Segura Segura, Montserrat.—Mayor, 1.—Bójar.
- Sancho Vaquer, Miguel.—Colón, 33.—Borriol.
- Julve Montañés, Eduardo.—Alquerías Mijares.—Burriana.
- Serra Pons, Vicente.—Partida Mijares.—Burriana.
- Bautista Rosell, Paulino.—P. Cornel, 30.—Burriana.
- Siurana Segarra, Ernesto.—Gral. Sanjurjo, 12.—Cabanes.
- Tuzón Querol, Florentino.—Molino.—Campos de Arenoso.
- Gil Picó, Pedro P.—Molino.—Castelnovo.
- Piquer López, Benjamín.—Molino Casas.—Castelnovo.
- Sebastiá Pla, Carmen.—Molino.—Castell de Cabres.
- Sales Julián, Catalina.—Molino de Abajo.—Castellfort.
- Molés Peidró, Francisco.—Fuente, 8.—Castellfort.
- Font Martí, José.—Partida Ramell.—Castellón.
- Catalá Font, Antonio.—Partida la Plana.—Castellón.
- Breva Serrano, F. y A.—Sagasta, 28-2.^o.—Castellón.
- Bausá Forcada, José.—Moyano, 22-1.^o.—Castellón.
- Moliner Gallén, Ismael.—Molino.—Castillo de Villamalefa.
- Llach Ibáñez, Benjamín.—Cedramán.—Castillo de Villamalefa.
- Collado Adelantado, Daniel.—Molino.—Castillo de Villamalefa.
- Vidal Gozalbo, Miguel.—Prado, 6.—Castillo de Villamalefa.
- Segarra García, Rafael.—S. Roque, 35.—Catí.
- Martí Folch, Julio.—Mayor, 7.—Catí.
- Lizondo Ibáñez, Eusebio.—Molino, 1.—Caudiel.
- Sdad. A. de Labradores.—Molino.—Caudiel.
- Molés Climent, Joaquín.—Virgen de Gracia, 87.—Cinctorres.
- Flores Peris, Modesto.—Molino.—Cirat.
- Royo Torán, Heros. J.—Molino.—Cirat.
- Izquierdo Gil, Manuel.—Molino.—Cirat.
- Zaroso Salvador, Joaquín.—Enrique Peña, Cirat.
- Chiva Chiva, Daniel.—Molino.—Cirat.
- Gil Jovaní, Joaquín.—Mas Joaquín.—Cora-char.
- Catalán Nebot, Joaquín.—Molino Latova.—Cortes de Arenoso.
- Nebot Iserte, José.—S. Vicente de Cortes.—Cortes de Arenoso.
- Nebot Mor, Reinaldo.—Molino de Arriba.—Cortes de Arenoso.
- Sanahuja Iserte, José.—S. Vicente de Cortes.—Cortes de Arenoso.
- Albert Salvador, Joaquín.—Molino La Cava.—Cuevas Vinromá.
- Artola Bielsa, Lorenzo.—Extramuros.—Cuevas de Vinromá.
- Sales Moliner, Erasmo.—Molino Punta.—Cuevas de Vinromá.
- Miralles, Vda. Antonio.—Masía "Molinet".—Cuevas de Vinromá.
- Borrás Albert, Juan.—Masía Molino Teresa.—Culla.
- Porcar Tena, Amadeo.—Molino.—Culla.
- Moliner Bellés, Letancio.—Avenida Mártires, 26.—Culla.
- Roig Beltrán, Universidad.—Masía Molino Alto.—Culla.
- Vidal Sales, Humildad.—Masía Molino Toni.—Culla.

- Bellés Vidal, Guadalupe.—Masía Molinet.—Culla.
- Segarra Ferreres, Francisco.—San Antonio, 13.—Chert.
- Beltrán Rambla, Manuel.—San Mateo, 29.—Chert.
- Escorihuela Mestre, Alejandrina.—Mayor, 11.—Chiva de Morella.
- Millán Armengot, Vicente.—Molino.—Chiva de Morella.
- Navarro Seguer, Recaredo.—Molino Pozos.—Chodos.
- Cooperativa A. San Roque.—Mayor, s/n.—El Toro.
- Serrano Castillo, Vicente.—Molino.—Fanzara.
- Santolaria Balaguer, José.—Molino.—Fanzara.
- Badenes Ribés, Ismael.—Umbría, 8.—Figueroles.
- Safont Robres, José.—Barranco S. Juan.—Figueroles.
- Martí Balaguer, José.—La Torreta.—Forcall.
- Carceller Palau, Julián.—Molino Frailes.—Forcall.
- Millán Ibáñez, Vicente.—M. Matalí.—Forcall.
- Ventura Zarzoso, José.—Molino.—Fuente la Reina.
- Querol Celma, Joaquín.—Molino.—Herbés.
- Monterde Alegre, Vicente.—Partida Aguanás.—Higueras.
- Marí Montolio, Francisco.—Pda. Sta. Bárbara.—Jérica.
- Coop. A. Divina Pastora.—Carretera Viver.—Jérica.
- Soriano Guillen, Evaristo.—Partidor.—Jérica.
- Nager Palomo, Miguel.—Molino.—La Mata de Morella.
- Pitarch Calvo, José.—Molino.—La Mata de Morella.
- Miralles Gozalbo, Manuel.—Molino Nuevo.—Lucena del Cid.
- Robres Monferrer, Patrocínio.—S. Isidro, 22.—Lucena del Cid.
- Ibáñez Herrando, Ramiro.—Solana, 19.—Lucena del Cid.
- Nebot Tena, Joaquín.—Molino.—Lucena del Cid.
- Mor Miralles, Fernando.—Molino Azud.—Lucena del Cid.
- Puerto Tena, Gerónimo.—Molino Freixes.—Lucena del Cid.
- Montins Olaria, Enrique.—Molino Puente.—Lucena del Cid.
- Gellida Beltrán, Francisco.—Molino Gozalbo.—Lucena del Cid.
- Porcar Ibáñez, Emilio.—Molino.—Lucena del Cid.
- Vicent Olaria, Vicente.—Molino Panizares.—Lucena del Cid.
- Villach Villalonga, José.—Molino Torseles.—Lucena del Cid.
- Negre Vilaplana, Angel.—Molino.—Ludiente.
- Martorell Sapiña, Pascual.—Enmedio, 24.—Moncófar.
- Tuzón Bertolín, Juan.—P. de Rivera, 6.—Montán.
- Tuzón Barrachina, Florencio.—Molino.—Montanejos.
- Sebastiá Querol, Francisco.—Molino.—Morella.
- Guimerá Segura, Providencia.—Molino.—Morella.
- Rambla Cruz, Manuel.—Molino.—Morella.
- Peris Sabater, José.—San Francisco, 8.—Morella.
- Puig Altava, Antonio.—Molino Adell.—Morella.
- Puig Altava, Luis.—Molino Royo.—Morella.
- Gil Aucejo, Vicente.—Esperanza, 14.—Navajas.
- López Martín, Vicente.—Molino.—Navajas.
- Cabedo Pitarch, Pascual.—Car. Villavieja, 49.—Nules.
- Cabedo Palomero, Antonio.—San Bartolomé, 122.—Nules.
- Milián Carceller, José.—Molino.—Olocau del Rey.
- Fabregat Milián, Manuel.—Molino.—Olocau del Rey.
- Marraja Milián, José.—Molino.—Olocau del Rey.
- Mestre, Cirilo.—Molino Mona.—Onda.
- Cebrián Arnau, Pascual.—Molino.—Onda.
- Cervera Balaguer, José.—Valencia, 16.—Onda.
- Eixarch Michavila, Manuel.—Molino.—Ortells.
- Fenollosa Sancho, Pedro.—Estación, 7.—Oropesa.
- Ariño Molinos, Francisco.—Molino.—Palanques.
- Coop. Virgen de Gracia.—Molino.—Pina de Montalgrao.
- Martí Tena, Bernabé.—Molino.—Portell de Morella.
- Estupiñá Camañez, Ramón.—Portell, 32.—Portell de Morella.
- Pitarch Gil, Joaquín.—Placeta, 4.—Portell de Morella.
- Catalán Salvador, Miguel.—Molino.—Puebla de Arenoso.
- Morte Torán, Vicente.—Molino.—Puebla de Arenoso.
- Ventura Zarzoso, Ismael.—Molino.—Puebla de Arenoso.
- Zarzoso Monte, Reinaldo.—Molino.—Puebla de Arenoso.
- Zarzoso Salvador, Joaquín.—Molino.—Puebla de Arenoso.
- Miralles Segarra, Pablo.—Molino.—Puebla de Benifasar.

- Sánchez Palatsí, Manuel.—Cmdte. Trigueros, s/n.—Ribesalbes.
- Sánchez Masó, Fermín.—Cmdte. Trigueros, 18.—Ribesalbes.
- Vidal Querol, Santiago.—Molino Hospital.—Rosell.
- Capilla Pérez, Cesáreo.—Plaza.—Sacañet.
- Vilagrassa Querol, Pilar.—Plaza José Antonio, 19.—San Mateo.
- Bonet, Vda. Francisco.—Molino.—San Rafael del Río.
- Abad Pérez, Vicente.—Avda. Navarro Reverter.—Segorbe.
- Gimeno Martínez, José.—Molino Mal Paso.—Segorbe.
- Chover Martínez, María.—Molino Sisterna.—Segorbe.
- Pérez Pérez, Juan A.—Francio Ricart.—Segorbe.
- González Aznar, Luis.—Molino Peñalva.—Segorbe.
- Bellés Salvador, Luis.—Molino Basalom.—Sierra Engarcerán.
- Puchol Badenes, Manuel.—Rosildos.—Sierra Engarcerán.
- Miravete Soriano, Rosa.—Molino.—Soneja.
- Zagala Bayarri, Gonzalo.—C. Cabos, 20.—Sot de Ferrer.
- Castillo Serrano, Miguel.—Molino.—Sueras.
- Molina Tarazona, Agustín.—Molino.—Sueras.
- Lledó Serrano, Juan.—Molino.—Tales.
- Gil Gil, David.—Molino.—Teresa.
- Alfanjarín Eserig, Evaristo.—Molino.—Teresa.
- Tolós Lavernia, Joaquín.—Molino.—Tirig.
- Bayto Martí, Emilio.—Molino San Onofre.—Tudolella.
- García Arboles, Miguel.—Escalereta, 31.—Toga.
- Vinuesa Hderos, A.—Molino.—Toreblanca.
- Bellés Miralles, Arturo.—Molino.—Torre Embesora.
- Ventura Campos, Daniel.—Molino.—Torrechiva.
- Beltrán Villalta, Vicente.—Mayor, 43.—Traiguera.
- Querol Polo, José Vicente.—Travesía Escuela.—Traiguera.
- Rubio García, Francisco.—S. Antonio, 31.—Useras.
- Roca Martí, Enrique.—Molino.—Useras.
- Rubio Branchadell, Enrique.—Mayor, s/n.—Useras.
- Rubio Miguel, Salvador.—Mayor, s/n.—Useras.
- Pons Centelles, Ernesto.—La Barona.—Vall D'Alba.
- Beltrán Marco, Emilio.—Avda. Corazón Jesús.—Vall de Uxó.
- Marco Beltrán, Pascual.—Camino de Nules.—Vall de Uxó.
- Segarra García, Demetrio.—Camino San José, 1.—Vall de Uxó.
- Ortí Fenollosa, José.—Masía Torre.—Vallibona.
- Ortí Salom, Ramón.—Masía Torre.—Vallibona.
- Ortí Segura, Manuel.—Molino.—Vallibona.
- Pla Vives, José Vte.—Molino.—Vallibona.
- Cervera Broch, Lorenzo.—C. Viejo, 7.—Villafamés.
- Pitarch Bellés, Felipe.—21 Mayo, 118.—Villafraanca.
- Pitarch Pitarch, Tomás.—Molino.—Villafraanca.
- Tena Tena, Cecilio.—Puebla San Miguel.—Villafraanca.
- Badenes Solsona, Joaquín.—Molino Carbó.—Villahermosa del Río.
- Ibáñez Mollón, Antonio.—Molino Sáez.—Villahermosa del Río.
- Chillida Porcar, Estrella.—Molino.—Villahermosa del Río.
- Ibáñez Flor, Rufino.—La Masada.—Villahermosa del Río.
- Iserte Guillamón, Manuel.—Molino.—Villahermosa del Río.
- Morte Sanahuja, José.—Molino.—Villahermosa del Río.
- Bellés Saura, Manuel.—Carretera Zaragoza.—Villanueva de Alcolea.
- Barreda García, José.—Eras, 2.—Villar de Canes.
- Montoliu Cabedo, Salvador.—San Pascual, 34.—Villarreal.
- Segura Riba, Manuel.—Molino.—Villores.
- Pla Ortí, José.—San Joaquín.—Vinaroz.
- Edo Vicente, Amadeo.—Molino.—Vistabella.
- Safont Gual, Rosa.—Molino.—Vistabella.
- Gonzalo Monferrer, Benedicto.—Arrabal Loreto, 5.—Vistabella.
- Porcar Barreda, Plácido.—Molino.—Vistabella.
- Robres Celades, Amparo.—Molino.—Vistabella.
- Robres Centelles, Manuel.—Molino.—Vistabella.
- Pitarch Monfort, Francisco.—Molino.—Vistabella.
- Monferrer Fabregat, Concepción.—Molino.—Vistabella.
- Folch Clerig, Ignacio.—Molino.—Vistabella.
- Safont Gual, José.—Molino Pascual.—Vistabella.
- Vidal Gual, Manuel.—Molino.—Vistabella.
- Lucas Barrachina, Manuel.—Molino.—Viver.
- Juesas y Cía., Francisco.—Molino.—Viver.
- Bayona Agustín, Manuel.—Molinete.—Viver.
- Pallarés Zurita, Benito.—Plaza, 35.—Zorita del Maestrazgo.
- Martí Giner, Gabriel.—María Vilar, s/n.—Zorita del Maestrazgo.
- Blanco Gargallo, Ricardo.—Masía del Villar.—Zucaina.
- Vidal Gozalbo, Miguel.—Molino.—Zucaina.

Combustibles

PRODUCTORES DE COMBUSTIBLES VEGETALES

Segura Cruz, José.—Mayor, 4.—Portell de Morella.
 Vives Querol, Ramón.—J. Giner, 8.—Morella.
 Béjar Expósito, Emilio.—B. Aragón, 9.—Morella.
 Alonso Lapica, J. José.—G. Mola, 40.—Sueras.
 Torres Campos, Maximiliano.—Colón, 27.—Caudiel.
 Puerto Badal, Aurelio A.—Horno, 27.—Fuentes de Ayódar.
 Segarra e Hijos, Silvestre.—Vall de Uxó.
 Ibáñez García, Manuel.—S. Vicente, 17.—Cintorres.
 Llidó Herrero, José.—C. Cristo.—Artana.
 Adelantado Tamborero, Eugenio.—Horno.—Fuentes de Ayódar.
 Polés Ventura, Juan.—Fuentes.—Sueras.
 Lecha Ortells, Vicente.—Avenida José Antonio, 75.—Onda.
 Segura Guimerá, Fernando.—Subida Torre, 2.—Vallibona.
 Peiró Gil, Aurelio.—Plaza Mayor, 9.—Alcudia de Veo.

SERRERIAS LEÑA

Rubio Pallarés, José.—San Francisco, 91.—Castellón.
 Martí Prades, David.—Zorita.—Castellón.
 Nos Martí, Agustín.—R. Mijares (junto ESSA).—Castellón.
 Climent Soler, José.—Arrufat Alonso, 29.—Castellón.
 Pérez Pérez, José.—Toscuella, 54.—Castellón.
 Selma Pastor, Amadeo.—Joaquín Costa.—Castellón.
 Martí Ballester, Humberto.—Jesús y María, 5.—Almazora.
 Cucala Boix, Joaquín.—V. Dolores, 37.—Alcalá de Chivert.
 Bayo Monzonís, Jesús.—José Antonio, 97.—Onda.
 Miguel Aguilera, Bta.—Cervantes, 5.—Onda.
 Marqués Ripollés, José.—Ros de Ursinos, 32.—Castellón.

ALMACENISTAS MAYORISTAS DE CARBÓN MINERAL

Bonet, Vda. e Hijos de J.—Avda. Hermanos Bou, 22-24.—Castellón.
 Tárrega Mor, Joaquín.—R. Mijares, 87.—Castellón.
 Bonet, Vda. e Hijos de J.—Plaza Santísimo, 29-33.—Vinaroz.

ALMACENISTAS MAYORISTAS DE COMBUSTIBLES VEGETALES

Marqués Ripollés, José.—Ros de Ursinos, 32.—Castellón.
 Martí Prades, David M.—Zorita.—Castellón.
 Rubio Pallarés, José.—S. Francisco, 81.—Castellón.
 Cucala Arnau, Joaquín.—V. Dolores, 3.—Alcalá de Chivert.
 Esteller Puig, Luis.—G. Mola, 6.—Alcalá de Chivert.
 Gasch Vilar, Cristóbal.—Puntapié.—Alcora.
 Peiró Gil, Aurelio.—Mayor, 9.—Alcudia de Veo.
 Martí Ballester, Humberto.—J. María.—Almazora.
 Blasco Pitarch, Pascual.—Navarra.—Artana.
 Carot Plá, Teodoro.—Cervantes, 14.—Artana.
 Llidó Herrero, José M.a.—Cristo.—Artana.
 Salvador Ortí, Herminio.—M. Pinella.—Ares del Maestre.
 Vilar Casanova, José V.—S. Antonio, 18.—Benlloch.
 Rubio Personat, José.—G. Aranda.—Borriol.
 Rubio Gascón, Bartolomé.—G. García.—Borriol.
 Salvador Meliá, Miguel.—18 de Julio, 36.—Borriol.
 Aguilar Piquer, Miguel.—M. Serrano, 9.—Burriana.
 Torres Campos, Maximiliano.—Colón.—Caudiel.
 Zaragoza Traver, Samuel.—S. Roque, 13.—Cuevas de Vinromá.
 Lecha Ortells, Vicente.—Arrabal.—Españilla.
 Adelantado Tamborero, Eugenio.—Horno.—Fuentes de Ayódar.
 Puerto Badal, Aurelio A.—C. Alta.—Fuentes de Ayódar.
 Aliaga Ríos, Ramón.—Sta. Ana.—Jérica.
 Mompó Montesinos, Francisco.—Bajotorre.—Jérica.
 Gellida Monfort, Juan.—San Fabián, 9.—Lucena del Cid.
 Béjar Expósito, Emilio.—D. B. Alagón.—Morella.
 Celma Boix, Florencio.—S. Nicolás.—Morella.
 Vives Querol, Ramón.—Juan Giner.—Morella.
 Mechó Gimeno, Francisco.—Cervantes, 23.—Nules.
 García Adell, Tomás.—San José.—Salsadella.
 Moliner Ferreres, José.—Zaragoza, 29.—San Mateo.

García Barrachina, Eugenio.—Sopeña, 20.—Segorbe.
 Ballester Puig, Vicente.—Soneja.
 Alonso Lapica, Juan José.—G. Mola, 38.—Sueras.
 Serrano Lengua, Vicente.—G. Mola, 13.—Sueras.
 Selma Pastor, Amadeo.—Torre Endoménech.
 Valls Beltrán, Aladino.—Gramet, 4.—Torre Endoménech.
 Vicente Conejos, Lamberto D.—Useras.
 Ribes Centelles Constantino.—Vall d'Alba.
 Mechó Gavaldá, Tomás.—S. Tarazona, 19.—Vall de Uxó.
 Querol Fenollosa, José.—Horno, 3.—Vallibona.
 Oliver Marzá, Vicente.—Ventorrillo, 6.—Villafamés.
 Trilles Martín, Aniceto.—Fuente, 11.—Villafamés.

MINORISTAS DE CARBONES Y LEÑAS

Marqués Ripollés, José.—Ros de Ursinos, 32.—Castellón.
 Rubio Pallarés, José.—S. Francisco, 91.—Castellón.
 Galmés Salás, José.—Rep. Argentina, 8.—Castellón.
 Nebot Villagrasa, Dolores.—Arenós, 2.—Castellón.
 Tárrega Mor, Joaquín.—R. Mijares, 87.—Castellón.
 Albalat Ferrando, Agustín.—P. Luna, 37.—Castellón.
 Antón Ruíz, María Luisa.—C. Alcora, 20.—Castellón.
 Celades Porcar, Maximiliano.—Pintor Aliaga, 17.—Castellón.
 García Agut, Manuel.—Segorbe, 31.—Castellón.
 Gozalbo Gasch, Manuel.—R. Mijares, 129.—Castellón.
 Monferrer Mateu, Consuelo.—S. Abella, 5.—Castellón.
 Montañés Ibáñez, Juan.—Avenida Capuchinos, 18.—Castellón.
 Tena Monserrat, Piedad.—Bayer, 22.—Castellón.
 Albert Ariño, María.—Vera, 37.—Castellón.
 Martí Gauchia, José.—Cervantes, 29.—Castellón.
 Nebot García, Jaime.—R. Argentina, 29.—Castellón.
 Prats García, Antonia.—Pelayo, 9.—Castellón.
 Querol Mampel, José.—Plaza Rey D. Jaime, 43.—Castellón.
 Porcar Gregori, Cinta.—Isabel Ferrer, 53.—Castellón.
 Velez Cabedo, Josefa.—Barceló, 40.—Grao Castellón.
 Gallén Beltrán, Teresa.—Canalejas, 91.—Grao Castellón.
 Navarro Sabater, María.—T. Alloza, 9.—Grao Castellón.
 Fabregat Peris, Teresa.—P. Mercado, 2.—Grao Castellón.
 Pachés Monserrat, Concepción.—Churrucá, 1.—Grao Castellón.
 Monfort Bou, Félix.—G. Mola, 61.—Almazora.
 Gomis Masiá, Bautista.—Arriba, 11.—Almenara.
 Ferrer Nebot, José.—Palillo, 8.—Almenara.
 Pastor Aymerich, Francisco.—Arriba.—Almenara.
 Granell Puig, Vicente.—Mártires, 49.—Almenara.
 Marqués Valverde, Domingo.—Santo Tomás, 42.—Benicasim.
 Burriel Roig, Rosa.—San Vicente, 3.—Benicarló.
 Oms Martí, Manuel.—Mayor, 24.—Benicarló.
 Ferrer Amela, Juan.—C. San Antonio.—Benicarló.
 Foix Ancosta, José.—Santísimo Cristo Mar, 176.—Benicarló.
 Aguilar Piquer, Miguel.—M. Serrano, 9.—Burriana.
 Gallart Calatayud, José.—G. Aranda, 26.—Burriana.
 Miralles Carcacer, José María.—C. Santa, 35.—Burriana.
 Mir Gavara, José.—San Pascual, 26.—Burriana.
 Miralles Barrés, José María.—Beata Mariana, 19.—Burriana.
 Garí Peris, Bautista.—Sto. Tomás, 3.—Burriana.
 Bonet Herrero, Vicente.—Virgen de la Cabeza, 20.—Burriana.
 Miralles Barres, Vicente.—Cueva Santa, 33 y 35.—Burriana.
 Barrachina Romero, Fdo.—Nueva, 20.—Caudiel.
 Fuster López, Josefa.—Avenida Vall de Uxó.—Chilches.
 Espinós Canós, José María.—José Antonio, 36.—Moncófar.
 Esbrí Mora, Amparo.—Cueva Santa, 9.—Moncófar.
 Bonet, Pilar (Vda. M. Blasco).—Plaza Iglesia, 7.—Navajas.
 Muñoz Torres, Vicente.—Trav. Sagrario.—Navajas.
 Eserig Collado, Isolina.—C. Caudillo, 17.—Navajas.
 Palau Romero, Arturo.—Barranquet.—Nules.
 Palacios Mondragón, C.—Beranger, 6.—Nules.
 Palau Romero, Josefina.—P. Tomás Lucas, 17.—Nules.

- Albalat Ferrando, Tomás.—P. Sinago-
ga, 7.—Onda.
Alavés Serrano, Bautista.—S. Juan, 24.—
Tales.
Porcar Roig, Elena.—Médico Badal, 1.—
Vall de Uxó.
Serra Ortells, Enrique.—Concordia, 22.—
Vall de Uxó.
Ballester Moner, Dimas.—Ecce Homo, 9.—
Villarreal.
Miró Franch, Pascual.—S. Pascual, 22.—
Villarreal.
Broch Medina, Asunción.—Calvario, 1.—
Villarreal.
Lores Lores, Domingo.—Sta. Ana, 4.—Vi-
naroz.
Octavio Ferrás, Amparo.—Rosario, 16.—
Vinaroz.
Ramón Caballer, Manuel.—Mayor, 15.—Vi-
naroz.
Plá Plá, Félix.—P. San Antonio, 22.—Vi-
naroz.
Alegre, Manuel.—C. Colón, 98.—Vinaroz.
Amela, Julián.—S. Vicente, 24.—Vinaroz.
Alegre Lázaro, Manuel.—C. Colón, 98.—
Segorbe.

**EMPRESAS DISTRIBUIDORAS DE
PRODUCTOS PETROLIFEROS**

C. A. M. P. S. A.—Mayor, 32.—Castellón.

ESTACIONES DE SERVICIO

- Balaguer Gonel, Francisco.—Ronda Mija-
res (ESSA).—Castellón.
Blasco Campos, Alfredo.—Trinidad, 5 (Nue-
va travesía ctra. Valencia-Barcelona).—
Castellón.
Tena Fabregat, Alfonso.—Estación Servi-
cio.—Nules.

SURTIDORES EN VIA PÚBLICA

- Alba, Teresa.—P. Clavé, Surt. Gasolina.—
Castellón.
Aparici Garcés, Adolfo.—Trinidad, 3.—Cas-
tellón.
Varela, Francisco.—Herrero, 23.—Caste-
llón.
Bellés, Vda. de Vicente.—Buenavista, 53.—
Grao Castellón.
Barberá Albert, Lucas.—Carnicería, 19.—
Adzaneta.
Beltrán, José.—Surtidor Gasolina.—Alcora.
Ayuntamiento (Sr. Matutano).—Surtidor
Gasolina.—Almazora.
Roig, Arcadio.—Surtidor Gasolina.—Bena-
sal.

- Cornelles, Antonio.—Surtidor Gasolina.—
Benicarló.
Tárrega Casañ, Francisco.—Santo To-
más, 18.—Benicasim.
Torrent Fandos, Bautista.—San Rafael.—
Burriana.
Beltrán, Pascual.—Surtidor Gasolina.—
Cuevas de Vinromá.
Momplet Prades, Bautista.—Surtidor Gaso-
lina.—Chilches.
Eroles Marco, Bernardino.—P. Generalísi-
mo, 21.—La Jana.
Segura Sanz, Joaquín.—P. España.—Luce-
na.
Sangüesa Virgos, Angel.—Puerta San Ma-
teo.—Morella.
Extrems, Bautista.—Surtidor Gasolina.—
Nules.
Yus García, José.—Colón.—Onda.
Casanova, Vicenta.—Surtidor Gasolina.—
Puebla Tornesa.
Abril García, José.—P. Caudillo, 18.—San
Mateo.
Pitarch Martí, José.—Ramón y Cajal, 15.—
Torreblanca.
Almela Romá, Vicente.—P. Caudillo.—Vall
de Uxó.
Marín Monfort, Miguel.—P. Blasco de Ala-
gón.—Villafranca.
Marcet, Miguel.—Surtidor Gasolina.—Vill-
arreal.
Gombau Miralles, Sebastián.—P. Tres Re-
yes.—Vinaroz.
Campo Naya, Hipólito.—Dozal.—Vinaroz.
Landete, Vicente.—Surtidor Gasolina.—Vi-
naroz.

GARAGES CON SURTIDOR

- Cortés Lavall, José.—Herrero, 31.—Caste-
llón.
Hispano Fuente En Segures.—Miguel Juan
Pascual.—Castellón.
Cuevas, José (Autos Mediterráneo).—Plaza
Fadrell.—Castellón.
Guarque Cañada, Pascual.—Vicente San-
chis, 35.—Villarreal.
Verdera Forner, Hered. J.—Dozal, 131.—
Vinaroz.
Giner Torres, Antonio.—Puente, 68.—Vina-
roz.

**ALMACENISTAS IMPORTADORES
DE CARBON MINERAL**

- Bonet, Vda. e Hijos de J.—Avenida Herma-
nos Bou, 22-24.—Castellón.

Construcción

ALBAÑILERIA

- Abellán García, Domingo.—Cazadores, 15.—Castellón.
 Abellán Martínez, Domingo.—Lucena, 44.—Castellón.
 Bayo Izquierdo, Domingo.—Joaquín Marquez, 2.—Castellón.
 Domingo Barberá, Pablo.—Camino Cremer, s/n.—Castellón.
 Giménez Tomás, Juan.—C. Rocafort.—Castellón.
 Martínez Pla, José.—Grupo N. S.—Castellón.
 Simón Criado, Jaime.—Mosen Betí, 14.—Castellón.
 Julpe Piqueres, Vicente.—Queipo de Llano, 6.—Benicasim.
 Pallarés G u a l, Vicente.—M. Movimiento, 21.—San Juan de Moró.
 Ramón Casañ, Ramón.—M. Segarra, 1.—Benicasim.
 Simón Cusi, José.—J. Antonio, s/n.—Benicasim.
 Zaragoza Zaragoza, Miguel.—Cuevas de Vinromá.

ALFARERIA

- Cebrián Torrejón, Manuel.—Segorbe.
 Escrig Alcalá, Antonio.—Altura, 5.—Segorbe.
 Escrig Martínez, José.—Altura.—Segorbe.
 Escrig Mínguez, Melchor.—Segorbe.
 Esteller Compe, Magdalena.—Traiguera.
 Gil Manzanera, Vicente.—Segorbe.
 Giménez Florj, Manuel.—Segorbe.
 González Serrano, Manuel.—Vall de Uxó.
 Magdalena Marín, Celestino.—Segorbe.
 Marrama Castelló, Emilio.—Vall de Uxó.
 Nomdedeu Peña, Francisco.—Alcora.
 Nomdedeu Peña, Pedro J.—Alcora.
 Nomdedeu Peña, Ramón.—Alcora.
 Pavia Capilla, Juan Bta.—Segorbe.
 Planchadell Serrano, Salvador.—Vall de Uxó.
 Roca Martínez, Ramón.—Segorbe.
 Sancho Segarra, Francisco.—Vall de Uxó.
 Serrano Abad, José.—Vall de Uxó.
 Serrano Aledón, José.—Vall de Uxó.
 Serrano Aledón, Ramón.—Vall de Uxó.
 Serrano Beltrán, Francisco.—Vall de Uxó.
 Serrano Beltrán, Vicente.—Vall de Uxó.
 Serrano Cubells, Julio.—Vall de Uxó.
 Serrano Cubells, Vicente.—Vall de Uxó.
 Tolos Octavio, Francisco.—Traiguera.
 Tur Navarro, José.—Vall de Uxó.

ALMACENISTAS

- Ale Archiles, Enrique.—G. Aranda, 17.—Castellón.
 Almacenes Fradera, S. A.—Hnos. Bou, 1.—Castellón.
 Beltrán Vives, Eduardo.—Císcar, 14.—Castellón.
 Bellés Pons, Enrique.—Ronda Magdalena, 109.—Castellón.
 Bellido Fabregat, Ramón.—P. Ribalta, 8.—Castellón.
 Coiva. Profuc. Gre. Alba.—R. Mijares, 82.—Castellón.
 Fores Rubio, Juan.—Avenida Capuchinos, 39.—Castellón.
 Garcés Verchili, Juan.—J. Costa, 11.—Castellón.
 García Renau, Trinidad.—P. March y Porras.—Castellón.
 Godes Rubert, Luis.—Aragón, 2.—Castellón.
 Vda. de Gómez Marco.—Dr. Clará, 15.—Castellón.
 Mangrané Aragonés, Damián.—P. Morella, 27.—Castellón.
 S. de Valls Climent.—Herrero, 6.—Castellón.
 Peris Prats, Tomás.—Castellón.
 Material Construcción, S. L.—R. Magdalena, 42.—Castellón.
 Materiales Monterde, S. L.—M. Núñez, 33.—Castellón.
 Valls Guiral, Guillermo.—Luis Vives, 23.—Castellón.
 Albalat Sorolla, Alvaro.—Alameda, 29.—Vinaroz.
 Bellido Bellido, Luis.—Los Dolores, 56.—Benicasim.
 Garcés Borrás, Joaquín.—Angel, 10.—Vinaroz.
 Vda. Fco. García Mingarro.—Gral. Aranda, 11.—Burriana.
 Grifo Soler, José.—S. Joaquín, 3.—Almazora.
 Hervás García, Rafael.—C. Valencia, 5.—Segorbe.
 Franch Pascual, Pascual.—Fanzara, 1.—Burriana.
 Vda. Ramón Peris Tejedo.—Pintor Sorolla, 25.—Burriana.
 Pallarés Gozalbo, José.—P. Alvarez, 10.—Nules.
 Valls Moles, Antonio.—S. Cecilia, 21.—Nules.

AZULEJOS

- Hijos de A. Diago.—A. Valencia, 42.—Castellón.
- Cotanda Aguilera, Pedro.—Trinidad, 6.—Castellón.
- Diago Piñón, Fernando.—C. Valencia, 40.—Castellón.
- Fabra Cucala, Juan.—R. Argentina, 53.—Castellón.
- Ferrer Ascón, José.—Escolate, 6.—Castellón.
- Hijos de Manuel Gómez Sos.—Avda. Gimeno.—Castellón.
- I. N. C. A., S. L.—Avda. Gimeno, s/n.—Castellón.
- Valls, J. y G.—Gran Vía.—Castellón.
- Rodes Tirado, Miguel.—S. Vicente, 38.—Castellón.
- Segarra Bernat, Juan Bta.—Herrero, 11.—Castellón.
- Soriano Gaudí, Juan.—A. Mar, 201.—Castellón.
- Vicente Torres, S. L.—Aragón, 1.—Castellón.
- Abad Paradells, Manuel.—J. Antonio, 120.—Onda.
- Azulejos Vidal y Olucha, S. L.—C. Tales.—Onda.
- Vda. Cotanda Aguilera, Rosario.—Arzo. Gasch.—Alcora.
- Albalat Amorós, Ricardo.—Avda. Traigueros, 53.—Ribesalbes.
- Albalat Salvador, Manuel.—C. Sotelo.—Ribesalbes.
- Alcón, Joaquín.—Onda.
- Aronda, S. L.—S. P. Nolasco, 13.—Onda.
- Arzo Balaguer, Francisco.—C. Escuelas, 1.—Ribesalbes.
- Azulejera Alcorense, S. L.—C. Lucena.—Alcora.
- Azulejera la Plana, S. L.—Piedad, 155.—Villarreal.
- Azulejo Español, S. L.—Arrabal del Castillo.—Onda.
- Azulejero Industrial.—Arrabal del Castillo.—Onda.
- Azulejos Villar, S. L.—Cervantes, 12.—Onda.
- Azulejos Copla, S. L.—Viñals, s/n.—Alcora.
- Azulejos Sanitarios, S. L.—C. Castellón, s/n.—Alcora.
- Azulev. Juan Domingo y Cía.—A. Castellón.—Onda.
- Azulesma, S. L.—A. del Castillo.—Onda.
- Azulonda, S. L.—C. Tales, 10.—Onda.
- Ballesmar, S. L.—C. Burriana.—Onda.
- Ballester Vidal, Antonio.—Virgen del Carmen, 32.—Onda.
- Ballester Vidal, Salvador.—Colón, 25.—Onda.
- Casalba.—Ribesalbes.
- Azulejos el Barco.—Ecce Homo, 9.—Onda.
- Castán Reboll, Joaquín.—Los Angeles, 42.—Castellón.
- Alfonso Hijos.—Gral. Aranda, 8.—Onda.
- Cerámica Arzo, S. L.—Ribesalbes.
- Cerámica Domínguez de L.—C. de Sala.—Onda.
- Cerámica Ondense, S. L.—C. Tales, s/n.—Onda.
- C. Industrial Azulejera, S. A.—Junto Estación F. C.—Almazora.
- Badenes, S. L. (C. la Plana).—Mártires, 18.—Alcora.
- Cotanda Aguilera, Salvador.—Pintor Ferrer, 12.—Alcora.
- Cotanda, Antonio.—Onda.
- Gaya Fores, H. Francisco.—Plaza Caudillo, 7.—Onda.
- Gaya Ten, Francisco.—Plaza España, 4.—Alcora.
- H. de Salvador Aguilera, S. L.—Onda.
- “El Progreso Industrial”, S. L.—Avenida José Antonio.—Onda.
- La Industrial Ondense.—C. Burriana.—Onda.
- Sucesores de Manuel Gómez.—Alcora.
- Iberondense, S. L.—Arrabal del Castillo.—Onda.
- Maneu Aguilera, Joaquín.—Onda.
- Maneu Aguilera, Salvador.—Avenida José Antonio, 6.—Onda.
- Maneu Martí, Bautista.—Onda.
- March Ferrando, Francisco.—Onda.
- Martitencia.—Sangre, 25.—Onda.
- Martí y Cía., S. L.—Arrabal del Castillo.—Onda.
- Martí e Hijos, Vicente.—Plaza Rey Don Jaime, 10.—Onda.
- Martí Feliu, Juan Bta.—Onda.
- Martí Olucha, Antonio.—Arrabal del Castillo.—Onda.
- Moliner Navarro, Fernando.—Carr. Valencia, 94.—Onda.
- Nebot y Cía., Joaquín.—C. Tales.—Onda.
- Vda. Agustín Nomdedeu Vie.—Tejedores, 5.—Onda.
- Nueva Azulejera Ondense.—C. Tales.—Onda.
- Olucha, Salvador.—Onda.
- Vda. José Pallarés.—Onda.
- Pastor Arzo, José.—C. Trigueros, 38.—Ribesalbes.
- Vda. Ramon Peris Melchor.—Arrabal del Castillo.—Onda.
- Peris Vidal, Joaquín.—Arrabal del Castillo.—Onda.
- Peris y Compañía, S. L.—C. Burriana, 69.—Onda.
- Miguel Piñón y Cía.—C. Tales.—Onda.
- Piñón y Ribes, S. L.—Cervantes, 7.—Onda.
- Realonda, S. L.—C. Burriana, s/n.—Onda.
- Riazul.—Ribesalbes.
- Ribes, Salvador.—Onda.
- Isidoro Sansano, S. L.—Arrabal del Castillo.—Onda.
- Sanchiz Nebot, Vicente.—Valencia, 74.—

S. S. A. V., S. L.—C. Tales.—Onda.
Tilesa.—Fábrica, s/n.—Alcora.

BARNIZ

Deriplom, S. L.—Enmedio, 71.—Castellón.
Esmaltes Cerámicos Diago.—Carr. Valencia, 42.—Castellón.
Vda. Marí Monderis.—Cervantes.—Onda.

CAL GRASA

Adsuara Vicent, Juan.—Villarreal.
Aicart, Agustín.—Cálig.
Beltrán, Bautista.—Cálig.
Biosca, Francisco.—Segorbe.
Doménech Andreu, Isidoro.—San Juan de Moró.
Fabra Gil, José.—Lucena.
Ferrer Gil, Amadeo.—Generalísimo, 29.—Villafamés.
Gumbau Brau, Sebastián.—Vinaroz.
Gumbau Forner, Manuel.—S. Ana, 14.—Vinaroz.
Lavernia Selma, Vicente.—Cabanés.
Lorient Pitarch, Manuel.—B. de Alcahalí.—Alcalá.
Llansola Tomás, Antonio.—Villaredo.—San Juan de Moró.
Martínez Sanchiz, José.—Torreblanca.
Miralles, Juan.—Borriol.
Miró Chiva, Juan.—San Juan de Moró.
Montero, Juan.—Cálig.
Montoliu Igual, Antonio.—Santa Bárbara, 26.—Almazora.
Navarrete Sierra, Paulino.—Altura.
Navarrete Torrejón, H.—Altura.
Lavernia Taus, Bautista.—Alcalá.
Pons Baldayo, José.—Borriol.
Torrepequeña Llansola, José.—Santa Teresa, 3.—San Juan de Moró.

CAL HIDRÁULICA

Monterde Gual, Luis.—Rocafort, 7.—Castellón.
Hijos de V. Peris Igual.—Avenida Benicàsim, 2.—Castellón.
Reboll Ribes, Rafael.—Lucena, 9-2.º.—Castellón.
Capella Mata, Juan.—Ribesalbes.
Conesa Barreda, Joaquín.—Cálig.

CANTERIA

Altos Hornos de Vizcaya.—Navajas.
Aiza Marín, Antonio.—Benicarló.
Marín, Ramón.—Sta. Magdalena Pulpis.
Pavia, Miguel.—Sta. Magdalena Pulpis.

CEMENTOS NATURALES

Vda. Ramón Beltrán.—C. Peñíscola, 24.—Benicarló.
Capella Mata, Juan.—Ribesalbes.
Conesa Marbera, Joaquín.—Cálig.
Reboll Ribes, Rafael.—Lucena, 9.—Castellón.

COMERCIO VIDRIO Y CERAMICA

Hija de Vicente Gasch.—Enmedio, 56.—Castellón.
Porcar Pascual, Vicente.—Colón.—Castellón.
Sancho Varella, Antonia.—Navarra, 103.—Castellón.

CONTRATISTAS GENERALES

Alonso Manrique, José.—San Félix, 47.—Castellón.
Andreu García, Vicente.—Gran Vía.—Castellón.
Andrés Nebot, Casiano.—Arenós, 18.—Castellón.
Atalaya, S. L.—Trinidad, 6.—Castellón.
Babiloni M o r e r a, Vicente.—P. Montoliu, 17.—Castellón.
Ballester Belaire, José.—P. Jofré, 6.—Castellón.
Ballester Besalduch, Vicente.—P. Ribalta.—Castellón.
Barberá Meliá, Franciso.—O. Salinas, 21.—Castellón.
Barberá Orenga, Manuel.—A. Maura, 19.—Castellón.
Barberá Ramón Ramón.—Diagonal, 70.—Castellón.
Barberá Valls, Antonio.—J. Costa, 16.—Castellón.
Barracnina Andreu, Miguel.—Mealla, 43.—Castellón.
Barrera Gómez, Manuel.—Isaac Peral, 6.—Castellón.
Barrera Pallarés, Manuel.—Cerdán Talleda.—Castellón.
Barrera Pallarés, Miguel.—S. Tomás, 61.—Castellón.
Bauzá Flors, Juan.—Ronda Vinatea, 53.—Castellón.
Bauzá Gil, José.—Ronda Vinatea, 36.—Castellón.
Bauzá Ramón, Enrique.—Teruel, 44.—Castellón.
Belenguer Castell, Francisco.—Tosquella, 37.—Castellón.
Bellés García, Adolfo.—Gr. José Antonio, D-1.º.—Castellón.
Bellés Sebastiá, José.—Diagonal, 40.—Castellón.
Bellido Fabregat, Ramón.—P. Ribalta, 8.—Castellón.
Bonet Blanch, Francisco.—P. Vela, 14.—Castellón.
Bonet Ferrara, Ramón.—O. Salinas, 33.—Castellón.
Breva Renau, Vicente.—Jorge Juan, 35.—Castellón.
Brenes Viciano, Juan.—Barrachina, 52.—Castellón.
Cantarella Requeséns, Bautista.—Avenida Capuchinos, 24.—Castellón.
Capella Martí, Higinio.—Dr. Roux, 8.—Castellón.

- Casañ Calvo, Enrique.—P. Magdalena, 12.—Castellón.
- Castillo Gil, Federico.—Barrachina, 57.—Castellón.
- Conesa Escuder, Hijo José.—San Cristóbal, 26.—Castellón.
- Cortés Tirado, Manuel.—Avenida Casalduch, 26.—Castellón.
- Doménech Miralles, Emilio.—Pintor López, s/n.—Castellón.
- Doménech Sanz, Vicente.—O. Capero, 25.—Castellón.
- Doménech Barberá, José.—S. Blas, 113.—Castellón.
- Escorihuela Gil, Vicente.—P. Puertolas.—Castellón.
- Fajardo Besalduch, Miguel.—Menéndez y Pelayo, 2.—Castellón.
- Fajardo Besalduch, Vte.—Cervantes, 27.—Castellón.
- Fajardo Sanchiz, Luis.—Sanahuja, 32.—Castellón.
- Fauro Collado, Miguel.—F. Breva, 65-1.º.—Castellón.
- Forcada Polo, Francisco.—Maestro Ripollés, 8.—Castellón.
- Fórner Peris, Pascual.—Diagonal, 104.—Castellón.
- Fassati Florio, Aldo.—S. Vicente, 6.—Castellón.
- Galmes Pascual, José.—Catalá, 26.—Castellón.
- Garcés Pascual, José.—C. Teruel, 8.—Castellón.
- García García, Angel.—Alloza, 60.—Castellón.
- García Valenciano, Diego.—C. Lairón, 2.—Castellón.
- Gascón Esteve, Santiago.—Albocácer, 4.—Castellón.
- Gómez Zaragoza, Francisco.—Doctor Clara, 15.—Castellón.
- Gozalbo Doménech, Salvador.—Avda. Quedo, 3.—Castellón.
- Construcciones Grapa.—B. Reus, 19.—Castellón.
- Jovena Andreu, Andrés.—P. Bobalar.—Castellón.
- López Arrufat, Joaquín.—A. Casalduch, 9.—Castellón.
- Maicas Pachés, Antonio.—Ros de Ursinos.—Castellón.
- Marco Francisca, Blas.—Lepanto, 104.—Castellón.
- Martí Gómez, Juan.—Campoamor, 21.—Castellón.
- Martín Cubedo, José.—Ros de Ursinos.—Castellón.
- Martín Guerra, Marcelo.—Navarra, 75.—Castellón.
- Miralles López, José.—Herrero, 61-1.º.—Castellón.
- Moliner Ramos, Joaquín.—R. Llull, 6-1.º.—Castellón.
- Montañés Monto, Manuel.—V. Mella.—Castellón.
- Monerri Cerdá, Enrique.—Plaza Pintor Carbó, 17.—Castellón.
- Moragrega Selma, Carlos.—Vera, 17.—Castellón.
- Mundo Cervera, José.—Horcas, 11.—Castellón.
- Ortiz Viciano, Vicente.—S. Familia, 14.—Castellón.
- Porcar Garcés, Vicente.—R. Llull, 6.—Castellón.
- Ribes Juan, Antonio.—Gran Vía, 15.—Castellón.
- Roig Violeta, José.—S. Roque, 137.—Castellón.
- Rovira Sales, Joaquín.—Avenida Puerto, 48.—Grao Castellón.
- Rubert Vilarroig, Antonio.—Gral. Tárrega, 48.—Castellón.
- Saborit Solsona, Manuel.—A. Casalduch, 13.—Castellón.
- Salazar Vilaroig, Emilio.—Bellver, 25.—Castellón.
- Sanchiz Nebot, Vicente.—Enmedio, 107.—Castellón.
- Santamaría Ballester, Francisco.—March y Borrás, 10.—Castellón.
- Santamaría Ballester, Vicente.—M. Pelayo, 46.—Castellón.
- Sebastiá Aicart, Vicente.—S. Roque, 89.—Castellón.
- Seder Ibáñez, José.—Villafamés, 10.—Castellón.
- Segarra Escolano, Juan.—M. y Borrás.—Castellón.
- Sorní Balensa, José.—P. Verdager, 5.—Castellón.
- Técnica Constructora, S. A.—Cajal, 15.—Castellón.
- Torrella Breva, Fernando.—N. Más, 24.—Castellón.
- Torrella Clarós, Manuel.—Avenida Capuchinos, 23.—Castellón.
- Trilles Andreu, José.—S. Blas, 104.—Castellón.
- Trilles Beltrán, Daniel.—Albocácer, 23.—Castellón.
- Valles Balfagó, José.—Fco. Ramos, 9.—Castellón.
- Valles Doménech, Ismael.—Egual, 9-1.º.—Castellón.
- Ventura Ferrando, Hdro.—Santa Bárbara, 56.—Castellón.
- Vicent Moliner, Juan.—G. Aragonés, 1.—Castellón.
- Vidal Aragón, Vte.—Cazadores, 31-1.º.—Castellón.
- Vilar Muñoz, Olegario.—Egual, 11.—Castellón.
- Villalba Ribelles, Pascual.—Maset P. de Hierro.—Castellón.
- Agustí Corell, Vicente.—G. Franco, 40.—Almazora.

- Agustí Grifo, Joaquín.—S. Carmen, 34.—Almazora.
- Albert Vilar, Vicente.—P. Mercado, 13.—Almazora.
- Almela Ballester, Manuel.—Calvario, s/n.—Villarreal.
- Arandes Bernat, Manuel.—M. Tradición, 15.—Borriol.
- Arnau Llácer, José.—Merced, 4.—Burriana.
- Balaguer García, Julio.—S. Telmo, 27.—Vinaroz.
- García Adrián, Miguel.—S. Joaquín, 7.—Moncófar.
- Bachero Alvaro, Manuel.—Alegría, 17.—Alcora.
- Baldrich Juana, Juan.—Ave María, 13.—Vall de Uxó.
- Bellón Ramírez, Manuel.—M. Orejas, 11.—Altura.
- Bellmunt Avellana, Fco.—Juan Más, 20.—Villarreal.
- Bernat Esteve, José.—Palacio, 12.—Borriol.
- Borja Albella, Vicente.—Industria, 1.—Burriana.
- Borja Pitarch, Bautista.—Burriana.
- Bort Bort, Francisco.—A. Monferrer.—Benasal.
- Bort Senén, Vicente.—Cr. Viejas, 111.—Villarreal.
- Brau Miralles, Salvador.—S. Isidoro, 23.—Vinaroz.
- Broch Bort, Pascual.—Pérez Bayer, 17.—Villarreal.
- Borch Bort, José.—55 División, 23.—Villarreal.
- Cabrera Cervera, Eliseo.—Viñals, s/n.—Alcora.
- Cabrera Gil, Miguel.—Vall, 6.—Alcora.
- Cabrera Gimeno, Antonio.—Virgen Rosario, 47.—Villarreal.
- Cabrera Pastor, Cristóbal.—Viñals, s/n.—Alcora.
- Canos Mata, Pascual.—S. José, 31.—Villarreal.
- Canos Miró, Pascual.—A. Franco, 121.—Villarreal.
- Canos Peixo, Vicente R.—C. Mar, 3.—Moncófar.
- Bautistas Cantabella, J.—P. Calvo Sotelo, 4.—Burriana.
- Capdevila Mateu, Juan.—Núñez de Arce, 6.—Burriana.
- Capdevila Naixes, Manuel.—S. Serapio, 15.—Burriana.
- Capella Alonso, Francisco.—Benicarló.
- Casalta García, Domingo.—V. Mella, 48.—Villarreal.
- Casanova, Estanislao.—Mártires, 7.—Almenara.
- Cases Nebot, José.—San Pascual, 35.—Castells Alvaro, Joaquín.—San Cristóbal.—Alcora.
- Castellet Beltrán, Emilio.—Gral. Franco, 159.—Almazora.
- Castellet Beltrán, Juan.—San Rafael, 85.—Almazora.
- Carda Violeta, Francisco.—Alquerías Bárbara.—Burriana.
- Claramonte, Bautista.—Purísima, 44.—Almazora.
- Claussell Zaragoza, Vte.—S. Rafael, 13.—Almazora.
- Climent García, Juan.—S. Juan, 14.—Villarreal.
- Climent Monzonís, Pascual.—Piedad, 61.—Villarreal.
- Construcciones Llanes.—E. Giner, 18.—Nules.
- Corella Llorente, Bautista.—Burriana.
- Cortés Díaz, Manuel.—Cazadores, 5.—Viver.
- Dameret Conesa, Arturo.—Horno Viejo.—San Mateo.
- Diago Herrero, Enrique.—J. Costa, 130.—Vall de Uxó.
- Diago Segarra, Vicente.—R. Tetuán, 22.—Vall de Uxó.
- Doménech Batalla, Ginés.—S. Antonio, 10.—Vinaroz.
- Domingo Domingo, José V.—S. Ramón, 7.—Burriana.
- E. C. O., S. L.—Cristo Rey, 6.—Burriana.
- Escrig Arnau, Carlos.—C. Santa, 23.—Navajas.
- Escura Borrás, Vicente.—R. D. Jaime, 47.—Benicarló.
- Estrada Cuenca, Domingo.—Mártires, 98.—Almenara.
- Falomir Pérez, Eduardo.—J. Antonio, 72.—Borriol.
- Falomir Pérez, J. Vte.—J. Antonio, 81.—Borriol.
- Febrer Ferreres, Juan.—N. S. Rosario.—Benicarló.
- Ferrada Balaguer, Manuel.—Purísima, 34.—Burriana.
- Fernández Sáez, Julián.—Ferrero Bretó.—Benicarló.
- Ferrer Villalonga, Vicente.—Mascarós, 1.—Alcora.
- Fornás Beltrán, Rafael.—Colón, 95.—Segorbe.
- Garcés Borrás, Joaquín.—Angel, 10.—Vinaroz.
- Garcés Enríquez, Sebastián.—Angel, 10.—Vinaroz.
- García Montañés, Miguel.—Generalísimo, 17.—San Juan de Moró.
- Giménez Orenge, Bta.—Concordia, 68.—Vall de Uxó.
- Gómez Oliver, Manuel.—M. Benlliure, 20.—Burriana.
- Gómez Peris, José.—Almesías, 10.—Burriana.
- Grifo Soler, José.—Carmen, 36.—Almazora.
- Griñena Quiles, Salvador.—S. Felipe, 25.—

- Ibáñez Soler, Vicente.—C. del Grao, 2.—Almazora.
- Juan Zarzoso, Miguel.—Sanjurjo, 37.—Segorbe.
- Lahoz Serrano, Pascual.—Santa Quiteria, 40.—Villarreal.
- Latorre Sáiz, Virgilio.—Buenavista, 118.—P. de Sagunto.
- Llop Artero, José M.—Gral. Mola, 5.—Almazora.
- Llop Costa, Pascual.—San Joaquín, 51.—Villarreal.
- Llorens Monfort, Juan Bta.—A. de la Guardia.—Burriana.
- Llorens Zas, Francisco.—C. Miralles, 4.—Onda.
- Manzanet Llorens, Bta.—J. Antonio, 177.—Onda.
- Marco Nácher, Jesús.—S. Pascual, 42.—Burriana.
- Masip Segarra, Manuel.—Villarreal.
- Mata Bellmunt, Ramón.—J. Antonio, 158.—Onda.
- Mata Goterris, Pascual.—S. Lucía, 53.—Villarreal.
- Mateu Traver, J. Manuel.—Perera, 2.—Onda.
- Mecho Gimeno, Ignacio.—S. Cecilia, 12.—Nules.
- Melchor Peirats, Blas.—B. Lloreta, 270.—Villarreal.
- Miralles Canos, José.—S. Natalia, 16.—Nules.
- Miralles Porcar, Joaquín.—Villar de Canes.
- Miravet Molina, Ramón.—S. Cristina, 32.—Burriana.
- Moles Franch, Pascual.—S. Serapio, 15.—Burriana.
- Moliner Bort, Manuel.—Generalísimo, 38.—Oropesa.
- Moliner Bort, Pascual.—Ermita, 37.—Villarreal.
- Moliner Bort, Vicente.—2 de Mayo, 33.—Villarreal.
- Moliner Mezquita, David.—Zumalacárregui, 66.—Villarreal.
- Monfort Beltrán, Antonio.—Valterra, s/n.—Benasal.
- Monzó Aguilera, Bautista.—San Carlampio, 16.—Burriana.
- Moya Marín, Agustín.—Moreras.—Benicarló.
- Nebot Aymerich, José.—S. Pascual, 15.—Burriana.
- Nebot Adsuara, Vicente.—S. Jaime, 16.—Nules.
- Nicolau González, Manuel.—J. María, 65.—Almazora.
- Oficial Gómez, S a l v a d o r.—Encarnación, 49.—Burriana.
- Oficial Renau, Francisco.—Purísima, 15.—Burriana.
- Palmer Archer, J. Bta.—S. Antonio, 44.—Pascual Herrera, Bautista.—5 Julio, 16.—Burriana.
- Pastor Aymerich, Vicente.—S. Pedro, 39.—Almenara.
- Payá Pascual, Salvador.—San Juan de la Cruz.—Burriana.
- Peirat Arnau, José.—Avenida José A. Girón.—Vall de Uxó.
- Peirat Meliá, José.—S. Tarazona, 11.—Vall de Uxó.
- Peraire Duarte, Claudio.—Dr. Clará, 9.—Oropesa.
- Pérez Pérez, Ramón.—J. Escrig, 1.—Segorbe.
- Pérez Pérez, Vte.—J. Escrig, 1.—Segorbe.
- Pérez Sánchez, Fidel.—San Jaime, Travésia, 3.—Almazora.
- Pérez Vélez, Miguel.—Cueva Santa.—Segorbe.
- Peris Gasch, Vicente.—S. José, 3.—Alcora.
- Peris Tejedo, Amadeo.—J. Iturbi, 73.—Burriana.
- Peris Tejedo, Vicente.—Vinaralls, 39.—Burriana.
- Piquer Cortés, Juan.—Enero, 7.—Segorbe.
- Pons Montoliu, José.—Purísima, 35.—Almazora.
- Prades Aguilera, Antonio.—Morería, 28.—Onda.
- Prades Martí, José.—Avda. Castilla, 35.—Onda.
- Prats Montañés, Francisco.—Mártires, 6.—Albocácer.
- Quemades Palomar, J. P.—Ermita, 35.—Villarreal.
- Queral Membrado, Vte.—S. Rafael, 60.—Almazora.
- Querol Ortiz, Salvador.—S. Cristóbal, 3.—Benicarló.
- Ramos Soribes, Manuel.—Castro, 16.—La Llosa.
- Rebollar Aymerich, Armando.—San Roque, 5.—Almenara.
- Renau Serra, Miguel.—Rey D. Jaime, 58.—Almazora.
- Ribes Serrano, Alfredo.—S. Chornet, 2.—Benicasim.
- Ripollés, Francisco.—San Joaquín, 3.—Burriana.
- Roda Rillo, Rafael.—Avda. Colón, 10.—Vinaroz.
- Rochera Seglar, José P.—Infantes, 46.—Villarreal.
- Rosalén Torrejón, Manuel.—M. Blas, 5.—Segorbe.
- Rovira Cervera, Vicente.—S. Ramón, 26.—Almazora.
- Safont Sos, Fernando.—M. Tradición, 2.—Borriol.
- Sánchez Carda, Tomás.—S. Lucía, 87.—Villarreal.
- Sancho Monfort, Domingo.—Sta. Ana, 5.—Burriana.
- Sanz Sastre, Rafael.—Generalísimo, 4.—

Sauco García, Santiago.—Avenida Castellón, 39.—Onda.

Sebastiá Beltrán, Manuel.—Generalísimo, 79.—Villarreal.

Segarra Palau, José.—C. Mar.—Nules.

Sol Olucha, José.—S. Vicente, 3.—Onda.

Soriano Marco, Manuel.—C. Nueva, 8.—So-
neja.

Tárrega Martí, Vicente.—P. Pérez Ba-
yer, 71.—Benicasim.

Tellols Cortés, Manuel.—Desampara-
dos, 31.—Villarreal.

Tomás Catalán, Antonio.—San Blas, 63.—
Onda.

Tomás Saborit, Francisco.—G. Valiño.—Al-
cora.

Tirado Segarra, Manuel.—Purísima, 93.—
Almazora.

Valls Moles, Antonio.—S. Cecilia, 14.—Nu-
les.

Valls Roselló, José.—S. Cecilia, 44.—Nules.

Vicente Pallarés, Juan.—G. García, 54.—
Borriol.

Zaragoza, Sebastián.—Rosario, 6.—Vinaroz.

Zarzo Silvestre, Rafael.—Los Pasto-
res, 13.—Segorbe.

DECORACION

Basilio Alberto, Vicente.—M. Falla, V.—
Castellón.

Bernat Castellet, Vicente.—Avda. Lidón.—
Castellón.

Escoda Vidal, Antonio.—Unión, 13.—Caste-
llón.

Lasalas Ordóñez, Rafael.—Plaza Rey Don
Jaime, 55.—Castellón.

Marmaneu Ibañez, Rafael.—Lepanto, 47.—
Castellón.

Miralles López, Salvador.—S. Vicente.—
Castellón.

Salt Novella, Rafael.—F. Ramos.—Caste-
llón.

Vidal Balaguer, Joaquín.—Mayor, 58.—Cas-
tellón.

Braulio Blasco, Pedro.—Burriana.

Conejo Mariner, Juan.—Burriana.

Gil Carda, Manuel.—Paz, 5.—Villarreal.

Marmaneu, Juan.—Villarreal.

Safont Meneu, Pascual.—Villarreal.

FORJADOS Y HORMIGON

Mangrané Aragonés, D.—Alcora, 15.—Cas-
tellón.

Material de Construcción.—P. Ribalta, 30.—
Castellón.

Rubio Doménech, Pablo.—República Argen-
tina, 55.—Castellón.

Vigas y Construc. La Plana.—C. Valen-
cia, 33.—Castellón.

Marmaneu Monferrer, Vte.—Ermita, 165.—
Villarreal.

LOZA ORDINARIA

Benedito Balaguer, Francisco.—C. Valen-
cia.—Onda.

Cerámica Arzo, S. L.—Ribesalbes.

Cotanda Aguilera, José.—San Francis-
co, 37.—Alcora.

Figas Olucha, José.—S. Jaime, 2.—Ribe-
salbes.

Oset Balaguer, José.—C. Escuelas.—Ribe-
salbes.

Pascual, Manuel.—Morella.

MARMOLES Y PIEDRA

Agost Llorens, Manuel.—J. Costa.—Caste-
llón.

Altava Gargallo, Vicente.—V. Lidón, 14.—
Castellón.

Balmaña Fabra, Narciso.—Trinidad.—Cas-
tellón.

Beltrán Medall, José.—Sto. Tomás.—Caste-
llón.

Cabedo Falomir, Vicente R.—C. Costa y
Borrás.—Castellón.

Giner Felip, José.—F. Ramos.—Castellón.

Gómez Granell, R.—A. Cementerio, 13.—
Castellón.

Martí Roca, Pascual.—Cervantes.—Caste-
llón.

Michavila Paus, Joaquín.—Zaragoza, 38.—
Castellón.

Miralles López, Salvador.—S. Vicente, 50.—
Castellón.

Abellán y Calf.—C. Mestre.

Almela Fandos, Salvador.—Burriana.

Borillo Granchel, Pascual.—Villarreal.

Bosquet Saura, Manuel.—S. Miguel, 62.—
Villarreal.

Escrig Nostrot, Francisco.—Burriana.

Fornier, Nicolás.—Vinaroz.

Fuster Rubert, Julio P.—Villarreal.

Gandía Barrachina, Fco.—Ermita, 36.—Vi-
llarreal.

Gil, Jenaro.—Chert.

Industrias Pétreas, S. L.—Frente Esta-
ción R.—Almazora.

Más Pérez, Antonio.—V. Mella, 46.—Villa-
rreal.

Rodríguez, Francisco.—Segorbe.

Rubio Cabedo, José.—Borriol.

Sánchez Montero, Carmen.—Vinaroz.

Sanchiz, Vicente.—Segorbe.

Serra Pons, Enrique.—Almazora.

Tomás Aparici, Tomás.—Onda.

Vaquero, Hijos de Francisco.—Vinaroz.

Salvador Castell, Bautista.—Mayor, 53.—
Olocau del Rey.

MANUFACTURAS VIDRIO PLANO

Derenci Bianamino, Hijos de.—Colón, 46.—
Castellón.

Forcadell, Cristóbal.—Zaragoza, 20.—Cas-
tellón.

Forcada Sebastián.—Plaza Rey Don Jaime.—Castellón.

MOSAICOS

Alcarria Algueró, Antonio.—Galicia, 19.—Castellón.
 Castalia, S. L.—C. Valencia, 11.—Castellón.
 Falomir Balaguer, Gaspar.—Avenida Estados Unidos, 5.—Castellón.
 Alé Archiles, Enrique.—M. Pelayo, 5.—Castellón.
 Alvarez Fragoso, Francisco.—Jover, 9.—Castellón.
 Bellido Fabregat, Ramón.—P. Ribalta, 4.—Castellón.
 Ferrandis Salvador, José.—Ronda Magdalena, 3.—Castellón.
 López López, José R.—Félix Breva, 11.—Castellón.
 Nebot García, Secundino.—Avenida Quevedo.—Castellón.
 Pablo Domingo, Vicente.—P. Crémor.—Castellón.
 Bellmunt Sales, José.—O. de Yecla.—Benicarló.
 Blasco Fabregat, Vicente.—S. Lucía, 2.—Torreblanca.
 Canos Martí, Antcnio.—Almenara.
 Fabregat Persiva, Vte.—J. Antonio, 75.—Torreblanca.
 Fornos Ayora, Rosa.—Vinaroz.
 Garcés Manrique, Joaquín.—Angel, 10.—Vinaroz.
 García Ferrer, José.—V. Vallibana.—Morella.
 Giménez Orenga, Bautista.—Vall de Uxó.
 Hervás García, Rafael.—Valencia, 5.—Segorbe.
 López Torrejón, Miguel.—Altura.
 Martín Jaurigui, Antonio.—C. Valencia.—Segorbe.
 Masía Cervera, Francisco.—S. Roque, 44.—Traiguera.
 Moner Candau, José.—Ermita, 161.—Villarreal.
 Monfot Monferrer, Fco.—Torrentil, 17.—Benasal.
 Paradells Gozalbo, J.—P. Alvareres, 10.—Nules.
 Palasi Fas, José.—J. Costa, 63.—Vall de Uxó.
 Palau Allepuz, Vicente.—2 de Mayo, 36.—Burriana.
 Peraire Martínez, Juan.—S. Antonio, 75.—Torreblanca.
 Pérez Soriano, José A.—Segorbe.
 Ramón Canós, Vicente.—Moncófar.
 Ronchera Fresquet, Antonio.—San Mateo.—Alcalá.
 Safont Meneu, Pascual.—Ermita, 104.—Villarreal.
 Sandalines Martí, Vicente.—Agustín Meliá, 4.—Navajas.

Segarra Segarra, Emilio.—S. José, 11.—Albocácer.
 Soriano Sanchiz, Vicente.—Villarreal.
 Sospedra Despons, José.—Avda. Mártires Grada.—San Mateo.
 Torres Pérez, Vicente.—Estación, 28.—Navajas.
 Usó y Melchor, S. L.—Onda, 56.—Villarreal.
 Pascual Sanz, Verdecho.—Montes, 65.—Almenara.
 Vinuesa y Monleón.—Nules.

OBRAS PÚBLICAS

Asfaltos Natu. Cemento, S. L.—Ronda Mijares, 44.—Castellón.
 Balaguer del Campo, José.—Ronda Mijares, 40.—Castellón.
 Barreiros Rodríguez, Eduardo.—Churrucá, s/n.—Castellón.
 Batalla Benages, José.—A. Tárrega, 55.—Castellón.
 Belmonte Nebot, Pedro.—P. Morella.—Castellón.
 Cimentaciones y Obras.—Campoamor, 11.—Castellón.
 Colomina Cremades, Vte.—Lucena, 13.—Castellón.
 Colomina Vivar, Antonio.—Lucena, 9.—Castellón.
 Construcciones Rodrigo, S. A.—Boleque, E.—Castellón.
 Corregidor Maeso, C.—Campoamor, 20.—Castellón.
 C. L. E. O. P.—Enmedio, 112.—Castellón.
 Garcés Esteve, Tomás.—C. Alcora, 56.—Castellón.
 García Martínez, Manuel.—Mayor, 33.—Castellón.
 García Martínez, Julio.—Castellón.
 Garcés Abad, Vicente.—Avda. Alcora, 56.—Castellón.
 Godes Rubert, Antonio.—Mayor, 27.—Castellón.
 Marco Borrás, Antonio.—Enmedio, 38.—Castellón.
 Mora Gandía, Vicente.—C. Pestagua, 8.—Castellón.
 Mora Tormo, José y V.—C. Pestagua, 8.—Castellón.
 Obra y Edificaciones, S. A.—Huerto Sogueiros, 7.—Castellón.
 Pallarés Astor, Fco.—R. Mijares, 111.—Castellón.
 Pellicer Ripollés, Emilio.—H. Sogueiros, 7.—Castellón.
 Pellicer Ripollés, Vicente.—Alloza, 27.—Castellón.
 Pellicer Tárrega, José L.—H. Sogueiros, 7.—Castellón.
 Pellicer Tárrega, Vicente.—Alloza, 23.—Castellón.
 Romero Vázquez, Pedro.—Avda. Lidón, 1.—Castellón.

S. A. F. I. C.—Avda. C. y Velasco, 27.—Castellón.
 Tortosa Franco, Francisco.—General Aranda, 11.—Castellón.
 Tortosa Millán, Pedro.—Hotel Amat.—Castellón.
 Folch Palomo, Joaquín.—César Cataladó.—Benicarló.
 Garnes Baño, José.—Asunción, 47.—Vall de Uxó.
 López Vilagrassa, Luis.—Morella, 47.—San Mateo.
 Mansilla Pérez, Bernadino.—Nules.
 Mateu Roig, Juan J.—S. Isidro, s/n.—Adzaneta.
 Moliner Sales, Arturo.—P. Abajo, 16.—Catí.
 Navarro Larrea, Angel.—P. de la Nao, 23.—Benicarló.
 Peris Llansola, Manuel.—G. García, 35.—Borriol.
 Portolés Soler, José.—Generalísimo, 4.—Borriol.
 Portolés Soler, Vicente.—Generalísimo, 4.—Borriol.
 Ribes Tena, Antonio.—La Foya.
 Soler Monts, José.—Vall de Uxó.
 Ventura Martínez, José.—P. S. Juan, 10.—Bechí.
 Ventura Martínez, Luis.—Norajeros, 9.—Bechí.

OPTICA

Caro Luis, Ricardo.—Enmedio, 34.—Castellón.
 Fayos Marín, S. A.—Enmedio, 76.—Castellón.
 Folch Ferrer, Vicente.—Plaza Paz.—Castellón.
 Gauchia Casanova, Joaquín.—Colón, 78.—Navarro Pla, Mario.—Enmedio, 24.—Castellón.
 Peláez Gas, Manuel.—Colón, 27.—Castellón.
 Roig Mon, Antonio.—C. Sotelo, 47.—Castellón.
 Callau Cros, Federico.—Parroquial, 13.—Vinaroz.
 Costa Llopico, Joaquín.—S. Domingo, 24.—Villarreal.
 Optica Media.—Mayor, 23.—Villarreal.
 Pitarch Pallarés, Joaquín.—C. Sotelo, 24.—Nules.
 Plá Vidal, Agustín.—S. Joaquín, 2.—Benicarló.
 Porcar Vidal, Leví.—S. Joaquín.—Benicarló.
 Tel Cubedo, Pedro.—S. Antonio.—Nules.

PIEDRA ARTIFICIAL

Domingo Barberá, P.—C. Gremor, s/n.—Castellón.
 Ferrandis Salvador, José.—Ronda Magdalena, 3.—Castellón.
 Gómez Zaragoza, Fco.—Barrachina, 23.—Castellón.

Martínez Morant, Francisco.—Maestro Giner, 5.—Castellón.
 Montañés Serrano, Joaquín.—Castellón.
 Mora Gandía, Vicente.—C. Pestagua, 8.—Castellón.
 Nebot García, Vicente.—Avda. Quevedo.—Castellón.
 Nebot Ferrandis, Víctor.—Castellón.
 Pauls Pruñonosa, Víctor.—Dr. Clará, 35.—Castellón.
 Piñana Marco, Antonio.—Avda. Quevedo.—Castellón.
 Roig Arrufat, Francisco.—Pelayo, 38.—Castellón.
 Rubio Doménech, Pablo.—República Argentina, 55.—Castellón.
 Albalat Sorolla, Alvaro.—Vinaroz.
 Albufer, Francisco.—Burriana.
 Batet Sáez, Francisco.—Burriana.
 Beltrán Seder, José.—P. Cementerio, 12.—Almazora.
 Bellmunt Sales, José.—O. Yecla.—Benicarló.
 Calabuig, Vicente.—Vinaroz.
 Cebrián, Juan.—Soneja.
 Edo Peñarocha, Angel.—Benicarló.
 Forner Caballer, Agustín.—Vinaroz.
 Galí Artero, Vicente.—Almazora.
 Garcés, Enriquez, Teresa.—Vinaroz.
 García Ferrer, José.—Morella.
 Gil Carda, Manuel.—Paz, 5.—Villarreal.
 Gil Marín, Ramiro.—San Mateo.
 Hervás García, Rafael.—Valencia, 5.—Segorbe.
 Sospedra Doménech, J. A.—C. Vinromá.
 Lozano Martín, Federico.—Segorbe.
 Marmaneu Monferrer, Juan.—Avenida 18 de Julio.—Villarreal.
 Mata Bellmunt, Pascual.—Onda.
 Mata Bellmunt, Ramón.—Onda.
 Marco Nacher, Jesús.—Burriana.
 Moles Franch, Pascual.—Burriana.
 Moner Gandau, José.—Ermita, 161.—Villarreal.
 Molinos Bayarri, Manuel.—Cálig.
 Paradells Gozalbo, José.—P. Alvarez, 10.—Nules.
 Plaza Ferrer, Antonio.—Nules.
 Safont Meneu, Pascual.—Ermita, 104.—Villarreal.
 Segarra Salvador, Jeremías.—Villafranca.
 Tirado Pascual, Manuel.—Purísima, 22.—Torres Pérez, Vicente.—Estación, 28.—Navajas.
 Valls Moles, Antonio.—Nules.
 Ronchera Fresquet, Ant.—S. Mateo, 7.—Alcalá.
 Sandalines Martín, Vicente.—Navajas.

PINTURA

Agost Archiles, Vicente.—Sanahuja, 84.—Castellón.
 Alinsó Sánchez, Manuel.—R. Llull, -13.—Castellón.

- Alba Llopis, Miguel.—Sto Tomás, 49.—Castellón.
 Ansuategui Ramón, Ramón.—M. Juan Pascual, 1.—Castellón.
 Artero Albella, Enrique.—S. Vicente, 22.—Castellón.
 Avient Gil, Miguel.—S. Francisco, 6.—Castellón.
 Blasco Calderón, Manuel.—Alloza, 147.—Castellón.
 García Ripollés, Juan.—Rocafort, 7.—Castellón.
 Gasch Bachero, Joaquín.—Pelayo, 11.—Castellón.
 Llops Martínez, José.—B. Reus, 3.—Castellón.
 Marcos Corral, Esteban.—Valencia, 12.—Castellón.
 Mon Dols, Antonio.—Avda. Lidón, 43.—Castellón.
 Montoliu Vilar, Juan.—Valencia.—Castellón.
 Navarro Cabedo, Vte.—9 de Marzo, 55.—Castellón.
 Pallarés Isidoro, Angel.—C. Vives, 19.—Castellón.
 Pascual Almela, José.—E. Viciano, 28.—Castellón.
 Pérez Benajes, Juan J.—Colón, 8-3.º.—Castellón.
 Peris Sales, Félix.—Rafalafena, 13.—Castellón.
 Planchadell Cotes, Sebastián.—Amadeo I, 54.—Castellón.
 Ramírez Montañés, Francisco.—M. Núñez, 31.—Castellón.
 Seguer Bernat, José.—Trinidad, 124.—Castellón.
 Usó Agost, José.—P. Castell, 22.—Castellón.
 Vives Monzonís, José.—I. Ferrer, 19.—Castellón.
 Gil Saporta, Vicente.—S. José, 19.—Villarreal.
 Guillén, José Lino.—Castellón, 34.—Segorbe.
 Manrique Arenós, Manuel.—C. Pilar.—Almazora.
 Mecho Valentín, Germán.—S. Félix, 30.—Nules.
 Sifre Llorens, Ramón.—C. Sotelo, 11.—Villarreal.
 Verdo Guillén, Fernando.—S. Tomás, 75.—

PORCELANA

Manu. Cerá. Valencianas.—C. Hondo.—Burrriana.

TEJAS Y LADRILLOS

Cerámica Levantina, S. L.—C. Valencia, 144.—Castellón.
 Claramonte Ramos, Rosa.—Navarra, 94.—Castellón.

F. E. S. A.—C. Alcora.—Castellón.
 Gascó Villaroig, Agustín.—Ronda Magdalena, 37.—Castellón.
 Rovira Sales, Joaquín.—Teniente Alloza.—Castellón.
 Almela Miró, Rosario.—Villarreal.
 Aparicio Expósito, Vicente.—Useras.
 Aucejo Aucejo, Vicente.—Navajas.
 Badía Rubio, Higinio.—C. del Baño.—Navajas.
 Balaguer Broch, J.—P. Solades, 148.—Villarreal.
 Barrera Renau, Josefa.—S. Juan de Moró.—Villafamés.
 Bou Mallén, Vicente.—Alcora.
 Branchat Castelló, Andrés.—Benicarló.
 Cabedo Girona, Vda. de Pascual.—Valencia, 13.—Villarreal.
 Centella Roig, Elodia.—Benasal.
 Cerámica el Mijares.—Pda. el Michó.—Burrriana.
 Cerámica la Esperanza.—Teruel.—Navajas.
 Cerámica la Palmera.—C. Nules.—Nules.
 Cerámica el Pilar, S. L.—Onda, 11.—Villarreal.
 Cerámica Vinarocense, S. L.—S. Cristóbal.—Vinaroz.
 Culla Culla, Mateis.—R. y Cajal, 23.—Traiguera.
 El Canal, S. L.—C. Sotelo, 23.—Villarreal.
 Espinosa Ripollés, Miguel.—S. Joaquín.—Cuevas de Vinromá.
 Fabregat, Antonio.—San Mateo.
 Fabregat Fabregat, Manuel.—Extramuros.—Torreblanca.
 Fabregat, Fabregat, Ramón.—Adzaneta.
 Fuentes Vives, Luis.—Benasal.
 Gavara Daras, Francisco.—C. Burrriana.—
 Gil Rubio, Carmen.—Figueroles.
 Gil Viñes, Hermanos.—C. Valencia, 132.—Burrriana.
 González Guzmán, Joaquín.—Cervantes.—Vall de Uxó.
 González Aledón, José.—Vall de Uxó.
 La Constructora Villarrealense.—Ermita, 103.—Villarreal.
 Lavernia Selma, Vicente.—Cabanés.
 Lores Borrás, Carlos.—Vinaroz.
 Lores Frequet, Antonio.—Liberación, 28.—Benicarló.
 Lorient, Manuel.—Alcalá.
 Llansola, Vda. de José.—S. J. de Moró.—Villafamés.
 Meliá Montañés, José.—Hospital, 36.—Albocácer.
 Millán Mester, Recaredo.—S. Lucía, 12.—Morella.
 Monterde Doménech, Juan.—Benasal.
 Nomdedeu Peña, Francisco.—San Fernando, 83.—Alcora.
 Orero Vicente, Domingo.—N. Reverter, 1.—Segorbe.
 Pascual Langa, Joaquín.—S. Tarragona.—Vall de Uxó.

Peñarocha Rubio, Juan.—Ermita.—Villafamés.
 Pérez Guillamón, Vicente.—P. Escrig, 51.—Villarreal.
 Planes Villa, Eduardo.—B. de Alcalahí.—Alcalá de Chivert.
 Pons Despons, Rafael.—H. Betí, 50.—San Mateo.
 Ramón Renau, José.—San Juan Moró.
 Ramos Renau, Juan.—Ermita.—San Juan Moró.
 Ribes Granell, Manuel.—P. S. Antonio.—Almazora.
 Ripollés García, Bautista.—Burriana.
 Roda Sansano, Bautista.—S. Vicente, 9.—Onda.
 Salvador Cortés, José.—Extramuros.—Torreblanca.
 Sanahuja González, Vicente.—S. Blas, 27.—Figueroles.
 Sos Expósitos, José.—San Jaime.—Torreblanca.
 Torrés Pérez, Vte.—Estación.—Navajas.

VIDRIO HUECO

Vidrios Castalia, S. L.—C. Valencia.—Castellón.

YESOS

Balaguer Balaguer, Vicente.—Ayódar.
 Bou Guillamón, Constantino.—Villahermosa.
 Picó Aparici, Manuel.—Soneja.
 Carot Escrig, José M.^a.—Santuario, 46.—Altura.

Collado Tello, Teodoro.—Navajas.
 Coperativa la Alabastrina.—Soneja.
 Enguïdanos Martínez, Vicente.—Soneja.
 García Blasco, Salvador.—Soneja.
 Gil Martínez, José.—C. Teruel, 4.—Soneja.
 Gil Rubio, Carmen.—Figueroles.
 Gorriç Miravete, Teresa.—Soneja.
 Martín Avila, Jaime.—Montán.
 Marcos Masiá, José M.^a.—Soneja.
 Marín Piquer, José M.^a.—Soneja.
 Moliner Catalán, Pascual.—Arañuel.
 Monfort Villalta, Joaquín.—Fanzara.
 Montoliu Norte, Emilio.—Montanejos.
 Palau Ferrer, Vicente.—Villafamés.
 Pérez Mezquita, Vicente.—Fanzara.
 Prats Pons, Antonio.—Adzaneta.
 Romani Navarro, Miguel J.—Soneja.
 Sos Vicent, Miguel.—Onda.
 Soriano Murria, Miguel.—Soneja.
 Vidal Cervelló, Ramiro.—Lucena.
 Villanueva Tarragón, Elías.—Barracas.
 Vives Chiva, Vicente.—Plaza España, 1.—Alcora.

TALLADO VIDRIO

Martínez Castell, José.—P. S. Agustín.—Vinaroz.

VARIOS

Arando Fores, Vda. de Bta.—Caudillo.—Onda.
 Edo Tarazona, Bienvenido.—S. Sepulcro.—Fanzara.
 García Domingo, Eugenio.—Onda.
 Momplet Gómez, Eliseo.—San José, 5.—Onda.

Espectáculo

CINEMATOGRAFIA

(Exhibición)

ESYDE, S. L.—Castellón.
 Cine Sindical.—Castellón.
 Salón San Pablo.—Castellón.
 Cine Lux.—Torreblanca.
 Cine Metropól.—Torreblanca.
 Cine Paitol.—Almenara.
 Cine Royal.—Almenara.
 Cine Cumbre.—Altura.
 Cine Benavent.—Cabanés.
 Cine Cid.—Lucena del Cid.
 Cine Alós.—Moncófar.
 Cine Moderno.—Moncófar.
 Cine Goya.—Alcalá de Chivert.
 Cine San Jorge.—San Jorge.
 Cine Campos.—Chilches.
 Cine Cervantes.—Calig.
 Cine La Paz.—Artana.
 Cine Almazora.—Almazora.
 Cine Alameda.—San Mateo.
 Empresa Ugarte.—Benicarló.
 Empresa Payá.—Burriana.

Empresa Requena.—Burriana.
 Cine Alcázar.—Nules.
 Cine Capitol.—Nules.
 Cine Echegaray.—Nules.
 Cine Ideal.—Onda.
 Cine Principal.—Onda.
 Cine Rosalea.—Segorbe.
 Cine España.—Vall de Uxó.
 Cine Moderno.—Vall de Uxó.
 Cine Tárrega.—Villarreal.
 Cinema Villarreal.—Villarreal.
 Cine Ateneo.—Vinaroz.
 Cine Astoria.—Alcora.
 Cine Artalia.—Artana.
 Cine Moncatil.—Benasat.
 Cine Capitol.—Canet lo Roig.
 Gran Teatro.—Soneja.
 Cine España.—Chert.
 Cine Montecarlo.—Peñíscola.
 Cine Moderno.—San Mateo.
 Cine Thiar-julia.—Traiguera.
 Cine Serrano.—Villafamés.
 Cine Rialto.—Villavieja.

Cine Cortes.—Viver.
 Cine Avenida.—Alfondeguilla.
 Cine Espadán.—Algimia de Almonacid.
 Cine Royal.—Alquerías del Niño Perdido.
 Cine Bayer.—Benicasim.
 Cine Royal.—Benloch.
 Cine Maestrazgo.—Cervera del Maestre.
 Cine Mijares.—Fanzara.
 Cine Eslida.—Eslida.
 Cine Romea.—La Jana.
 Cine Ideal.—Gátova.
 Cine Navajas.—Navajas.
 Cine Capitol.—Oropesa.
 Cine Capitol.—Rosell.
 Cine Montull.—Salsadella.
 Cine "El Herrero".—San Juan de Moró.
 Cine Ribesalbes.—Ribesalbes.
 Cine Avenida.—Jérica.
 Cine Avenida.—Borriol.
 Cine Niza.—Almazora.
 Cine Avenida.—Cirat.
 Cine Musical.—Castellnovo.
 Cine Iris.—Bejís.
 Cine Rialto.—San Rafael del Río.
 Cine Principal.—Caudiel.
 Cine Monti.—Tales.
 Cine Liceo.—Bechí.
 Cine Cervantes.—Borriol.

Cine Doré.—San Rafael del Río.
 Cine Mirador.—Tirig.
 Cine Primitivo.—Villanueva de Alcolea.
 Cine Victoria.—Villafranca del Cid.
 Cine Goya.—Albocácer.
 Cine Rex.—Alcalá de Chivert.
 Cine Avenida.—Alcora.

TEATRO, CINE Y VARIEDADES

ESYDE, S. L.—Castellón.
 Cine Sindical.—Castellón.
 Monserrat Cervera, Manuel.—Castellón.

FUTBOL

Club Deportivo.—Castellón.

PELOTA

Trinquete Viejo.—Castellón.

MÚSICA

ESYDE, S. L.—Castellón.
 Monserrat Cervera, Manuel.—Castellón.

PLAZA DE TOROS

Aguilar Corcuera, Miguel.—Castellón.

Frutas y productos del Campo

HORTALIZAS

Alcamí Roig, José.—Villarreal.
 Cabedo Fuster, José.—Villarreal.
 Colonques Arnal, Manuel.—Villarreal.
 Candau Menero, José.—Villarreal.
 Gil Llorens, Manuel.—Villarreal.
 Gil Marco, Pascual.—Villarreal.
 Mezquita Gil, Pascual.—Villarreal.
 Parra Carda, Juan.—Villarreal.
 Pseudo Navarro, Pedro.—Villarreal.
 Vilar Peris, José.—Villarreal.
 Coop. Villarrealense de Hortalizas.—Villarreal.
 Coop. de Cosechas de Frutas y Hortalizas.—Villarreal.

ALMENDRA

Aragonés Simó, José.—Vinaroz.
 Polo Esteller, Juan Bta.—Vinaroz.
 Sorlí Fores, José.—Benicarló.
 Albiol Febrer, Juan Bta.—Benicarló.
 Adell García, José.—Benicarló.
 Fibla Mascarell, José M.^o.—Benicarló.
 Albiol Verdecho, Vicente.—Alcalá.
 Roig Ortiz, Joaquín.—Alcalá.
 Roig Ortiz, José.—Alcalá.
 Salvador Fresquet, Caralampio.—Alcalá.
 Sebastián Vilache, Manuel.—Segorbe.
 Llorca Magdalena, Miguel.—Segorbe.
 Prach Oranga, Manuel.—Albocácer.

Adell García, José.—Albocácer.
 Simó Roca, Francisco.—Torreblanca.

GARROFA

Albert Verdecho, Vicente.—Alcalá.
 Roig Ortiz, Joaquín.—Alcalá.
 Roig Ortiz, José.—Alcalá.
 Salvador Fresquet, Caralampio.—Alcalá.
 Sebastián Vilache, Manuel.—Segorbe.
 Llorca Magdalena, Miguel.—Segorbe.
 Fibla Mascarell, José M.^o.—Benicarló.
 Sorlí Fores, José.—Benicarló.
 Albiol Fabrer, Juan Bta.—Benicarló.
 Adell García, José.—Benicarló.
 Miralles Bordes, Domingo.—Vinaroz.
 Ramos Monzó, Juan.—Vinaroz.
 Roca Ferrer, Higinio.—Vinaroz.
 Sanz Sanz, Carmen.—Vinaroz.
 Traver Vilar, Juan.—Nules.

CONSERVAS

Mas, S. L.—Prim, 10.—Castellón.
 Chocolates Peñagolosa.—Pelayo, 16.—Castellón.
 Peris Agost Hnos.—Prim, 40.—Castellón.
 Alamán Valero, M.—Encarnación, 41.—Burrriana.
 Lambies Lagarra, Vicente.—Avenida del Mar.—Benicarló.

Sanchis Marco, Ramón.—Burriana, 20.—Villarreal.
 Morales Navarro, Vicente.—C. Estación, 5 y 7.—Almenara.
 Agrícola Conservera, S. L.—Casa Blanca-D. Postal.—Almenara.
 Andrés, José M.^a.—José Antonio, 26.—Moncófar.
 GEASA.—San Enrique.—Almazora.

DERIVADOS DE AGRIOS

Agustí Hidalgo, Manuel.—Luz, 7.—Almazora.
 Destilerías Adrián Klein.—Paseo Liberación, 92.—Benicarló.
 Derivados de los Agrios, S. A.—Frente Estación.—Nules.
 CITRONIA, S. A.—Cron. Traver, 21-23.—Villarreal.
 Boix y Cía, Vicente.—San Vicente, 13.—Burriana.
 Girona Heredia, Pedro.—Burriana.—Alquerías del Niño Perdido.
 GEASA.—San Enrique.—Almazora.

FLORICULTURA

Tirado Villarroig, Manuel.—Bellver, 31.—Castellón.
 García Gallén, Juan.—M. S. Jaime, 25.—Villarreal.
 Agost Almela, Vicente.—E. Viciano, 38.—Castellón.

DESHIDRATADOS

Adán Salvador, Germán.—Paseo de Morella, 1-3.—Castellón.
 Rueda y Cía.—T. Llorente, 6.—Castellón.
 Casanova Andreu, Vicente.—Dr. Clará, 18.—Castellón.
 Llorca Magdalena, Miguel.—S. Antonio, 1.—Segorbe.
 Vilache Tortajada, Vicente.—B. Nuevo, 2.—Segorbe.

CEBOLLA

G. E. A. S. A.—Herrero, 27.—Castellón.
 Peris Agost Hnos.—Prim, 40.—Castellón.
 Serrano Ramón, Luis.—Enmedio, 6.—Castellón.
 Gimeno, Vda. de Enrique.—Trinidad, 60.—Castellón.

MATERIALES DE CONFECCION

Albella Cabedo, José.—Villarreal.
 Arrufat Ramos, Francisco.—Villarreal.
 Girós Silva, Félix.—Villarreal.
 Segura Renau, Joaquín.—Villarreal.
 Franch Burdeus, Francisco.—Burriana.
 Marqués Boix, Francisco.—Burriana.
 Boix Mestre, Evaristo.—Burriana.

UVA DE MESA

Costa y Cía., Vicente.—Calvo Sotelo, 17.—Villarreal.
 Frutas Gloria.—Carmen, 15.—Villarreal.
 Meseguer y Arenós.—Calvo Sotelo, 25.—Villarreal.
 Parra, P. y J.—San Jaime, 18.—Villarreal.
 Sección de Exportación de la Coop. San Antonio Benicasim.—S. Tomás, 52.—Benicasim.

NARANJA DULCE

Altava Ortiz, Manuel.—Alloza, 108.—Castellón.
 Boscar Font, José.—P. de la Paz, 6.—Castellón.
 Blasco Saporta, Fco.—Trinidad, 114.—Castellón.
 Calusell Almela, Vicente.—G. Aranda, 20.—Castellón.
 Coop. Agr. S. Isidro núm. 1.—M. Ensenada, 1.—Castellón.
 Coop. Agr. S. Isidro núm. 3.—Hermanos Bou, 34.—Castellón.
 Coop. Citrícola Castellonense.—Prim, 34.—Castellón.
 Coop. Agr. Cos. Naranja.—Trinidad, 83.—Castellón.
 Coop. Agr. "El Litoral".—Hnos. Bou, 35.—Castellón.
 EFEPA.—Alloza, 121.—Castellón.
 Felip Barberá, José.—Gobernador, 86.—Castellón.
 Fernández Grande, Manuel.—Moyano, 6.—Castellón.
 Forcadell Marco, Vicente.—B. Reus, 30.—Castellón.
 García Petit, Enrique.—Mayor, 83.—Castellón.
 GEASA.—Herrero, 27.—Castellón.
 Ginés Gozalbo, Miguel.—Ruiz Vila, 22.—Castellón.
 Gómez Gómez, Juan.—P. Fadrell, 2.—Castellón.
 Guinot Fabregat, Vicente.—Trinidad, 19.—Castellón.
 Granchel Llorens, Pablo.—P. del Rey, 53.—Castellón.
 Hijo de Vicente Usó.—Trinidad, 32.—Castellón.
 Mas, S. L.—Prim, 10.—Castellón.
 Masip Ferrando, Francisco.—Avenida Capuchinos, 2.—Castellón.
 Mas Alfonso, Manuel.—Gral. Aranda, 30.—Castellón.
 Mateu Verchili, Catalino.—San Francisco, 21.—Castellón.
 Marqués Ripollés, José.—Ros de Ursinos, 32.—Castellón.
 Matutano García, Vicente.—Arenós, 25.—Castellón.
 Nicolau Llop, Tomás.—Trinidad, 102.—Castellón.

Oller Sales, Antonio.—Núñez de Arce, 1.—Castellón.
 Pascual Ripollés, Miguel.—P. Tetuán, 9.—Castellón.
 Pascual Ripollés, Vicente.—Paseo Ribalta, 17.—Castellón.
 Pascual Ripollés, José.—Avda. Capuchinos, 13.—Castellón.
 Peris Agost, Hnos.—Prim, 40.—Castellón.
 Quintana Pérez, Amadeo.—S. Roque, 19.—Castellón.
 Sales Ripollés, Jaime.—P. Al. Toledo, 5.—Castellón.
 Serrano Ramón, Luis.—Enmedio, 6.—Castellón.
 Tirado Sales, José.—Trinidad, 186.—Castellón.
 Tomás Fornás, Francisco.—Germanías, 7.—Castellón.
 Tomás Poles, Enrique.—Germanías, 7.—Castellón.
 Usó Guerola, Manuel.—9 Marzo, 14.—Castellón.
 Ventura Peris, Juan.—S. Vicente, 75.—Castellón.
 Vda. de Bta. Felip.—Gobernador, 86.—Castellón.
 Vda. de Vicente Magraner.—Trinidad, 60.—Castellón.
 Vda. Enrique Gimeno.—Trinidad, 85.—Castellón.
 Vda. de Vicente Masip.—Trinidad, 132.—Castellón.

DERIVADOS AGRIOS

G. E. A. S. A.—Herrero, 27.—Castellón.

CONSERVAS VEGETALES

Chocolates Peñagolosa, S. A.—Pelayo, 16.—Castellón.
 G. E. A. S. A.—Herrero, 27.—Castellón.
 Mas, S. L.—Prim, 10.—Castellón.
 Peris Agost Hnos.—Prim, 40.—Castellón.

GARROFA

Adán Hermanos.—P. Morella, 1-3.—Castellón.
 Agustina García, Joaquín.—P. Morella, 1.—Castellón.
 Alcón Membrado, Vicente.—Independencia, 5.—Castellón.
 Alecha, S. A.—Avda. Lucena, 13.—Castellón.
 Bernad y Cía., S. L.—P. Morella, 94.—Castellón.
 Casanova Andreu, Vicente.—Doctor Clará, 18.—Castellón.
 Galofre Fabregat, Joaquín.—Enmedio.—Castellón.
 G. I. S. A.—Caballeros, 124.—Castellón.
 Molina Santamaría, José.—Morella, 36.—Castellón.

Productos Sierra Espadán.—Avda. Valencia, 11.—Castellón.
 Rueda y Cía.—T. Llorente, 6.—Castellón.
 Salvador Pérez, Fernando.—P. Galdós, 8.—Castellón.
 Segarra Vilar, Francisco.—S. Félix, 52.—Castellón.
 Tirado Climent, Daniel.—P. Tetuán, 11.—Castellón.
 U. T. E. C. O.—Calvo Sotelo, 2.—Castellón.
 Vda. de J. Fibla.—P. Morella, 76.—Castellón.
 Vda. de Miguel Miravet.—P. Morella, 53.—Castellón.

ALMENDRA

Adán Hnos., S. L.—P. Morella, 1-3.—Castellón.
 Agustina García, Joaquín.—P. Morella, 1.—Alecha, S. A.—Avda. Lucena, 13.—Castellón.
 Bordils Llopis, Jesús.—Trinidad, 5.—Castellón.
 Casanova Andreu, Vicente.—Dr. Clará, 18.—Castellón.
 G. E. A. S. A.—Herrero, 27.—Castellón.
 Molina Santamaría, José.—P. Morella, 36.—Castellón.
 Productos Sierra Espadán.—Avda. Valencia, 11.—Castellón.
 Rueda y Cía.—T. Llorente, 6.—Castellón.
 Sancho y Cía.—Feria, 13.—Castellón.
 Segarra Aguilar, Francisco.—S. Félix, 52.—Castellón.
 Tirado Climent, Daniel.—P. Tetuán, 11.—Castellón.
 U. T. E. C. O.—Calvo Sotelo, 12.—Castellón.
 Vda. de J. Fibla.—P. Morella, 76.—Castellón.
 Vda. de Miravet.—P. Morella, 53.—Castellón.

CACAHUETE

Coop. Citrícola Castellonense.—Alloza, 121.—Castellón.
 Coop. Agr. S. Isidro, núm. 3.—Hermanos Bou, 34.—Castellón.
 E. F. E. P. A.—Alloza, 121.—Castellón.
 G. E. A. S. A.—Herrero, 27.—Castellón.
 García Petit, Enrique.—Mayor, 83.—Castellón.
 Pascual Ripollés, Vicente.—P. Ribalta, 17.—Castellón.
 Peris Agost, Hnos.—Prim, 40.—Castellón.

HORTALIZAS VARIAS

Andreu Vicent, José.—Huerto de Mas, 1.—Castellón.
 Alós Beltrán, Pascual.—Sanahuja, 35.—Castellón.

Benet Tena, J.—Columbretes, A-12-122.—Castellón.
 Cabrera Navarro, Juan.—R. Mijares, 89.—Castellón.
 Conill Beltrán, José María.—Avenida Mar, A-6-2.º.—Castellón.
 Casanova Pons, Daniel.—Vera, 18.—Castellón.
 Climent Martínez, Luis.—Campoamor, 21.—Castellón.
 Fernández Padilla, Cayetana.—Sagasta, 6.—Castellón.
 Forcada Mingol, Carmen.—B. Reus, 42.—Castellón.
 Felip Cerveró, José.—Gobernador, 86.—Castellón.
 Francisco Ucher, Rafael.—Mealla, 15.—Castellón.
 Gimeno Valles, Bautista.—Trinidad, 117.—Castellón.
 Juan Porcar, Vicente.—M. Servet, 16.—Castellón.
 Latorre Casanova, Antonio.—Lepanto, 20.—Castellón.
 Llorens Gil, Dolores.—S. Félix, 44.—Castellón.
 Montagu Navarro, Milagro.—Trinidad, 54.—Castellón.
 Muñoz, Peris, Juan.—S. Blas, 43.—Castellón.
 Nicolau Andreu, Joaquín.—O'Donell, 15.—Castellón.
 Pascual Cubedo, Miguel.—Ros de Ursinos, 20.—Castellón.
 Piqueres Guerrero, Marcelino.—Ronda Mijares, 126.—Castellón.
 Renau Bardell, Ismael.—T. Monzonis, A-b.—Castellón.
 Ribelles Navarro, Francisco.—I. Peral, 14.—Castellón.
 Rubert Fabregat, Amparo.—Vera, 18.—Castellón.
 Salvá Benedito, Vicente.—Sto. Tomás, 6.—Castellón.
 Sanz Nos, Agustín.—Vinaroz, 16.—Castellón.
 Selma Pascual, Vicente.—P. Carbó, 14.—Castellón.
 Usó Chust, Presentación.—S. Marco, 97.—Castellón.
 Ubeda Elena, Raquel.—Hnos. Bou, 33.—Castellón.
 Vda. de Bta. Felip.—Gobernador, 86.—Castellón.

CEBOLLAS

E. F. E. P. A.—Alloza, 121.—Castellón.
 G. E. A. S. A.—Herrero, 27.—Castellón.
 Peris Agost, Hnos.—Prim, 40.—Castellón.
 Serrano Ramón, Luis.—Enmedio, 6.—Castellón.
 Vda de Enrique Gimeno.—Trinidad, 85.—Castellón.

FRUTAS VARIAS

Alós Beltrán, Pascual.—Sanahuja, 35.—Castellón.
 Archilés Momplet, Félix.—S. Félix, 78.—Castellón.
 Andreu Vicent, José.—Huerto de Mas, 1.—Castellón.
 Altava Ortiz, Manuel.—Alloza, 96.—Castellón.
 Benet Tena, J.—Columbretes, A-16-122.—Castellón.
 Blasco Vallés, Francisco.—Trinidad, 114.—Castellón.
 Cabrera Navarro, Juan.—R. Mijares, 89.—Castellón.
 Conill Beltrán, José M.ª.—Av. Mar, 6-2.º.—Castellón.
 Casanova Pons, Daniel.—Vera, 18.—Castellón.
 Climent Manuel, Francisco.—Mealla, 12.—Castellón.
 Felip Cerveró, José.—Gobernador, 68.—Castellón.
 Forcada Mingol, Carmen.—B. Reus, 42.—Castellón.
 Francisco Ucher, Rafael.—Mealla, 15-2.º.—Castellón.
 Gimeno Vallés, Bautista.—Trinidad, 117.—Castellón.
 G. E. A. S. A.—Herrero, 27.—Castellón.
 Granchel Llorens, Pablo.—P. del Rey, 53.—Castellón.
 Juan Porcar, Vicente.—Miguel Servet, 16.—Castellón.
 Llorens Gil, Dolores.—S. Félix, 44.—Castellón.
 Latorre Casanova, Antonio.—Lepanto, 20.—Castellón.
 Montagu Navarro, Milagro.—Trinidad, 34.—Castellón.
 Muñoz Peris, Juan.—S. Bas, 10.—Castellón.
 Nicolau Andreu, Joaquín.—O'Donell, 15.—Castellón.
 Pascual Cubedo, Miguel.—Ros de Ursinos, 20.—Castellón.
 Ribelles Navarro, Francisco.—Isaac Peral, 14.—Castellón.
 Rubert Pascual, José.—Balbás, 10.—Castellón.
 Renau Bartoll, Ismael.—M. Caballero, 10.—Castellón.
 Selma Pascual, Vicente.—P. Carbó, 14.—Castellón.
 Salvá Benedito, Vicente.—Sto. Tomás, 6.—Castellón.
 Sanz Nos, Agustín.—Vinaroz, 16.—Castellón.
 Usó Guerola, Manuel.—9 de Marzo, 14.—Castellón.

PLATANOS

- Felip Cerveró, José.—Gobernador, 86.—Castellón.
 Francisco Climent, Manuel.—Mealla, 12.—Castellón.
 Vda. de Bta. Felip.—Gobernador, 88.—Castellón.

UVA DE MESA

- G. E. A. S. A.—Herrero, 27.—Castellón.
 Granchel Llorens, Pablo.—P. del Rey, 53.—Castellón.
 Hijo de Vicente Usó.—Trinidad, 32.—Castellón.
 Matutano García, Vicente.—Arenós, 25.—Castellón.

PATATA

- Alós Beltrán, Pascual.—Sanahuja, 35.—Castellón.
 Benet Tena, J.—Columbretes, A-16-122.—Castellón.
 Conill Beltrán, José María.—Avenida Mar, A-6-2.º.—Castellón.
 Cabrera Navarro, Juan.—Ronda Mijares, 89.—Castellón.
 Elena Ubeda, Raquel.—Hnos. Bou, 33.—Castellón.
 Francisco Ucher, Rafael.—Mealla, 15-2.º.—Castellón.
 Ginés Gozalbo, Miguel.—Ruíz Vila, 22.—Castellón.
 Latorre Casanova, Antonio.—Lepanto, 20.—Castellón.
 Montagu Navarro, Milagro.—Trinidad, 54.—Castellón.
 Muñoz Peris, Juan.—S. Blas, 10.—Castellón.
 Nicolau Andreu, Joaquín.—O'Donell, 15.—Castellón.
 Peris Querol, Angela.—S. Blas, 82.—Castellón.
 Piqueres Herrero, Marcelino.—Ronda Mijares, 26.—Castellón.
 Pastor Torres, Rosa.—R. Mijares, 160.—Castellón.
 Ribelles Navarro, Francisco.—I. Peral, 14.—Castellón.
 Rubert Pascual, José.—Balbas, 10.—Castellón.
 Salvá Benedito, Vicente.—Sto. Tomás, 6.—Castellón.
 Selma Pascual, Vicente.—P. Carbó, 14.—Castellón.
 Trilles Valls, Teodosia.—H. Cortés, 16.—Castellón.
 U. T. E. C. O.—Calvo Sotelo, 2.—Castellón.

SEMILLAS Y PLANTAS VIVAS

- Agost Almela, Vicente.—E. Viciano, 38.—Castellón.

- Aguilar Mut, Joaquín.—Grupo Safic, D-6.—Castellón.
 Agrupatata.—Castellón.
 Barberá Salvá, Vte.—Avda. Lidón, V. B.—Castellón.
 Casanova Andreu, Vicente.—Dr. Clará, 18.—Castellón.
 Ginés Gozalbo, Miguel.—Diagonal, H.—Castellón.
 Montañés Aguilar, Vicente.—Tenerías, 33.—Castellón.
 Molina Valcarnera, José.—A. Almazora, sin/n.—Castellón.
 Martínez Carreguá, Miguel.—Gobernador, 76.—Castellón.
 Muñoz Gozalbo, Juan.—S. Blas, 10.—Castellón.
 Pallarés Rodríguez, José.—O. Beltrán, 4.—Castellón.
 Pallarés Chiva, Juan.—S. José, 7.—Castellón.
 Peris Verchili, Salvador.—C. Costa, 50.—Castellón.
 Productores Patata Siembra.—Alloza, 108.—Castellón.
 Salazar Rubert, José.—Gobernador, 107.—Castellón.
 Tirado Villarraig, Manuel.—Bellver, 31.—Castellón.
 U. T. E. C. O.—Calvo Sotelo, 2.—Castellón.

EXPENDEDORES TABACO

- Besalduch Prades, Dolores.—Pérez Galdós, 1.—Castellón.
 Calduch Pascual, Teresa.—C. Sotelo, 4.—Castellón.
 Colomer Lecha, Juan Bautista.—Estación RENFE.—Castellón.
 Cosón Viciano, Carmen.—Dr. Clará, 18.—Castellón.
 Chiva Catalá, Angeles.—P. Borrull, 1.—Castellón.
 Doménech Amat, Teresa.—Trinidad, 24.—Castellón.
 Fabra Jarque, Luisa.—Enmedio, 58.—Castellón.
 Gargallo Reboll, Soledad.—Avda. Gimeno.—Castellón.
 García Demyere, Clotilde.—G. Aranda, 14.—Castellón.
 Giner Monfort, Natividad.—S. Roque, 13.—Castellón.
 Hostal Albella, Carmen.—Navarra, 57.—Castellón.
 Huguet Campos, Dolores.—Ronda Magdalena, 39.—Castellón.
 Lavernia Vivo, María.—S. Félix.—Castellón.
 Marzá Casanova, Amparo.—Mayor, 19.—Castellón.
 Navarrete Gimeno, Rosa.—Mayor, 98.—Castellón.

Pérez Pedro, Pilar.—P. Tetuán.—Castellón.
 Ribés Boix, Carmen.—Avenida Lidón, 1.—Castellón.

MATERIALES DE CONFECCIÓN

Bernad Pascual, José.—Avenida Hermanos Bou, 31.—Castellón.
 Rambla Beltrán, Julio.—Avenida Hermanos Bou, 33.—Castellón.

Ganadería

MATADEROS INDUSTRIALES

Porcar Gallén, Vicente.—Lucena.
 Centelles Casanova, Ladislao.—Adzaneta.
 Barberá Beltrán, Luis.—Adzaneta.
 Beltrán Vilaret, Miguel.—Cabanes.
 Fuentes Medall, Manuel.—Castellón.
 Gallén Nebot, Eugenio.—Castellón.
 Serra Marzá, Pascual.—Castellón.
 Sastre Sales, Agustín.—Castellón.

ELABORADORES DE TRIPA

Gasque Guillamón, Pompeyo.—Castellón.
 Gómez Rodríguez, José.—Castellón.
 Martínez Calvo, Enrique.—Segorbe.
 Mezquita Torres, Vicente.—Vinaroz.

LECHE PASTEURIZADA

Coperativa Vaqueros COVA.—Castellón.
 Leche Española Pasteurizada, LEPSA.—Castellón.

TOCINEROS SALCHICHEROS

Costa Morales, Enrique.—Almazora.
 Garí Gómez, Ismael.—Almazora.
 Juan Portalés, Antonio.—Almazora.
 Gellida Boix, Vicente.—Benicarló.
 Villarroja Forés, Anselmo.—Benicarló.
 Cornelles Almela, José.—Benicarló.
 García Santolaria, Enrique.—Burriana.
 Tur Alcaide, José.—Burriana.
 Tur Tur, Manuel.—Burriana.
 Causanilles Pérez, Antonio.—Castellón.
 Selma Ulldemolins, Antonio.—Castellón.
 Valls Beltrán, Miguel.—Castellón.
 Royo Godina, Miguel.—Morella.
 Pitarch Brú, Víctor.—Morella.
 Mestre Castell, Gervasio.—Morella.
 Almela Romero, Vicente R.—Nules.
 Arnau Forner, Arcadio.—Nules.
 Ibáñez Romero, Vicente.—Nules.
 Alejandro Guillamón, Tomás.—Onda.
 Calpe Gaya, Francisco.—Onda.
 Cabedo Roca, Vicente.—Onda.
 Pérez Monzonís, José.—Segorbe.
 Lara Bolumar, Rafael.—Segorbe.
 Rodríguez Ventura, Manuel.—Segorbe.
 Giménez Orenga, Francisco.—Vall de Uxó.
 Tur Abad, Enrique.—Vall de Uxó.
 Abad Segarra, Pascual.—Vall de Uxó.
 Calpe Gil, Víctor.—Villarreal.
 Uxó Ayet, Salvador.—Villarreal.

Goterris Tellols, Manuel.—Villarreal.
 Nento Navarro, Bautista.—Vinaroz.
 Branchat Miralles, Juan.—Vinaroz.
 Monterde Gil, Amando.—Vinaroz.

TRATANTES Y COMISIONISTAS GANADO DE VIDA

Castro Hujiersa, Francisco.—Adzaneta.
 Agut Escrig, Manuel.—Adzaneta.
 Roda Marín, Vicente.—Albocácer.
 Bellés Pitarch, Joaquín.—Albocácer.
 Navarro Segarra, Manuel.—Albocácer.
 García Gozalbo, Joaquín.—Albocácer.
 Gil Gasque, Gil.—Almazora.
 Gomis Bonet, Carlos.—Almenara.
 Segarra Tena, Vicente.—Albocácer.
 Fabregat Martínez, Antonio.—Artana.
 Cobo Máñez, Emilio.—Barracas.
 Igual Igual, Paciano.—Barracas.
 Safont Arnau, José.—Benafijos.
 Baján Guillamón, Vicente.—Burriana.
 Tejedor Oliver, Juan.—Cabanes.
 Julve Tejedor, José.—Cabanes.
 Traver Gil, Vicente.—Castellón.
 Naixes Barrés, Antonio.—Castellón.
 Giménez Hernández, Ricardo.—Castellón.
 Vicent Sos, José.—Castellón.
 Barrachina Miravet, Emilio.—Castellón.
 Fernández Diago, Aurelio.—Castellón.
 Ramos Falcó, Antonio.—Castellón.
 Martínez Fonte, José.—Castellón.
 Beltrán Royo, Higinio.—Castellón.
 Mateu Peña, Juan.—Castellón.
 Roca Roca, Tomás.—Catí.
 Roca Segarra, Joaquín.—Catí.
 Segarra Fabregat, Ismael.—Catí.
 Rambla Ferrer, Elías.—Cintorres.
 Moliner Edo, Emilio.—Culla.
 Vives Doménech, Miguel.—Morella.
 Guardiola Tena, Germán.—Morella.
 Montserrat Sanguesa, Amadeo.—Morella.
 Querol Querol, Alfonso.—Cintorres.
 Serra Sanz, Ernesto.—Moncófar.
 Hernández Prats, Juan Antonio.—Morella.
 Martí Mampel, Julio.—Forcall.
 Sierra Reinat, Angel.—La Jana.
 Sanguesa Milián, Matías.—Morella.
 Gargallo Morte, Vicente.—Puebla Arenoso.
 Navarro Monsergas, Arcadio.—Puebla Arenoso.
 Beltrán Querol, Miguel.—Serratella.
 Beltrán García, Victoriano.—Sierra Engañerán.

Mas Barreda, Herminio.—Sierra Engarcerán.
 García Soldevila, Joaquín.—Torreblanca.
 Pitarch Sanjuán, Felipe.—Tirig.
 Pastor Capsir, Miguel.—Torre Endoménech.
 Bartoll Bellés, Manuel.—Useras.
 García Gozalbo, Joaquín.—Useras.
 Dolet Castillo, Juan.—Vall d'Alba.
 Negre Bellés, Vicente.—Vall d'Alba.
 Delé Gil, Francisco.—Vall d'Alba.
 Tena Monferrer, Eduardo.—Vistabella.
 Tena Monferrer, Ramón.—Vistabella.
 Pitarch Salvador, Landelino.—Vistabella.
 Barreda Barreda, Vicente.—Villafranca.
 Escrig Adell, Ricardo.—Villarreal.
 Mestre Ibáñez, Miguel.—Villafranca.
 García Dolé, Pablo.—Viver.
 Mezquita Martí, Pascual.—Villarreal.

TRATANTES Y COMISIONISTAS GANADO ABASTOS

Fabra Vives, Abdón.—Adzaneta.
 Beltrán Sales, José.—Almazora.
 Segarra Orenge, Daniel.—Almazora.
 Agut Escrig, Jaime.—Almenara.
 Gasulla Centelles, Aurelio.—Ares del Maestre.
 Badal Colomer, José Ramón.—Benasal.
 Solsona Vives, Plácido.—Benasal.
 Pitarch Porcar, Juan.—Benasal.
 Galindo Seguer, Amadeo.—Benicarló.
 Galindo Seguer, Odilón.—Benicarló.
 Galindo Gil, Inocente.—Benicarló.
 Monferrer Galindo, Miguel.—Benicarló.
 García Alvarez, Eugenio.—Burriana.
 Mateu Marín, Federico.—Castellón.
 Torrent Breva, Vicente.—Castellón.
 Sancho Pitarch, Ricardo.—Castellón.
 Martínez Fonte, José.—Castellón.
 Adell Fernando, Vicente.—Catí.
 Adell Sales, Francisco.—Catí.
 Adell Puig, Virgilio.—Catí.
 Puig Adell, José Vicente.—Catí.
 Adell Montañés, Manuel.—Catí.
 Chiva Chiva, Eulogio.—Castillo Villamalefa.
 Adell Roca, Joaquín.—Chert.
 Gonell Porcar, Juan José.—Chodos.
 Torres Aucejo, Benjamín.—Navajas.
 Bartolomé Callado, José.—Onda.
 Ribas Centelles, Vicente.—Useras.
 Mur Gargallo, Cesáreo.—Vall de Uxó.
 Segarra Portalés, Silvestre.—Vall de Uxó.
 Mestre Ibáñez, Miguel.—Villafranca.
 Cervera Mas, Saturnino.—Villahermosa.
 Aicart Batalla, Manuel.—Villarreal.
 Adell Sales, Sebastián.—Catí.
 Gasulla Centelles, Aurelio.—Morella.
 García Soldevila, Joaquín.—Torreblanca.
 Falagan Martínez, Antonio.—Artana.
 Fernández Diago, Aurelio.—Castellón.
 Ramos Falcó, Antonio.—Castellón.
 Beltrán Royo, Higinio.—Castellón.
 Salvador Folch, Ramón.—Burriana.

Gomis Bonet, Vicente.—Almenara.
 Gasulla Ferrer, Pedro.—Morella.
 Pallarés Manero, Juan.—Morella.
 Royo Godina, Miguel.—Morella.
 Pitarch Cruz, Víctor.—Morella.
 Ibáñez Sebastiá, José.—Morella.
 Molés Ejarque, Joaquín.—Morella.
 Milián Boix, José Vicente.—Morella.
 Mestre Castell, Gervasio.—Forcall.
 Ibáñez Sebastiá, Manuel.—Morella.
 Beltrán Vilaret, Miguel.—Cabanés.
 Vizcarro Sanabdón, Ramón.—Benicarló.
 Alcaide Nebot, Antonio.—Figueroles.
 Villanueva Pastor, José.—Caudiel.
 Diago Salvador, Joaquín.—Caudiel.
 Borriell Zarzoso, Vicente.—Caudiel.
 Tena Agut, Manuel.—Albocácer.
 Peraire Pitarch, Antonio.—Albocácer.
 Roig Alvarez, Vicente.—Nules.
 Sierra Reinat, Angel.—La Jana.
 Sánchez Vea, Vicente.—Burriana.
 Guillamón Cheza, Vicente.—Zucaina.
 Pardes Sancho, Julio.—Villamalur.
 Gallén Herrero, Antonio.—Castellón.
 Museros Igual, Manuel.—Castellón.

TRATANTES Y EXPENDEDORES DE CARNE EQUINA

Roca Beltrán, José.—Burriana.
 Benlliure Villalba, José.—Castellón.
 Clement Vicente, Amparo.—Castellón.
 Forés Mingol, Federico.—Castellón.
 Sivera, Concepción.—Castellón.
 Vallés, Lorenzo.—Castellón.
 Roca Beltrán, José.—Burriana.
 Llach Castillo, Amadeo.—Onda.
 Plá Llop, José.—Vall de Uxó.
 Roig Centelles, Lorenzo.—Villarreal.

CARNICEROS TABLAJEROS

Lluesma Escrig, Vicente.—Alcora.
 Lluesma Escrig, Manuel.—Alcora.
 Lluesma Bonet, Emilio.—Alcora.
 Mundina Beltrán, Vicente.—Almazora.
 Bou Bou, Sebastián.—Almazora.
 Pons Escura, Enrique.—Almazora.
 Royo Quebrado, José M.^a.—Almenara.
 Gomis Bonet, Vicente.—Almenara.
 Plasencia Herrero, Nemesio.—Altura.
 Ors Rodríguez, José.—Altura.
 García Torrejón, José.—Altura.
 Gellida Boix, Vicente.—Benicarló.
 Villarroya Forés, Anselmo.—Benicarló.
 Cornelles Amela, José.—Benicarló.
 Martínez Ripollés, Juan.—Burriana.
 Soler Borja, Manuel.—Burriana.
 Julián Villalonga, Patricio.—Burriana.
 Nos Mateu, Manuel.—Castellón.
 Museros Igual, Manuel.—Castellón.
 Torrella Breva, Tomás.—Castellón.
 Besalduch Giner, Matías.—Cuevas Vinromá.
 Julián Villalonga, Agustín.—Cuevas Vinromá.

Zaragozá Traver, Joaquín.—Cuevas Vinromá.
 Olaria Negre, Decoroso.—Lucena del Cid.
 García Gracia, Luis.—Lucena del Cid.
 Beltrán Porcar, Enrique.—Lucena del Cid.
 Royo Godina, Miguel.—Morella.
 Pitarch Cruz, Víctor.—Morella.
 Mestre Castell, Gervasio.—Morella.
 Membrado Gil, Manuel.—Nules.
 Romero Miralles, Tomás.—Nules.
 Roselló Vilar, José.—Nules.
 Alejandro Guillamón, Tomás.—Onda.
 Cabedo Roca, Vicente.—Onda.
 Calpe Gaya, Francisco.—Onda.
 Tena Puig, Antonio.—San Mateo.
 Roca Mulet, Miguel.—San Mateo.
 Beltrán Riva, Ramón.—San Mateo.
 Lara Bolumar, Rafael.—Segorbe.
 Rodríguez Ventura, Manuel.—Segorbe.
 Silvestre Rodríguez, Joaquín.—Segorbe.
 Aragón Segarra, Francisco.—Vall de Uxó.
 Beltrán Andrés, Vicente R.—Vall de Uxó.
 González Cubells, Francisco.—Vall de Uxó.
 Calpe Gil, Víctor.—Villarreal.
 Usó Ayet, Salvador.—Villarreal.
 Goterris Tellols, Manuel.—Villarreal.
 Nento Navarro, Bautista.—Vinaroz.
 Blanchat Miralles, Juan.—Vinaroz.
 Monterde Gil, Amando.—Vinaroz.
 Soligo Prades, Amadeo.—Villafranca.
 Colomer Belmonte, Juan.—Villafranca.

CASQUEROS DESPOJEROS

Huguet Tomás, Julio.—Castellón.

DETALLISTAS DE LECHE

Benedito Redón, Francisco.—Castellón.
 Fabra Dealbert, Juan.—Castellón.
 Navarro Carceller, Alfonso.—Castellón.
 Torrejón Gil, Antonio.—Castellón.
 Salesa Aguilar, Mariano.—Castellón.

MAYORISTAS DE HUEVOS

Segarra Roca, José.—Castellón.
 Tacias Caselles, Luis.—Castellón.
 Escrig Centelles, Emilio.—Benasal.

MAYORISTAS DE AVES Y CAZA

Segarra Roca, José.—Castellón.
 Tacias Caselles, Luis.—Castellón.
 Escrig Centelles, Emilio.—Benasal.

MAYORISTAS AVES, HUEVOS Y CAZA

Beltrán Gil, Manuel.—Adzaneta.
 Cebrián Salvador, Miguel.—Altura.
 Marín Albert, José.—Benafijos.
 Albert, José M.^a.—Benafer.
 Castelló Benedito, Francisca.—Castellón.
 Forcada Felip, Vicente.—Castellón.
 Marmaneu Ribelles, Francisco.—Castellón.
 Moreno Martínez, Angel.—Castellón.
 Valero Barrachina, Tomás.—Castellón.
 Vicente Soler, José.—Castellón.
 Vilar Nicolau, Manuel.—Castellón.
 Tomás Ribés, Emilio.—Costur.
 García Velando, Agustín.—Moncófar.
 Soriano Morata, Silverio.—Segorbe.
 Escrig Cuevas, Ramón.—Useras.
 Vicente Tomás, Manuel.—Useras.
 Iscat Montoliu, Juan.—Useras.
 Trilles Navarro, Vicente.—Vall d'Alba.
 Albiol Chalor, José.—Castellón.
 Bernat, Magdalena.—Castellón.
 Besalduch, Luis.—Castellón.
 García García, Juan.—Castellón.
 Marco, Vicenta.—Castellón.
 Soler, José.—Castellón.
 Alegre Ginés, Miguel.—Castellón.
 Museros Igual, Manuel.—Castellón.
 Nos Mateu, Manuel.—Castellón.
 Ramos Martí, Antonio.—Castellón.
 Sastre Sales, Agustín.—Castellón.
 Castelló, Francisca.—Castellón.
 Forcada, Vicente.—Castellón.
 Peiró Benedito, Concha.—Castellón.

Industrias Químicas

SALES ALCALINAS

Orenga Beltrán, José M.^a.—Trinquete, 10.—Vall de Uxó.
 Derivados del Azufre.—Febrer de la Torre.—Vinaroz.

LEJIAS

Martínez, Agapito.—Lepanto, 48.—Castellón.
 Agut Ventura, Manuel.—Mendizabal, 11.—Castellón.
 Llorens Giménez, Francisco.—S. Blas, 94.—Castellón.

Martí Querol, José.—Barrachina, 4.—Castellón.
 Mateu Cervera, Vicente.—Donat, 42.—Castellón.
 Martí Gauchia, Javier.—R. Mijares, 36.—Castellón.
 Martí Ortiz, Juan.—Gran Vía-Ronda Mijares, 92.—Castellón.
 Torres Sales, Armando.—Borriol, 8.—Castellón.
 Pinto Montoliu, Vicente.—Carretera Alcora, 53.—Castellón.

Forcada Mañá, Vicente.—Ronda Magdalena, 93.—Castellón.
 Mañez Galarza, Miguel.—Plaza San Ramón, 15.—Alcalá de Chivert.
 Beltrán Safont, Mariano.—V. de Gracia.—Almazora.
 Montoliu Martí, Manuel.—P. Ferrer, s/n.—Alcora.
 López Hierro, Rufino.—Pta. Les Senies.—Adzaneta.
 Cebrián Palomar, Felipe.—Cisterna, 19.—Almenara.
 Año Año, Pedro.—San Francisco, 92.—Benicarló.
 Cardona Fibla, Victoria.—Mayor, 34.—Castellón.
 Casanova, José.—Fca. Lejías.—Benicasim.
 Devis Peris, Vicente.—S. Bartolomé, 50.—Burriana.
 Calduch Beltrán, José.—Independencia, 3.—Chert.
 Paradell Moliner, Manuel.—Avenida Galicia, 14.—Nules.
 Gil Aguilera, Pascual.—J. Antonio, 40.—Onda.
 Vda. de Bta. Agustina.—Concepción, 3.—Onda.
 Barreda Forner, Tomás.—Avenida Benicarló.—San Mateo.
 Vinuesa Esteller, Agustín.—Era, 3.—Torreblanca.
 Salvador Aldea, Santos.—Fca. Lejías.—Segorbe.
 Pascual Ferrer, Emilio.—Sta. Lucía, s/n.—Morella.
 Castelló Valls, Amado.—Fca. Lejías.—Vall de Uxó.
 Melchor Escuder, Antonio.—Cueva Santa.—Vall de Uxó.
 Méndez Mateo, Josefa.—Fca. Lejías.—Vall de Uxó.
 Traver Cabrera, Pascual.—S. Manuel, 51.—Villarreal.
 Vicent Falcó, Juan.—San Blas, 72.—Villarreal.
 Sanahuja, José M.^a.—Fca. Lejías.—Villavieja.
 Mercader Verdadera, Pedro.—Angel, 16.—Vinaroz.
 Ramos Fernández, Elías.—San Francisco, 34.—Vinaroz.
 Trilles, Juan R.—Colón, 5.—Villafamés.

AZUFRE Y DERIVADOS

Derivados del Azufre, S. A.—Febrer de la Torre.—Vinaroz.
 Alifonso Raga, Francisco.—Pilar, 41.—Vinaroz.

FOTOGRAFIA

Navarro Pla (Navarte), Mario.—Enmedio, 24-26.—Castellón.

Caro Luis, Ricardo.—Enmedio, 34.—Castellón.
 "La Senyera".—Colón, 42.—Castellón.
 Fayos Marín, Antonio.—Enmedio, 84.—Castellón.
 Font Cantavella, José.—Comunión, 9.—Villarreal.
 Martí Goterris, Enrique.—S. Roque, 18.—Villarreal.
 Fresquet Fibla, J. Manuel.—Rey Don Jaime, 29.—Benicarló.

FABRICAS DE HIELO

Belmonte Nebot, Pedro.—Bayer, 6.—Castellón.
 Dols Belliure, J. y J.—Colón.—Castellón.
 González Sebastia, Vte.—Pescadería, 8.—Castellón.
 Hijos de Francisco Brea.—Trinidad, 69.—Castellón.
 Bausá Forcada, José.—Moyano, 22.—Castellón.
 Unión Fabricantes Hielo.—Bayer, 6.—Castellón.
 Almela Mallach, Vicente.—P. Mercado, 1.—Grao Castellón.
 Ballester, Bautista.—Albareda, 1.—Grao Castellón.
 Gisbert Ferreres, Miguel.—Avda. Mar, 23 y 25.—Grao Castellón.
 Alberich, Concepción.—Comercio, 4.—Benicarló.
 Roca y Cia., Fernando.—Fca. Hielo.—Benicarló.
 Fenollosa Oliver, Ernesto.—Sto. Domingo, 12.—Burriana.
 Garrido, Alberto.—Fca. Hielo.—Chilches.
 Tena Balmés, Lorenzo.—Colón, 7.—Moncófar.
 Aguilera, Joaquín.—Ctra. Talez.—Onda.
 Abad Pérez, Gregorio.—Fca. Hielo.—Segorbe.
 Gras Cruzado, Pedro.—C. Dolores, 35.—Nules.
 Cervera López, Pedro.—Cueva Santa, 12.—Segorbe.
 Gras López, Pedro.—Molino, s/n.—Vall de Uxó.
 Segarra García, Ramón.—Sanchis Tarazona, 4.—Vall de Uxó.
 Nácher Rius, Manuel.—C. Burriana, s/n.—Villarreal.
 Industrias Frigoríficas.—Traval, s/n.—Vinaroz.

COMPUESTOS ORGÁNICOS

Segarra e Hijos, Silvestre.—Vall de Uxó.

MAYORISTAS ABONOS

Cros, S. A.—Pérez Galdós, 25.—Castellón.
 Medem, S. A.—Historiador Viciara, 2.—Castellón.
 Azamón, S. A.—Alloza, 76.—Castellón.

Fábricas Químicas, S. A.—G. Aranda, 22.—Castellón.
 Unión Española de Explosivos.—Ronda Mijares, 57.—Castellón.

MINORISTAS ABONOS

Hijo de Jaime Blanch.—Colón, 70.—Castellón.
 Fayos Marín, Antonio.—Enmedio, 84.—Castellón.
 Adán Hermanos, S. L.—Paseo Morella, 1 y 3.—Castellón.
 Agustí Hidalgo, Manuel.—Luz, 7.—Almazora.
 Cantavella Cantavella, Francisco.—San Vicente, 95.—Almazora.
 Comercial de Productos Químicos.—Almazora.
 S. A. de Abonos Medem.—Albocácer.
 Cía. Albocacense, S. A.—Albocácer.
 Máñez Galarza, Miguel.—S. Ramón, 2.—Alcalá de Chivert.
 Llansola, Joaquín.—Iglesia, 14.—Almenara.
 Carot Marqués, Manuel.—Altura.
 Franch, Cristóbal.—Ecce Homo, 10.—Bechí.
 Cantavella, José A.—José Antonio, 14.—Bechí.
 Establecimientos Gaillard, S. A.—P. Liberación.—Benicarló.
 Vda. de Antonio Arín Forés.—Benicarló.
 Avila Senar, Ricardo.—Benicarló.
 S. A. Cros.—Benicarló.
 S. A. de Abonos Medem.—Benicarló.
 Arenós Simó, Manuel.—Benicarló.
 Guinot Sacra, Bautista.—Burriana.
 Aymerich Gavara, José.—Ecce Homo, 9 y 10.—Burriana.
 C. O. P. E. C. O.—Burriana.
 S. A. Cros.—Burriana.
 S. C. Torre Villamil.—Burriana.
 Huguet Martí, Antonio.—Alquerías Santa Bárbara (Burriana).
 Gimeno Jaime, Miguel.—Plaza Generalísimo, 20.—Canet lo Roig.
 Ribés Sánchez, María.—Morera, 15.—Cabanés.
 Beltrán Anglés, Luis.—Cálig.
 Sorlí Marzá, Basilio.—Santa Magdalena.—Cálig.
 Molino Aceitero La Lealtad.—Cálig.
 Beser Folch, Alvaro.—Castellfort.
 López Clemente, Modesto.—C. Abajo.—Castelnuovo.
 Hijo de Francisco Bartoll Chiva.—Castillo de Villamalefa.
 García Sabaté, Benjamín.—Catí.
 Vaquer Roca, Mateo.—Catí.
 Fornas Barrachina, Eugenio.—Caudiel.
 Roig Mestre, José Joaquín.—Cervera del Maestre.
 S. A. de Abonos Medem.—Cuevas de Vinromá.
 S. A. Cros.—Chilches.

Sebastián Monteverde, Antonio.—Jérica.
 Sanchis García, Antonio.—Jérica.
 Fortea Forés, Vicente.—Lucena del Cid.
 González Gómez, José.—J. Antonio, 43.—Moncófar.
 Arnau Valls, Mateo.—Moncófar.
 Flix Martí, Salvador.—Moncófar.
 S. A. de Abonos Medem.—Moncófar.
 Ortí Ferrer, Emilio.—Morella.
 González Gómez, José.—Nules.
 S. A. Cros.—Nules.
 S. A. de Abonos Medem.—Nules.
 Aleixandre, Fernando.—Onda.
 Ozcáriz Emo, Manuel.—C. Asís.—Onda.
 Arenós Vizcarro, Manuel.—Peñíscola.
 Renau Casanova, José.—Puebla Tornesa.
 Pla Pla, Domingo.—San Vicente, 18.—Rosell.
 Querol, Andrés.—Salsadella.
 S. A. de Abonos Medem.—San Mateo.
 Puig Prades, Luis.—Sta. Magdalena.
 Alba Clavel, Vicenta.—Obispo Canubio, 1.—Segorbe.
 San Millán Tortajada, Antonio.—Plaza San Pedro, 2.—Segorbe.
 Berbís Hervás, Vicente.—Sta. María, 13.—Segorbe.
 Mateu Mateu, José.—Los Ibarzos.—Sierra Engarcerán.
 Blasco Martínez, Miguel.—Soneja.
 Peiró Querol, Cristóbal.—Sot de Ferrer.
 Martí Serrano, Salvador.—Sueras.
 Macián Gómez, Domingo.—C. Cerrito.—Torás.
 Simó Roca, Francisco.—J. Antonio, 47.—Torreblanca.
 Sanz Esteller, Ramón.—Traiguera.
 S. A. Abonos Medem.—Traiguera.
 Ribés Centelles, Constantino.—U. de Pié.—Vall d'Alba.
 Almela Roma, Vicente.—Vall de Uxó.
 S. A. de Abonos Medem.—Vall de Uxó.
 Burguete Sancho, Joaquín.—Vall de Uxó.
 Más Nácher, Joaquín.—Villahermosa.
 S. A. de Abonos Medem.—Villafamés.
 S. A. de Abonos Medem.—Villafranca del Cid.
 Herrero Iñigo, Herederos de Rafael.—Villafranca del Cid.
 S. A. de Abonos Medem.—Villarreal.
 Mollar Arnal, Vicente.—Alquerías Niño Perdido.—Villarreal.
 Mollar Arnal, Juan.—Alquerías Niño Perdido.—Villarreal.
 S. A. Cros.—Villarreal.
 Miralles Carda, Domingo.—Ermita, s/n.—Villarreal.
 Asensi Puchal, Agustín.—Generalísimo, 2-2.º-1.ª.—Vinaroz.
 S. A. Cros.—Vinaroz.
 S. A. de Abonos Medem.—Vinaroz.
 S. A. de Abonos Medem.—Viver.
 Moliner Griñán, José M.—Viver.

DISOLVENTES ORGANICOS

Destilerías Adrián-Klein, S. A.—P. Liberación, 92.—Benicarló.

PRODUCTOS ORGANICOS VARIOS

Destilerías Adrián-Klein, S. A.—P. Liberación, 92.—Benicarló.

Derivados del Azufre, S. A.—Febrer de la Torre.—Vinaroz.

ESPECIALIDADES FARMACÉUTICAS

Laboratorio Calduch.—Enmedio, 21.—Castellón.

Laboratorio Rotel.—Segorbe, 58.—Castellón.

Laboratorio Cidan.—Benicarló.

Laboratorio Monfort Ferrer.—Burriana.

Laboratorio Miralles Prats.—Regimiento Tetuán, 3.—Vall de Uxó.

Laboratorio Viviar.—Gral. Mola, 9.—Villarreal.

INSECTICIDAS AGRÍCOLAS

Industrias Químicas Tello.—Gran Vía, 4.—Castellón.

Pallarés Soldevila, J.—P. Solades, 148.—Villarreal.

INSECTICIDAS DOMÉSTICAS

Industrias Químicas Tello.—Gran Vía, 4.—Castellón.

DESINFECTANTES

Pallarés Soldevila, J.—P. Solades, 148.—Villarreal.

Industrias Químicas Tello.—Gran Vía, 4.—Castellón.

Beltrán Sanz, Armando y Enrique.—A. Renau, 4.—Castellón.

VELAS Y BUJIAS

Arrufat Canós, Miguel.—Galicia, 15.—Castellón.

Roses Soler, Eduardo.—Colón, 11.—Castellón.

Barberá Eserig, Ramón.—Ctra. Castellón.—Adzanela.

Nácher Rius, José P.—San Antonio, 17.—Villarreal.

Albiol Girona, Vicente.—Tres Molinos.—Villarreal.

ALMIDONES

Hijos de Francisco Castañer.—C. Martín Báguena, 5.—Segorbe.

GOMA GARROFIN

"Garrofera Industrial", S. A.—Junto Estación Norte.—Almazora.

TRANSFORMADORES PLÁSTICOS

Branchadell Herrero, Francisco.—Queipo de Llano, 44.—Burriana.

PIROTECNIA

Martí Ortiz, Bautista.—Horno.—Alquerías Niño Perdido (Villarreal).

Tamborero Gotérriz, José.—Alconchel, 7.—Villarreal.

Vda. de Pascual Gumbau.—Alconchel.—Villarreal.

Peñarroja Cubells, José.—P. del Angel, 9.—Vall de Uxó.

Arnau Paulo, Vicente R.—P. Molinos, 3.—Vall de Uxó.

NEUMÁTICOS

Prades Ripollés, Luis.—R. Mijares, 40.—Castellón.

Michavila Monfort, José.—Ronda Magdalena, 3.—Castellón.

Industria Autoneumático.—R. Mijares, 17.—Castellón.

"CAMVA".—R. Mijares, 97.—Castellón.

FABRICANTES DE CALZADOS DE CAUCHO

Amat Alás, Vicente.—Ramos, 3 y 5.—Castellón.

Segarra e Hijos, Silvestre.—Vall de Uxó.

ABARQUEROS Y FABRICANTES DE CALZADO SEMI-MANUAL

Folch Ochando, Daniel.—S. Villarroig, 30.—Castellón.

Adell Tenesa, Vicente.—Barón Alcahalí.—Alcalá de Chivert.

Adell Tenesa, José y Joaquín.—Barón Alcahalí, 36.—Alcalá de Chivert.

Albert Moliner, Benjamín.—Cuevas de Vinromá.

Beltrán Sanz, José.—Chert.

Rambla Ferreres, Vicente.—Paseo Morella, 114.—Castellón.

Mateu Palatsí, Federico.—Ctra. Castellón—Zaragoza.—Salsadella.

Montull Segarra, Arsenio.—Calvo Sotelo.—Salsadella.

Ortí Guardiola, Manuel.—Salsadella.

Segarra e Hijos, Silvestre.—Vall de Uxó.

San José Mínguez, Enrique.—Avda. José Antonio, s/n.—Vall de Uxó.

LATEX

Segarra e Hijos, Silvestre.—Vall de Uxó.

DERIVADOS RESINAS

Pallarés Soldevila, J.—P. Solades, 148.—Villarreal.

MAYORISTAS ALCOHOLES INDUSTRIALES

Hijo de Jaime Blanch.—Colón, 70.—Castellón.
 Fayos Marín, Antonio.—Enmedio, 84.—Castellón.

PERFUMERIA

Industrias Químicas Tello.—Gran Vía, 4.—Castellón.
 Productos Walrick (M. Barrachina).—Herrero, 53.—Castellón.
 Gil Nebot, Enrique.—Lucena, 11.—Castellón.

JABON TOCADOR

Industrias Químicas Tello.—Gran Vía, 4.—Castellón.

ESENCIAS

Destilerías Adrián-Klein, S. A.—P. Liberación.—Benicarló.

PIGMENTOS COLORANTES

Deriplom, S. L.—Enmedio, 71-1.º.—Castellón.
 Hijo de Guillermo Colom.—Benasal.
 Hijos de M. Martí Donderis.—Cervantes, 25.—Onda.

PINTURAS Y BARNICES

Esmaltes Cerámicos Diago.—Avda. Valencia, 46-48.—Castellón.
 Tubos Aislantes.—T. Monteblanco, 4.—Castellón.
 El Navío Van Den Burg, S. L.—Caballeros, 5.—Castellón.
 Esmaltes, S. L.—San Fernando, s/n.—Alcora.
 Lacas y Pinturas, S. A.—Paseo Liberación, 43.—Benicarló.

TINTAS TIPOLITOGRAFICAS

Tena y Colom, S. L.—Lucena, 12.—Castellón.
 Arnau Cruzado, Emilio.—Cueva Santa, 1.—Nules.

IMPORTADORES DROGAS Y PRODUCTOS QUIMICOS INDUSTRIALES

Hijo de Jaime Blanch.—Colón, 70.—Castellón.
 Fayos Marín, Antonio.—Enmedio, 84.—Castellón.

MATERIAS PRIMAS PARA PINTURAS

Hijo de Jaime Blanch.—Colón, 70.—Castellón.

Fayos Marín, Antonio.—Enmedio, 84.—Castellón.

PRODUCTOS FARMACÉUTICOS

Hijo de Jaime Blanch.—Colón, 70.—Castellón.
 Fayos Marín, Antonio.—Enmedio, 84.—Castellón.

PRODUCTOS QUIMICOS Y ESPECIALES FARMACÉUTICAS

Distribuidora de Medicamentos.—Trinidad, 5.—Castellón.
 Hijo de Jaime Blanch.—Colón, 70.—Castellón.
 Centro Farmacéutico Valenciano.—Alloza, 73.—Castellón.
 Fayos Marín, Antonio.—Enmedio, 84.—Castellón.

PRODUCTOS QUÍMICOS INDUSTRIALES

Hijo de Jaime Blanch.—Colón, 70.—Castellón.
 Fayos Marín, Antonio.—Enmedio, 84.—Castellón.

MINORISTAS

Marcelo Albiol, Teresa.—Zaragoza, 29.—Castellón.
 Blanch Vila, Hipólito.—Navarra, 59.—Castellón.
 Blasco Díaz, Jorge.—R. Mijares, 150.—Castellón.
 Branchadell Tomás, Joaquín.—San Félix, 78.—Castellón.
 Casals Dominguez, Vicente.—Gral. Aranda, 15.—Castellón.
 Díaz Lázaro, Daniel.—Calvo Sotelo.—Castellón.
 Flors Llau, Antonio.—R. Magdalena, 61.—Castellón.
 Galindo Renau, Francisco.—Ronda Mijares, 142.—Castellón.
 Cumba Galmés, Francisco.—Carmen, 50.—Grao Castellón.
 Soler Vilar, Francisco.—Canalejas, 31.—Grao Castellón.
 Escrig Cabedo, Antonia.—C. Arnau.—Adzaneta.
 Linares Barreda, Antonio.—Purísima, 21.—Adzaneta.
 Bosch Segarra, Agustín.—Desamparados, 10.—Alcalá de Chivert.
 Bayarri Pedro, Vicente.—S. Fernando, 25.—Alcalá de Chivert.
 Bayarri Pedro, Juan.—S. Fernando, 3.—Alcalá de Chivert.
 Leyva Martínez, María Celia.—San Vicente, 60.—Alcalá de Chivert.
 Bosch Galarza, Vicente.—P. Pascual, 4.—Alcalá de Chivert.

- Calduch Almela, Manuel.—G. Franco.—Almazora.
- Escura Blanch, José.—J. Antonio, 132.—Almazora.
- Felip Hidalgo, Bautista.—Sta. Bárbara.—Almazora.
- Mallol Monferrer, Eleuterio.—Rosario.—Almazora.
- Mallol Fonferrer, Encarnación.—San Vicente.—Almazora.
- Pardo López, Tomás.—Gral. Mola.—Almazora.
- Luis Falcó, Bautista.—Gral. Mola, 206.—Almazora.
- Gerrí Gómez, Vicente.—Palillo, 9.—Almenara.
- Marí Fernández, Eduardo.—Valencia, 2.—Almenara.
- Navarro Aymerich, Elvira.—Mártires, 21.—Almenara.
- Cabedo Mollar, Manuel.—Caudillo, 9.—Bechí.
- Piquer Franch, Alfonso.—Iglesia, 3.—Bechí.
- Altavella Lluch, Juan.—Rey D. Jaime.—Benicarló.
- Flos Ramiá, Antonio.—Mayor, 25.—Benicarló.
- Galindo Escrig, Silvestre.—J. Bretó, 52.—Benicarló.
- Marzá Llorach, Bautista.—C. Sotelo.—Benicarló.
- Olmos Llorach, Bautista.—Carmen.—Benicarló.
- Porcar Pallarés, Rafael.—San Juan.—Benicarló.
- Sorlí Adell, Joaquín.—Mar, 176.—Benicarló.
- García Martínez, José.—Bayer, 22.—Benicasim.
- Segarra Julve, Vicente.—Bayer, 49.—Benicasim.
- Segarra Viciano, Juan.—Bayer, 77.—Benicasim.
- Nebot Castillo, Isabel.—Sto. Tomás, 2.—Benicasim.
- Tárrega Socarrades, José.—Santo Tomás, 28.—Benicasim.
- Casañ Tárrega, Francisca.—P. Rueda, 20.—Benicasim.
- Consuegra Aguila, Pablo.—Bayer, 40.—Benicasim.
- Martínez Reig, José.—Gral. Aranda, 4.—Burriana.
- Esteban Sánchez, Enrique.—San Victoria.—Burriana.
- Saera Peris, María.—Iturbi, 36.—Burriana.
- Aymerich Monzonís, Francisco.—Iturbi.—Burriana.
- Saera Peris, Dolores.—Plaza España.—Burriana.
- Herrero Blasco, Juan.—Encarnación, 20.—Burriana.
- Torrent Fandos, Bautista.—S. Rafael, 8.—Burriana.
- Hueso Claus, Enrique.—P. 18 de Julio.—Burriana.
- Tortosa Fillol, Vicente.—Buen Suceso.—Burriana.
- Blanch Ventura, Amparo.—M. Pelayo.—Burriana.
- Miró Margalet, Manuel.—S. Rafael.—Burriana.
- Aymerich Monzonís, Consuelo.—Gral. Mola, 19.—Burriana.
- Fortea Montoliu, Pedro.—Virgen de la Cabeza, 15.—Burriana.
- Capsir Ortiz, Natividad.—Larga.—Catí.
- Carceller Sancho, Liberto.—San José.—Cintorres.
- Espinosa Sancho, Julio.—San Roque.—Cuevas de Vinromá.
- García Fabregat, Carmen.—G. Mola.—Cuevas de Vinromá.
- Llorens Salvador, Francisco.—La Ribera (Venta Germán).—Cabanés.
- Margalet, José.—Moncófar.
- Cardona López, Vicente.—C. Sotelo, 50.—Nules.
- Escriche Pérez, Julio.—Calvo Sotelo, 49.—Nules.
- Fortea Felip, Vicente.—Santa Teresa.—Nules.
- Romero Hueso, Alejandro.—José Antonio.—Nules.
- Roselló Puchol, Vicente.—C. Sotelo, 5.—Nules.
- Oliver Vedrí, Francisco.—G. Centelles.—Nules.
- Gimeno Castelló, Salvador.—San Roque.—Onda.
- López Palop, Amparo.—Sangre.—Onda.
- Pérez Mezquita, Teresa.—Colón.—Onda.
- Rovira Almer, Manuel.—San José.—Onda.
- Blasco Llorens, Vicente.—Serrano, 29.—Oropesa.
- Prades Torres, José.—C. Sotelo.—Oropesa.
- Vega Parami, Albina.—C. Sotelo.—Oropesa.
- Fornier Geira, Romualdo.—Mayor, 26.—Peñíscola.
- Montull Segura, Germán.—Jovellar, 6.—Salsadella.
- Gómez Pérez, José.—Colón, 39.—Segorbe.
- Pascual Baquedano, Salvador.—Calvo Sotelo, 7.—Segorbe.
- Silvestre Rodríguez, Fco.—Colón, 10.—Segorbe.
- Simó Roca, Francisco.—J. Antonio, 47.—Torreblanca.
- Escoín Ortiz, Manuel.—San Antonio, 24.—Torreblanca.
- Máñez Bellido, Manuel.—S. Antonio, 10.—Torreblanca.
- Pérez Martorell, José.—Loreto, 76.—Torreblanca.
- Earrachina Salvador, Ramón.—Caridad, 8.—Vall de Uxó.
- Lapuerta Melchor, Francisco.—G. Esbrí, 20.—Vall de Uxó.

Navarro Salvador, José.—J. Costa, 5.—Vall de Uxó.
 Sastre Meneu, Emilio.—Dolores, 4.—Vall de Uxó.
 Tur Melchor, Manuel.—S. Cristóbal.—Vall de Uxó.
 Broch Gil, Pedro.—San Blas, 41.—Villarreal.
 Casals Petit, Ricardo.—Sta. Bárbara, 63.—Villarreal.
 Casalta Planes, José.—R. Cajal, 18.—Villarreal.
 Costa Herrero, Bautista.—A. Franco, 83.—Villarreal.
 Expósito Rambla, Bartolomé.—Ermita, 19.—Villarreal.
 Farinós Tortajada, Manuel.—V. Gracia.—Villarreal.
 Font Cantavella, José.—Comunión, 19.—Villarreal.
 Martí Goterris, Enrique.—San Roque.—Villarreal.

Vicent Carda, Juan.—Casas Viejas, 25.—Villarreal.
 Colom Guardiola, Felipe.—Mayor, 66.—Villafraanca.
 Monfort Ripollés, Isabel.—Avenida L u s a r, 17.—Villafraanca.
 Carratalá Martínez, R a f a e l.—San Roque, 21.—Villavieja.
 Daudén Ibáñez, Antonio.—Jovellar, 6.—Vinaroz.
 Asensi Puchol, Agustín.—S. Agustín, 23.—Vinaroz.
 Cazorla Real, Adriana.—Socorro, 2.—Vinaroz.

COMERCIO DE SAL

Sucesores de Valls Climent.—Herrero, 6.—Castellón.
 Vda. de Jaime Altava.—Zaragoza, 5.—Castellón.

Madera

EBANISTERIAS

Babiloni Gascón, Vicente.—D. Martí, 52.—Castellón.
 Badía Soler, Jaime.—Lope de Vega, 4.—Castellón.
 Cooperativa Muebles "San José".—Muñoz Torrero, 29.—Castellón.
 Dauffi Font, Francisco Manuel.—Arquitecto Ros, 5-7.—Castellón.
 Escrig Aparici, Enrique.—Herrero, F. B.—Castellón.
 Falomir Esteve, Alvaro.—Virgen de la Balma, 3.—Castellón.
 Falomir Traver, Gerardo.—Castellón.
 Farnós Pachés, Vicente.—Plaza de la Victoria.—Castellón.
 Martí Molinos, Juan.—Deán Martí, 4.—Castellón.
 Esquer Blanchadell, Ramón.—Canónigo Segarra, 21.—Castellón.
 Mira Coronado, Feo.—Diagonal, 6-A.—Castellón.
 Miralles Esteve, Ismael.—Avda. Mártires.—Albocácer.
 Manuel Leixa y M. Fesquet.—Santo Cristo del Mar.—Benicarló.
 Moros Pedra, José.—San Sebastián.—Benicarló.
 Balaguer, Ramón.—Borriol.
 del Campo Francisco, Francisco.—General Aranda, 19.—Borriol.
 Capdevila, Manuel.—J. Antonio.—Borriol.
 Falomir Montañés, P.—Moreras, 80.—Borriol.
 Castelló Pallarés, José.—José Antonio.—Borriol.

Pitarch Renau, José.—José Antonio, 20.—Borriol.
 Rubio Canales, Vicente.—Serrada, 1.^a.—Borriol.
 Conejero Mariner, Juan.—V. Forner, 6.—Burriana.
 Granell Garcés, Emilio.—San Isidro.—Cuevas de Vinromá.
 Ortí Beser, Joaquín.—R. Falla.—Cuevas de Vinromá.
 Vayá Badía, Herminio.—General Valiño.—Lucena del Cid.
 Bonet Edo, Alfonso.—Cervantes, 9.—Onda.
 Trilles Gil, Valentín.—San José.—Puebla Tornesa.
 Muyas Martí, Juan.—Mar.—Rosell.
 Borrás Calpe, Vicente.—Cervantes, 17.—Segorbe.
 Folgado Moliner, Vicente.—Colón, 83.—Segorbe.
 Martínez Mánéz, Vicente.—Colón, 60.—Segorbe.
 Font Bonig, José.—C. de Chilches.—Vall de Uxó.
 Pí Perelló, Juan.—Carcía Esbrí, 68.—Vall de Uxó.
 Segarra Melchor, Vda. de Vicente.—San Cristóbal, 18.—Vall de Uxó.
 Rico, Eduardo.—San Cristóbal.—Vall de Uxó.
 Igual Pérez, Miguel.—G. Franco.—Villafraanca del Cid.
 Martín Borrás, Emilio.—G. Franco.—Villanueva de Alcolea.
 Ferreres Rambla, Francisco.—G. Franco.—Villanueva de Alcolea.

Plaví Vera, Segundo.—P. Ramón Usó, 11.—Villarreal.
 Doménech, Vicente.—Remedio.—Vinaroz.
 Milián Grao, Alfonso.—Carreró.—Vinaroz.
 Pascual Prats, Miguel.—Purísima.—Vinaroz.
 Peñarrocha Campos, Vicente.—San Francisco.—Vinaroz.

TAPICERIAS

Antolí Pascual, José.—Pintor Castell.—Castellón.
 López, Francisco.—Gral. Aranda, 27.—Castellón.
 Lloria Ruíz, Juan.—P. A. Toledo, 20.—Castellón.
 Royo Forés, Jaime.—R. Magdalena, 4.—Castellón.
 Perales Tomás, Evaristo.—San Francisco, 71.—Castellón.
 Transfiguración Tomás, Juan.—Carretera Valencia, 34.—Castellón.

TALLA, TORNO Y MODELAJE

Bernat Carceller, Vicente.—Avenida Lidón, 34.—Castellón.
 Marmaneu Ibáñez, Rafael.—Lepanto, 45.—Castellón.
 Pardo Ribera, Carlos.—Avenida Doctor Clará, 34.—Castellón.
 Renau Gual, Juan.—G. Tárrega, 40.—Castellón.
 Traver Bodí, Vicente.—Cataluña, 39.—Castellón.
 Salt Novella, Rafael.—F. Ramos, 9.—Castellón.
 Vidal Balaguer, Joaquín.—Mayor, 78.—Castellón.
 Estornell Llop, Juan.—Misericordia, 5.—Burriana.
 Such Bágüena, Salvador.—O'Donell, 16.—Burriana.
 Martín Tortajada, Rdo.—J. Escrig, 13.—Segorbe.

SERRERIAS

Aledón Llopis, Ernesto.—Lucena, 31-33.—Castellón.
 Altava Sales, Francisco.—Avenida Valencia, 3.—Castellón.
 Beltrán Badenes, Rosario.—Avenida Burriana.—Castellón.
 Beltrán Fabra, Fernando.—P. Vela, 11.—Castellón.
 Beltrán Escrig, Vte.—Dr. Clará, 42-44.—Castellón.
 Beltrán Moliner, José.—Zorita.—Castellón.
 Bernat Armengol, Vicente.—Galicia, 16.—Castellón.
 Boera Vilar, J. Ramón.—C. Alcora, 2-4.—Castellón.
 España Rivera, Salvador.—Avenida Galicia, 17.—Castellón.

Guinot Guinot, Francisco.—Navarra, 34.—Castellón.
 Falomir Quintana, Vicente.—Lepanto, 17.—Castellón.
 Gil García, Pedro.—Villafamés, 26.—Castellón.
 Llach Ortells, Benjamín.—Avenida Puerto, 25.—Grao de Castellón.
 Maderas, S. L.—C. Valencia, km. 63.—Castellón.
 Martínez Ros, Joaquín.—Ronda Mijares, 139.—Castellón.
 Mampel Pitarch.—R. Vinatea, 33.—Castellón.
 Meliá Alós, José.—C. Alcora, 14.—Castellón.
 Monferrer Escoín, Domingo.—Avda. C. Costa, 23-31.—Castellón.
 Monferrer Ferrández, Germán.—Avenida Dr. Clará.—Castellón.
 Morales Fornás, Antonio.—Avda. C. Costa, 13.—Castellón.
 Tena Peris, Marcos.—Avda. C. Costa, 7.—Castellón.
 Palanques Montoliu, Hipólito.—Méndez Núñez, 23.—Castellón.
 Pitarch Altava, Luis.—Hnos. Bou, 63.—Castellón.
 Ripollés Segarra, Pedro.—Alcocebre, 2.—Grao de Castellón.
 Sebastián Arrufat, Manuel.—Alloza, 81-1.º y P. López, s/n.—Castellón.
 Barberá Beltrán, Angelino.—Venerable, 7.—Adzaneta.
 Barberá, Vda. de Juan.—S. Gregorio, 6.—Adzaneta.
 Aparici Monferrer, Maximino.—Carr. Lucena, s/n.—Alcora.
 Arnau Segarra, Emilio.—Generalísimo, 72.—Almazora.
 Bou Guillamón, Constantino.—General Mola, 197.—Almazora.
 Gimeno Mansergas, Pilar.—Generalísimo, 122-124.—Almazora.
 Monferrer Gimeno, M.—Sta. Cruz, 56.—Almazora.
 Pérez Albalat, Francisco.—del Molino.—Ayódar.
 Ballester Ventura, José.—Ayódar.
 Gil Camañes, Bautista.—Sto. Tomás, 92.—Benicasim.
 Fenollosa Guinot, Vte.—Dr. Ferrán, 17.—Burriana.
 Monfort Barberá, Francisco.—San Fernando.—Burriana.
 Recatalá Ferrer, José María.—Encarnación, 55.—Burriana.
 Chiva Flores, Vicente.—Afueras Extramuros.—Cirat.
 Romeu Royo, Jacinto.—Generalísimo, 42.—Chert.
 Moliner Villalba, Antonio.—Andel, 5.—Fuente la Reina.

San Roque Aliaga, Patrocinio.—Rey Don Jaime.—Jérica.
 Beltrán Escrig, Manuel.—G. Valiño, 50.—Lucena del Cid.
 Peiró Tarazona, María.—S. Vicente, 52.—Montanejos.
 Querol Antolí, Ramón.—H. Barón, 14.—Morella.
 Querol Salvador Gaspar.—Hostal Nou.—Morella.
 Segura Viñals, Teodoro.—Hostal Nou.—Morella.
 Viñals Sancho, María.—Plaza Colón, 7.—Morella.
 García Martí, Francisca.—Avenida Galicia, 5.—Nules.
 Ibáñez Giménez, Francisco.—Mariano Huezas, 4.—Nules.
 Alexandre Ch a u z á, Fernando.—Burriana, 14.—Onda.
 Artero Llop, Inocencio.—Avenida José Antonio, s/n.—Onda.
 Bonet Calvet, Ramón.—Valencia, 127.—Onda.
 Gimeno Sebastián, José.—Cervantes, 24.—Onda.
 Ortells Pallarés, Amado.—Avda. José Antonio, 10.—Onda.
 Ortells Pallarés, Pascual.—Cervantes, 89.—Onda.
 Martí Taús, Salvador.—San Blas, 9.—Onda.
 Salas Bagán, Benjamín.—Gral. Mola, 1.—Onda.
 Torner Forés, Daniel.—San Luis, 3.—Onda.
 Pesudo, Domínguez y Sampere.—Carretera Villafamés, 5.—Puebla Tornesa.
 Sánchez Palatsí, Manuel.—C. Trigueros.—Ribesalbes.
 Sánchez Sabater, Antonio.—C. Trigueros.—Ribesalbes.
 Monferrer Escóin, Manuel.—Casas del Río.—Rosell.
 Roca Solá, Gloria.—Carr. Morella, 26.—San Mateo.
 Aznar Lliberós, Agustín.—Avenida Navarra, 4.—Segorbe.
 Carot García, Manuel.—O. Canubio, 15.—Segorbe.
 Carot García, Juan.—Ensanche.—Segorbe.
 Jodar Albró, Adolfo.—Caridad, 1.—Segorbe.
 Perpiñán Garcerán, M a n u e l.—M. Blasco, 5.—Segorbe.
 Castillo Silvestre, J u a n.—Avenida Teruel, s/n.—Soneja.
 Peiró Gil, Roberto.—San Roque, 58.—Soneja.
 Barrachina Sanz, Luis.—Mayor.—Soneja.
 Herrero Iñigo, Rafael.—del Rosal.—Villafranca del Cid.
 Rufanjes Orenge, Hnos.—Carr. Teruel.—Soneja.
 Roig Ruíz, Vicente.—Gral. Mola, s/n.—Villafranca.

Vicente Prades, José.—Avda. de Losar, 90.—Villafranca.
 Bou Guillamón, Constantino.—Molino Sales.—Villahermosa del Río.
 Albella Cabedo, José.—San Roque, 11.—Villarreal.
 Arrufat Ramos, J. Francisco.—Carretera Burriana.—Villarreal.
 Broch Rius, Fernando.—18 de Julio, 84.—Villarreal.
 Cabanes Gimeno, Vicente y Enrique.—18 de Julio, 84.—Villarreal.
 Cercós Manrique y Cía, SRC., Vte.—Camino de Onda, 38-87.—Villarreal.
 Nebot Saporta, J. Bta.—Valencia, 21-23.—Villarreal.
 Rivelles Gavaldá, Julián.—R. y Cajal, 22.—Villarreal.
 Taurá Juan, Pascual.—Vázquez Mella, 8.—Villarreal.
 Blasco Esteller, Enrique.—Pilar, 88.—Vinaroz.
 Catalá Gumbau, José.—Pilar, 144.—Vinaroz.
 Tena Peris, Antonio.—G. Valiño, 9.—Vinaroz.

CARPINTERIAS MECÁNICAS
 Y DE TALLER

Aicart Vidal, Manuel.—Navarra, 158.—Castellón.
 Albert, Francisco.—Segarra, 3.—Castellón.
 Altava Ortiz, Tomás.—Sagasta, 3.—Castellón.
 Andreu Valls, Benjamín.—Donat, 21.—Castellón.
 Artero Sancho, Manuel.—A. Guijarro, 38.—Castellón.
 Badenes Tárrega, Manuel.—P. Ribalta, 3.—Castellón.
 Badía Camañes, Vicente.—Fola, 32.—Castellón.
 Bernat Gual, Manuel.—P. Verdaguer.—Castellón.
 Calduch Carbó, Facundo.—C. Costa, 31.—Castellón.
 Cano Lopesa, Gabriel.—R. de Ursinos, 16.—Castellón.
 Cervera Bel, Juan.—Sto. Tomás, 74.—Castellón.
 Cervera Dols, Miguel.—A. Tárrega, 30.—Castellón.
 Estrada Tomás, Vte.—Monteblanco, 1.—Castellón.
 Falomir Quintana, Vte.—G. Tárrega, 38.—Castellón.
 Felip Hernández, Bautista.—Alloza, 174.—Castellón.
 Ferrás Roca, Vicente.—Félix Breva, 91.—Castellón.
 García García, José.—R. Mijares, 49.—Castellón.

- Gil Sangüesa, Antonio.—R. Magdalena.—Castellón.
- Gimeno Navarro, Francisco.—Méndez Núñez, 22.—Castellón.
- Gómez Pallarés, Jaime.—Avenida Almazora, 1.—Castellón.
- Granell Andreu, Manuel.—Segorbe, 24.—Castellón.
- Huguet González, Daniel.—E. Pías, 7.—Castellón.
- Llorens Alicart, Tomás.—Barraca, 20.—Castellón.
- Llorens Salas, Vicente.—Cataluña, 35.—Castellón.
- Manasé Roca, José.—Vinaroz, 35.—Castellón.
- Marmaneu Soler, Juan.—Alloza, 201.—Castellón.
- Martí, Tadeo.—Gomera, 2.—Grao de Castellón.
- Masip Cazador, Joaquín.—Jover, 11.—Castellón.
- Mendoza Ferrer, José.—Gobernador, 109.—Castellón.
- Monfort, Domingo.—Tras Casa "Boters".—Castellón.
- Monferrer Gómez, Germán.—Dr. Clará, 3.—Castellón.
- Moragrega Selma, Manuel.—Isabel Ferrer, 61.—Castellón.
- Nomdedeu Sancho, José.—S. Vilarroig, 52.—Castellón.
- Nos Selma, Salvador.—Herrero, J. S.—Castellón.
- Palau Alba, Antonio.—P. Victoria, 16.—Castellón.
- Pascual Pulido, P r i m i t i v a.—Gobernador, 42.—Castellón.
- Peiró Miñana, Francisca.—Plaza María Agustina, 5.—Castellón.
- Ramos Salvador, José.—S. José, 38.—Castellón.
- Rivera, Vicente.—Cisterna, 2.—Castellón.
- Ribés Soldevila, Herminio.—Cerdán de Tallada, 22.—Castellón.
- Ripollés Segarra, Pedro.—Albocácer, s/n.—Grao de Castellón.
- Rubert Alba, Fernando.—Alloza, 135.—Castellón.
- Saborit Tomás, Vicente.—A. Alonso, 7.—Castellón.
- Sales Viciano, Ramón.—Deán Martí, 16.—Castellón.
- Segarra García, José.—Alloza.—Castellón.
- Segarra Peris, Francisco.—I. Ferrer, 28.—Castellón.
- S e g u r a Calatayud, Valentín.—Sanahuja, 34.—Castellón.
- Sorlí, Felipe.—R. Argentina, 50.—Castellón.
- Tirado Pascual, Jaime.—Avda. Lidón, 5.—Castellón.
- Tirado Soler, Francisco.—P. Borrull, 8.—Castellón.
- Urrea Cardona, Francisco.—Ronda Mijares, 28.—Castellón.
- Urrea García, José.—Carr. Alcora, 147.—Castellón.
- Valls Renau, Emilio.—Avenida Dr. Clará, 29.—Castellón.
- Vidal Balaguer, Antonio.—Trinidad, 149.—Castellón.
- Vilarroig, Vicente.—Tosquella, 55.—Castellón.
- Zaragoza Radiu, Eulogio.—Avenida Doctor Clará, 32.—Castellón.
- Barreda Planells, Francisco.—Avenida San Isidro.—Adzaneta.
- Beltrán Juan, José.—Loreto.—Adzaneta.
- Vidal Bellés, Alejandro.—Masía Blach.—Adzaneta.
- Vidal Clemente, A. Terencio.—Plaza Generalísimo.—Adzaneta.
- Adell Adell, José.—San Roque, 41.—Albocácer.
- Adell Miralles, Miguel.—J. Antonio, 18.—Albocácer.
- Bellmunt Puig, Felipe.—San Juan, 24.—Albocácer.
- Puig Segarra, Antonio.—Pelayo.—Albocácer.
- Puig Segarra, Joaquín.—Gral. Mola, 16.—Albocácer.
- Segarra Adell, Joaquín.—R. Católicos, 19.—Albocácer.
- Segarra Montañés, Ramiro.—Mártires, 4.—Albocácer.
- Alcalá Calduch, Claudio.—S. Pascual, 8.—Alcalá de Chivert.
- Bosch Escura, Juan.—V. Desamparados.—Alcalá de Chivert.
- García Sospedra, Juan.—Justo Zaragoza, 3.—Alcalá de Chivert.
- Giner Herrero, Francisco.—S. Roque, 31.—Alcalá de Chivert.
- Giner Herrera Manuel.—P. Justo Zaragoza, 1.—Alcalá de Chivert.
- Giner Herrera, Vicente.—P. Justo Zaragoza, 1.—Alcalá de Chivert.
- Salvador Sospedra, G e r a r d o.—San Ramón, 28.—Alcalá de Chivert.
- Martorell Sospedra, R.—Dr. Ebrí, 14.—Alcalá de Chivert.
- Sanz Bort, Agustín.—San Fernando.—Alcalá de Chivert.
- Alberó Gil, Daniel.—G. Valiño.—Alcora.
- Alberó Adelantado, Enrique.—San Fernando, 17.—Alcora.
- Benages Bachero, Emilio.—Eras.—Alcora.
- Benages García, Manuel.—Molineros.—Alcora.
- Masó Falcó, Marino.—Plaza España.—Alcora.
- Masó Sancho, Manuel.—San Vicente, 25.—Alcora.
- Marco Ballester, José.—Sta. Bárbara.—Alcudia de Veo.

- Balaguer Joaquín.—S. Joaquín.—Almazora.
- Ibáñez Blasco, Daniel.—Rosario.—Almazora.
- Renau Catalá, Enrique.—José Antonio.—Almazora.
- Solsona Aparici, José.—León XIII.—Almazora.
- Soriano, Antonio.—General Mola.—Almazora.
- Carnero Ferrer, Bautista.—Mártires, 48.—Almenara.
- Castelló Segarra, Eleuterio.—S. Roque, 1.—Almenara.
- Rebollar Faet, Vicente.—San Roque, 2.—Almenara.
- Blasco Gil, Manuel.—General Mola, s/n.—Altura.
- Bellón Ibáñez, José.—San Antonio, 1.—Altura.
- Portolés Sebastiá, José.—Gral. Mola, 2.—Altura.
- Navarrete Pérez, Baltasar.—Santa Bárbara, 10.—Altura.
- Ortí Folch, Emilio.—Ares del Maestro.
- Jaime Manzana, Constantino.—Gral. Primo de Rivera.—Artana.
- Jaime Sorribes, Vicente.—Emilio, 8.—Artana.
- Serrano Ventura, Olegario.—Velarde.—Artana.
- Gil Albalat, V. Francisco.—Ayódar.
- Martín Zarzoso, Vicente.—Avenida Estación, 2.—Barracas.
- Doñate Maneu, Avelino.—Purísima, 2.—Bechí.
- Doñate Mollar, Miguel.—Bechí.
- Nebot Gumbau, José.—San Francisco, 2.—Bechí.
- Gómez Monserrat, Samuel.—Portellas.—Benafijos.
- Beltrán Monferrer, Enrique.—M. Joaquín, 23.—Benasal.
- Ferrando Miralles, Antonio.—Vallterra, 6.—Benasal.
- Año, Guadalupe.—Belascoain, 32.—Benicarló.
- Arbó Valverde, Antonio.—Plaza Generalísimo.—Benicarló.
- Arrufat Lluch, José.—C. Luchana.—Benicarló.
- Brau Climent, Gaspar.—Ulldecona, 3.—Benicarló.
- Cerdá Esteller, Santiago.—Carmen, 20.—Benicarló.
- Forés Alsina, José. M.^a.—Mar, 215.—Benicarló.
- Forés Avila, Francisco.—C. Cotaldo.—Benicarló.
- Fuster Ballester, José.—C. Luchana, 34.—Benicarló.
- Fuster Prats, Manuel.—San Francisco, 4.—Benicarló.
- Lavernia Verge, Joaquín.—S. Valero, 10.—Benicarló.
- Machordom Arín, Antonio.—San Bartolomé, 5.—Benicarló.
- Martínez Alberich, Antonio.—Neptuno.—Benicarló.
- Martínez Chico, Juan de Dios.—Nuestra Señora del Pilar, 3.—Benicarló.
- Masip Foix, Teófilo.—José Antonio, 6.—Benicarló.
- Melero Ramón, Sebastián.—Esteban Collantes, 9.—Benicarló.
- Palau Febrer, Vda. José María.—Belascoain, 30.—Benicarló.
- Sanz Esteller, Francisco.—San Francisco, 23.—Benicarló.
- Sorlí Arnau, Bautista.—Mayor, 27.—Benicarló.
- Bellido Bellido, Gil.—Santo Tomás, 141.—Benicasim.
- Bellido Bellido, José.—Santo Tomás, 47.—Benicasim.
- Bellido Bellido, Domingo.—Santo Tomás, 35.—Benicasim.
- Gauchia Casanova, José.—Bayer.—Benicasim.
- Mateo Martín, Modesto.—San Ramón, 1.—Benlloch.
- Aragón Balaguer, Amado.—18 Julio.—Borriol.
- Del Campo Pallarés, Constancio.—General Aranda, 15.—Borriol.
- Del Campo Pallarés, Vicente.—12 de Junio, 10.—Borriol.
- Castelló Pallarés, José.—José Antonio.—Borriol.
- Esteve, José María.—Borriol.
- Artana Chordá, Salvador.—Ecce-Homo.—Burriana.
- Blasco Chordá, Bautista.—Divina Pastora, 9.—Burriana.
- Burdeus Romero, Vte.—M. y Pelayo, 42.—Burriana.
- Calatayud Sanchis, Antonio.—Lope de Vega, 4.—Burriana.
- Chordá Gómez, Bautista.—S. Giner, 17.—Burriana.
- Chordá Cantos, Domingo.—Trinidad, 7.—Burriana.
- Gozalbo Ventura, Antonio.—San Marcos, 23.—Burriana.
- Marco Roig, Miguel.—V. Niño Perdido.—Burriana.
- Monfort Carratalá, Joaquín.—San Jaime, 15.—Burriana.
- Nebot Ramos, Hilario.—Tremendal, 13.—Burriana.
- Palomera Dols, Pascual.—Colón, 70.—Burriana.
- Peris, Juan.—Desamparados.—Burriana.
- Piqueres Monserrat, Vte.—S. Rafael, 28.—Burriana.
- Remolar Peris, Bautista.—Amor Hermoso, 12.—Burriana.

- Roig Balaguer, Ismael.—Tremedal, 9.—Burriana.
- San Antonio Cantos, Salvador.—Angeles, 43.—Burriana.
- San José Monraval, Vicente.—San Francisco, 26.—Burriana.
- Sanz Blasco, José.—San Leandro, 38.—Burriana.
- Solá, Julián.—Carmen, 16.—Burriana.
- Such Bágüena, Rafael.—Merced, 4.—Burriana.
- Vidal Blasco, Juan.—B. Ripollés, 10.—Burriana.
- Andreu Llobet, Daniel.—La Fuente, 2.—Cabanes.
- Herrasti Bellés, Francisco.—Delegado Valera, 43.—Cabanes.
- Mateo Centelles, Francisco.—C. Sotelo, 3.—Cabanes.
- Torreblanca Montoliu, Alfredo.—P. Generalísimo.—Cabanes.
- Vidal Manzano, Victorino.—R. y Cajal, 29.—Cabanes.
- Moliner Forner, Mateo.—Nueva.—Cálig.
- Serret Borrás, Patricio.—P. Olmo, 13.—Cálig.
- Simó Andrés, José.—Bajada Santa Bárbara.—Cálig.
- Falcó Baila, Vicente.—San Antonio.—Canet lo Roig.
- Falcó Querol, Vicente.—Planet d'n Roig.—Canet lo Roig.
- Prats Tena, José M.^a.—Iglesia.—Canet lo Roig.
- Tena Calduch, Eduardo.—San Roque.—Canet lo Roig.
- Novella Calduch, Antonio.—Ensanche.—Castelnovo.
- Roca Sales, León.—San Roque, 12.—Catí.
- San Juan Roca, José.—Arrabal del Hospital, 38.—Catí.
- Genés Salvador, Vda. de José.—Pelayo, 1.—Caudiel.
- Chillida Ballester, Daniel.—Mártires.—Cervera del Maestre.
- Monzó Viola, Atanasio.—Nueva.—Cervera del Maestre.
- Querol Sorlí, José.—Santa Genoveva, 15.—Cervera del Maestre.
- Redó Sorlí, Vicente.—Don Sebastián.—Cervera del Maestre.
- Ballester Ramos, Manuel.—Cervera del Maestre.
- Giner Sebastián, Manuel.—San Cristóbal.—Cintorres.
- Ripollés Eixarch, José M.^a.—Carretera Morella.—Cintorres.
- Granell Martí, Vicente.—"El Tormo".—Cirat.
- Selma Edo, Vicente.—San Antonio.—Cuevas de Vinromá.
- Bellés Vidal, Clodoaldo.—Culla.
- Beltrán, Valentín.—M. Enroqueta.—Culla.
- Rull Moliner, Leví.—Culla.
- Beltrán Jovaní, Marco.—Generalísimo, 9.—Chert.
- Beltrán Monroig, José.—Independencia.—Chert.
- Guardiola Beltrán, José.—San Mateo.—Chert.
- Royo Segarra, Joaquín.—Arrabal.—Chert.
- Feo Martín, Julián.—Avda. Vall de Uxó.—Chilches.
- Giménez Quesada, Joaquín.—Plaza Santo Cristo Junquera.—Chilches.
- Garrido Cerdá, Alberto.—San Roque, 28.—Chilches.
- García Gasch, Cebrián.—C. de Jesús.—Chodos.
- Jaime Manzana, Modesto.—Cervantes, 7.—Eslida.
- Manzana Ballester, Celestino.—Pelayo.—Eslida.
- Montoro López, Gabriel.—La Paz.—Figueroles.
- Capilla Gimeno, Aurelio.—S. Francisco, 2.—Fuentes de Ayódar.
- Suareñ Aliaga, Enrique.—Calvario, 16.—Gátova.
- Marín Martínez, Ramón.—San Francisco, 24.—Geldo.
- Lucas Barrachina, Eliseo.—Río.—Jérica.
- Branchat Gendre, José M.^a.—Santa Bárbara, 42.—La Jana.
- Coloma Nicolau, José.—Valencia, 77.—La Jana.
- Eroles Sales, Pascual.—Eladio Millán, 16.—La Jana.
- Tolós Viola, Benito.—O. Balaguer.—La Jana.
- Cabedo García, José.—Gonzalo Puerto.—Lucena del Cid.
- Castillo Villach, Joaquín.—Solana.—Lucena del Cid.
- Escrig Gil, Leopoldo.—Gonzalo Puerto.—Lucena del Cid.
- García Salvador, Miguel.—San Isidro Labrador.—Lucena del Cid.
- Montins Gozalbo, Juan.—Adzaneta.—Lucena del Cid.
- García Calvo, José.—San Miguel, 8.—Matet.
- García Moliner, Elías.—San José, 21.—Matet.
- Gómez Canós, Julián.—Enmedio, 1.—Moncófar.
- Rius Martí, Pascual.—Mar.—Moncófar.
- Ríos Martínez, Miguel.—San José.—Moncófar.
- Martínez Fornas, Francisco.—Castillo, 29.—Montán.
- Santolaria Huerta, Vicente.—Generalísimo, 11.—Montán.
- Salvador Gil, Tomás.—S. Cristóbal.—Montanejos.
- Adell Boix, Elías.—Guimerá, 4.—Morella.
- Adell Martí, José.—Morella.
- Adell Querol, Miguel.—Pilar.—Morella.

- Almela Aguilar, Jaime.—B. de Alagón.—Morella.
- Beltrán Pallarés, Crescencio.—Virgen del Pilar, 26.—Morella.
- Grao, Enrique.—Carr. Zorita.—Morella.
- Omella, Antonio.—Generalísimo.—Morella.
- Querol Gasulla, Amadeo.—Virgen del Rosario.—Morella.
- Sabater Pitarch, Salvador.—J. Giner, 30.—Morella.
- Arándiga Escrig, José.—Puente, 45.—Navajas.
- Blasco Aucejo, Manuel.—Mayor, 17.—Navajas.
- Marco Marina, Angel.—S. Jordana.—Navajas.
- Arroyo López, Francisco.—E. Giner, 20.—Nules.
- Gozalbo Casino, Germán.—Avenida Valencia.—Nules.
- Marmaneu Mundina, José.—Avenida Galicia, 31.—Nules.
- Molés Salvá, Vicente.—San Pascual, 3.—Nules.
- Penelo Llausas, Emilio.—Avenida Valencia, 5.—Nules.
- Tusón Lloria, Adolfo.—S. Félix, 8.—Nules.
- Alfonso Vicente, Jesús.—I. Peral.—Onda.
- Capilla Gimeno, Alfredo.—José Antonio.—Onda.
- Balaguer Torner, Juan Antonio.—Valencia, 31.—Onda.
- Castelló Comelles, Vicente.—Avenida Castellón.—Onda.
- Castelló Roque, Tomás.—San José.—Onda.
- Chaume Montoliu, José.—Avenida Castellón, 87.—Onda.
- Ferris Sansano, Joaquín.—Avenida Castellón.—Onda.
- Pérez, Elías.—Concepción, 23.—Onda.
- Peris Vives, Vicente.—San Blas.—Onda.
- Ramos Arrando, Ismael.—Avenida José Antonio, 118.—Onda.
- Serrano Palau, Lorenzo.—José Antonio, 142.—Onda.
- Vida Guillén, Eloy.—Salvador, 1.—Onda.
- González Martínez, Joaquín.—Sanchis Pastor.—Oropesa.
- Martínez Tena, José.—Leoncio Serrano.—Oropesa.
- Beltrán Albiol, Joaquín.—Bufador, 9.—Peñíscola.
- Llopis Martí, José Antonio.—Sáiz de Carlos.—Peñíscola.
- Roig Castell, Ventura.—Primo de Rivera.—Peñíscola.
- Roig Castell, Tomás.—Sáiz de Carlos.—Peñíscola.
- Gargallo Collado, José M.^a.—Aragón.—Puebla Arenoso.
- Oliveros Collado, Ramón.—Larga.—Puebla Arenoso.
- Ferrer Querol, Emilio.—Mayor, 30.—Puebla de Benifasar.
- Roig Renau, Olegario.—Generalísimo, 76.—Puebla Tornesa.
- Alcalá, Vicente.—P. Calvo Sotelo.—Ribesalbes.
- Colomer Bachero, Vte.—Generalísimo.—Ribesalbes.
- Guasch Aviñó, José.—San Antonio.—Salsadella.
- Castell Balaguer, Vicente.—Sol, 16.—San Jorge.
- Castell Castell, José.—Plaza Caudillo.—San Jorge.
- Trilles Marzá, Francisco.—San Francisco.—San Juan de Moró.
- Ibáñez Segarra, Miguel y Mateo.—Santo Domingo.—San Mateo.
- Esteller Miralles, Antonio.—Plaza Generalísimo.—San Rafael del Río.
- Beltrán Pavía, José.—Mayor, 30.—Santa Magdalena de P.
- Báguena, Alvaro.—Plaza José Antonio.—Segorbe.
- Ibáñez Royo, José.—O. Aguilar, 8.—Segorbe.
- Jodach Alberó, Adolfo.—Caridad, 1.—Segorbe.
- Perpiñán Artiguez, Jaime.—M. Blasco, 5.—Segorbe.
- Simón Manzanera, Manuel.—Valencia, 20.—Segorbe.
- Agut Albalat, Miguel.—Masía Bancalás.—Sierra Engarcerán.
- Badal Ferrando, Vicente.—Fuente.—Sierra Engarcerán.
- Barberá Fabregat, Ricardo.—Puente.—Sierra Engarcerán.
- Bellés Fabregat, Fabián.—Los Ibarzos.—Sierra Engarcerán.
- Bal, Francisco.—Larga.—Soneja.
- Blay, Alejandro.—Valencia, 4.—Soneja.
- Domingo Torres, Vicente.—Mayor, 31.—Soneja.
- Ortín Gil, Severiano.—San Roque.—Soneja.
- Ortín Gil, Vicente.—Mayor, 7.—Soneja.
- Soriano, Miguel.—Olivo.—Soneja.
- Aparicio Giménez, Braulio.—Arrabal, 10.—Sot de Ferrer.
- Martínez Rueda, Antonio.—Marqués de la Bendaña.—Sot de Ferrer.
- Palau Mora, Juan.—Enmedio.—Teresa.
- Flor, José.—Ermita.—Teresa.
- Albalat Roda, José Manuel.—S. Miguel, 3.—Tírig.
- Barberá Llombart, José.—San Jaime, 54.—Torreblanca.
- Cortés Fabregat, Pedro.—San Jaime.—Torreblanca.
- Llombart Pitarche, Marcelino.—Vidal Salvador, 28.—Torreblanca.
- Edo Barreda, José.—Inspector Clará, 28.—Torreblanca.
- Marín, Vicente.—P. Juzgado.—Torreblanca.
- Villalonga Escoín, Manuel.—San Antonio, 94.—Torreblanca.

- Villalonga Escoín, Rogelio.—San Antonio, 108.—Torreblanca.
- Celades Sales, Juan.—Baja, 33.—Torre Embesora.
- Villalonga Martínez, José.—Sta. Quiteria.—Torre Endoménech.
- Monserrat Roig, Amadeo.—R. y Cajal.—Traiguera.
- Queralt Vericart, Saturnino.—San Roque.—Traiguera.
- Galindo Rubio, Manuel.—Plaza San Antonio.—Useras.
- Mallol Monferrer, Miguel.—Loreto, 3.—Useras.
- Monferrer Sales, Alvaro.—J. Antonio, 48.—Useras.
- Capdevila Tomás, Juan.—Enbon.—Vall d'Alba.
- Suller Beltrán, Bautista.—Vall d'Alba.
- Suller Fabregat, Eduardo.—José M.^a Pemán.—Vall d'Alba.
- Castelló Soler, Emilio.—P. Buenavista.—Vall d'Alba.
- Diago, José.—R. Tetuán, 24.—Vall de Uxó.
- Fenollosa, Francisco.—Avenida Corazón de Jesús.—Vall de Uxó.
- Llombart Segarra, Francisco.—M. Badal, 20.—Vall de Uxó.
- Marín Navarro, Vicente.—Cementerio Nuevo, 7.—Vall de Uxó.
- Ramón Castelló, Vicente.—San José.—Vall de Uxó.
- Rebollar Darós, Joaquín.—B. Llopis, 7.—Vall de Uxó.
- Segura Ortí, Jaime.—V. Balsa.—Vallibona.
- Benet Puchol, Magín.—Abajo, 9.—Villafamés.
- Chiva Renau, Fco.—Ayuntamiento, 9.—Villafamés.
- Barrera Badal, Julio.—General Mola.—Villafrañca del Cid.
- Alcón, Baudilio.—Villafrañca del Cid.
- Fabregat Monfort, Fco.—General Mola.—Villafrañca del Cid.
- Fabregat Monfort, Manuel.—G. Sanjurjo.—Villafrañca del Cid.
- Fabregat Juan, Antonio.—Gral. Franco.—Villahermosa del Río.
- Bort Saura, Manuel.—Santa Bárbara.—Villanueva de Alcolea.
- Juan Borrás, Alvaro.—Aranda, 25.—Villanueva de Alcolea.
- Rambla Bernal, Manuel.—San Roque.—Villanueva de Alcolea.
- Rambla Saura, Tomás.—Calvario, 12.—Villanueva de Alcolea.
- Albella Martí, José M.^a—Santa Ana, 12.—Villarreal.
- Albella Martí, Manuel.—Paz, 15.—Villarreal.
- Balaguer Ortiz, Víctor.—Santo Domingo, 23.—Villarreal.
- Bovaira Broch, Juan Bta.—San Juan, 17.—Villarreal.
- Cabanes Cercós, Santiago.—P. Bechí, 2.—Villarreal.
- Cubedo Irlés, Manuel.—Penitencia, 32.—Villarreal.
- Cabrera Avellana, Pascual.—Avenida Mártires, 4.—Villarreal.
- Fornas Salinas, Antonio.—V. Sanchis, 55.—Villarreal.
- Girona, Pedro.—B. Lloreta, 433.—Alquería Niño Perdido.
- Gil Sichet, Juan Bta.—San Roque, 1.—Villarreal.
- Ibáñez Usó, Pascual.—P. San Pascual, 49.—Villarreal.
- Ganés Pagés, José.—José Antonio, 18.—Villarreal.
- Llorens Prades, Salvador.—Aviador Franco, 60.—Villarreal.
- Lloret Manrique, Cristóbal.—18 Julio, 87.—Villarreal.
- Lluca Sidro, Vte.—Avda. Castellón, 205.—Villarreal.
- Moreno Fortuño, Manuel.—A. Franco, 19.—Villarreal.
- Navarro Barrué, Vicente.—C. Viejas, 39.—Villarreal.
- Navarro Tomás, Remigio.—S. Manuel, 10 y 12.—Villarreal.
- Petit Gil, Pedro Pascual.—Tárrega, 9.—Villarreal.
- Rubio Climent, Vicente.—Trullench, 1.—Villarreal.
- Safont, Agustín.—P. Barrio Lloseta.—Alquerías Niño Perdido.
- Sales Porcar, Conrado.—Virgen de los Angeles, 28.—Alquerías Niño Perdido.
- Santamaría Baila, Manuel.—Piedad, 43.—Alquerías Niño Perdido.
- Santamaría Baila, Pascual.—Piedad, 37.—Alquerías Niño Perdido.
- Traver Peris, Juan.—18 de Julio, 46.—Alquerías Niño Perdido.
- Escrig, Vicente.—Villar de Canes.
- Ferrando, Antonio.—Villar de Canes.
- Recatalá Plá, Trinitario.—S. Vicente, 12.—Villavieja.
- Suarep Aliaga, Lorenzo.—Santos de la Piedra.—Villavieja.
- Adell Batiste, Manuel.—Extramuros -Puente.—Vinaroz.
- Arnau, Miguel.—C. del Pilar, 68.—Vinaroz.
- Bas Gasó, Sebastián.—Rosario.—Vinaroz.
- Brau Redó, Bautista.—San Francisco, 81.—Vinaroz.
- Cervera Fenollós, José.—S. Francisco, 41.—Vinaroz.
- Chaler Chaler, Juan.—Pilar, 162.—Vinaroz.
- Eixarch Blasco, Bautista.—Carmen, 24.—Vinaroz.
- Ferra Canós, Bautista.—Puente, 29.—Vinaroz.
- García Julve, Consuelo.—P. San Vicente.—Vinaroz.

- Giner Tosca, Manuel.—San Agustín.—Vinaroz.
 Griño Jovaní, José.—Rafels García, 5.—Vinaroz.
 Guimerá Beltrán y Cía., Julio.—San Francisco.—Vinaroz.
 Miralles Fontanet, Sebastián.—Pilar, 17.—Vinaroz.
 Miralles Miralles, Francisco.—Santa Magdalena, 32.—Vinaroz.
 Orero Tosca, Sebastián.—Tres Reyes, 11.—Vinaroz.
 Plá Bover, Vda. Sebastián.—San Cristóbal, 35.—Vinaroz.
 Segarra Doménech, Julio.—Plaza del Angel, 1.—Vinaroz.
 Serret Benet, José.—Purísima.—Vinaroz.
 Castells Peris, Serafín.—Horno.—Vistabella.
 Escrig Peris, Odón.—Sin cabo.—Vistabella.
 Salvador Bellés, Martín.—Avenida García Valiño.—Vistabella.
 Plá Bosch, Carlos.—Viver.
 Plá Descuido, Francisco.—Castillo, 14.—Viver.
 Arrufat Miró, Ramón.—Plaza.—Zorita del Maestrazgo.
 Celma Gimeno, Pedro.—Plaza.—Zorita del Maestrazgo.

SOMMIERS

- Amat Más, Vda. Esteban.—S. Vicente, 17.—Castellón.
 Luis Andrés, Jaime.—Collet.—Castellón.
 Cantos Fuentes, Rafael.—Navarra, 90.—Castellón.
 Martí Benages, Vicente.—San Francisco, 93.—Castellón.
 Martínez Serrano, Santiago.—Canónigo Suesta, 30.—Altura.
 Martín Mánuez, Melchor.—Colón, 60.—Segorbe.
 Torres Santolaria, Roberto.—M. Bágüena, 19.—Segorbe.

TONELERIAS

- Alberich, Vda. Alberto.—Travesía Borriol.—Castellón.
 Coll Lluch, Manuel.—Gandía, s/n.—Castellón.
 Casanova Bellés, Máximo.—Liberación.—Benlloch.
 Alberto Alberich, Román.—Carmen, 51.—Benicarló.
 Fresquet Alambillaga, José A.—Mar, 116.—Benicarló.
 Inglés Gumbau, Miguel.—Nueva.—Cálig.
 Ferrer Lores, José.—Febrer de la Torre, 9.—Vinaroz.

CAJERIO Y EMBALADORES

- Boix Mestre, Evaristo.—Gral. Mola, 25.—Burriana.

- Boix Ripollés, Vicente.—Gral. Mola, 15.—Burriana.
 Marqués Boix, Francisco.—M. Pelayo, 16.—Burriana.
 Marqués Boix, Juan Bautista.—V. N. Perdidó, 11.—Burriana.
 Asensio Aragón, Vicente.—Santa Bárbara, 32.—Burriana.
 Ramón Orchell, Felipe.—M. Benlliure, 4.—Burriana.
 Traver Gual, Juan.—S. Andrés.—Burriana.

CARRETERIAS

- Almela Sales, José.—A. Alonso, 28.—Castellón.
 Castillo Escrig, Decoroso.—P. Victoria, 14.—Castellón.
 Diago Beltrán, Juan.—Santo Tomás, 76.—Castellón.
 Gil Bernat, Pascual.—Avenida Jacinto Benavente, 8.—Castellón.
 Luis Michavila, Rafael.—Sto. Tomás, 11.—Castellón.
 Sales Peñalver, Pascual.—Gobernador, 104.—Castellón.
 Selma Ramón, Marcelino.—San Isidro Labrador, 12.—Castellón.
 Bosch Bayarri, Bta.—Juan Vilanova, 17.—Alcalá de Chivert.
 Bosch Voltes, Juan.—Alcalá de Chivert.
 Montañés Febrer, Hdos. de Pablo.—San Juan.—Albocácer.
 Calvo Benages, Joaquín.—Generalísimo.—Alcora.
 Calvo Benages, Rafael.—S. Fernando, 10.—Alcora.
 Chamorro Ferrer, Francisco.—San Francisco, 28.—Alcora.
 Aparici Escorihuela, Manuel.—Gral. Aranda, 17.—Almazora.
 Aparici Vilar, Manuel.—Gral. Franco, 117.—Almazora.
 Juan Albella, Enrique.—Gral. Franco, 135.—Almazora.
 Montaña Costa, Manuel.—León XIII, 41.—Almazora.
 Abad Cabo, José.—Valencia, 32.—Almenara.
 Puchol Ibáñez, Vicente.—Caudillo, 61.—Almenara.
 Bosch Rubio, Juan.—Afueras, 3.—Benicarló.
 Roig Batista, Carlos.—Carretera Peñíscola, 2.—Benicarló.
 Aparici Llopis, Ignacio.—Pérez Bayer, 55.—Benicasim.
 Plá Palanca, Manuel.—Avda. Castellón.—Benicasim.
 Portolés Falomir, Juan.—Colón, 39.—Borriol.
 Sanmartín Vayo, Enrique.—J. Antonio.—Borriol.
 Dols Valls, Miguel.—Nules, 14.—Burriana.
 Navarro Roca, José.—P. San Blas, 4.—Burriana.

- Ventura Castillo, Joaquín.—Valencia.—Burrriana.
- Bardoll Trilles, Miguel.—Valera, 72.—Cabanes.
- Bernal Pitarch, Daniel.—Algarrobera.—Cabanes.
- Roig Torres, Joaquín.—Cervera, 15.—Cálig.
- San Abdón Gascó, Emilio.—Generalísimo Franco.—Cálig.
- Garcés Caro, Vte. y Matías.—José Antonio, 25.—Cuevas de Vinromá.
- Garcés Carceller, Evaristo.—C. Sotelo.—Cuevas de Vinromá.
- Garrigues Hernández, Rosendo.—Randerrías, 9.—Jérica.
- Querol Eroles, Severino.—J. Antonio, 77.—La Jana.
- Calduch Calvet, Salvador.—Mar.—Moncófar.
- Aguilar Adell, José.—H. Barón, 9.—Morella.
- Gozalbo González, Vicenta.—Carretera Villavieja, 13.—Nules.
- Lucas Dualde, Vicente.—Avenida Galicia, 25.—Nules.
- Monfort Navarro, Antonio.—Avenida Valencia, 7.—Nules.
- Monfort Navarro, Manuel.—San Bartolomé, 7.—Nules.
- Recatalá, Capella, José.—G. Aranda, 17.—Nules.
- Ferrer Ten, Angel.—S. Fernando.—Onda.
- Vidal López, Ramón.—Avenida José Antonio, 94.—Onda.
- Vives Chamorro, José.—José Antonio.—Onda.
- Guía Renau, Juan.—V. Serrano.—Onda.
- Sanz González, Domingo.—Avenida Primo de Rivera.—Oropesa.
- Plá Querol, Vicente.—Abajo.—Rosell.
- Gavaldá Caballer, Bta.—Travesía Mar.—Rosell.
- Aicart Pruñonosa, Agustín.—Escuelas.—Santa Magdalena.
- López Perpiñán, Luis.—Esperanza, 49.—Segorbe.
- Navarrete Torrejón, Ramón.—Esperanza, 50.—Segorbe.
- Sánchez, Antonio.—Esperanza, 19.—Segorbe.
- Rufanges Orega, Hermanos.—Extramuros.—Soneja.
- Tárrega Cercós, Juan.—Olivo, 35.—Soneja.
- Giner Pitarch, Juan.—San Antonio.—Torreblanca.
- Olcina Fabregat, Manuel.—Torreblanca.
- Grañana Capafons, Casto.—C. Sotelo.—Traiguera.
- Blasco Mallasén, Bernardino.—Barona.—Vall d'Alba.
- Falcó Centelles, Cristóbal.—P. Desamparados.—Vall de Uxó.
- Campos, Miguel.—Avda. C. de Jesús.—Vall de Uxó.
- Castelló Antonio, Eleuterio.—P. San Vicente.—Vall de Uxó.
- Martí, Sucesor de Silvestre.—Fuente Nueva.—Vall de Uxó.
- Salvador Bernat, Manuel.—Tetuán, 10.—Vall de Uxó.
- Bonet Torlà, Hilario.—San Miguel, 10.—Villafamés.
- Andreu Agustina, Tomás.—Ventorriello, 29.—Villafamés.
- Suller Centelles, Vicente.—S. Ramón, 65.—Villafamés.
- Dols Tellols, Agustín.—Avenida 18 de Julio, 177.—Villarreal.
- López Medina, Antonio.—Salvador, 52.—Villarreal.
- Rubert Tárrega, Angel.—Santa Lucía, 52.—Villarreal.
- Vicent Martí, Juan.—Villavieja, 10.—Villarreal.
- Vicent Blesa, Ramón.—Avenida General Franco, 21.—Villarreal.
- Viciano Llorca, Pascual.—San Pascual.—Villarreal.
- Montoliu Romero, Simón.—Carretera Teruel.—Viver.
- Arnau Banasco, Sebastián.—Carrero.—Vinaroz.
- Romeu Calatayud, José.—San Esteban.—Vinaroz.

CARPINTERIAS DE RIBERA

- Caraval Romero, Constantino.—Avenida Puerto, 4.—Grao Castellón.
- Llombart Aicar, Florentín.—Puerto de Burrriana.—Burrriana.
- Sorolla Margarit, Antonio.—Santísimo, 89.—Vinaroz.
- Rodríguez Serrano, José Luis.—Febrer de la Torre.—Vinaroz.

SILLERIAS DE ENEA

- Alcácer Monterde, Jaime.—Avenida Barcelona, 18-A.—Castellón.
- Estornell Martínez, José.—C. Santa, 3.—Segorbe.
- Lázaro, Manuel.—San Cristóbal.—Torreblanca.

TACONES Y HORMAS

- Segarra e Hijos, Silvestre.—Carretera de Chilches.—Vall de Uxó.

BASTONES

- Aznar Martínez, Juan.—Esperanza, 19.—Segorbe.
- Aznar Gómez, José.—Esperanza, 1.—Segorbe.
- Barrachina Herrero, Manuel.—Cajal, 16.—Segorbe.
- García Martínez, Manuel.—Esperanza, 11.—Segorbe.

Garnes, Francisco.—Angel Custodio, 9.—Segorbe.
 Martínez Guillén, Antonio.—Esperanza, 7.—Segorbe.
 Martínez, Hijos de P.—Pontífices, 8.—Segorbe.
 Martínez Foj, Julio.—Esperanza, 24.—Segorbe.
 Martínez Foj, Luis.—Colón, 101.—Segorbe.
 Martínez, Fernando.—Colón, 99.—Segorbe.

BAULES Y MALETAS

Pinter, Hijos de Eduardo.—Cervantes, 6.—Castellón.

PERSIANAS

Blanch Nos, Salvador.—P. del Rey, 32.—Castellón.
 Redó Ripollés, Antonio.—Vinaroz, 40.—Castellón.
 Roselló Torres, José.—Núñez de Arce, 32.—Castellón.
 Cifres Villach, Antonio.—Colón, 1.—Segorbe.
 Pérez Martínez, Vicente.—Esperanza, 55.—Segorbe.

PEINES

Orón Orón, Francisco.—Olivo, 28.—Soneja.

CHAPAS Y TABLEROS

Orero Musat, Joaquín.—Puente, 31.—Vinaroz.

PULIMENTADORES

Esteve Bombay, Manuel.—Carretera Valencia, 34.—Castellón.
 Membrado Ortiz, Vicente.—C. Costa, 2.—Castellón.
 Sos Gómez, Antonio.—R. Carreras, 14.—Castellón.

TAPONES Y DISCOS

Gómez Alvaro, Rafael.—San Rafael.—Eslida.
 Gómez Sorribes, Amado.—Cervantes.—Eslida.
 Manzana Sorribes, Manuel.—Barranquet.—Eslida.
 Miravet Mondragón, José.—San Vicente.—Eslida.
 Miravet Sorribes, Vicente.—S. Ramón (carretera).—Eslida.
 Mondragón Doñate, Vicente.—S. Ramón.—Eslida.
 Sorribes Herrandis, Pascual.—S. Joaquín.—Eslida.
 Gómez Mondragón, Evaristo.—Gral. Aranda.—Eslida.

Pitarch Miravet, Ramón.—Mosén Pascual Tomás.—Eslida.

VENTA DE MUEBLES

Falomir Esteve, Alvaro.—Enmedio, 51.—Castellón.
 Cooperativa Muebles "San José".—Navarra, 52-54.—Castellón.
 Establecimientos Tur.—Trinidad, 56.—Castellón.
 Font Ferrán, Josefa.—Zaragoza, 10-12.—Castellón.
 Muebles Victoria.—Plaza Rey D. Jaime.—Castellón.
 Navarro Gómez, Vicente.—Colón, 59.—Castellón.
 Pachés Serra, Julio A.—Enmedio, 4.—Castellón.
 Valls Queral, Vicente.—S. Francisco, 95.—Castellón.
 Alvaro Gil, Daniel.—P. San Roque.—Alcora.
 Escrig Vidal, Hijo de José.—Generalísimo, 4.—Benasal.
 Falcó Girona, Enrique.—Generalísimo, 15.—Benasal.
 Roig, Hijo de Francisco.—Mayor, 17.—Benasal.
 Foix Castell, Francisco.—S. Joaquín, 1.—Benicarló.
 Oms Piñana, Crisantos.—General Aranda.—Benicarló.
 Cabanilles Ferrer, José.—San Francisco, 16.—Burriana.
 Valls Falcó, Pío.—San Jaime, 24.—Burriana.
 Andrés Adell, Vallivana.—Marqués Fuente el Sol.—Morella.
 Mestre Ortí, Ernesto.—Blasco Ortí, 54.—Morella.
 Molés Salvá, Vte.—San Francisco.—Nules.
 Gómez Aznar, Pedro.—Colón, 15.—Segorbe.
 Goterris Notari, Pascual.—Dr. Font, 15.—Villarreal.
 Rico Vidal, Enrique M.^a.—Plaza Colón.—Villarreal.

ALMACENISTAS

Altava Font, Manuel.—S. Vicente, 76.—Castellón.
 Beltrán Fabra, Fernando.—P. Vela, 11.—Castellón.
 Beltrán Escrig, Vte.—Dr. Clará, 42-44.—Castellón.
 Bernat Pascual, José.—H. Bou, 31.—Castellón.
 Blanch Gil, Ramón.—Avenida Pérez Galdós, 11.—Castellón.
 Falomir Quintana, Vicente.—Lepanto, 17.—Castellón.
 Maderas Farnós, S. L.—Mar.—Castellón.

Gea Miralles, Pedro.—Dr. Clará, 41.—Castellón.
 Lavall Galindo, Guillermo.—H. Bou, 36.—Castellón.
 Marco Vilar, Enrique.—S. Francisco, 95.—Castellón.
 Serrano Rubert, Salustiano.—Paseo Obelisco, 21.—Castellón.
 Bayarri Zaragoza, Luis.—S. Abdón, 46.—Alcalá de Chivert.
 Portolés Falomir, Juan.—Colón, 39.—Borriol.
 Querol Antolí, Ramón.—Huerto Barón, 14.—Morella.
 Maderas Cruzado, S. L.—Avenida Valencia, 75.—Nules.
 Salvador Pérez, Vicente.—J. G. Agius, 5.—Segorbe.
 Fenollosa Segarra, Fco.—Asunción, 2.—Vall de Uxó.
 Roig Fenollosa, Elías.—García Esbrí, 43.—Vall de Uxó.
 Maderas Clemente, S. L.—Onda, 59.—Villarreal.
 Maderas Cruzado, S. L.—Villarreal.

IMPORTADORES DE MADERA

Beltrán Fabra, Fernando.—P. Vela, 11.—Castellón.
 Gea Miralles, Pedro.—Dr. Clará, 41.—Castellón.
 Lavall Galindo, Guillermo.—Hnos. Bou, 36.—Castellón.
 Maderas Cruzado, S. L.—Avenida Galicia, 75.—Nules.

REMATANTES

Beltrán Fabra, Fernando.—P. Vela, 11.—Castellón.
 Molina Gil, Benjamín.—Iglesia, 5.—Alcudia de Veo.
 Ortells Pallarés, Pascual.—Iglesia, 42.—Alcudia de Veo.
 Archela Monferrer, Ernesto.—Generalísimo, 122-124.—Almazora.
 Pallarés Persiva, Vicente R.—Monjas.—Artana.
 García Adell, Daniel.—Catí.
 Ripollés Eixarch, José Miguel.—Virgen de Gracia, 30.—Cíncorres.
 Gimeno Santamaría, Miguel.—Avda. Montán, 17.—Caudiel.

Barberá Vaquer, Tomás.—José Antonio.—Cuevas de Vinromá.
 Pastor Nebot, Celestino.—P. Iglesia, 11.—Fuentes de Ayódar.
 Moliner Villalba, Antonio.—Arrabal.—Fuente la Reina.
 Martí Martí, Juan.—Forcall.
 Mor Aparici, Juan.—Alegría, 41.—Lucena del Cid.
 Chiva Granell, Vte.—Aldea Giraba.—Ludiente.
 Guñón Navarro, José M.^a.—Montán.
 Huerta Guñón, José M.^a.—Castillo, 1.—Montán.
 Martín Gil, Rafael.—Generalísimo, 2.—Montán.
 Montoliu Martín, José.—Miguel Gil, 8.—Montán.
 Mateu Vidal, José.—Onda.
 Querol Antolí, Ramón.—J. Prats, 26.—Morella.
 Gasulla Pitarch, Eliseo.—Coll, 3.—Palanques.
 Mampel Pitarch, Joaquín.—S. Miguel, 40.—Pavias.
 Bolós Esteban, Francisco.—Mayor, 4.—Pavias.
 Avila Clemente, Vicente.—Amargura, 1.—Pina Montalgrao.
 Dols Bono, Amador.—Portall.—Portell de Morella.
 Nebot Catalán, Manuel.—Puebla de Arenoso.
 Gimeno Guillén, Benjamín.—San Julián.—Villafranca del Cid.
 Tena Prades, Andrés.—Generalísimo, 6.—Villafranca del Cid.
 Villalba Pastor, Eliseo.—Abajo.—Villanueva de Viver.
 Martí Martí, Manuel.—Mayor, 10.—Zorita.
 Zapater Martí, Gabriel.—Alta.—Zorita.

CHAPAS Y TABLEROS

Falomir Esteve, Alvaro.—Enmedio, 110.—Castellón.
 Palau Añó, Vicente.—Belascoain, 30.—Benicarló.
 Abad Pérez, Vicente.—N. Reverter, 25.—Segorbe.
 Orero Busat, Joaquín.—Puente, 31.—Vinaroz.

Metal

PRODUCTOS CHATARRA

Benedito Nicolau, Juan.—Castellón.
 Blanco Pérez, Manuel.—Albocácer, 28.—Castellón.

Lavall Juan, Salvador.—Lepanto, 10.—Castellón.
 Mas Prats, Francisco.—Plaza Alcázar Toledo, 25.—Castellón.

Montoya, Hnos. Blas.—P. Morella, 80.—Castellón.
 Prades Porcar, Adolfo.—Lucena, 17.—Castellón.
 Safont Serra, Fco.—San Francisco, 108.—Castellón.
 Royo Martín, Manuel.—C. Sotelo, 26.—Castellón.
 Vilar, Ignacio.—Castellón.

TEFL. Y DERIVADOS

Dols Benlliure, J. J.—Colón, 41.—Castellón.

CAMAS Y SOMIERS

Cantos Fuentes, Rafael.—Navarra, 88.—Castellón.

FUNDICION

Fundición Basco, S. A.—Marqués Ensenada, 4.—Castellón.
 S. A. I. C.—Castellón.

FORJA Y ESTAMPACION

Auxiliar Metalúrgica, S. L.—Avenida E. Gimenó.—Castellón.
 Almenar Ferriols, José.—Castellón.

HERREROS

Barreda, Vicente.—Castellón.
 Bonet Guía, Manuel.—Castellón.
 Capdevila Castillo, Manuel.—Castellón.
 Casinos, Vda. de J.—Castellón.
 Gomis Ignota, Vicente.—Castellón.
 Guía Tomás, Ramón.—Castellón.
 Meliá Jarque, Rafael.—Castellón.
 Navarra Villalba, Rafael.—Castellón.
 Paulo Garcés, Miguel.—Castellón.
 Serrano Castillo, Joaquín.—Castellón.
 Serrano Personat, Salvador.—Castellón.
 Tena Puig, Arcadio.—Castellón.

CERRAJERIAS DE C.

Altava Ortiz, Nicolás.—Castellón.
 Blasco Traver, Vicente.—Tenerías, 24.—Castellón.
 Blasco Traver, Francisco.—Castellón.
 Conesa Batalla, José.—Castellón.
 Cortés Alonso, Luis.—Castellón.
 Doménech Amat, Francisco.—B. Reus, 21.—Castellón.
 Ferrer Peris, Román.—Castellón.
 Font Gómez, Antonio.—Lepanto, 4.—Castellón.
 Forcada Estrada, Antonio.—Hermanos Bou, 29.—Castellón.
 Garcés Soler, Tomás.—Castellón.
 Lázaro Baeza, Salvador.—Castellón.
 Monferrer Ortiz, Juan.—Castellón.
 Querol Vicente, Juan.—Castellón.
 Rull Calvo, José.—Castellón.
 Safont Sanz, Gonzalo.—Castellón.

Shleich Lázaro, Fernando.—Castellón.
 Ramos Vicente, José.—Castellón.
 Tarín Soriano, Manuel.—Castellón.
 Tellols Dols, Miguel.—P. Vicente, 34.—Castellón.
 Vallés Balfagó, Vicente.—Castellón.

TUBOS Y ACCESORIOS

Bagant Pitarch, José.—Cisca, 16-18.—Castellón.

FONTANERIAS

Archilés Providencia, Vicente.—Ronda Mijares, 64.—Castellón.
 Arnau Valls, Vicente.—Plaza General Sanjurjo, 5.—Castellón.
 Dols, Vda. de A.—San Vicente, 53.—Castellón.
Font Gomez, Emilio.—Dolores, 42.—Castellón
 Font Gómez, José.—Plaza General Sanjurjo, 15.—Castellón.
 Gas Ventura, José.—Castellón.
 Guinot Sos, Romualdo.—Castellón.
 Sos, José Luis.—Castellón.
 López Simarro, Manuel.—Sanahuja, 40.—Castellón.
 López de Diego, Carlos.—Alloza, 183.—Castellón.
 Martell Mas, Manuel.—Castellón.
 Monferrer Ferrando, Bautista.—Castellón.
 Navarro Barreda, Luis.—Castellón.
 Ortiz Dols, José.—Castellón.
 Peris Pallarés, Francisco.—San Vicente, 8.—Castellón.
 Peris Pallarés, José.—San Vicente, 8.—Castellón.
 Puig Aparici, Jaime.—Castellón.
 Rambla Ferreres, Joaquín.—Castellón.
 Sanchis Giner, Francisco.—Castellón.
 Notari, Joaquín Vicente.—Navarra, 8.—Castellón.
 Viciano Feced, Francisco.—Castellón.

FUNDICION NO FERREA

GAMONA.—Albocácer, 29.—Castellón.
 Suay Cubells, Emilio.—Lavernia, 10.—Castellón.

ORFEBRERIA Y JOYERIA

Conde Burdeus, Matilde.—Enmedio, 44.—Castellón.
 Sánchez Font, Francisco.—Castellón.

METALISTERIA

Blasco Climent, Juan.—Castellón.
 Flors Cruz, Juan.—Luis Vives, 3.—Castellón.

RELOJES Y ACCESORIOS

Aguilar Terrades, José.—Castellón.

Arnau Soriano, José.—Castellón.
 Balaguer Fibla, Antonio.—Guitarrista Tárrrega, 26.—Castellón.
 Caro Luis, Ricardo.—Enmedio, 34.—Castellón.
 Folch Ferrer, Vicente.—Plaza de la Paz.—Castellón.
 Gauchia Casanova, Joaquín.—Colón.—Castellón.
 Peláez, Vda. de Manuel.—Colón, 27.—Castellón.
 Roig Mon, Antonio.—Castellón.
 Sáiz Salvat, Antonio.—Castellón.
 Samper Roca, Ricardo.—Castellón.
 Val Quintana, Cesáreo.—Castellón.
 Vilar González, Fernando.—Castellón.

BASCULAS Y BALANZAS

Artola Vilarroig, Manuel.—C. Sotelo, 16.—Castellón.

MAQUINAS-HERRAMIENTAS

Fundición Basco, S. A.—Marqués de la Ensenada, 4.—Castellón.

MAQUINARIA INDUSTRIAL EN GENERAL

Alagarda, Hijo de J.—Castellón.
 Bellmunt Ortí, Manuel.—Jover, 9.—Castellón.
 Claramonte Ferrer, Francisco.—Castellón.
 Talleres Delmás.—Paseo Buenavista, 21.—Castellón.
 Forcada Sanz, Agustín.—G. Aranda, 16.—Castellón.
 Julián García, Vicente.—Navarra, 40.—Castellón.
 Mir, Hijo de Ramón.—Castellón.
 Mir Martínez, Vda. de M.—Castellón.
 Montoliu Cueva, Antonio.—Castellón.
 Muñoz Vaya, José.—Castellón.
 Pérez Pons, Jesús.—Avda. Valencia, 14.—Castellón.
 Prieto Barceló, Alfonso.—R. Mijares, 135.—Castellón.
 Navarro Babiloni, Eduardo.—Castellón.
 Vivas Olmedillo, Luis.—Castellón.
 Novo Hernández, Manuel.—R. Lull, 31.—Castellón.
 Valero Barrachina, Tomás.—Navarra, 108.—Castellón.

TALLERES REPARACION AUTOMOVILES

Altavill Mora, Jorge.—Ballester, 23.—Castellón.
 Argente Aguayo, Francisco.—Castellón.
 Ballester Lloréns, Vicente.—Ronda Magdalena, 50.—Castellón.
 Barrachina Ibañez, Aurelio.—Barrachina, 29.—Castellón.

Barrachina Molina, Juan A.—Castellón.
 Barrachina Gil, Juan.—R. Mijares, 137.—Castellón.
 Betoret Esteller, Trinitario.—Ronda Mijares, 175.—Castellón.
 Blasco Traver, José.—R. Magdalena, 45.—Castellón.
 Campos Martí, Juan.—Castellón.
 Cortés Lavall, Juan.—Herrero, 27.—Castellón.
 Ciatinos Electrotecnia.—Lepanto, 43.—Castellón.
 Escuder Gozalbo, Antonio.—Castellón.
 Fernández Hernández, José.—Castellón.
 Ferrer Hernández, J. Ramón.—Pérez Galdós, 35.—Castellón.
 Garaje Castellón, S. L.—Herrero, 19.—Castellón.
 Mateu Beltrán, Enrique.—R. Mijares, 116.—Castellón.
 Marzá Año, Juan.—Orfebre Santalínea, 3.—Castellón.
 Nasplesa Gozalbo, Jesús.—Castellón.
 Navarro Barreda, Vicente.—Castellón.
 Provinciales Rubert, Vicente.—Ronda Mijares, 92.—Castellón.
 Ordóñez Ramos, Agustín.—Fola, 26.—Castellón.
 Ramón Ferrer, Juan.—Castellón.
 Rapalo García, Enrique.—Carretera Valencia.—Castellón.
 Valero Tena, Tomás.—Fola, 16.—Castellón.
 Vivas Rapalo, Vicente.—Castellón.

TALLERES REPARACION BICICLETAS

Andreu Agustina, José.—Castellón.
 Casañ Conill, Julio.—Castellón.
 Cortés García, José.—Castellón.
 Casañ Conill, José.—Castellón.
 Esteve García, Vicente.—Castellón.
 Ferrer Tirado, José.—Castellón.
 Ferris Valles, Vicente.—Castellón.
 Gas Carreguá, Lucio.—Castellón.
 García, Hermanos.—Castellón.
 Herrero Ortega, Juan.—Castellón.
 Jordá Miró, José.—Castellón.
 Martí Peris, Antonio.—Castellón.
 Martí Peris, Miguel.—Castellón.
 Mir Martínez, Eduardo.—Castellón.
 Mir Royo, Manuel.—Castellón.
 Montañés Torrent, José.—Castellón.
 Monfort Fortanet, Joaquín.—Castellón.
 Morales Fornás, Antonio.—Castellón.
 Musné Allepuz, Evaristo.—Castellón.
 Musné de los Santos, E.—Castellón.
 Muñoz Adsua, Francisco.—Castellón.
 Nebot Segura, Manuel.—Castellón.
 Peña Gimeno, Vicente.—Castellón.
 Pérez Pons, Jesús.—Castellón.
 Peris Igual, Vda. de José.—Castellón.
 Salvador Ginés, Miguel.—Castellón.
 Sos Font, Jaime.—Castellón.

Tárrega Morillo, Manuel.—Castellón.
 Valls Cubedo, José.—Castellón.
 Varella Vilarroig, M.—Castellón.

**FABRICACION RECAMBIOS ACCE-
 SORIOS AUTOMOVILES**

Ballestas Julton.—Castellón.
 Mon Sales, Manuel.—Rep. Argentina, 57.—
 Castellón.
 Cuevas Archilés, Antonio.—Lepanto, 30.—
 Castellón.
 Dols Bases, Jesús.—Paseo Morella.—Caste-
 llón.
 Ordóñez Ramos, Vicente.—I. Ferrer, 57.—
 Castellón.
 Rosal Rodríguez, Julio.—Castellón.

FABRICACION CARROCERIAS

Carrocerías Doménech.—Farmacéutico Ra-
 mos, 19.—Castellón.
 Carrocerías Colón.—Rd. Magdalena, 25.—
 Castellón.
 Beser Borrás, Benjamín.—Avenida Burria-
 na, 8.—Castellón.
 "Gocuma".—Carretera Valencia, 41.—Cas-
 tellón.
 Hernández Salas, Manuel.—Barrachina, 7.—
 Castellón.
 Martí Caballer, Francisco.—Rep. Argentí-
 na, 23.—Castellón.
 Prades Pla, Emilio.—Navarra, 5.—Caste-
 llón.
 Ramos y Más, J. y J.—Herrero, 32.—Cas-
 tellón.
 Sancho Varella, Manuel.—Herrero, 29.—
 Castellón.

INSTALACIONES ELECTRICAS

Ballester Viciano, Federico.—Alloza.—Cas-
 tellón.
 Bartoll Chuliá, Agustín.—Vera, 33.—Cas-
 tellón.
 Benet Segarra, Francisco.—San Félix, 20.—
 Castellón.
 Comerc. Ind. Castellonense.—Castellón.
 Esteban y Cía., Vte.—Gral. Aranda, 31.—
 Castellón.
 Felip Ferrer, Cristóbal.—Calvo Sotelo.—
 Castellón.
 Fortuño García, Francisco.—Ronda Vina-
 tea, 53.—Castellón.
 García Benedito, J. Bautista.—José Anto-
 nio, 11.—Castellón.
 García Nebot, Francisco.—Alloza, 193.—
 Castellón.
 Beixadera Sivila, Carlos.—Castellón.
 Gozalbo Bartoll, Francisco.—Alloza, 104.—
 Castellón.
 Martínez Peris, Vicente.—Colón, 7.—Caste-
 llón.
 Palau Alba, José.—Mayor, 96.—Castellón.

Pascual Castelló, J. M.^a.—Navarra, 6.—Cas-
 tellón.
 Porcar Ballester, Manuel.—Castellón.
 Ramos González, Alejandro.—Alloza, 3.—
 Castellón.
 Sanchis Sales, Vicente.—Bayer, 13.—Cas-
 tellón.
 Sebastia Guardiola, José.—Ronda Vina-
 eta, 29.—Castellón.
 Ventura Marco, Tomás.—Enmedio, 123.—
 Castellón.
 Vicent Belsa, Juan Bautista.—Castellón.
 Vivas Gómez, Vicente.—Alloza, 75.—Caste-
 llón.

RADIOTELEFONIA

Radio Barrachina.—Gobernador.—Castellón.
 Radio Igualson.—Mealla, 14.—Castellón.
 Fernández Alvarez, Jovino.—Mayor.—Cas-
 tellón.
 Radio Levante.—Mayor, 27.—Castellón.
 Sala Estilo.—Trinidad, 12.—Castellón.

ALMACEN HIERROS

Bonet, Vda. e Hijos de J.—Hermanos Bou.—
 Castellón.
 Dols Belliure, J. y J.—Colón, 41.—Castellón.
 Vidal Nos, Salvador.—Zaragoza, 24.—Cas-
 tellón.
 M: ta-cas.—Castellón.

JOYERIAS-PLATERIAS

Font Godes, Consuelo.—Castellón.
 Moliner Pallarés, Rafael.—Castellón.
 Sánchez García, Vda. de S.—Castellón.

FERRETERIA Y SIMILARES

Dols Belliure, J y J.—Colón, 41.—Castellón.
 Trilles Mercé, Ramón.—Colón, 53.—Caste-
 llón.
 Vidal Nos, Salvador.—Zaragoza, 24.—Cas-
 tellón.
 Armería Royo.—Calvo Sotelo.—Castellón.
 La Hispano Fuente En Segures.—Pérez
 Galdós.—Castellón.
 Armería Levantina.—Trinidad.—Castellón.
 Ripollés Cosin, Vicente.—Castellón.
 Segura Campos, Adrián.—Colón.—Caste-
 llón.
 Traver Climent, Manuel.—Colón, 43.—Cas-
 tellón.
 Valls y Cía., Bernardo.—Colón, 63.—Caste-
 llón.
 Soler Vilar, Francisco.—Virgen del Car-
 men, 27.—Castellón.

**MAQUINARIA Y MATERIAL ELEC-
 TRICIDAD**

García Benedito, Vicente.—J. Antonio, 11.—
 Castellón.

Boixadera Sivila, Carlos.—Enmedio, 65.—Castellón.
 Esteban y Cía., Vicente.—G. Aranda, 31.—Castellón.
 Felip Segarra, Vicente.—Calvo Sotelo.—Castellón.
 Fortuño García, Francisco.—Ronda Vina-tea, 53.—Castellón.
 Maq. y Acc. Frigoríficos.—Castellón.

MAQUINAS OFICINA

Compañía Singer.—P. de la Paz.—Castellón.
 Hispano Olivetti.—José Antonio, 7.—Castellón.
 Mecanográfica Levantina.—Mayor.—Castellón.

MAQUINARIA AGRICOLA

Esteban y Cía., Vicente.—G. Aranda, 31.—Castellón.

BICICLETAS

Casa Baquedano.—Cataluña, 15.—Castellón.
 Casañ Conill, José.—Conde Pestagua, 5.—Castellón.
 Musné de los Santos, E.—Zaragoza, 6.—Castellón.
 Sierra Silvestre, Agustín.—Castellón.

ACCESORIOS RECAMBIO

Auto Castellón.—Herrero, 33.—Castellón.
 El Faro Industrial, S. A.—Gral. Mola, 3.—Castellón.
 Gómez Armengol, José.—Avenida Rey Don Jaime, 33.—Castellón.
 Hispano Fuente En Segures.—Avenida Pérez Galdós, 21.—Castellón.
 Michavila Monfort, José.—Rda. Magdalena, 3.—Castellón.
 R. A. L., S. L.—Ronda Mijares, 181.—Castellón.
 Ripollés Mestre, Manuel.—R. Mijares, 65 y 67.—Castellón.
 Suministros Martí.—Trinidad y Fola, 1.—Castellón.

CAMIONES-AUTOMOVILES

Betoret Esteller, Trinitario.—Ronda Mijares, 175.—Castellón.

MOTOCICLETAS

Garaje Castellón.—Herrero, 19.—Castellón.
 Ind. Auto-Neumático, S. L.—Ronda Mijares, 15.—Castellón.
 Hispano Fuente En Segures.—Avenida Pérez Galdós, 21.—Castellón.
 Michavila Monfort, José.—Ronda Mijares, 3.—Castellón.
 El Motor Nacional, S. A.—Castellón.

Prades Ripollés, Luis.—Ronda Magdalena, 21.—Castellón.
 Llansola Vaquer, Joaquín.—Ronda Mijares, 57 y 48.—Castellón.
 Berenguer Llauredó, José.—Ronda Mijares, 89.—Castellón.
 Ramos Claros, Vicente.—Navarra, 133.—Castellón.
 Marco, J. (Vespa).—Herrero, 33.—Castellón.
 Vivas Lloret, Miguel.—Plaza Tetuán, 13.—Castellón.

METALURGIA

Espallargues Sospedra, P.—Electrotecnia.—J. Antonio, 6.—Alcalá de Chivert.
 Monreal Rovira, A.—Taller de reparaciones.—Cucala, 22.—Alcalá de Chivert.
 Badenes Granell, C.—Taller mecánico.—Fábrica, s/n.—Alcora.
 Calvo Benages, L.—Herrería.—G. Valiño, 18.—Alcora.
 Cortés Prades, J.—Taller mecánico.—G. Valiño, 14.—Alcora.
 Mallol Moliner, A.—Ferretería.—Vall, 52.—Alcora.
 Martí Trilles, B.—Herrería.—San Francisco, 32.—Alcora.
 Zama Aguza, J.—Taller mecánico.—San Francisco, 18.—Alcora.
 Beltrán, Hijo de Juan.—Fábrica de puntas.—S. Antonio, s/n.—Almazora.
 Bernad Montoliu, J.—Ferretería.—Mola, 86.—Almazora.
 Lavall Larroda, Antonio.—Electrotecnia.—Carmen, 7.—Almazora.
 Magráns Costa, L.—Electrotecnia.—Generalísimo, 149.—Almazora.
 Martínez Martínez, V.—Electrotecnia.—Cervantes, 6.—Almazora.
 Alandi Montón.—Electricidad.—Cotanda, 5.—Benasal.
 Alberich Roca.—Electrotecnia.—Don Jaime, 22.—Benicarló.
 Almodóvar Molina.—Hojalatería.—Luchana, 32.—Benicarló.
 Año Llorach.—Electrotecnia.—H. Escuelas Cristianas.—Benicarló.
 Avila Senar.—Hojalatería.—Generalísimo, 21.—Benicarló.
 Blasco Serrat, A.—Electrotecnia.—José Antonio, 2.—Benicarló.
 Blasco Serrat, F.—Electrotecnia.—S. P. Alcántara, 10.—Benicarló.
 Brau Climent, G.—Taller de carruajes.—Ulldecona, 3.—Benicarló.
 Febrer Calvet, L.—Taller mecánico.—J. Antonio, 96.—Benicarló.
 Fresquet Fibla, J. N.—Radioelectricidad.—Rey D. Jaime, 29.—Benicarló.
 Muñoz Benet, C.—Electrotecnia.—Mayor, 42.—Benicarló.

- Ortí Besalduch, S.—Radios.—Avda. R. Don Jaime, 45.—Benicarló.
- Pavía Bueno, F.—Bazar.—Rey Don Jaime, 16.—Benicarló.
- Piñana Roig, V.—Taller map.—Inmaculada, 3.—Benicarló.
- Porcar Vidal, L.—Relojería.—San Joaquín, 13.—Benicarló.
- Traver Berge, T.—Taller mecánico.—E. Colantes, 101.—Benicarló.
- Traver Esteller, J. M.—Ferret.—Olivella, 6.—Benicarló.
- Gual Miravet, M.—Reparación bicicletas.—Santo Tomás, 62.—Benicasim.
- Muñoz Monterde, I.—Instalación eléctrica.—Bayer, 102.—Benicasim.
- Borillo Guerola, J.—Ferretería.—J. Iturbi, 43.—Burriana.
- Bornay Bernabeu, L.—Bicicletas.—Generalísimo, 16.—Burriana.
- Cervera Querl, R.—Radio electricidad.—Menéndez y Pelayo, 6.—Burriana.
- Chiva Martínez, V.—Reparación automóviles.—Lourdes, 72.—Burriana.
- Dembilio Fenollosa, V.—Electricidad.—Barrio Lloreta, 149.—Burriana.
- Feliu y Jarque.—Hojalatería.—J. Iturbi, 39.—Burriana.
- Ferretería Mediterráneo.—J. Iturbi, 43.—Burriana.
- Folch Blasco, A.—Taller mecánico.—Ecce-Homo, 40.—Burriana.
- García Esteve, B.—Ferretería.—J. Iturbi, 8.—Burriana.
- Folch Menero, Hijos de Pedro.—Cuchillería.—Ecce-Homo, 40.—Burriana.
- León Peña, E. B.—Motocicletas.—José Iturbi, 26.—Burriana.
- León Pomarés, E.—Electricidad.—J. Iturbi, 23.—Burriana.
- Llopis Benlloch, E.—Radio electricidad.—Plaza Maestro Selma, 1.—Burriana.
- Martí Pérez, J.—Taller mecánico.—M. Católicos, 61.—Burriana.
- Martínez, Tomás.—Ferretería.—G. Aranda, 8.—Burriana.
- Mercé Pascual, M.—Electricidad.—Lourdes, 29.—Burriana.
- Monsonis Sola, D.—Electricidad.—S. P. Nolasco, 6.—Burriana.
- Oliver Pitarch, V.—Taller mecánico.—Canaletas, 15.—Burriana.
- Pallarés Simarro, V.—Electricidad.—Dos de Mayo, 20.—Burriana.
- Perelló Pitarch, J.—Taller maquinaria.—San Caralampio, 32.—Burriana.
- Radio Club.—Reparación radio.—G. Aranda, 31.—Burriana.
- Radioelectricidad Casa Llopis.—P. M. Selma, 1.—Burriana.
- Tarancón Ripollés, A.—Electricidad.—Merced, 26.—Burriana.
- Tormo Brotóns, S.—Maquinaria para narrañas.—P. San Roque, 39.—Burriana.
- Pitarch, Hija de V.—Ferretería.—Plaza de España, 34.—Cuevas de Vinromá.
- Monfort, Vda. de Federico.—Ferretería.—Gral. Mola, 2.—Cuevas de Vinromá.
- Pitarch Vaquer, F.—Ferretería.—Plaza España, 34.—Cuevas de Vinromá.
- Tena Calduch, A.—Ferretería.—Gral. Mola, 2.—Cuevas de Vinromá.
- Jovani Ferreres, J.—Hojalatería.—Generalísimo, 58.—Chert.
- Melchor Fuentes, I.—Maquinaria agrícola.—Mayor, 20.—Chilches.
- Obón Gil, J.—Ferretería.—Plaza Generalísimo, 2.—Forcall.
- Aliaga Gómez, S.—Ferretería.—Rey Don Jaime, 7.—Jérica.
- Puchades Terremotos, J.—Taller mecánico.—Rey Don Jaime, 59.—Jérica.
- Ortí Sales, J.—Garaje.—Murallas, 6.—Morella.
- Querol Ripollés, V.—Reparación maquinaria.—Pilar, 13.—Morella.
- Salvador Querol, M.—Taller mecánica.—Muralla, 26.—Morella.
- Ayet Vicent, B.—Taller bicicletas.—Avenida Gral. Aranda, 36.—Nules.
- Gavara, José.—Reparación automóviles.—C. Castellón, s/n.—Nules.
- Martínez Darás, R.—Electricidad.—J. Bartrina, 49.—Nules.
- Pérez Balada, A.—Ferretería.—San Antonio, 6.—Nules.
- Pérez Lleó, M.—Reparación maquinaria.—San Pascual, 8.—Nules.
- Serrano Gil, J.—Taller mecánico.—C. Sotelo, 63.—Nules.
- Tel Cubedo, P.—Radio.—J. Antonio, 15.—Nules.
- Aguilella, José.—Taller mecánico.—Cervantes, 23.—Onda.
- Badenes Aguilar, P.—Material eléctrico.—Caudillo, 11.—Onda.
- Forés Beltrán, R.—Mecánico.—Ángeles, 5.—Onda.
- Gil Monforte, A.—Taller mecánico.—Avenida José Antonio, 77.—Onda.
- Guinot Herrera, S.—Hojalatería.—Ecce-Homo, 9.—Onda.
- Martí Donderis, S. L., Hijos de M.—Fundición.—Cervantes, 21.—Onda.
- Julve Albiol, V.—Bazar.—San Miguel, 17.—Onda.
- Medina Notari, J.—Hojalatería.—Cervantes, 43.—Onda.
- Momplet Gómez, S.—Instalación eléctrica.—Gral. Aranda, 2.—Onda.
- Navarro Barrera, R.—Taller eléctrico.—Concepción, 16.—Onda.
- Olmedo Campos, N.—Material eléctrico.—San Miguel, 23.—Onda.
- Olucha Marco, E.—Herrería.—Colón, 21.—Onda.
- Ribés Fresquet, G.—Taller maquinaria.—Avenida José Antonio, s/n.—Onda.

- Ribés Sansano, G.—Reparación maquinaria.—Avda. Castellón, 80.—Onda.
- Salvia Aguilera, F.—Ferretería.—P. Rey Don Jaime I, 1.—Onda.
- Varela Bastán, V.—Taller mecánico.—Avenida José Antonio.—Onda.
- Macip García, E.—Radio.—Plaza Caudillo, 14.—San Mateo.
- Ortí Cucala, J.—Taller reparación automóviles.—Avenida Mártires Cruzada.—San Mateo.
- Berbís Martínez, A.—Reparación automóviles.—Castellón, 10.—Segorbe.
- Bolós Bolós, J. B.—Electricidad.—Colón, 58.—Segorbe.
- Castillo Solsona, A.—Bicicletas.—Esperanza, 9.—Segorbe.
- Clemente Tortajada, A.—Ferretería.—Colón, 37.—Segorbe.
- Fajardo, Angel.—Reparación automóviles.—Esperanza, 43.—Segorbe.
- Martínez Simón, T.—Técnico radio.—Esperanza, 31.—Segorbe.
- Moreno Cebrían, F.—Relojería.—Colón, 66.—Segorbe.
- Orduña Martínez, V.—Ferretería.—Colón, 30.—Segorbe.
- Pau Pérez, M.—Taller maquinaria.—Castellón, 6.—Segorbe.
- Romero Muñoz, H.—Relojería.—Colón, 69.—Segorbe.
- Sender Plasencia, A.—Taller mecánica.—Gral. C. Lucía, 1.—Segorbe.
- Soriano Muñoz, J.—Radio electricidad.—Colón, 5.—Segorbe.
- Balaguer, Antonio.—Construcción maquinaria.—San Antonio, 154.—Torreblanca.
- Burguete Sancho, I.—Taller automóviles.—J. Costa, 6.—Vall de Uxó.
- Cumba Giménez, A.—Taller mecánica.—Avenida en Proyecto.—Vall de Uxó.
- García Gallego, M.—Trapería Chatarra.—P. Gómez Ferrer, 7.—Vall de Uxó.
- González, Vicente.—Artículos regalo.—Benizahat, 7.—Vall de Uxó.
- Serrano y Ten, V.—Bicicletas.—Corazón de Jesús, s/n.—Vall de Uxó.
- Tur Orenge, E.—Garaje.—Avenida Corazón de Jesús, s/n.—Vall de Uxó.
- Marín Fabregat, M.—Taller mecánica.—Avenida Losar, 42.—Villafraanca del Cid.
- Aguilera Moyano, P.—Construcción mecánica.—Avenida 18 de Julio, 58 y 60.—Villarreal.
- Agulleiro, P.—Bicicletas.—B. Aires, 6.—Villarreal.
- Aleixandre Roca, J.—Taller mecánica.—San José, 80.—Villarreal.
- Ballester Montes, B.—Ferretería.—R. y Cajal, 5.—Villarreal.
- Calduch Almela, J.—Radio.—M. S. Jaime, 21.—Villarreal.
- Cantabella Cabedo, J.—Garaje.—Avenida 18 de Julio, 76.—Villarreal.
- Carda Devis, P.—Maquinaria.—San Joaquín, 88.—Villarreal.
- Carles Amare, A.—Taller reparación maquinaria.—Maestrazgo, 6.—Villarreal.
- Carrocerías Gozalbo.—V. Sanchis, 31.—Villarreal.
- Catalán Mínguez, J. B.—Hojalatería.—Sangre, 9.—Villarreal.
- Claramonte Almela, J.—Taller mecánica.—Ermita, 151.—Villarreal.
- Escrig Adell, E.—Garaje.—V. Sanchis, 10.—Villarreal.
- Font y Cía., S. L. y M.—Motores.—Avenida 18 Julio, 171.—Villarreal.
- Font Ramos, V.—Taller maquinaria.—Avenida 18 Julio, 115.—Villarreal.
- Granero Mezquita, P.—Instalación eléctrica.—Ermita, 10.—Villarreal.
- Guarque Cañada, P.—Garaje.—V. Sanchis, 35.—Villarreal.
- La Maquinista Villarrealense, S. L.—Bombas centrífugas.—León XIII, 69.—Villarreal.
- Manzanet Esteller, S.—Electricidad.—José Antonio.—Villarreal.
- Meneu Orenge, V. R.—Construcción aparatos radio.—Sangre, 7.—Villarreal.
- Meseguer Vives, F.—Instalación eléctrica.—Arrabal San Pascual, 52.—Villarreal.
- Nácher Mezquita, F.—Instalación Eléctrica.—Colón, 6.—Villarreal.
- Ramos Ochando y Cía.—Taller maquinas.—Cruces Viejas, 59.—Villarreal.
- Ramos Vilar, A.—Maquinaria.—Onda, 45.—Villarreal.
- Renau Puchol, J.—Cerrajería.—A. Franco, 26.—Villarreal.
- Sebastiá Nácher, S.—Instalación eléctrica.—San Antonio, 8.—Villarreal.
- Sucesores Talleres Diago.—El Español, 80.—Villarreal.
- Vaquero Gumbau, J.—Cerrajería.—Onda, 19.—Villarreal.
- Vicente Alexandre, S. L.—Taller maquinaria.—Avenida 18 Julio.—Villarreal.
- Víñez Ortells, R.—Hojalatería.—O. Rocamora, 35.—Villarreal.
- Alonso Martínez, I.—Bisutería.—Parroquia, 6.—Vinaroz.
- Bonet, Vda. e Hijos de.—Hierros.—Plaza Santísimo, 29.—Vinaroz.
- Branchadell, Vda. de F.—Taller mecánica.—Plaza Santísimo, 30.—Vinaroz.
- Caballer, Agustín.—Taller mecánica.—Primero de Mayo, 58 y 60.—Vinaroz.
- Escura Pales, F.—Taller mecánica.—C. y Borrás, 20.—Vinaroz.
- Fas Segarra, C.—Radio.—San Francisco, 53.—Vinaroz.
- Fontanet Gombau, P.—Lampistería.—Santa Magdalena, 116.—Vinaroz.
- Fornier Puchol, R.—Hojalatería.—Sta. Magdalena, 12.—Vinaroz.

- Giner Torres, A.—Garaje.—Puente, 68.—Vinaroz.
 López Vidal, A.—Joyería.—Mayor, 10.—Villarreal.
 Llop Mascarós, Q.—Reparación máquinas escribir.—Mayor, 18.—Vinaroz.
 Marcos López, J.—Chatarra.—Puente, 8.—Vinaroz.
 Miralles Fontanet, T.—Taller mecánica.—Puente, 62.—Vinaroz.
 Obiol Cot, J.—Taller mecánica.—Dorsal Extramuros.—Vinaroz.
 Pascual Prats, S.—Taller bicicletas.—Puente, 31.—Vinaroz.
 Pérez Pérez, D.—Taller mecánica.—Pilar, 36.—Vinaroz.
 Roso, Eduardo.—Electricidad.—San Francisco, 76.—Vinaroz.
 Sorolla Doménech, J.—Taller mecánica.—Santísimo, 36.—Vinaroz.
 Tárrega Puig, F.—Motos.—Pilar, 1.—Vinaroz.
 Tena Escrig, J.—Electricidad.—R. García, 5.—Vinaroz.
 Torres Saura, S.—Garaje.—Pilar, 61.—Vinaroz.
 Vázquez Pascual, J.—Radiotecnica.—San Cristóbal, 21.—Vinaroz.
 Velilla Marzá, J.—Chatarra.—Puente, 12.—Vinaroz.
 Verdera Mariano, J.—Garaje.—San Francisco, 135.—Vinaroz.

Olivo

ALMACENISTAS ACEITE OLIVA

- Tello Millera, Fernando.—Gran Vía.—Castellón.
 Aceiteras Vallbona, S. A.—Benicasim.—Castellón.
 Aceites Bau, S. A.—Lucena, 17.—Castellón.
 Fabregat y Cía., Juan.—R. Argentina, 4.—Castellón.
 Jovaní y Cía., Fernando.—E. Collantes.—Benicarló.
 Balada, S. A.—San Francisco.—Vinaroz.
 Grau Roig, Ramón.—San Cristóbal, 27.—Vinaroz.

EXTRACTORAS ACEITE

- Aceiteras Vallbona, S. A.—Benicasim.—Castellón.
 Alifonso Raga, Francisco.—Pilar, 41.—Vinaroz.
 Jovaní y Cía., Fernando.—E. Collantes.—Benicarló.
 Andreu Navarro, José.—Poma, 29.—Alcalá de Chivert.
 Aceites Valles, S. R. C.—C. Castelnovo.—Segorbe.
 Pascual Marqués, S. L.—C. Valencia.—Chilches.
 Labernia, Hijo de J.—Beato Oria.—San Mateo.
 Balada, S. A.—San Francisco.—Vinaroz.

REFINERIAS ACEITE

- Aceiteras Vallbona, S. A.—Benicasim.—Castellón.
 Tello Millera, Fernando.—Gran Vía.—Castellón.
 Balada, S. A.—San Francisco.—Vinaroz.

DESDOBLADORAS ACEITE

- Tello Millera, Fernando.—Gran Vía.—Castellón.

FABRICANTES DE JABON

- Bellmunt Ferrando, Casimiro.—Maestro Llorens, 8.—Castellón.
 Barrachina Lafuente, José.—Tenerías, 3.—Castellón.
 Beltrán Hermanos, S. R. C.—Barrachina, 13.—Castellón.
 Aceiteras Vallbona, S. A.—Benicasim.—Castellón.
 Carnicer Bou, Manuel.—P. Morella.—Castellón.
 Tello Millera, Fernando.—Gran Vía.—Castellón.
 Salom Beltrán, Arturo.—Extramuros.—Chert.
 Labernia, Hijo de J.—Beato Oria.—San Mateo.
 Salom Beltrán, Matías.—Extramuros.—Chert.
 Náchter Rius, José P.—San Antonio, 17.—Villarreal.
 Pallarés Soldevila, Juan.—Solades, 198.—Villarreal.
 Balada, S. A.—San Francisco.—Vinaroz.
 Tena Fabregat, Santiago.—Villafranca del Cid.

ALMAZARAS

- Juan Rovira, José.—Botella, 9.—Adzaneta.
 Juan Aicar, Jaime.—B. Fuente.—Adzaneta.
 Miralles García, José.—M. Albert.—Adzaneta.
 Linares Barreda, Ernesto.—Verduch.—Adzaneta.
 Bellés Monferrer, Miguel.—Forcall Rit.—Adzaneta.

- Foyes Escrig, Vicente.—C. del Prado.—Adzaneta.
- Salvador Ten, Manuel.—Adzaneta.
- Bellés Roig, Francisco.—Barranco.—Adzaneta.
- Barberán Beltrán, Angelino.—Venerable.—Adzaneta.
- Grupo S. Colonización 492.—Adzaneta.
- Bellés Barreda, David.—Fuente.—Adzaneta.
- Castillo Fuster, Miguel.—Mayor, 32.—Ahín.
- Lengua Esteve, Ambrosio.—Agua, 20.—Ahín.
- Tomás Lengua, Pascual.—Enmedio.—Ahín.
- Gil Navarro, Hilario.—Abajo.—Ahín.
- Navarro Navarro, Ramón.—Nueva.—Ahín.
- Miralles Escrig, Manuel.—Pelayo, 8.—Albocácer.
- Sales Montull, Manuel.—San Juan, 68.—Albocácer.
- Segarra Miralles, Vicente.—Avenida 11 de Junio.—Albocácer.
- Bellés, Hdros. de Soledad.—Iglesia, 4.—Albocácer.
- Valls Miralles, José.—P. San Pablo.—Albocácer.
- Boix Boix, José M.—M. Valls Boix.—Albocácer.
- Coop. Agri. San José.—C. Sotelo, 17.—Albocácer.
- Martínez Boix, Vicente.—C. Morós, 26.—Albocácer.
- Compañía Albocacense.—Mártires, 48.—Albocácer.
- Fortuna Puig, Antonio.—San Juan, 5.—Albocácer.
- Tomás Segarra, Manuel.—Plaza Generalísimo.—Albocácer.
- Moyo Vilaplana, Vicente.—Zaragoza, 5.—Alcalá de Chivert.
- Esbrí Mánéz, Benito.—Dr. Seguer, 4.—Alcalá de Chivert.
- Sancho Escrig, Vicente.—S. Vicente, 57.—Alcalá de Chivert.
- Cucala Núñez, Josefa.—Dr. Seguer, 3.—Alcalá de Chivert.
- Folch Roca, Dolores.—S. Pedro, 13.—Alcalá de Chivert.
- Mundo Pitarch, Tomás.—S. Tomás, 16.—Alcalá de Chivert.
- Cooperativa S. Isidro.—P. Estación, 51.—Alcalá de Chivert.
- Cherta Chillida, Enrique.—S. Tomás, 13.—Alcalá de Chivert.
- Balaguer Sancho, Joaquín.—S. Gregorio.—Alcalá de Chivert.
- Zaragozá Traver, Tomás.—Matadero, 13.—Alcalá de Chivert.
- Arnau Herrera, Vicente.—Tremedal, 35.—Alcalá de Chivert.
- Puig Vilanova, Josefa.—Dr. Seguer, 29.—Alcalá de Chivert.
- Herrera Aguilés, Joaquín.—S. Nicolás, 12.—Alcalá de Chivert.
- Cucala Balaguer, Vicente.—Molino, 2.—Alcalá de Chivert.
- Escura Fresquet, Francisco.—S. Pedro, 2.—Alcalá de Chivert.
- Esbrí Marzá, Luis.—Tremedal, 35.—Alcalá de Chivert.
- Monreal Vidal, José A.—Villanueva, 13.—Alcalá de Chivert.
- Vidal Vinuesa, Adelina.—Olmo.—Alcalá de Chivert.
- Colom Esbrí, Magdalena.—Lío.—Alcalá de Chivert.
- Esteller Pitarch, Toribio.—Dr. Seguer, 2.—Alcalá de Chivert.
- Mánéz Galarza, Miguel.—S. Vicente, 6.—Alcalá de Chivert.
- Plana Alberich, Ramón.—Dr. Esbrí, 25.—Alcalá de Chivert.
- Roda Mánéz, Joaquín.—San Juan, 8.—Alcalá de Chivert.
- Sanz Vidal, Pascual.—Zaragoza, 8.—Alcalá de Chivert.
- Sanz Balaguer, José.—S. Antonio, 28.—Alcalá de Chivert.
- Martín Ribas, Ramón.—Eras (La Foya).—Alcora.
- Falomir Montañés, José.—Araya.—Alcora.
- Coop. Agríc. San José.—S. Francisco, 14.—Alcora.
- Grangel Grangel, Fco.—Enmedio, 71.—Alcora.
- Bachero Forner, Ramón.—Valls, 15.—Alcora.
- Balaguer Saura, Benjamín.—M. Sanchis.—Alcora.
- Martín Balfegón, Manuel.—Mayor, 14.—Alcora.
- Safont Vicente, Bienvenido.—Mayor (La Foya).—Alcora.
- Miralles Fabra, José J.—Mayor.—Alcora.
- Paus Catalán, Francisco.—Las Ranas.—Alcora.
- Ramos Vilar, Manuel.—Tejedores, 53.—Alcora.
- Grangel Juliá, Germán.—Molineros, 9.—Alcora.
- Pallarés Palanques, Ramón.—Arriba, 22.—Alcudia de Veo.
- Villalba Herrerías, Arcadio.—Baja, 12.—Alcudia de Veo.
- Pallarés Barres, Eleuterio.—Carretera, 1.—Alcudia de Veo.
- Barres Giménez, Avelino.—Pastora, 36.—Alcudia de Veo.
- Molina Herrerías, Miguel.—Iglesia, 1.—Alcudia de Veo.
- Pérez Herrerías, Andrés.—Iglesia, 6.—Alcudia de Veo.
- Fuentes Morán, Cándido.—Baja, 12.—Alcudia de Veo.
- Molino Nuevo, Sociedad.—Mayor, 42.—Alfondeguilla.
- Herrero Fonfría, Domingo.—Mayor, 9.—Alfondeguilla.

- Centelles Villalba, Fco.—Caudillo, 4.—Alfondeguilla.
- Galindo Rodríguez, Fernando.—Mayor, 23.—Alfondeguilla.
- Calve Rodríguez, José.—Molino, 2.—Alfondeguilla.
- Coop. Agríc. S. Bartolomé.—Mayor, 21.—Alfondeguilla.
- Calvo Adán, Manuel.—Arriba, 6.—Algimia de Almonacid.
- Martín Pertegaz, Joaquín.—C. Sotelo, 6.—Algimia de Almonacid.
- Martín Martín, Gonzalo.—Iglesia, 3.—Algimia de Almonacid.
- Martín Sebastián, Manuel.—Arriba, 5.—Algimia de Almonacid.
- Calvo Osuna, Rosa.—Bahía, 20.—Algimia de Almonacid.
- Torrent Granell, José.—C. Sotelo, 17.—Algimia de Almonacid.
- Pérez, Hdros. de Fernando.—Bahía.—Algimia de Almonacid.
- Gimeno Silvestre, Hdros. de J.—Fuente, 51.—Algimia de Almonacid.
- Gil Silvestre, Gonzalo.—Fuente, 14.—Algimia de Almonacid.
- Bicolfé García, Silvino.—Ermita, 77.—Algimia de Almonacid.
- Navarro Silvestre, Manuel.—Iglesia, 29.—Algimia de Almonacid.
- Blay, Hdros. Miguel.—Iglesia, 32.—Algimia de Almonacid.
- Martín, Hdros. de Carmen.—Fuente, 7.—Algimia de Almonacid.
- Granell Calvo, Julio.—La Torre, 6.—Algimia de Almonacid.
- Cruzáns, Hdros. de Manuel.—Carcabo, 5.—Algimia de Almonacid.
- Pérez Sebastián, Manuel.—Fuente, 12.—Algimia de Almonacid.
- Blay López, Hdros. de María.—Fuente, 63.—Algimia de Almonacid.
- Pérez, Juan.—Calvario, 2.—Algimia de Almonacid.
- Blay Granell, Juan.—Fuente, 6.—Algimia de Almonacid.
- Balaguer Giménez, Consolación.—Fuente, 10.—Algimia de Almonacid.
- Blay Calvo, Vicente.—José Antonio, 1.—Algimia de Almonacid.
- Blay Fornás, Hdros. de Vicente.—Calvo Sotelo, 26.—Algimia de Almonacid.
- Blay Silvestre, Inocencio.—Fuente, 27.—Algimia de Almonacid.
- Granell Pérez, Miguel.—Arriba, 6.—Algimia de Almonacid.
- Gascó Pérez, Eliseo.—J. Antonio, 8.—Algimia de Almonacid.
- Gijón Cataluña, Miguel.—Barrio.—Almedijar.
- Ginés Latorre, Ramón.—Las Eras.—Almedijar.
- Torres Latorre, Narciso.—Trinidad.—Almedijar.
- Peirats Faet, Dolores.—Cisterna, 19.—Almenara.
- Peirats Beltrán, Higinio.—Iglesia, 1.—Almenara.
- Roldán Verdecho, Francisco.—Arriba, 33.—Almenara.
- Ramírez Ballester, Manuel.—S. Antonio.—Altura.
- Gil Pi, Antonio.—Calvario.—Altura.
- Sebastián Marqués, Manuel.—Gral. Mola.—Altura.
- Artal Cerveró e Hijos, Manuel.—C. Viejo.—Altura.
- Sebastián Marqués, Juan.—Gimeno, 9.—Altura.
- Rubio Escrig, Manuel.—Serrano, M., 5.—Altura.
- Roca Carcases, Ignacio.—San Roque.—Altura.
- Herrero Selles, Manuel.—San Roque.—Altura.
- Vicente Martínez, Francisco.—Santuario.—Altura.
- Mínguez Cebrián, Ramón.—Avda. Santuario.—Altura.
- Blasco Aucejo, José.—M. Tradición.—Altura.
- Rodríguez Serrano, Ramón.—J. Vinuesa.—Altura.
- Muñoz Ordaz, Juan.—Calvario.—Altura.
- Blasco Marqués, Juan.—A. Sebastián.—Altura.
- López Blasco, Manuel.—Desamparados.—Altura.
- Portolés Soriano, Salvador.—Iglesia.—Altura.
- Máñez Torrejón, Antonio.—Parras.—Altura.
- Montesinos, Pilar.—M. Bata.—Altura.
- Agrupación Almazaras 1.^a.—A. Artajuela.—Arañuel.
- Coop. Agríc. S. Antonio.—S. Isidro.—Arañuel.
- Hermandad S. Labradores.—Arañuel.
- Julián Batalla, José.—Hospital.—Argelita.
- Llidó Pla, Cristina.—Velarde, 7.—Artana.
- Llidó Llidó, Vicente R.—M. Traver.—Artana.
- Vilar Piquer, Hdros. Vicente.—S. Ramón.—Artana.
- Portolés Pla, José.—S. Juan, 3.—Artana.
- Villalba Vilar, Pascual.—P. Victoria.—Artana.
- Pla Pla, Pascual R.—Artana.
- Silvestre Gallart, Juan.—R. Cajal.—Artana.
- Grupo S. Colonización.—Carretera.—Artana.
- Vilar Piquer, Pascual R.—Valencia, 15.—Artana.
- Vilar Torres, José.—Cernuda V.—Artana.
- Silvestre Peris, José.—S. Cristina.—Artana.
- Catret Gargori, José M.^a.—Mártires, 7.—Artana.

- Martín Vilar, Pascual.—Caudillo, 13.—Artana.
 Pla Pla, José.—A. Cánovas.—Artana.
 Pla Vilar, Vicente.—V. Sales, 8.—Artana.
 Silvestre Pla, José.—Rambla.—Artana.
 Silvestre Pla, Ramón.—Abajo.—Artana.
 Silvestre Tomás, Eladio.—S. Ramón, 13.—Artana.
 Vilar Martín, Juan.—M. Villars, 5.—Artana.
 Villalba Vilar, Purificación.—San Ramón, 26.—Artana.
 Vilar Novella, Pascual.—Valencia, 12.—Artana.
 Juan Gil, Vicente.—Mesón, 1.—Ayódar.
 Pérez Pérez, Joaquín.—Medio.—Ayódar.
 Rius Sanahuja, Manuel.—Onda.—Ayódar.
 Calpe Montoliu, José.—Barranco, 19.—Ayódar.
 Gimeno Monzonís, Francisco.—P. Iglesia.—Ayódar.
 Balaguer Balaguer, Francisco.—Onda.—Ayódar.
 Grupo S. Colonización.—C. Fuentes.—Ayódar.
 Monzonís, José.—P. Iglesia.—Ayódar.
 Molina Murria, Antonio.—Zorrilla, 1.—Azuébar.
 Murria Gómez, Pedro.—Nueva, 36.—Azuébar.
 Molina Gómez, Miguel.—Posada, 8.—Azuébar.
 Murria Gómez, Antonio.—C. Sotelo, 4.—Azuébar.
 Saura Gargallo, Juan.—P. Molina, 16.—Azuébar.
 Zorrilla Gómez, Manuel.—Ntra. Sra. Fátima.—Azuébar.
 Molina Gómez, Enrique.—J. Antonio, 13.—Azuébar.
 Ríos Mánhez, Ramón.—Bustamante, 21.—Bejís.
 Pérez Castillo, César.—Loreto, 6.—Bejís.
 Pradas Mánhez, Manuel.—Ventorrillo, 2.—Bejís.
 Coop. Agríc. Ntra. Sra. Loreto.—Bejís.
 Masip Macián, Vicente.—Loreto, 26.—Bejís.
 Agrupación Almazarera “Las Ventas”.—Bejís.
 Gil Pérez, Rosendo.—Los Pérez.—Bejís.
 Giner y Cía., Joaquín.—La Primitiva.—Benafér.
 Calpe Benedito, Joaquín.—Praga.—Benafér.
 Sanjuán Agustín, Salvador.—Benafér.
 Molés Safont, Enrique.—Soldevila.—Benaférgos.
 Rovira Monferrer, Juan.—Nueva.—Benaférgos.
 Centelles Monferrer, Josefina.—Botella.—Benaférgos.
 Jovaní y Cía., S. R. C.—C. Collantes.—Benicarló.
 Fibla Fresquet, Francisca.—Santo Cristo del Mar.—Benicarló.
 Forés Lores, Silverio.—Mar, 7.—Benicarló.
 Foix Esteller, Antonio.—Mayor, 34.—Benicarló.
 Lores Fresquet, Antonio.—S. Bartolomé.—Benicarló.
 Anglés Pedra, Joaquín.—Benicarló.
 Barrachina Alegre, Julio.—Tolona, 59.—Benicasim.
 Cebrián Casañ, Felicitas.—Dolores, 46.—Benicasim.
 PP. Carmelitas D. C.—Desierto de las Palmas.—Benicasim.
 Coop. Agríc. S. Antonio.—A. Tomás, 52.—Benicasim.
 Bellido Casañ, Domingo.—Dolores, 52.—Benicasim.
 Sociedad S. Isidro.—S. Ramón.—Benloch.
 Sociedad S. Antonio.—Cuartico.—Benloch.
 Fabregat Pitarch, José.—Calvario.—Benloch.
 Andreu Pons, José.—S. Ramón.—Benloch.
 Casanova Simó, Manuel.—José Antonio.—Benloch.
 Bort Martínez, Jaime.—Iglesia.—Benloch.
 Falomir Esteve, José.—Colón, 15.—Borriol.
 Coop. Agríc. “El Salvador”.—G. García, 27.—Borriol.
 Falomir Pallarés, Enrique.—Generalísimo.—Borriol.
 Vicente Carda, Ramón.—J. Antonio, 33.—Borriol.
 Montañés Soliva, Vicente.—Cerrada, 3.—Borriol.
 Llansola Martí, Manuel.—Era.—Borriol.
 Gonzalbo Falomir, Fernando.—San Antonio.—Borriol.
 Torres Escrig, Rosa.—Moreras, 114.—Borriol.
 Mundina Castillo, Juan.—Masía Fora.—Borriol.
 Santamaría Falomir, Vicente.—Borriol.
 Vicent Esteve, Fernando.—S. Vicente.—Borriol.
 Falomir Pallarés, José.—S. Vicente.—Borriol.
 Llorens Santamaría, Vicente.—13 Junio.—Borriol.
 Pallarés Falomir, Fulgencia.—J. Ch., 37.—Borriol.
 Santamaría Porcar, María.—Borriol.
 Vicent Prats, Ramón.—Borriol.
 Guía Castellet, Jaime.—Fuente Vieja, 26.—Cabanes.
 Torlá Escorihuela, Eulogia.—San Vicente, 26.—Cabanes.
 Borrás Segarra, José M.^a.—Generalísimo.—Cabanes.
 Coop. Ntra. Sra. Buensuceso.—Mola, 26.—Cabanes.
 Quixal Beltrán, Bautista.—Hospital.—Cálig.
 Mercé Quixal, José.—Cálig.
 Sanz Monzonís, Perfecto.—Generalísimo.—Cálig.
 Coop. Agríc. Molino Aceitero.—Cálig.

- Gascó Cardellat, Ernesto.—Generalísimo.—Cálig.
- Quixal Beltrán, Josefa M.^a.—Santa Bárbara.—Cálig.
- Carbó Cebrián, Rogelio.—Concordia.—Caudiel.
- Asencio Chaco, Rosa.—Lauria.—Caudiel.
- Agustín Viñas, Agustina.—Caudiel.
- Sociedad "El Centenar".—Almirante.—Caudiel.
- Sociedad Espiñuelas.—Espiñuelas.—Caudiel.
- Sociedad Estación.—J. Antonio.—Caudiel.
- Sociedad Matadero.—Avda. Montán.—Caudiel.
- Agustín Cebrián, Adrónico.—Numancia.—Caudiel.
- Asensio Roca, Visitación.—Roca.—Caudiel.
- Tolos Vidal, Francisco.—Soldevila, 6.—Canet lo Roig.
- Roca Castell, Miguel.—S. Vicente, 17.—Canet lo Roig.
- Vives Joanani, Joaquín.—G. Aranda, 5.—Canet lo Roig.
- Vives Gasulla, Francisco.—Soldevila, 37.—Canet lo Roig.
- Martín Cifre, Ursula.—Dr. Clará, 35.—Canet lo Roig.
- Sociedad Molino Triturador.—Gral. Aranda, 9.—Canet lo Roig.
- Sociedad Molino "El Progreso".—Canet lo Roig.
- Astor Castell, Carlos.—G. Aranda.—Canet lo Roig.
- Cifre Morera, Miguel.—S. Miguel.—Canet lo Roig.
- Coop. Agríc. S. Pedro.—Generalísimo.—Campos de Arenoso.
- Moliner Monsergas, Emilio.—P. España.—Campos de Arenoso.
- Lara García, Cipriano.—E. Pérez.—Castellnovo.
- Pérez Cruzáns, Emerenciana.—Almedíjar.—Castellnovo.
- Picó Gras, Graciano.—Almedíjar.—Castellnovo.
- Facius Orduña, Miguel.—Almedíjar.—Castellnovo.
- Budí Diague, José.—Almedíjar.—Castellnovo.
- López Ajado, Antonio.—N. Reverter.—Castellnovo.
- Mundo Cases, Vicente.—Abajo.—Castellnovo.
- Pérez Conde, Joaquín.—Abajo.—Castellnovo.
- Clemente Pérez, José.—C. Pérez.—Castellnovo.
- Máñez Picó, Vicente.—C. Pérez.—Castellnovo.
- Picó Novella, Rosa.—Moraguet.—Castellnovo.
- Torres Martí, Hdros. de Pilar.—Castellnovo.
- Quintana Pérez, Antonio.—R. Madgalena, 100.—Castellón.
- Pascual Museros, Dolores.—Gobernador.—Castellón.
- Aceiteras Vallbona, S. A.—Benicasim.—Castellón.
- Quintana Pérez, Antonio.—Benadresa.—Castellón.
- Guiral Falomir, Gaspar.—Castellón.
- Grupo S. Colonización.—Castillo Villamalefa.
- Ibáñez Andreu, José.—Placeta.—Castillo Villamalefa.
- Peris Brun, Leopoldo.—Castillo Villamalefa.
- Royo Edo, Hdros. de José.—Palillo.—Castillo Villamalefa.
- Miralles Marreda, Gabriel.—S. Roque, 16.—Catí.
- Roca Sales, León.—S. Roque.—Catí.
- Beltrán Besalduch, Severino.—D. Mateo.—Cervera del Maestre.
- Vidal Doménech, Jacinto.—O. Marimón.—Cervera del Maestre.
- Sociedad Agrup. Molinera.—Fray Salvador.—Cervera del Maestre.
- Sociedad Unión Molinera.—Bajo Casas.—Cervera del Maestre.
- Sociedad "El Olivo".—E. Peña.—Cirat.
- Sociedad Olivarera "El Tormo".—Cirat.
- Sociedad "La Espiga".—C. Fuente.—Cirat.
- Agrupación Produc. Olivo.—E. Peña.—Cirat.
- Igual Padilla, Antonio.—M. La Hoz.—Cortes de Arenoso.
- Catalán Catalán, Florencio.—S. Vicente.—Cortes de Arenoso.
- Sanahuja Guillamón, Vte.—S. Vicente.—Cortes de Arenoso.
- Coop. S. Pedro Martí.—Carretera.—Costur.
- Martín Royo, Laurentino.—Costur.
- Gozalbo Segura, Manuel.—Sol.—Costur.
- Pallarés Pallarés, Fco.—M. de Avall.—Costur.
- Sanahuja Gozalbo, M.—Costur.
- Girón Oriente, Jaime.—Desamparados.—Cuevas de Vinromá.
- Ferreres Forés, Vicente.—Cuevas de Vinromá.
- Saura Ciurana, Ramón.—C. Sotelo, 3.—Cuevas de Vinromá.
- Prats Carceller, Miguel.—M. Calduch.—Cuevas de Vinromá.
- Escoín Sales, Reinaldo.—M. Escoi.—Cuevas de Vinromá.
- Nos Ripollés, Jaime.—J. Antonio.—Cuevas de Vinromá.
- Escoi Barreda, José.—Avda. Liberación.—Cuevas de Vinromá.
- Coop. Agríc. S. Isidro.—S. Antonio.—Cuevas de Vinromá.
- Vaquer Muñoz, Miguel.—C. Sotelo.—Cuevas de Vinromá.

- Barbera Ferrando, Benjamin.—Cuevas de Vinromá.
- Barberán Ciurana, Joaquín.—José Antonio, 103.—Cuevas de Vinromá.
- Barreda Ferrando e Hijo, Jaime.—Cuevas de Vinromá.
- Barreda Selma, Jacinto.—A. Rafael.—Cuevas de Vinromá.
- Beltrán Juliá, Francisco.—M. Pascualet.—Cuevas de Vinromá.
- García Meliá, José.—C. Sotelo, 53.—Cuevas de Vinromá.
- Nos Puig, Teófilo.—C. Sotelo.—Cuevas de Vinromá.
- Sales Mestre, Antonio.—Cervantes.—Cuevas de Vinromá.
- Sales Moliner, Secundino.—M. del Santo.—Cuevas de Vinromá.
- Sales Nos, Hdros. Tomás.—Cuevas de Vinromá.
- Vallés Huesca, M.^a Federica.—M. T. Mateu.—Culla.
- Boix Beltrán, Ismael.—M. Mel.—Culla.
- Ibáñez Escrig, Juan.—M. Mel.—Culla.
- Escrig Bellés, Antonio.—M. Sastre.—Culla.
- Bellés Agut, Isabel.—M. Hostalet.—Culla.
- Bellés Barreda, Benjamín.—M. Justo, 3.—Culla.
- Barreda García, Vicente.—M. Sastre.—Culla.
- Alcácer Barreda, Jaime.—M. C. Palla.—Culla.
- Vidal Pitarch, Vicente.—M. Sales.—Culla.
- Traver Bellés, Leoncio.—M. Mancha.—Culla.
- Alcácer Vidal, Miguel.—M. Cava Palla.—Culla.
- Bellés Miralles, Celestino.—M. Monllat, 5.—Culla.
- Meseguer Puig, José.—C. Aurig.—Chert.
- Beltrán Sanz, José Vicente.—S. Vicente.—Chert.
- Zaragoza Sabater, José.—Chert.
- Romeu Royo, Jacinto.—Generalísimo, 50.—Chert.
- Carbó Beltrán, José.—Generalísimo, 45.—Chert.
- Ferrerer Beltrán, Manuel.—Generalísimo.—Chert.
- La Industrial "Chertolinense".—P. Nueva.—Chert.
- Canós Martínez, José M.^a.—Carnicería, 1.—Chilches.
- Coop. Agríc. Cató. "El Porvenir".—Chóvar.
- Mondragón Soler, Julio.—Larga.—Chóvar.
- Gómez Beltrán, Cirilo.—Larga.—Chóvar.
- Ganau Gómez, Alberto.—Pozo.—Chóvar.
- Beltrán Gómez, Aurelio.—Era.—Chóvar.
- Galindo Doñate, Ramón.—S. Vicente, 5.—Eslida.
- Alvaro Sorribes, José.—S. Antonio.—Eslida.
- Manzana Lengua, Pascual.—S. Joaquín, 2.—Eslida.
- Sorribes Ferrando, Emilio.—S. Vicente.—Eslida.
- M. Mondragón, Aurelio.—Eslida.
- Jaime Galindo, Modesto.—Eslida.
- Alvaro Roqueta, Antonia.—S. Vicente.—Eslida.
- Manzana Sorribes, José.—S. Rafael.—Eslida.
- Grupo Cosecheros Aceituna.—Espadilla.
- Peris Lecha, José.—Era, 2.—Espadilla.
- Bayo Peris, Alfredo.—Mayor, 5.—Espadilla.
- Edo Tarazona, Bienvenido.—Santo Sepulcro.—Fanzara.
- Coop. Sto. Sepulcro.—Santo Sepulcro.—Fanzara.
- Durá Centelles, Bautista.—Purísima, 25.—Fanzara.
- Ribes, Hdros. de Damián.—P. Villalonga, 5.—Figueroles.
- Sola Fuente, Francisco.—Libertad, 22.—Figueroles.
- Villalonga Villalba, Angeles.—Trinitarios, 13.—Figueroles.
- Gil Salvador, Avelino.—Useras.—Figueroles.
- Coop. Agríc. S. Mateo.—C. Blay.—Figueroles.
- Porcar Porcar, David.—Alcora.—Figueroles.
- Bartoll Patoix, Juan.—Useras.—Figueroles.
- Herrando Cazador, José M.^a.—S. Blas, 9.—Figueroles.
- Gregori Celades, José.—Mayor.—Figueroles.
- H. S. Salvador y S.—Barranco.—Fuentes de Ayódar.
- Gil Pradas, Victoriano.—Alta.—Fuentes de Ayódar.
- Capilla Tamborero, Alfredo.—Baja, 24.—Fuentes de Ayódar.
- Navarro Joaquín.—Horno.—Fuente la Reina.
- Navarro Gimeno, Juan.—S. Blas.—Gaibiel.
- Silvestre Castillo, José M.^a.—R. Cajal.—Gaibiel.
- Capilla Mateo, Ramón.—Rosario.—Gaibiel.
- Prades Martín, Francisco.—Mayor, 2.—Gaibiel.
- Pérez Salvador, Vicente.—Sta. Bárbara.—Gaibiel.
- Pérez Granell, Manuel.—Pastora.—Gaibiel.
- Soler Vicente, Ramiro.—Trinidad, 11.—Gaibiel.
- Vivas Joli, Vte.—Cueva Santa.—Gaibiel.
- García Mundo, Ramón.—Gaibiel.
- Crespo Pérez, Joaquín.—Mayor.—Gaibiel.
- Torres Expósito, Hermenegildo.—Eras, 8.—Gátova.
- Romero Natividad, Victoriano.—Mayor, 13.—Gátova.
- Hernández Sánchez, Angel.—Eras, 10.—Gátova.
- Sánchez Verga, Vicente.—Mártires, 6.—Gátova.

- Martínez Torres, Saturnino.—Mártires, 4.—Gátova.
- Hernández Romero, Domingo.—Mártires.—Gátova.
- Sánchez Romero, Pilar.—Eras, 2.—Gátova.
- Tello Guillén, Juan.—Fuente, 4.—Gátova.
- Ten Serrano, Francisco.—Higueras.—Geldo.
- Silvestre Clemente, Miguel.—Caudillo.—Geldo.
- Serrano Lázaro, Manuel.—Mayor, 35.—Geldo.
- Salas Ferrer, Blas.—S. Francisco, 28.—Geldo.
- Foj Llop, Catalina.—Fuente, 8.—Geldo.
- Sales Arnau, José.—Herrero, 11.—Geldo.
- Lucas Barrachina, Esteban.—Solsona.—Higueras.
- Gimeno Barrachina, Miguel.—Fuente.—Higueras.
- Barrachina Foj, Manuel.—M. Bayo.—Jérica.
- Martínez Aguilar, José M.^a.—Sta. Ana.—Jérica.
- Grupo S. Colonización.—Loreto.—Jérica.
- Rivera Benages, Joaquín.—H. Bayo.—Jérica.
- Gómiz Gomis, Remedios.—Loreto, 27.—Jérica.
- Gómez Alegre, Vicente.—Salom.—Jérica.
- Izquierdo, Teresa.—Sta. Ana.—Jérica.
- Márquez Capilla, José M.^a.—Zalón, 12.—Jérica.
- Lasso y Hermanos, Patrocinio.—Loreto.—Jérica.
- Tarazona Allepuz, Ramón.—Jérica.
- J. Vea, Vda. de Miguel.—Corte, 24.—La Jana.
- Capafons Boix, José.—Pozo Nuevo, 26.—La Jana.
- Vallés Pavía, Pedro.—Eulalio M., 55.—La Jana.
- Simó Pla, Ricardo.—P. Generalísimo.—La Jana.
- Coop. Agríc. S. José.—José Antonio, 51.—La Jana.
- Coop. Agríc. S. Antonio.—Eras, 6.—La Jana.
- Nebot Gallén, Manuel.—Generalísimo, 5.—Lucena del Cid.
- Gellida Monfort, Juan.—Victoria, 9.—Lucena del Cid.
- Bernat García, Joaquín.—P. España.—Lucena del Cid.
- Grupo Colonización, 255.—Lucena del Cid.
- Chiva Bartoll, Federico.—Lucena del Cid.
- Chiva San Félix, José.—Gral. Aranda.—Ludiente.
- García Campos, José.—Gral. Aranda.—Ludiente.
- Chiva Granell, Vicente.—Aldea Giraba.—Ludiente.
- Castillo Moliner, José.—S. José, 11.—Matet.
- García Castillo, Ricardo.—S. José, 2.—Matet.
- Gimeno García, Vicente.—S. José, 16.—Matet.
- García Castillo, Vicente.—S. José.—Matet.
- Torrejón García, José.—S. José, 9.—Matet.
- Grupo S. Colonización.—S. Miguel, 16.—Matet.
- Guiñol Martín, Asunción.—Lavadero.—Montán.
- Sociedad S. Isidro.—S. Isidro.—Montán.
- Royo Vez, Francisco.—Sta. Ana.—Montán.
- Agueda, Soledad.—Montán.
- Sociedad Sta. Ana.—B. Sta. Ana.—Montán.
- Sociedad San Bernardo.—Generalísimo.—Montán.
- Macías Mansó, Manuel.—Montanejos.
- Coop. Agríc. S. Isidro.—S. Isidro.—Montanejos.
- Ventura Moliner, Miguel.—A. Fuentes Baños.—Montanejos.
- Coop. Agríc. S. José.—F. de Baños.—Montanejos.
- Blanco Plantado, Eduardo.—Fuente, 28.—Navajas.
- Gil Aucejo, Joaquín.—Caudillo, 43.—Navajas.
- Tello Salvador, Jesús.—A. Baño.—Navajas.
- Torres Tello, Gaspar.—Fuente, 13.—Navajas.
- Collado Escrig, Ramón.—S. José, 19.—Navajas.
- Gil Tello, Rafael.—Valencia, 15.—Navajas.
- García Beltrán, Santiago.—C. Viejo, 14.—Navajas.
- Alegría Molina, Vicente.—Fuente, 28.—Navajas.
- Muñoz Torralba, Rafael.—S. José, 25.—Navajas.
- Paradells Moliner, Pedro.—Avda. Galicia.—Nules.
- Canós Martínez, José.—Angeles, 16.—Nules.
- Guinot Pérez, José.—Onda.
- Ramos Badenes, Juan.—J. Antonio, 50.—Onda.
- Bellver Huguet, Jaime.—Sichar.—Onda.
- Font de Mora, Francisco León.—Sichar.—Onda.
- Coop. Agríc. Ntra. Sra. de la E.—Onda.
- Grupo Sindical Colonización.—Oropesa.
- Tamborero Segarra, Vte.—Carretera, 12.—Oropesa.
- Pérez Esteban, Francisco.—Alta.—Pavías.
- Lucas Esteban, Fco.—Fuente.—Pavías.
- Pérez Pérez, Francisco.—Mayor.—Pavías.
- Oms Albiol, José A.—Mayor.—Peñíscola.
- Oms Albiol, Clotilde.—Peñíscola.
- Vidal Apicio, José.—Puebla de Arenoso.
- Calper Catalán, Celestino.—Los Calpes.—Puebla de Arenoso.
- Coop. Agrupada V. del Rosario.—Los Calpes.—Puebla de Arenoso.
- Navarro Bagán, Enrique.—R. Alta.—Puebla de Arenoso.

- Collado Monsergas, Miguel.—Aragón.—
Puebla de Arenoso.
- Sociedad Agricultores Olivare.—Los Cal-
pes.—Puebla de Arenoso.
- Angeles, Tomás de los.—Sta. Bárbara.—
Puebla de Arenoso.
- Palau Cabedo, Jaime.—C. Varela.—Puebla
Tornesa.
- Tomás Marzá, Vicente.—Generalísimo.—
Puebla Tornesa.
- Casanova Torlá, José.—Generalísimo.—
Puebla Tornesa.
- Coop. Agríc. S. Miguel.—C. Villafamés.—
Puebla Tornesa.
- Masó Montañés, Pedro.—B. Campillo.—Ri-
besalbes.
- Coop. S. Cristóbal.—Generalísimo.—Ribe-
salbes.
- Olucha Salvador, José.—Campillo.—Ribe-
salbes.
- Ibáñez Pastor, Carmen.—R. Vila, 24.—Ri-
besalbes.
- Año Martínez, Francisco.—S. Roque, 1.—
Ribesalbes.
- Pla Prades, José.—Mar.—Rosell.
- Vidal Querol, Santiago.—Sanjurjo, 18.—Ro-
sell.
- Coop. Rosellense.—Plata, 9.—Rosell.
- Coop. "El Progreso".—Mar, 28.—Rosell.
- Adell Querol, Jaime.—M. Sáiz, 45.—Rosell.
- Grupo S. Colonización.—Nueva.—Rosell.
- Coop. Agríc. "El Progreso".—Calvo Sote-
lo, 1.—Salsadella.
- Montull Segarra, Vda. de Bautista.—Ma-
yor.—Salsadella.
- Coop. Agropecuaria.—Nueva, 13.—Salsa-
della.
- Solsona Monfort, Ismael.—S. José, 30.—
Salsadella.
- Rochera Esteller, Juan Bta.—J. Bta. Ro-
quera.—San Jorge.
- Coop. Agríc. S. Isidro.—S. Jaime, 51.—
San Jorge.
- Roquera Esteller, Leopoldo.—Extramur-
ros.—San Jorge.
- Jovaní Ortiz, Juan Luis.—San Mateo.
- Pascual Cervera, Cirilo.—San Mateo.
- Diago Simó, Roberto.—P. S. Antonio, 15.—
San Mateo.
- Ferreres Pascual, Manuel.—Zaragoza, 2.—
San Mateo.
- Ferreres Subirat, Alejandro.—Sto. Domingo.—
San Mateo.
- Comuni. Aceiteras Sto. Domingo.—Santo
Domingo.—San Mateo.
- Economato Agríc. Aceitero.—S. Gil.—San
Mateo.
- Vilagrassa Querol, Francisco.—G. Mola.—
San Mateo.
- Pascual Beltrán, Miguel.—H. Betí.—San
Mateo.
- Querol Boix, Tomás.—Pilar.—San Mateo.
- Jovaní Tarlans, Antonio.—Barcelona, 15.—
San Mateo.
- Palau Damián, Germán.—Barcelona, 2.—
San Mateo.
- Sospedra Sospedra, Agustín.—P. Igle-
sia, 4.—Santa Magdalena.
- Sociedad M. Aceitero.—Nueva, 37.—Santa
Magdalena.
- Ortiz Ferreres, Francisco.—Enmedio, 10.—
Santa Magdalena.
- Agustín Sospedra, José.—Cementerio, 1.—
Santa Magdalena.
- Falomir Esteve, José.—Mayor, 35.—San
Rafael.
- Beltrán Fibla, José.—S. Antonio, 21.—San
Rafael.
- Ferrer Grau, José.—Generalísimo.—San
Rafael.
- Ros Beltrán, Alfredo.—P. Rivera, 1.—San
Rafael.
- Balada Beltrán, Manuel.—Generalísi-
mo, 18.—San Rafael.
- Casell Pruñonosa, Juan.—S. Vicente.—San
Rafael.
- Cervelló Gómiz, Vicente.—M. Nueva.—Se-
gorbe.
- Lázaro Fuster, Manuel.—N. Reverter, 7.—
Segorbe.
- Carot García, Manuel.—Canubio, 16.—Se-
gorbe.
- Rodríguez Molés, Manuel.—Castelnovo, 6.—
Segorbe.
- Suay Navarro, José.—Gimeno, A-2.—Se-
gorbe.
- Foj Martínez, Eduardo.—B. Nuevo, 10.—
Segorbe.
- Foj Martínez, Marcelo.—Augusto, 1.—Se-
gorbe.
- Arnau Fernández, Josefa.—Castellón, 7.—
Segorbe.
- López Vicent, Dolores.—Canubio, 16.—Se-
gorbe.
- Lliberós Almela, Trinidad.—Colón, 39.—
Segorbe.
- Ordaz Ibáñez, Gregorio.—Colón, 102.—Se-
gorbe.
- Hervás Hernández, José.—Cervantes.—Se-
gorbe.
- Sanmillán Tortajada, José.—Fenicios, 2.—
Segorbe.
- Santafé García, Enrique.—S. Vicente, 33.—
Segorbe.
- Martín Almazán, Fca.—Cervantes, 1.—Se-
gorbe.
- Guazquez Mallofre, Ricardo.—Francisco Ri-
cart, 7.—Segorbe.
- Gómez Tortajada, Josefa.—F. Bonifacio.—
Segorbe.
- Calpe González, Francisco.—Augusto, 3.—
Segorbe.
- Martínez Font, Serapio.—Sopena, 14.—Se-
gorbe.
- García Meliá, Perfecto.—Font Beca.—Sie-
rra Engarcerán.
- Mas Mateu, Remedio.—Sierra Engarcerán.
- Mateu Mateu, José.—Sierra Engarcerán.

- Beltrán Simó, Vicente.—Collet.—Sierra Engarcerán.
- Agut Agut, Luis.—Figuereta.—Sierra Engarcerán.
- Agut Albalat, Miguel.—Figuereta.—Sierra Engarcerán.
- Pitarch Albalat, Enrique.—Altoa.—Sierra Engarcerán.
- Doménech Beltrán, Juan.—Ibarzos.—Sierra Engarcerán.
- Pitarch Mas, José.—Montinio.—Sierra Engarcerán.
- García Pitarch, Manuel.—M. Parral.—Sierra Engarcerán.
- Meliá Sabater, Herminio.—G. Abadía.—Sierra Engarcerán.
- Coop. de San José.—Ibarzos.—Sierra Engarcerán.
- Pitarch Segarra, Serafín.—Rosildos.—Sierra Engarcerán.
- Beltrán Vilaret, Luis.—Nueva.—Sierra Engarcerán.
- Roig Barreda, José.—Sierra Engarcerán.
- Fabregat Bellés, Pedro.—M. Vidal.—Sierra Engarcerán.
- Sanz Agut, Juan A.—S. Isidro.—Sierra Engarcerán.
- Beltrán Negre, Emilio.—Ibarzos.—Sierra Engarcerán.
- Asociación Agríc. Aceitera.—Brusalet.—Sierra Engarcerán.
- Matey Meliá, Vda. de José.—Ibarzos.—Sierra Engarcerán.
- Beltrán Albalat, José.—Abadía.—Sierra Engarcerán.
- Mateu Ferrando, Antonio.—S. Miguel.—Sierra Engarcerán.
- Gil Gómez, Francisco.—Soneja.
- Bolós Soriano, Miguel.—Buenaire.—Soneja.
- Martínez Carreras, Miguel.—Mayor.—Soneja.
- Martínez Aparicio, Mateo.—La Parra, 17.—Soneja.
- Montesinos Marín, Miguel.—M a y o r.—Soneja.
- Campos Gil, José.—Larga.—Soneja.
- Soriano Blasco, Eusebio.—Palacio.—Soneja.
- Blasco Gil, Rosario.—Pena, 1.—Soneja.
- Rivas Bolós, Salvador.—Valencia, 3.—Soneja.
- Latorre Gijón, José.—Valencia.—Soneja.
- Soriano Gómez, Salvador.—Nueva, 3.—Soneja.
- Aparicio Rivas, Miguel.—Extramuros.—Soneja.
- Gil Soriano, Herminio.—Olivo, 8.—Soneja.
- Rivas Vilar, José.—Huerta, 10.—Soneja.
- Soriano Vilanova, Narciso.—Nueva.—Soneja.
- Górriz Górriz, Salvador.—J. Antonio.—Soneja.
- Campos Gil, Emilio.—Soneja.
- Rivas Gil, Emilio.—Parra, 2.—Soneja.
- Soriano Soriano, Salvador.—S. Roque, 18.—Soneja.
- Rivas Gil, Daniel.—Pana, 15.—Soneja.
- Gil Vilanova, Ramón.—Mayor.—Soneja.
- Gil Andrés, Angel.—Parra, 18.—Soneja.
- Rivas Bou, Miguel.—S. Roque.—Soneja.
- Rivas Gil, Miguel.—Larga.—Soneja.
- Molina Martínez, Miguel.—Olivo.—Soneja.
- Soriano Soriano, Juan Fco.—Nueva, 4.—Soneja.
- Rivas Gil, Eufrasia.—Larga.—Soneja.
- Piquer Piquer, Miguel.—Nueva.—Soneja.
- Soriano Martínez, José.—Valencia, 11.—Soneja.
- Bolos Cubela, Dolores.—López, 88.—Soneja.
- Piquer Soriano, Juan.—Nueva, 14.—Soneja.
- Aguilar Gil, Eduardo.—P. Caudillo.—Soneja.
- Gil Martínez, Elvira.—Soneja.
- Peiró Peiró, Antonio.—S. Antonio, 11.—Sot de Ferrer.
- Aguilar Lima, Elías.—Generalísimo, 11.—Sot de Ferrer.
- Aguilar Bayarri, Cipriano.—Generalísimo, 21.—Sot de Ferrer.
- Zagala Peiró, Julio.—S. Antonio, 20.—Sot de Ferrer.
- Calatayud Moliner, Blas.—Montes.—Sueras.
- Montoliu Piquer, Joaquín.—Calvario, 2.—Sueras.
- Porcar Almor Cía.—G. Mola, 43.—Sueras.
- Piquer Barceló, Bernardino.—G. Mola, 36.—Sueras.
- Porcar Piquer, Emilio.—G. Mola, 26.—Sueras.
- Navarro Pérez, Julio.—G. Mola, 8.—Sueras.
- Macián Montoliu, Ernesto.—Benitandús.—Sueras.
- Pallarés, Hdros. de K.—J. Antonio, 3.—Sueras.
- Montoliu Moliner, Pascual.—Lapica, 19.—Sueras.
- Martín Serrano, Francisco.—Fuente.—Sueras.
- Moliner Porcar, Máximo.—G. Valiño, 13.—Sueras.
- Montoliu Moliner, Vte.—G. Valiño, 16.—Sueras.
- Centelles Granell, Vicente.—G. Valiño.—Sueras.
- Ramos Ortells, Francisco.—Larga.—Tales.
- Ros Pallarés, Carmen.—S. José.—Tales.
- Badenes Guinot, Manuel.—S. Juan.—Tales.
- Serrano Parres, Constantino.—Pilar, 1.—Tales.
- Macián Marco, José.—A. Agraz.—Tales.
- Momplet Pallarés, Joaquín.—Larga, 43.—Tales.
- Agrupación Era Masía, José Pallarés.—Tales.
- Sociedad Río.—Río.—Teresa.
- Flor Alcaide, Salvador.—Eras.—Teresa.
- Martín Cortés, Eliseo.—J. Pérez.—Teresa.

- Viña Romero, Santiago.—Ermita.—Teresa.
 Zorio Orero, Rafael.—Acequia.—Teresa.
 Sociedad Ermita.—Ermita.—Teresa.
 Lázaro Máñez, Pedro.—Plaza.—Teresa.
 Sociedad Eras.—Eras.—Teresa.
 Alcaide Lázaro, María.—J. Pérez.—Teresa.
 Pérez Pastor, Santiago.—Teresa.
 Folch Adell, Juan.—J. Antonio, 26.—Tírig.
 Coop. S. Istro.—S. Isidro, 33.—Tírig.
 Folch Salvador, José Vicente.—S. Roque.—Tírig.
 Agustina Barberá, Bautista.—Baja, 14.—Toga.
 Grupo Cosecheros Aceite.—Toga.
 1.^a Agrupación Agric. Olivareros.—C. Cerdá.—Toras.
 2.^a Agrupación Agric. Olivareros.—C. Cerdá.—Toras.
 3.^a Agrupación Agric. Olivareros.—Viver.—Toras.
 4.^a Agrupación Agric. Olivareros.—Santísimo Cristo.—Toras.
 5.^a Agrupación Agric. Olivareros.—C. Cerdá.—Toras.
 Hermandad de Labradores.—De la Torre.—Torralba del Pinar.
 C. O. P. R. A.—S. Antonio, 68.—Torreblanca.
 Fabregat Moliner, Claudio.—Loreto, 100.—Torreblanca.
 Fabregat Roca, Rosa.—Loreto, 72.—Torreblanca.
 Coop. Molin. Aceitero.—Sichar, s/n.—Torreblanca.
 Bellés Vidal, Juan.—Baja Vila.—Torre Embesora.
 Barreda Barreda, Antonio.—M.^a Vilas.—Torre Embesora.
 Barreda Pitarch, Alvaro.—Baja.—Torre Embesora.
 Lecha Guillamón, José.—Toga, 8.—Torrechiva.
 Grupo Cosecheros de Aceite.—Torrechiva.
 Coop. S. Onofre.—C. Sotelo.—Torre Endoménech.
 Pastor Zapater, Agustín.—Mayor, 3.—Torre Endoménech.
 Pastor Martínez, Jaime.—Torre Endoménech.
 Climent Llorach, José A.—J. Antonio, 10.—Traiguera.
 Vidal Culla, Miguel.—F. de la Salud.—Traiguera.
 Alemany Roig, Ramón.—La Fuente, 4.—Traiguera.
 Belsa Tárrega, Agustín.—G. Mola, 12.—Traiguera.
 Coop. "El Progreso".—T. Escuela, 9.—Traiguera.
 Sociedad "La Protectora".—Mayor, 46.—Traiguera.
 Sociedad Olivicultores.—M. Samper.—Traiguera.
 Vidal Sanguesa, Miguel.—Gral. Mola, 45.—Traiguera.
 Gual Barreda, Juan.—Nueva, 13.—Useras.
 Tomás Benages, Juan.—Fuente, 3.—Useras.
 García Monferrer, Manuel V.—Real, 13.—Useras.
 Coop. S. Felipe de Neri.—J. Antonio.—Useras.
 Escrig Marco, Vicente.—Pla.—Useras.
 Tomás Escrig, Vicente.—San Cristóbal.—Useras.
 Ibáñez Centelles, Manuel.—Useras.
 Gual Beltrán, Angelino.—Useras.
 Bellés Badal, Marcelino.—Abogat.—Vall d'Alba.
 Coop. Agrícola S. Ignacio.—Vall d'Alba.
 Lauerta Expósito, Martín.—San Martín.—Vall d'Alba.
 Robles Escrig, José.—Mayor.—Vall d'Alba.
 Traver Meseguer, Manuel.—Barana.—Vall d'Alba.
 Gil Centelles, Francisco.—Vall d'Alba.
 Martínez Pardo, Alfredo.—Vall d'Alba.
 Martínez Mas, Bautista.—Vall d'Alba.
 Valls Ribes, Ismael.—Vall d'Alba.
 Martínez e Hijos, Matías.—Vall d'Alba.
 Martínez Beltrán, Juan A.—Pelechana.—Vall d'Alba.
 Celades Ribes, Leopoldo.—Abogat.—Vall d'Alba.
 Traver Mateu, Matías.—M. Ira.—Vall d'Alba.
 Agut Monfort, Bernardo.—M. Peraire.—Vall d'Alba.
 Bellés Martínez, Francisco.—J. M.^a Pemán.—Vall d'Alba.
 Traver Navas, Agustín.—M. Raco.—Vall d'Alba.
 Orensa Capdevila, Urbana.—M. Ramblalla.—Vall d'Alba.
 Fabregat Agut, Eliseo.—M. Abogat.—Vall d'Alba.
 Gómez Peláez, Concepción.—J. Antonio.—Vall de Almonacid.
 Gascón Gimeno, Santiago.—Sotelo, 31.—Vall de Almonacid.
 Pérez Blay, Ubaldo.—Virgen, 11.—Vall de Almonacid.
 Orensa Calvo, Valentín.—P. Caudillo, 12.—Vall de Almonacid.
 Pérez Torres, Silvino.—C. Sotelo, 9.—Vall de Almonacid.
 Monzonís Granell, Daniel.—C. Sotelo, 25.—Vall de Almonacid.
 Orensa Montoliu, José.—J. Antonio, 1.—Vall de Almonacid.
 Pérez Silvestre, Manuel.—J. Antonio, 9.—Vall de Almonacid.
 Vicente Calvo, Manuel.—Virgen, 8.—Vall de Almonacid.
 Rodríguez Rodríguez, Victorino.—Vall de Almonacid.
 Nebot Rovira, Joaquín.—Vallat.

- Meseguer Jovaní, Jaime.—S. Roque.—Vallibona.
- Palomo Martí, Manuel.—Eduda, 18.—Vallibona.
- Casanova Bellmunt, Francisco.—Guzmán.—Vall de Uxó.
- Paus Orença, José M.^a.—S. Vicente.—Vall de Uxó.
- Franco, Aurelio.—Vall de Uxó.
- Arnau Magriñán, Pascual.—P. Asunción.—Vall de Uxó.
- Salvador Orença, Manuel.—Asunción.—Vall de Uxó.
- Forner Andrés, José.—Trinquete, 8.—Vall de Uxó.
- Rovira Melchor, Damián.—P. Merced, 1.—Vall de Uxó.
- Coop. Agríc. S. Isidro.—J. Costa, 10.—Vall de Uxó.
- Orença Rovira, Patricio.—S. Roque, 8.—Vall de Uxó.
- Noya Arnau, Josefa.—S. Roque, 9.—Vall de Uxó.
- Jarque Bellmunt, Salvador.—Calvario, 2.—Vall de Uxó.
- Canós Porcar, Juan.—Vall de Uxó.
- Andreu Llansola, Manuel.—M. Vilaret.—Villafamés.
- Bellés Marzá, M.^a.—Villafamés.
- Renau Tomás, Vicente.—Moró.—Villafamés.
- Segarra Conde, José.—Villafamés.
- Vicente Trilles, Francisco.—S. Antonio.—Villafamés.
- Barceló Marco, Juan.—Claudio Coello, 45.—Villafamés.
- Grupo Sindical, 407.—Ventorrillo.—Villafamés.
- Barreda Trilles, José.—P. J. Renau Moró.—Villafamés.
- Benet Valls, Miguela.—J. Antonio, 27.—Villafamés.
- Barreda Renau, Josefa.—Villafamés.
- Pallarés Andreu, Vicente.—S. J. de Moró.—Villafamés.
- Marzá Mallasén, Vicente.—C. Sotelo, 8.—Villafamés.
- Renau Tomás, Juan.—Moró.—Villafamés.
- Renau Mallasén, Gertudis.—Ermita.—Villafamés.
- Renau Doménech, Agustín.—Villafamés.
- Roque Benet, Pedro.—M. Flora.—Villafamés.
- Renau Tomás, Ramón.—Moró.—Villafamés.
- Benages Marzá, José Vte.—S. Ramón.—Villafamés.
- Fabregat Climent, Tomás.—S. Antonio.—Villafamés.
- Mallasén Mallasén, Miguela.—S. Antonio.—Villafamés.
- Marco Barreda, Adrián.—M. Basa.—Villafamés.
- Forner Edo, Vicente.—Villafamés.
- Marco Bado, Severino.—M. Polinario.—Villafamés.
- Castell Ferrer, Rafael.—Ventorrillo.—Villafamés.
- Marzá Allepuz, Jaime.—Villafamés.
- Pallarés Gil, Juan.—Villafamés.
- Valero Vidal, José.—S. Miguel.—Villafamés.
- Porcar Fabregat, Salvador.—S. Juan de Moró.—Villafamés.
- Valls Llansola, Agustín.—Villafamés.
- Coop. Agríc. S. Juan Bta.—P. J. Renau, 1 (Moró).—Villafamés.
- Sociedad Protectora Agríc.—T. Sta. Lucía.—Villanueva de Alcolea.
- Coop. Molino Aceitero.—S. José.—Villanueva de Alcolea.
- Sociedad "La Fraternidad".—La Fraternidad.—Villanueva de Alcolea.
- Persiva Borrás, Miguel.—Sta. Bárbara.—Villanueva de Alcolea.
- Sociedad Protección Agrícola.—Santa Lucía.—Villanueva de Alcolea.
- Sociedad Sto. Domingo.—C. del Poche.—Villamalur.
- Montalbán Pageo, Julián.—P. Iglesia, 2.—Villamalur.
- Guillén Pérez, Eliseo.—Enmedio.—Villamalur.
- Alegre Nebot, Facundo.—Villamalur.
- Beltrán Escrig, Celestino.—Sacristán.—Villar de Canes.
- Tena Beltrán, Cándido.—M. Segarra.—Villar de Canes.
- Coop. Agríc. San Lorenzo.—Sacristán.—Villar de Canes.
- Beltrán Gasulla, Mario.—Calvario.—Villar de Canes.
- Fortuño Almela, M.^a Gracia.—San Vicente, 3.—Villarreal.
- Fortuño Almela, Manuel.—C. Onda.—Villarreal.
- Anglés Querol, Sebastián.—Vinaroz.
- Artola Sáiz, J. Manuel.—S. Gregorio, 88.—Vinaroz.
- Miralles Gumbau, Hdros. Félix.—Extramuros.—Vinaroz.
- Doménech Miralles, Sebastián.—Pilar, 106.—Vinaroz.
- Batiste Miralles, Agustín.—Sta. Magdalena.—Vinaroz.
- Esteller Cortés, Agustín.—Vinaroz.
- Camos Bosch, Sebastián.—Nueva, 1.—Vinaroz.
- Grupo S. Colonización, 889.—Soro, 2.—Vinaroz.
- Piquer Estiguín, Amparo.—S. Francisco.—Viver.
- Martínez Macián, Francisco.—S. Francisco.—Viver.
- Martín Macián, Francisco.—Caudillo, 11.—Viver.
- Sanz Sanz (Sociedad Erragudo), Fabián.—Viver.

Monzonís, Pérez, Manuel.—M. Erragudo.—
Viver.
Sociedad Molinera.—Del Molino.—Viver.

Pasterrica Lezcano, María.—Viver.
Maicas Martínez, Fco.—Tinte.—Viver.
Vicente, Hdros. de Rosa.—Los Huertos.—

Otras industrias y comercios varios

CLINICAS Y CONSULTORIOS

Alegret Llisterri, José M.^a.—Castellón.
Antolí Candela, Francisco.—Castellón.
Batalla González, Luis.—Castellón.
Clínica Santa Teresa.—Castellón.
Mercé Navarro, Consuelo.—Castellón.
Mutua General de Seguros.—Castellón.
Palomo Bautista, Juan.—Castellón.
Vázquez Añón, Víctor.—Castellón.

Lozano Lleixa, Godofredo.—Castellón.
Llanes Alamán, José Manuel.—Castellón.
Pastor Vilanova, José M.^a.—Castellón.
Perales Valls, Emilio.—Castellón.
Reverter Jaime, Benjamín.—Castellón.
Rodríguez Lahoratate, Alberto.—Castellón.
Soto Vellón, Luis.—Castellón.
Soto Vellón, M.^a del Carmen.—Castellón.
Vázquez, Antonio.—Castellón.
Vilar Mas, M.^a Teresa.—Castellón.

GABINETES ODONTOLOGICOS

Carreras Bellver, José.—Castellón.
Colón Bauzano, Carlos.—Castellón.
Colón Bauzano, Juan.—Castellón.
Chillida Matutano, Luis.—Castellón.
Fabra Carpi, Hipólito.—Castellón.
Marco Rodríguez, Alvaro.—Castellón.
Nicolaú Fabregat, Antonio.—Castellón.

ENSEÑANZA MEDIA

Academia Almi.—Castellón.
Colegio Sagrado Corazón.—Castellón.
Colegio Ntra. Sra. de la Consolación.—Cas-
tellón.
Escuelas Pías.—Castellón.
Fabra Rondav., Carlos.—Castellón.
Soto Vellón, Luis.—Castellón.

PROTESIS DENTAL

Carreras Bellver, José.—Castellón.
Colón Bauzano, Carlos.—Castellón.
Macías Madrigal, Juan.—Castellón.
Mallasén Ornat, Francisco.—Castellón.
Martínez Moltó, Jesús.—Castellón.
Olcina Bertomeu, Antonio.—Castellón.
Purón Pérez, Eduardo.—Castellón.
Soto Torres, Miguel.—Castellón.

ENSEÑANZA TECNICO-PROFE- SIONAL

Academia Almi.—Castellón.
Huguet Valls, Pilar.—Castellón.
Soto Vellón, Luis.—Castellón.

ODONTOMECHANICOS

Albiol Sales, T.—Castellón.
Mallasén Ornat, Francisco.—Castellón.

ENTERRAMIENTO

FU. RE. P. A., S. L.—Castellón.
Marco Isach, Juan.—Castellón.

ENSEÑANZA PRIMARIA

Arnaldo, María Teresa.—Castellón.
Arévalo García, M.^a Carmen.—Castellón.
Alcón Fandos, M.^a Cristina.—Castellón.
Calvo, Fernando.—Castellón.
Escuela Particular de Comercio.—Castellón.
Fabra Andrés, M.^a Dolores.—Castellón.
Fabra Rondal, Carlos.—Castellón.
Ferrer Llopis, Amparo.—Castellón.
Gauchia, Francisca.—Castellón.
García Ramos, Adela.—Castellón.
Gallejo Clausell, M.^a Luz.—Castellón.
Hernández Hernández, Julio.—Castellón.
Hermanas Consolación.—Castellón.
Hermanas Carmelitas.—Castellón.
Rdos. Padres Escolapios.—Castellón.

GESTORIAS

Alegre Fabra, Antonio.—Castellón.
Beltrán Cervelló, Miguel.—Castellón.
Beltrán Cervelló Rafael.—Castellón.
Benet Safont, Ramón.—Castellón.
Blanco Serrano, Alfonso.—Castellón.
Galofre Fabregat, Domingo.—Castellón.
García Ariño, Vicente.—Castellón.
Izquierdo Ibáñez, José.—Castellón.
Llopis Rodríguez, Manuel.—Castellón.
Martí Olucha, Antonio.—Castellón.
Monfort Catalá, Manuel.—Castellón.
Pérez Pons, Angel.—Castellón.
Rambla Luque, Evaristo.—Castellón.
Saura Ibáñez, José.—Castellón.
Sanz Lamas, José.—Castellón.
Vilanova Pesudo, Manuel.—Castellón.
Viñas Carpi, Juan.—Castellón.

RECAUDACION

Recaudación Arbitrios Municipales.—Caste-
llón.
Recaudación de Contribuciones.—Castellón.

OFICINAS VARIAS

A. Mutualidades Colaboradoras.—Castellón.
Alloza Banayto, Angel.—Castellón.

Año Esbrí, Manuel.—Castellón.
 Braulio Masip, Juan-José.—Castellón.
 Campesino Ansuategui, Antonio.—Castellón.
 Cámara de Comercio.—Castellón.
 Colegio Agentes Propiedad Inmobiliaria.—Castellón.
 Colegio Oficial Agentes Comerciales.—Castellón.
 Colegio Oficial de Médicos.—Castellón.
 Colegio Oficial de Farmacéuticos.—Castellón.
 Colegio Oficial de Secretarios.—Castellón.
 Cooperativa C. Agrícola Local.—Castellón.
 Colegio Provincial de A. Sanitarios.—Castellón.
 Fiscalía de la Vivienda.—Castellón.
 García Blasco, Gaspar.—Castellón.
 Guillarna Cordero, Ricardo de.—Castellón.
 Junta Provincial Seguro Enfermedad.—Castellón.
 Junta del P. de Protección a la Mujer.—Castellón.
 Martínez Igual, Juan Miguel.—Castellón.
 Oficina Técnica de E. y Proyectos.—Castellón.
 Pascual Domingo, Julio.—Castellón.
 Registro de la Propiedad.—Castellón.
 Royo Marín, José.—Castellón.
 Sindicato Arrocerero.—Castellón.
 Unión Territorial de Cooperativas del Campo.—Castellón.

COMPRA-VENTA FINCAS

Canós de Martín, Blas.—Castellón.
 Escartín Vila, Manuel.—Castellón.
 Escuder Pascual, José.—Castellón.
 Gargori Forcadell, José.—Castellón.
 Gas Gallén, José-Agustín.—Castellón.
 Gómez Rovira, Miguel.—Castellón.
 Goterris Beltrán, Miguel.—Castellón.
 Hernández Cosín, Vicente.—Castellón.
 López Rovira, Gaspar.—Castellón.
 Llach Perriñán, Crisanto.—Castellón.
 Peris Falcó, José.—Castellón.
 Peris Ramos, Vicente.—Castellón.
 Porcar Benanad, Juan.—Castellón.
 Rubio Mateu, Salvador.—Castellón.
 Ruíz Benet, Miguel.—Castellón.
 Salvador Palanques, Vicente.—Castellón.
 Sos Ripollés, Vicente.—Castellón.
 Tirado Museros, Vicente.—Castellón.
 Vallés Ripollés, Vicente.—Castellón.
 Vilar Alicart, José.—Castellón.

PELUQUERIAS DE SEÑORAS

Agost Hernández, Teresa.—Castellón.
 Ahicart Cabedo, Ana.—Castellón.
 Ahicart Roca, Rita.—Castellón.
 Alcaraz Romero, Víctor.—Castellón.
 Andreu Salvá, Carmen.—Castellón.
 Alegre, M.^a Lidón.—Castellón.
 Albert Bordou, Leonor.—Castellón.

Ansuategui, Piedad.—Castellón.
 Agustá, M.^a Luz.—Castellón.
 Beltrán, Consuelo.—Castellón.
 Cabedo Martínez, Angeles.—Castellón.
 Castillo, María.—Castellón.
 Claramonte, Ana.—Castellón.
 Colón, Vicente.—Castellón.
 Cueva Archilés, José.—Castellón.
 Dolz, Concepción.—Castellón.
 Fernández, Concepción.—Castellón.
 Garbí Vilanova, Rosa.—Castellón.
 Guinot, Carmen.—Castellón.
 Gisbert, Angeles.—Castellón.
 Hernández Colón, Francisca.—Castellón.
 Hidalgo, Francisca.—Castellón.
 Martínez Moreno, Angeles.—Castellón.
 Martínez, Vicente.—Castellón.
 Martí, Rosa.—Castellón.
 Martí, Isabel.—Castellón.
 Mechó Esteve, Ana.—Castellón.
 Miguel Andreu, José.—Castellón.
 Miró Lozano, Primitiva.—Castellón.
 Miró Hernández, Clemente.—Castellón.
 Miró Pitarch, Carmen.—Castellón.
 Moreno, Manuela.—Castellón.
 Montañés, Mercedes.—Castellón.
 Nebot, María.—Castellón.
 Nebot, María Lidón.—Castellón.
 Pascual, Angeles.—Castellón.
 Pastor Meseguer, Vicente.—Castellón.
 Pitarch, Milagros.—Castellón.
 Raurich, Estanislao.—Castellón.
 Ribalta, Florentina.—Castellón.
 Roda Ortells, Dolores.—Castellón.
 Roca Roig, Carolina.—Castellón.
 Royo, Eva.—Castellón.
 Rubio, Pilar.—Castellón.
 Sanjosé, Carmen.—Castellón.
 Silvestre, Cecilia.—Castellón.
 Tierno Elvira, Anita.—Castellón.
 Traver Torlá, Obdulia.—Castellón.
 Torlá Mallasén, Vicente.—Castellón.
 Sánchez, María.—Castellón.
 Valls, Rosa.—Castellón.
 Vidal Selma, M.^a Dolores.—Castellón.

PELUQUERIAS DE CABALLEROS

Aguilar Miralles, José.—Castellón.
 Agustá Fonell, Joaquín.—Castellón.
 Andreu Valls, Francisco.—Castellón.
 Arruñat Tomás, Domingo, Vda.—Castellón.
 Ballester García, Francisco.—Castellón.
 Barberá Más, Joaquín.—Castellón.
 Barrachina Lázaro, Francisco.—Castellón.
 Boix Sabater, Vicente.—Castellón.
 Bonet Ibáñez, Vicente.—Castellón.
 Carpi Vilar, Joaquín.—Castellón.
 Casano Tableda, Alberto.—Castellón.
 Castillo Arnau, José.—Castellón.
 Carpi Vilar Joaquín.—Castellón.
 Corrales Casanova, Juan.—Castellón.
 Climent García, Pascual.—Castellón.
 Clausell Ferreira, Luis.—Castellón.

Cumba Badenes, Lorenzo.—Castellón.
 Chuliá Guimerá, José.—Castellón.
 Fabregat Amat, Guillermo.—Castellón.
 Gauchia Pons, Rogelio.—Castellón.
 Gil Peñarrocha, José.—Castellón.
 Gonzalbo Dols Manuel.—Castellón.
 Guiral Ribera, José.—Castellón.
 Hernández Llisa, Ricardo.—Castellón.
 Isierte Vallés, Joaquín.—Castellón.
 Lagua Temprado, Ángel.—Castellón.
 López Ros, Cristóbal.—Castellón.
 Llansola Rubert, Baltasar.—Castellón.
 Mansilla Roda, Marco.—Castellón.
 Marqués Benet, José.—Castellón.
 Martí Trilles, Carmen.—Castellón.
 Meliá Marmaneu, Tomás.—Castellón.
 Mila Vallés, José.—Castellón.
 Miró Lidón, Rosa.—Castellón.
 Navarro López, Agustín.—Castellón.
 Palmer Vidal, Vicente.—Castellón.
 Pallarés Renau, Ismael.—Castellón.
 Prades Beltrán, José.—Castellón.
 Prades Fortanet, Abel.—Castellón.
 Prades Mercé, Antonio.—Castellón.
 Pradilla Querol, Vicente.—Castellón.
 Ramos Alfonso, Juan.—Castellón.
 Ramos Espuny, Joaquín.—Castellón.
 Ribés Saborit, Pedro.—Castellón.
 Rubio Más, Vicente.—Castellón.
 Sabado Soler, Juan.—Castellón.
 Saura, Jacinto.—Castellón.
 Sidro Diago, Antonio.—Castellón.
 Sidro Pitarch, Joaquín.—Castellón.
 Ten, Ramón, Vda.—Castellón.
 Torrent, Vicente.—Castellón.
 Torres Casañ, José.—Castellón.
 Tirado, Francisco.—Castellón.
 Transfiguración, Joaquín.—Castellón.
 Ubeda Aparici, Manuel.—Castellón.
 Vidal de Dios, Manuel.—Castellón.
 Vaquer Arrufat, Antonio.—Castellón.

TINTORERIAS

Agustí Serra, Juan Bta.—Castellón.
 Auleda Torres, Juan.—Castellón.
 Bou Cortés, José.—Castellón.

Prensa, Papel y Artes Gráficas

PRIMERAS MATERIAS

Armelles Linares, Andrés.—Castellón.
 Boluda y Cía.—Castellón.
 Ferrán Moltó, Juan.—Castellón.
 González López, Oscar.—Castellón.
 Montoya Callau, Blas.—Castellón.
 Prades Porcar, Adolfo.—Castellón.
 Roig Soler, Vicente.—Castellón.
 Muñoz Acebran, Jesús.—Castellón.
 Blasco, Manuel.—Castellón.
 Nos Gómez, Francisco.—Castellón.
 Beltrán, José.—Castellón.

Buralla Pérez, José.—Castellón.
 Civera Torres, Alfonso.—Castellón.
 Daufí Branchadell, Francisco.—Castellón.
 Del Río Vaquer, Leoncio.—Castellón.
 Marín Ferrandis, Francisco.—Castellón.
 Martí, Vicente.—Castellón.
 García Agut, José.—Castellón.

INSTITUTOS BELLEZA Y MANICURAS

Navarro, Rosa.—Castellón.

BAZARES

Aparicio Muñoz, Vicente.—Castellón.
 Bermejo Cuerda, Felipe.—Castellón.
 Cotanda Aguilera, Pedro.—Castellón.
 Dealbert Serrano, Enrique.—Castellón.
 Eduardo Roig, L.—Castellón.
 Establecimientos Ortega, S. A.—Castellón.
 Establecimientos Poncasa, S. A.—Castellón.
 Fabregat, Jaime.—Castellón.
 Pascual Marco, Antonio.—Castellón.
 Roca Pedra, Luis.—Castellón.
 Sales Isano, Isabel.—Castellón.
 Valls y Cía.—Castellón.

JUGUETERIA

Dols, J. J.—Castellón.
 Mate, Enrique.—Castellón.
 Montesinos, Vicente.—Castellón.
 Ripollés, Vicente.—Castellón.
 Roig, Eduardo, Vda.—Castellón.

ARTICULOS DEPORTES

Armería Levantina.—Castellón.
 Armería Diana.—Castellón.
 La Senyera.—Castellón.

INSTRUMENTOS MUSICALES

Verdoy, Miguel.—Castellón.

EXPENDEDEURIAS LOTERIA

Carrión González, Juan.—Castellón.
 Pascual Feltrer, Joaquina.—Castellón.

Vidal Garrido, Domingo.—Castellón.
 Vicent, Marcial.—Castellón.
 Berme, S. A.—Castellón.
 Agost, Vicente.—Castellón.

ALMACENISTAS PAPEL

Armengot, Hijos de F.—Castellón.

PAPELERIAS

Armengot, Hijos de F.—Castellón.
 Ballester Lijo, Benjamín.—Castellón

Ballester Lijo, Emilio.—Castellón.
 Barberá Babiloni, Joaquín.—Castellón.
 Bastida Fajardo, Teresa.—Castellón.
 Comas Aldea, Vicente.—Castellón.
Forcada Traver, Enrique.—Castellón.
 Forcada Traver, Eliseo.—Castellón.
 Altava Igual, Teresa.—Castellón.
 Gómez Armengol, Ricardo.—Castellón.
 Navarro Sánchez, Piedad.—Castellón.
 Pascual Pérez, Julián.—Castellón.
Segarra Enrich, José.—Castellón.
 Soler Llorens, Lutgarda.—Castellón.
 Valentín Roselló, José.—Castellón.
 Sos, Miguel.—Castellón.

IMPRENTAS

Albella Mayor, Sebastián.—Castellón.
 Armengot, Hijos de F.—Castellón.
 Ballester Marzal, Isabel.—Castellón.
 Montoliu, Antonio.—Castellón.
 Barberá Babiloni, Joaquín.—Castellón.
 Sos Alanga, Miguel.—Castellón.
 Diputación Provincial.—Castellón.
 Bastida Fajardo, Pedro.—Castellón.
 Forcada Traver, Enrique.—Castellón.
 Gómez Viciano, Plácido.—Castellón.
 Ibáñez Alicart, Miguel.—Castellón.
 Mas Fortanet, Juan Bta.—Castellón.
 Mercé Dos, Alfonso.—Castellón.
 Rosell Ramos, Jaime.—Castellón.
 Segarra Enrich, Francisco.—Castellón.
 Pascual Pérez, Julián.—Castellón.

ENCUADERNADORES

Armengot, Hijos de F.—Castellón.
 Encuadernaciones Ballester.—Castellón.
 Notari Sifre, José.—Castellón.

FOTOGRAFADORES

Amat Amador, Manuel.—Castellón.
 Tena y Colón, S. L.—Castellón.

MANIPULADORES Y BOLSEROS

Armengot, Hijos de F.—Castellón.
 Calduch, Vda. Ernesto.—Castellón.

FRIO INDUSTRIAL

Gisbert Ferreres, Miguel.—Avda. Puerto.—
 Grao Castellón.
 Almela Mallach, Vicente.—P. Mercado.—
 Grao Castellón.
 Ballester Ribera, Bautista.—Baleares, 3
 y 5.—Grao Castellón.
 Industrias Frigoríficas, S. A.—Trabal.—Vi-
 naroz.
 Lores, Vda. de Domingo.—Comercio, 2
 y 4.—Benicarló.

TIMBRADOS PAPEL SEDA

Timbradora Castellonense.—Castellón.
 Peris Muñoz, Domingo.—Castellón.

FOTOGRAFOS

Colom García, Ismael.—Castellón.
 Colón García, Germán.—Castellón.
 Francisco Vicente, José.—Castellón.
 Gil Roca, Antonio.—Castellón.
 Sánchez López, Antonio-Ramón.—Castellón.
 Mas Usó, Tomás.—Castellón.
 Sánchez López, Antonio.—Castellón.
 Sánchez López, Vicente.—Castellón.
 Tormo Nebreda, Jaime.—Castellón.
 Traver Sanz, Vicente.—Castellón.

DIARIOS

Mediterráneo.—Castellón.

AGENCIAS PUBLICIDAD

Negre Gracia, Luis.—Castellón.

LIBRERIAS

Armengot, Hijos de F.—Castellón.
 Ballester Lijo, Benjamín.—Castellón.
 Ballester Lijo, Emilio.—Castellón.
 Bastida Alonso, Pedro.—Castellón.
 Comas Aldea, Vicente.—Castellón.
Forcada Traver, Enrique.—Castellón.
 Forcada Traver, Eliseo.—Castellón.
 Gómez Armengol, Ricardo.—Castellón.
 Navarro Sánchez, Piedad.—Castellón.
 Pascual Pérez, Julián.—Castellón.
 Roses Soler, Vda.—Castellón.
 Valentín Roselló, José.—Castellón.

LIBRERIAS LANCE

Gómez Baldayo, José.—Castellón.
 Peris Arrufat, José.—Castellón.
 Vilar Breva, Joaquín.—Castellón.

KIOSCOS

Lázaro, Francisco.—Castellón.

FILATELIA

Peris Arrufat, José.—Castellón.

Pesca

Roca y Cía., Fernando.—Comercio, 20.—Be-
 nicarló.

CONSERVAS DE PESCADO

Conservas Cerqueira, S. A.—Avda. Serrano
 Lloberes.—Grao Castellón.
 Vázquez Gómez, Daniel.—Alcocebre.—Grao
 Castellón.
 Herrero Hermanos, S. A.—San Idefonso.—
 Almazora.
 Lambies Algarra, Vicente.—Avda. Marqués—
 Benicarló.—Benicarló.

SUBPRODUCTOS DE LA PESCA

Ballester Zaragoza, A.—Canalejas, 12.—Grao Castellón.
 Buonamises Gómez, Antonio.—Grao Castellón.

EXPORTADORES

Sabater Martínez, Vicente.—Buenavista.—Grao Castellón.
 Perciba Fabregat, Tomás.—Magallanes.—Grao Castellón.
 Sanz Mercé, Inocencio.—Alcocebre.—Grao Castellón.
 Zaragoza Chillida, Antonio.—Baleares.—Grao Castellón.
 Hervás Orellana, Pilar.—Alcocebre.—Grao Castellón.

Fábrega Pachés, José.—Grao Castellón.
 Buonamises Gómez, Antonio.—Buenavista.—Grao Castellón.
 Codorniu Comí, Juan.—Vinaroz.
 Balaguer Bas, José Manuel.—Vinaroz.
 Torres Suara, José.—Vinaroz.
 Polo Molina, Sebastián.—Vinaroz.
 Adell Puig, Antonio.—Vinaroz.
 Olalla Monviedro, Rafael.—Vinaroz.
 Castell París, Antonio.—Vinaroz.
 Reixals Valenzuela, Francisco.—Vinaroz.
 Mulero Cánovas, Juan.—Vinaroz.
 Roca Año, Francisco.—Benicarló.
 Bel Brau, Angel.—Benicarló.
 Gellida Compte, Bautista.—Benicarló.
 Simó Roig, Francisco.—Benicarló.
 Martínez Roca, Francisco.—Benicarló.
 Vilamalla Llinás, Modesto.—Benicarló.

Piel

CALZADO A LA MEDIDA

Muñoz Calvo, Joaquín.—San Francisco, 4.—Castellón.
 García García, José.—A. Guijarro, 26.—Castellón.
 Bayarri Tarazona, Francisco.—Bayer, 16.—Castellón.

FABRICACION DE VIRAS Y CERCOS

Soriano Martínez, Enrique.—J. Costa, 35.—Vall de Uxó.

FABRICAS DE CALZADO

Silvestre Segarra e Hijos, S. A.—Plaza Angel, 12.—Vall de Uxó.
 San José Mínguez, Enrique, "La Vallense".—Avda. José Antonio.—Vall de Uxó.
 Canós Porcar, Ernesto.—San Cristóbal.—Vall de Uxó.

FABRICACION DE ARTICULOS DE MARROQUINERIA, VIAJE Y BOUTERIA

Silvestre Segarra e Hijos, S. A.—Plaza Angel, 12.—Vall de Uxó.
 Gozalbo Martínez, Miguel.—C. Sotelo, 25.—Nules.
 Ferrer Plá, Elías.—P. Morella, 2.—Castellón.

COMERCIO DE ARTICULOS PIEL, CORREAS Y MATERIAL INDUSTRIAL

Suministros Faro Industrial, S. A.—General Mola, 3.—Castellón.
 Roca Pedra, Luis.—Enmedio, 15.—Castellón.

Blasco Pachés, Teresa.—C. Sotelo, 22.—Castellón.
 Moya Saceda, Santiago.—Colón, 45.—Castellón.
 Dols Benlliure, J. y J.—S. R. C.—Colón, 41-43 y 60.—Castellón.

FABRICACION DE CURTIDOS

Boix Pitarch, Juvencio.—San Julián, 3.—Morella.
 Pons Carda, Vda. de Vicente.—Vicente Sanchez, 68.—Villarreal.
 Silvestre Segarra e Hijos, S. A.—Plaza Angel, 12.—Vall de Uxó.
 Barreda Artola, Juan.—Avenida Valencia, 127.—Castellón.

COMERCIO DE CURTIDOS

Muñoz Calvo, Eduardo.—Enmedio, 131.—Castellón.
 Antonino Orega, Eduardo.—Avda. Virgen Lidón, 25-27.—Castellón.

COMERCIO DE CALZADOS

Vda. Jaime Sanchis.—Enmedio, 74.—Castellón.
 Hija J. González.—Enmedio, 64.—Castellón.
 Vda. José Bárcena.—Enmedio, 12.—Castellón.
 Muñoz Calvo, Joaquín.—San Francisco, 4.—Castellón.
 Puig Ramírez, Vicenta.—Colón, 58.—Castellón.
 Vda. Pascual Lloret.—Enmedio, 38.—Castellón.
 Martí Capdevila, Alfredo.—Colón, 60.—Castellón.
 Hijos José Lara, S. L.—Colón, 65.—Castellón.

Moya Saceda, Santiago.—Enmedio, 45.—Castellón.
 Gual Pérez, Vicente.—Enmedio, 70.—Castellón.
 Arnau Burgara, Manuel.—P. Tetuán, 5.—Castellón.
 Benacet Plana, Francisco.—Enmedio, 3.—Castellón.
 Ortiz Aguilar, Enrique.—S. Joaquín, 5.—Almazora.
 Vives Pasies, Eliseo.—Mayor, 19.—Benasal.
 Guiral Puig, Manuel.—Gral Mola, 15.—Burriana.
 Vidal Aguilera, Antonio.—Gral. Mola, 5.—Burriana.
 B. Ortí, Eduardo.—S. Barreda, 8-10.—Morella.
 Gimeno, Antonio.—San Miguel, 15.—Onda.
 Fortea Blasco, Antonio.—San Vicente, 1.—Burriana.
 Centelles Monfort, José.—Mayor, 34. Vilafranca del Cid.
 Calzados Marqués.—Mayor, 3.—Benicarló.
 Soriano, José Antonio.—Generalísimo, 23.—Benicarló.
 Arnau Comes, Misericordia.—Mayor, 21.—Vinaroz.
 Carceller Gascón, María.—S. Barreda, 22.—Morella.
 Gual Granchell, Vicente.—C. Sotelo, 17.—Castellón.
 Menero Usó, Rosario.—Cervantes, 9.—Villarreal.
 Puig Ramírez, Francisco.—Enmedio, 39.—Castellón.

COMERCIO DE PIELES Y CUEROS

Rillo Fuster, Agustín.—Borriol, 19-23.—Castellón.
 Royo Tena, Bernabé.—Puente, 13.—Vinaroz.
 Hernández García, Manuel.—José Escrig, 29.—Segorbe.
 Gómez Royo, Vicente.—S. Francisco, 111.—Vinaroz.
 Alcácer, Argimiro.—San Roque, 49.—Tirig.
 Giner Sales, Jaime.—Benedito, 10.—Villarreal.
 Roda Puig, Francisco.—C. Valencia, 117.—Castellón.
 Silvestre Segarra e Hijos, S. A.—Plaza Angel, 12.—Vall de Uxó.
 Salvador Fondría, Fco.—Calvario, 47.—Alfondeguiella.
 Tur Meliá, Enrique.—San José, 55.—Vall de Uxó.
 Traver Prats, Rafael.—P. Ribalta, 7.—Castellón.
 Domingo Martínez, Victoriano.—Esperanza, 36.—Segorbe.

GUARNICIONEROS

Franch Mollar, Francisco.—Trinidad, 4.—Bechí.

Beltrán Franch, Pascual.—Sanchis, 46.—Villarreal.
 Pla Todo, Bautista.—M. Sáez, 47.—Rosell.
 Serra Muñoz, Víctor.—S. Rafael, 18.—Burriana.
 Beltrán Sans, José.—San Vicente.—Chert.
 Mollar Feliu, Manuel.—San Vicente, 2.—Bechí.
 García Segarra, José.—R. Mijares, 104.—Castellón.
 Puertolas Benet, Eliseo.—Cervantes, 5.—Villafamés.
 Albert Moliner, Benjamín.—Plaza España, 27.—Cuevas de Vinromá.
 Escrich Pardo, José.—Navarra, 65.—Castellón.
 Fonseca Expósito, Alberto.—Ronda Mijares, 79.—Castellón.
 Casañer Valls, Pedro.—San Vicente, 74.—Castellón.
 Radín Adelantado, Ovidio.—San Antonio.—Benlloch.
 Badía Sans, Miguel.—Los Dolores, 42.—Benicasim.
 Hidalgo Nicolau, Vicente.—G. Mola, 41.—Almazora.
 Ribes Fr. suet, Germán.—P. Clavé, 38.—Castellón.
 Branchadell Santamaría, Antonio.—Plaza Rey, 27.—Castellón.
 Serra Pardo, Juan.—S. Miguel, 5.—Almazora.
 Martí Olucha, José.—P. San José, 42.—Onda.
 Ramón García, Maximino.—Dolores, 34.—Benicasim.
 Giménez Tarín, Antonio.—S. Pascual, 26.—Moncófar.
 Pruñonosa, Miguel.—Rey D. Jaime.—Benicarló.
 Fabregat Climent, Patricio.—Benicarló.
 Año Año, Bautista.—Generalísimo.—Benicarló.
 Cano Carbó, Bautista.—Morella, 1.—San Mateo.
 Queral Selma, Antonio.—Fte. Vieja, 32.—Cabanes.
 Giménez Porcar, Rafael.—C. Ortells.—Fanzara.
 Ferreres Forner, Casimiro.—C. Estrella, 18.—Cálig.
 Casinos March, Francisco.—S. Rafael, 42.—Burriana.
 Adell Sales, J. Antonio.—Gral. Mola, 17.—Albocácer.
 Roures Falch, Joaquín.—S. Fernando, 47.—Alcalá de Chivert.
 Moreno Calpe, Ricardo.—Ecce-Homo.—Villarreal.
 Candau Bono, Rafael.—Generalísimo, 27.—Burriana.
 Piquer Viñez, Bautista.—G. Aranda, 30.—Burriana.

- Galindo Tomás, Ramón.—La Fuente, 112.—Villafamés.
- Asensio Alegre, Manuel.—Sta. Isabel, 6.—Onda.
- Usó Fortuño, Vicente.—San Pascual, 53.—Villarreal.
- Blasco Millán, Higinio.—Bayer, 75.—Benicasim.
- Traver Verday, Ramiro.—D. Valera, 11.—Cabanes.
- Moliner García, Vicente.—Valencia.—San Mateo.
- Zarzoso Peidró, Fco.—Esperanza, 10.—Segorbe.
- Aznar, Miguel.—Villafranca del Cid.
- Llombart Marzá, José.—Estrecha, 12.—Cálig.
- Ramos Safont, José M.^a.—Avda. José Antonio, 51.—Borriol.
- Gallén Catalá, Vicente.—S. P. Nolasco, 35.—Burriana.
- Gozalbo Lloria, Miguel.—C. Sotelo, 31.—Nules.
- Pejo Gasch, Bartolomé.—Generalísimo, 32.—Alcora.
- Gauxach, Claudio.—Benicarló.
- Antonino Nebot, Miguel.—Benizahat, 21.—Vall de Uxó.
- Antonino Melchor, Joaquín.—La Fuente, 3.—Vall de Uxó.
- Manrique Cabedo, Bautista.—Ermita, 78.—Villarreal.
- Villalonga Andrés, Ramón.—Plaza San Roque, 4.—Alcora.
- Chiva Navarro, Manuel.—Villavieja, 45.—Nules.
- Giménez Almor, Antonio.—S. Pascual, 26.—Moncófar.
- Marco Gual, Evaristo.—Santa Ubaldesca, 49.—Useras.
- Marín Serrano, Remigio.—J. Antonio, 15.—Sueras.
- Fenollosa Querol, Salvador.—Caballeros, 39.—Rosell.
- Faustino Dionís, José.—P. S. Blas, 14.—Burriana.
- Cabanell Buisán, Antonio.—C. Sotelo, 41.—Nules.
- Gómez Edo, Manuel.—C. Sotelo.—Nules.
- Fereres García, José.—Fray Salvador, 7.—Cervera del Maestre.
- Antonino Nebot, Enrique.—R. Tetuán, 12.—Vall de Uxó.
- Moliner García, Manuel.—Valencia.—San Mateo.
- Antonino Cerezo, Enrique.—Chilches.
- Antonino Llusar, Enrique.—Avenida Caudillo, 13.—Almenara.
- Chermá Marcos, Manuel.—Enmedio, 59.—Castellón.
- Guimerá Virgos, Silvestre.—B. Alagón.—Morella.
- Maycas Delás, Francisco.—S. Roque, 16.—Castellón.
- Ferreres Beltrán, Ramón.—San Cristóbal, 53.—Vinaroz.
- Villarroya Sierra, Juan.—S. Cristóbal, 10.—Vinaroz.
- Tolos Cofre, Salvador.—Mayor, 3.—Traiguera.
- Cubel Juste, José.—C. Peña, 3.—Soneja.
- Garay Mora, Celestino.—Nueva, 18.—Soneja.
- Aznar Monfort, Angel.—Villafranca del Cid.
- Jovaní Ferreres, Marcos.—Puente, 1.—Vinaroz.
- Broch Reverter, José.—Sangre, 15.—Villarreal.
- Montesinos Montolio, Manuel.—S. Simón y Judas.—Jérica.
- Roso Buch, Agustín.—Dado, 12.—Torreblanca.
- Andreu García, Manuel.—S. Juan de Moró.
- Beltrán Querol, Joaquín.—San Vicente.—Canet lo Roig.
- Plasencia Aznar, Manuel.—Segorbe.
- Vaquer Boira, Desiderio.—S. Antonio, 84.—Torreblanca.
- Calleja Ramírez, Emilio.—Cuevas de Vinromá.
- Fraga Carceller, José.—E. Hervás, 2.—Castellón.
- Boix Pitarch, Arsenio.—S. Barredas.—Morella.
- Moliner García, Agustín.—Valencia, 37.—San Mateo.
- Broch Reverter, Pascual.—José Antonio, 111.—Almazora.
- Palatsí Sospedra, José.—Avenida Tomás Molíns, 8.—Salsadella.
- Beltrán Franch, Pascual.—V. Sanchiz, 58.—Villarreal.

ZAPATEROS REMENDONES

- Castelló Antonino, Vicente.—Conejos, 9.—Vall de Uxó.
- López Gadia, José.—Rosario, 25.—Vall de Uxó.
- Moles García, Fabio.—G. Esbrí, 40.—Vall de Uxó.
- Ortín Montesinos, Manuel.—S. José, 2.—Vall de Uxó.
- Navarro Martínez, Juan.—F. Nueva, 23.—Vall de Uxó.
- Pons Dols, José.—C. Valencia, 14.—Castellón.
- Marqués Samit, José.—Navarra, 139.—Castellón.
- Martell Mas, Ruperto.—Cervantes, 34.—Castellón.
- Marín Meliá, Rafael.—Mealla, 44.—Castellón.
- Casalta Carda, E.—Zumalacárregui, 43.—Villarreal.
- Gómez Romero, Valentín.—C. Noroña, 23.—Castellón.

- Pastor Villalonga, Miguel.—Arenós, 1.—Castellón.
- Viciano Rebollar, Tomás.—Zaragoza, 18.—Castellón.
- Hidalgo Hidalgo, Juan.—I. Vilarroig.—Castellón.
- Fornes Guinot, Francisco.—Cerdán de Tallada, E.—Castellón.
- Montoliu Cueva, Joaquín.—P. E. Pías, 25.—Castellón.
- Araujo Ferrer, Damián.—Mayor, 65.—Castellón.
- Pegueroles Viciano, Delfín.—San Pascual, 39.—Villarreal.
- Peláez Carracedo, Serafín.—Valencia, 26.—Almenara.
- Beltrán Beltrán, Vicente.—A. García.—Chert.
- Beltrán Colón, Salvador.—Dr. Ferreres.—Chert.
- Gas Reig, Manuel.—Lidón, 11.—Castellón.
- Fernández Jartín, A.—Enmedio, 137.—Castellón.
- Torralba López, Antonio.—F. Breva, 81.—Castellón.
- Rodríguez Beltrán, Antonio.—Plaza España, 33.—Cuevas de Vinromá.
- Carpí Vilar, Manuel.—Asarón, 16.—Castellón.
- González Viciano, Emilio.—J. Ferrer, 13.—Castellón.
- Chust Mingol, José M.^a.—I. Vilarroig, 14.—Castellón.
- Martínez Bonet, Rafael.—J. Antonio, 1.—Castellón.
- Alcácer Llopis, Gregorio.—S. Joaquín, 58.—Almazora.
- Centelles Monfort, Isidro.—Nueva.—Villafranca del Cid.
- Vda. de Mateo Mestre.—Mayor, 48.—Villafranca del Cid.
- Centelles Monfort, José.—Mayor, 33.—Villafranca del Cid.
- Olucha, Miguel.—San Miguel.—Onda.
- Salvador Ramos, César.—Sta. Bárbara.—Castellón.
- Marrama Querol, Alfredo.—Tornel, 15.—Castellón.
- Zaragoza Fabregat, Manuel.—Purísima, 95.—Almazora.
- González Martín, Enrique.—Dolores, 12.—Castellón.
- Sabater Pérez, José.—V. Mella, 28.—Castellón.
- Sabater Pérez, Vicente.—Vall d'Alba.
- García Lapiedra, Antonio.—Ángeles, 15.—Onda.
- Cabedo Vidal, Elías.—Tetuán, 34.—Castellón.
- Muñoz Rodríguez, J.—Enmedio, 148.—Castellón.
- Taumaturgo Espinosa, Emilio.—Gracia, 12.—Castellón.
- Valles Vivas, Vicente.—San José, 48.—Castellón.
- Rodríguez Silvestre, Fermín.—Gobernador, 54.—Castellón.
- Bellido Palomar, Tomás.—Valencia, 4.—Artana.
- Escuder Gómez, José.—Donat, 8.—Castellón.
- Palau Valls, José.—Alegría, 22.—Grao Castellón.
- Muñoz Año, Melchor.—F. Breva, 62.—Castellón.
- Alcácer Llopis, Vicente.—M. Mealla, 11.—Castellón.
- Sospedra Arnau, Joaquín.—M. Núñez, 37.—Castellón.
- Parra Parra, Miguel.—P. Mallorca, 32.—Castellón.
- Llopis Miralles, Francisco.—S. Miguel, 9.—Albocácer.
- Fortuño Soriano, Manuel.—V. Sanchiz, 43.—Villarreal.
- Sola Boix, Bautista.—S. Lorenzo, 7.—Burriana.
- Grifo Llop, Cristóbal.—Trinidad, 8.—Bechí.
- Fenollosa Querol, Joaquín.—Mayor, 7.—San Rafael del Río.
- Catalán Rul, Joaquín.—G. Varela.—Cortes de Arenoso.
- Catalán Montolio, Joaquín.—Placetas.—Cortes de Arenoso.
- Ferrer Casanova, Marcos.—S. Vicente, 18.—Forcall.
- Llopis Ferrer, Tomás.—V. Pilar, 80.—Albocácer.
- Beltrán Sabater, Evaristo.—Carmen, 5.—Useras.
- Montolio Dametra, José.—G. Valiño, 36.—Lucena del Cid.
- Rius Hernández, Herminio.—Purísima, 25.—Burriana.
- García Salvador, Fernando.—J. Vives.—Ares del Maestre.
- Requena Benito, Rafael.—S. Lucía, 73.—Villarreal.
- Navarro Martínez, Enrique.—A. Franco, 67.—Villarreal.
- Peña Gozalbo, Ramón.—Generalísimo, 7.—Alcora.
- Llanes Crisógono, Vicente.—Loreto, 104.—Torreblanca.
- Canet Vindes, Francisco.—C. Algibe.—Torreblanca.
- Calvera Gimeno, Pascual.—S. Blas, 41.—Villarreal.
- Navarro Martínez, Vte.—C. Viejas, 39.—Villarreal.
- Centelles Coba, Antonio.—Caballeros, 6.—Benasal.
- Llácer Sanchis, José.—A. Navarra, 24.—Burriana.
- Canalda Canalda, José.—Benicarló.
- Chaler Bas, José.—Mayor.—Benicarló.

- Tomás Soriano, Tomás.—Mayor.—Benicarló.
- Espuy, Juan.—Cristo del Mar.—Benicarló.
- Simó Boira, Ernesto.—S. Vicente, 15.—Cabananes.
- Menero Piquer, Manuel.—S. Roque, 25.—Villarreal.
- Carda Martín, Pascual.—Soledad, 29.—Villarreal.
- Gallén Gallén, Eugenio.—G. Valiño, 2.—Lucena del Cid.
- Sánchez Delgado, Vicente.—S. Roque, 51.—Villarreal.
- Sidro Vives, Antonio.—S. Vicente, 7.—Castellón.
- Pérez Puig, Fernando.—Onda, 14.—Ayódar.
- Moliner Gil, Luis.—Arrabal.—Culla.
- Santos Virto, León.—T. S. Jaime, 6.—Torreblanca.
- Villalba Escrig, Francisco.—C. Useras.—Adzaneta.
- Moliner Gil, Cornelio.—Toros, 1.—Benasal.
- Compte Lluch, José.—S. Antonio.—Benicarló.
- Medeiro García, Ricardo.—S. de Carlos, 1.—Cálig.
- Aparicio Piquer, Fermín.—Purísima.—Fanzara.
- Ruíz González, Bautista.—Sta. Elvira, 20.—Burriana.
- Vicente Clerig, Juan.—Arrabal San Juan.—Vistabella del Maestrazgo.
- García Lapidra, Vicente.—Burriana, 20.—Onda.
- Estellés Carratalá, Salvador.—Carnicería, 10.—Chilches.
- Ribes Boira, Francisco.—Carmen, 15.—Cabananes.
- Pérez Martín, Tomás.—Esperanza, 15.—Segorbe.
- Martínez Gómez, Antonio.—C. Sotelo, 4.—Segorbe.
- Izquierdo Punter, Fco.—Pontífices, 1.—Segorbe.
- Berga Escrig, José.—O. Aguilar, 11.—Segorbe.
- Arnau Arnau, Vicente.—Sanjurjo, 33.—Segorbe.
- Hervás Gimeno, Manuel.—Murblay, 10.—Segorbe.
- Ibáñez Morón, Andrés.—S. Pedro, 4.—Segorbe.
- Macián Garnes, Antonio.—M. Bágueda, 19.—Segorbe.
- Bolumar Font, José.—Colón, 22.—Segorbe.
- Cuevasanta Royo, Martín.—F. Ricart, 48.—Segorbe.
- Carrion Calvo, Manuel.—Valencia, 1.—Segorbe.
- Martín Tortajada, Vicente.—C. Sotelo, 14.—Segorbe.
- Martín Tortajada, Enrique.—M. Blasco, 16.—Segorbe.
- Cardevilla Alcaide, Cosme.—Useras.
- Fores Branchadell, Balbino.—S. Cristóbal.—Useras.
- Beltrán Marqués, Vicente.—San Serapio, 26.—Burriana.
- Vidal Aguilera, Antonio.—Gral. Mola, 5.—Burriana.
- Rabadán Serrano, Amancio.—Canalejas, 7.—Burriana.
- Guiral Puig, Manuel.—Gral. Mola, 15.—Burriana.
- Tortajada Cisneros, Manuel.—E c c e - H o m o, 1.—Burriana.
- Capella Ruis, José.—Alquerías Niño Perdido.
- Tornador Sancho, Vicente.—S. Rafael, 17.—Burriana.
- Ferreres Bel, Angel.—Horno Nuevo, 17.—San Mateo.
- Balaguer Delcampo, Vicente.—San Vicente, 6.—Borriol.
- Vidal Barreda, Herminio.—C. María.—Culla.
- Gómez Baeza, Jesús.—Ecce-Homo, 22.—Onda.
- Arandes Bernat, Vicente.—Sahoro, 5.—Onda.
- Colomer Ros, Antonio.—Villafranca del Cid.
- Borja Ibáñez, Julio.—Comercio, 16.—Burriana.
- Antonino Ortiz, Amadeo.—M. I. Jordi.—Burriana.
- Llop Carda, Pascual.—Cervantes, 9.—Villarreal.
- Vidal Musoles José.—San Cayetano, 14.—Burriana.
- Sanz Montón, Bautista.—José Antonio.—Zucaína.
- Adell Ferrer, Ulbiano.—S. Bareda, 48.—Benicarló.
- Vilanova Beltrán, Manuel.—R. Olive-lla, 18.—Benicarló.
- Ortiz, Julián.—Marquesa Sol, 38.—Morella.
- Esteve Jarque, José M.^a—S. Pascual, 25.—Villarreal.
- Ortells Mata, Miguel.—Ecce-Homo, 3.—Villarreal.
- Boix, José.—M. Fuente el Sol.—Morella.
- Nogueres Huesa, A.—G. Centelles, 14.—Nules.
- Sebastián Rincón, Antonio.—M. Torrejón, 52.—Nules.
- Sebastián, L ó p e z, Antonio.—M. Torrejón, 52.—Nules.
- Sebastián López, Pedro.—M. Torrejón, 52.—Nules.
- Mateo Peñalver, A n g e l.—C.^a Villavieja, 14.—Nules.
- Edo Castillo, Luis.—Alloza, 80.—Castellón.
- Julián Torres, José.—C. Romano, 16.—So-neja.
- Gil Soriano, Miguel.—C. Mayor, 30.—So-neja.
- Redo Compte, José.—Socorro, 10.—Vinaroz.

- Fabra Pitarch, José.—Adzaneta.
 Fabregat Barreda, José.—Gral. Mola, 19.—
 Albocácer.
 Bosch Rubio, Leopoldo.—P. S. Ramón, 28.—
 Alcalá de Chivert.
 Sánchez Traver, Juan.—San Pascual.—Al-
 cala de Chivert.
 Albalat Fuertes, Ricardo.—Plaza J. Anto-
 nio, 4.—Alcalá de Chivert.
 Roures Sancho, Joaquín.—S. Fernando, 8.—
 Alcalá de Chivert.
 Escorihuela Lliberos, Francisco.—S. Fran-
 cisco, 14.—Alcora.
 Granell Gasch, Vicente.—García Valiño.—
 Alcora.
 Ortiz Aguilar, Enrique.—S. Joaquín, 5.—
 Almazora.
 Tormos Albert, Bta.—San Pascual, 42.—
 Almazora.
 Lozano Martín, Manuel.—Fte. Sierra, 2.—
 Altura.
 Cebrián Asensio, Tomás.—C. del Beato.—
 Altura.
 Personat Torres, Antonio.—Real, 25.—Be-
 chí.
 Domingo Monferrer, José.—M.^a Pla.—Be-
 nafigos.
 Rubio Doménech, Pedro.—Generalísimo, 5.—
 Benicarló.
 Cifuentes Asensio, Germán.—San Anto-
 nio, 8.—Benicarló.
 Rius Tortajada, Juan.—Sta. Elvira, 20.—
 Burriana.
 Aguilera Tortajada, Miguel.—Carmen, 16.—
 Burriana.
 Gil Flor, Juan J.—P. Chicharro, 38-1.^o—
 Burriana.
 Hernández Herrero, Marcelino.—San
 Blas, 4.—Burriana.
 Sanchis Escoín, Antonio.—Cabanes (La Ri-
 bera).
 Miralles Castell, José.—Rey, 6.—Canet lo
 Roig.
 Jaime Pla, Vicente.—San Roque.—Canet lo
 Roig.
 Marmaneu Tena, Enrique.—Trinidad, 118.—
 Castellón.
 Casaña Martí, José.—C. de Tallada, 21.—
 Castellón.
 Cortell Oreña, Teresa.—O. Climent, 8.—
 Castellón.
 Gavarrí Bustamante, J.—Navarra, 156.—
 Castellón.
 Estrada Tomás, José.—Sto. Domingo, 50.—
 Castellón.
 Mainar Belanche, Angel.—Mealla, 71.—Cas-
 tellón.
 Beltrán Brea, Joaquín.—Alloza, 112.—
 Castellón.
 Ballester Mir, Salvador.—Cisneros, 16.—
 Castellón.
 Soligo Verchili, Adolfo.—Segorbe, 44.—Cas-
 tellón.
- Mausarás Fuster, Vicente.—Avenida Valen-
 cia, 96.—Castellón.
 Badía Safont, Francisco.—Mayor, 90.—Cas-
 tellón.
 Garcés Martínez, Antonio.—9 Marzo, 65.—
 Castellón.
 Ortells Tortosa, Juan.—San Vicente, 34.—
 Castellón.
 González Martín, José.—Campoamor, 21.—
 Castellón.
 Sanchis Chaler, Francisco.—R. Magdale-
 na, 63.—Castellón.
 Beltrán Beltrán, Francisco.—Ronda Mija-
 res, 22.—Castellón.
 Nebot Paul, Vicente.—Diagonal, 82.—Cas-
 tellón.
 Doménech Carboneres, José.—San Salva-
 dor, 37.—Castellón.
 Villena Casanovas, Fco.—Trinidad, 174.—
 Castellón.
 Montilla Olmedo, Manuel.—San Blas, 89.—
 Castellón.
 Meseguer Sales, Vicente.—Catí.
 Temprado Carceller, José R.—Escuela.—
 Cincorres.
 Troncho Querol, Amadeo.—Plaza.—Cincto-
 rres.
 Campos Monleón, José.—Hornos Grande.—
 Jérica.
 Sales Flor, Salvador.—Peñuela.—Jérica.
 Martí Arnau, José.—Enmedio.—Moncófar.
 Rodríguez Rodríguez, José.—Plaza Olmo.—
 Navajas.
 Moreno Montón, Juan.—J. Bartrina, 29.—
 Nules.
 Vicent Olucha, Tomás.—Morería, 44.—
 Onda.
 Macián Martínez, Juan.—C. Santa, 8.—Se-
 gorbe.
 Vericat Vidal, Juan Bta.—V. Gracia, 6.—
 Traiguera.
 Tena Falcó, Enrique.—Mayor, 1.—Villa-
 franca del Cid.
 García Guillamón, José.—Olmos.—Villaher-
 mosa del Río.
 López Ayet, Juan Bta.—Dr. Font, 8.—Vi-
 llarreal.
 López Ayet, Manuel.—Ermita, 47.—Villa-
 rreal.
 Peset Costa, José P.—Ecce-Homo, 11.—Vi-
 llarreal.
 Llonart Gausachs, Manuel.—Mayor, 37.—
 Vinaroz.
 Castell Rillo, José.—Socorro, 60.—Vinaroz.
 Bertuche Antolí, Bautista.—Angel, 2.—Vi-
 naroz.
 Carda Ferrer, Pascual.—Alquerías del Ni-
 ño Perdido.
 Ortiz Arenós, Inocencio.—Rosario, 65.—Al-
 mazora.
 Agut Monfort, José.—Calvario, 2.—Ben-
 lloch.

- González Doménech, Andrés.—Enmedio, 122.—Castellón.
 Monago Miranda, Pedro.—San Blas, 16.—Nules.
 Sánchez Ochoa, Benjamín.—Colón, 14.—Villarreal.
 Cobo Gavilán, Francisco.—San José.—La Jana.
 Guiral Bellmunt, Juan.—Gral. Mola, 15.—Burriana.
 Sánchez Sáiz, Isidro.—Caballeros, 71.—Castellón.
 Conill Viciano, José.—Muntaner, 127.—Castellón.
 Sanz Muñoz, José.—Pelayo, 9.—Castellón.
 Negre Bou, Julio.—Bellaguarda.—Alquerías del Niño Perdido.
 Roca Albiol, Vicente.—D. Jaime Sanz, 22.—Peñíscola.
 Montañés Pallarés, Enrique.—Enmedio, 117.—Castellón.
 Carrión Berbís, Vicente.—Merced, 11.—Segorbe.
 Eixarch Moliner, José David.—Larga.—Catí.
 Ribera Mengual, Fco.—Socorro, s/n.—Vinaroz.
 Clausell Balaguer, Vte.—San Ramón, 11.—Artana.
 Collado Bertolín, Vicente.—Pelayo, 13.—Castellón.
 García Salvador Fdo.—Cervantes, 24.—Castellón.

Seguro

PRODUCCION

- L'ABELLE.—Rpte.: Alé Archilés, José.—Castellón.
 ZURICH LA SUIZA.—Rpte.: Antonino Carpi, Clemente.—Castellón.
 BANCO VITALICIO.—Rpte.: Hernández Perelló, Juan.—Castellón.
 MULTIMAR.—Rpte.: Beltrán Fabregat, Felipe.—Castellón.
 B. V. C.—Rpte.: Beltrán Arnau, Gerardo.—Castellón.
 PREVISION ESPAÑOLA CIA.—Representante: Beltrán García, Vicente.—Castellón.
 HISPANICA.—Rpte.: Bernat Porcar, Manuel.—Castellón.
 OMNIA, S. A.—Rpte.: Betoret Esteller, Trinitario.—Castellón.
 CERVANTES, S. A.—Rpte.: Brugada García, Federico de.—Castellón.
 INTERNACIONAL DE SEGUROS.—Representante: Bueso Alcarria, Francisco.—Castellón.
 HISPANO AMERICANA.—Rpte.: Canós Martín, Juan.—Castellón.
 MINERVA, S. A.—Rpte.: Carmona Ortega, Segundo.—Castellón.
 CERVANTES, S. A.—Rpte.: Casanovas Doménech, José.—Castellón.
 Castillo Zaera, Victorino.—Castellón.
 VASCONGADA.—Rpte.: Dealbert Nebot, Pilar.—Castellón.
 LA POLAR.—Rpte.: Escrig Gómez, Luis.—Castellón.
 Fabregat Sales, Joaquín.—Castellón.
 UNION Y FENIX ESPAÑOL.—Rpte.: Falomir Gil, Fernando.—Castellón.
 UNIVERSO, S. A.—Rpte.: Ferrer Martínez, Miguel.—Castellón.
 F. I. D. E. S.—Rpte.: Troncoso Casciaro, Manuel.—Castellón.
 LA PENINSULAR.—Rpte.: García Ariño, Vicente.—Castellón.
 FINANCIERA NACIONAL.—Rpte.: Giménez Prieto, Joaquín.—Castellón.
 LA CONSTANCIA.—Rpte.: Gonzalo Sarroca, Amadeo.—Castellón.
 LA EQUITATIVA, F. R.—Rpte.: Granell Ferrer, Enrique.—Castellón.
 ASSICURAZIONI GENERALI.—Representante: Gual Giner, Manuel.—Castellón.
 CENTRAL DE SEGUROS.—Rpte.: Guimerá Prades, Jaime.—Castellón.
 BANCO VITALICIO.—Rpte.: Herrera Prats, Diego.—Castellón.
 PLUS ULTRA.—Rpte.: Herrera Prats, Fernando.—Castellón.
 LA EQUITATIVA, F. R.—Rpte.: Iturralde del Pozo, Manuel.—Castellón.
 CATALANA.—Rpte.: Izquierdo Ibáñez, Cristóbal.—Castellón.
 AURORA.—Rpte.: Izquierdo Ibáñez, José.—Castellón.
 NAL. HISPANICA ASEGURADORA.—Representante: López López, José.—Castellón.
 CONSOLIDADA, S. A.—Rpte.: Llagó Meliá, Fernando.—Castellón.
 PREVISORES PORVENIR.—Manso Vaquer, José.—Castellón.
 ARAGON.—Rpte.: Martí Vidal, Germán.—Castellón.
 LA PATRIA HISPANA.—Rpte.: Michavila Monfort, José.—Castellón.
 LA IBERICA.—Rpte.: Molina Mesado, Luis.—Castellón.
 ASEPEYO Y OCCIDENTE.—Rpte.: Monfort Catalá, Manuel.—Castellón.
 MUTUA BALEAR.—Rpte.: Hospitaleche Irigoyen, Eusebio.—Castellón.
 MUTUA GENERAL DE SEGUROS.—Re-

- presentante: Monterde Díaz, Víctor.—Castellón.
- GRAL. ESPAÑOLA SEGUROS.—Representante: Pascual Barberá, José.—Castellón.
- NAVIEROS ASEGURADORES. — Representante: Pavía Galván, José.—Castellón.
- VASCO-NAVARRA.—Rpte.: Pérez González, Emilio.—Castellón.
- PREVISION NACIONAL.—Rpte.: Pérez Pons, Angel.—Castellón.
- L'UNION.—Rpte.: Ramos Dubal, Enrique.—Castellón.
- HERCULES HISPANO.—Rpte.: Río Vaquer, Leoncio del.—Castellón.
- SUD-AMERICA, F. L.—Rpte.: Roma Alabau, Vicente.—Castellón.
- HERMES.—Rpte.: Sanahuja Puig, Gonzalo.—Castellón.
- BILBAO.—Rpte.: Saura Ibáñez, José.—Castellón.
- LA MUTUAL DEL TURIA.—Rpte.: Serrano Tomás, Angelino.—Castellón.
- CAMPO, S. A.—Rpte.: Tárrega Mor, Domingo.—Castellón.
- ADRIATICA.—Rpte.: Trilles Bojados, Miguel.—Castellón.
- UNION LEVANTINA.—Rpte.: Díaz Gimeno, José.—Castellón.
- HISPANIA.—Rpte.: Vilar Miralles, Javier y Roberto.—Castellón.
- MUTUAL AGRARIA.—Gral. Mola, 24.—Almazora.
- García Escuder, Blas.—(Decesos).—General Franco, 74.—Almazora.
- Manrique y Fonfría.—(Decesos).—P. Escuelas Serra, 14.—Almazora.
- Fabregat Simó, Vicente.—Santo Cristo del Mar, 13.—Benicarló.
- Febrer Febrer, Manuel.—Ntra. Sra. Carmen, 54.—Benicarló.
- MUTUAL AGRICOLA.—G. Franco, 34.—Burriana.
- Bomboí Chordá, Antonio.—Purísima, 26.—Burriana.
- Felis Orts, Ricardo.—Gral. Mola, 16.—Burriana.
- Guinot Benet, José.—José Iturbi, 12.—Burriana.
- Burdeus Romero, Vicente.—(Decesos).—Pintor Sorolla, 12.—Burriana.
- Burgui Resant, Carmelo.—(Decesos).—San Antonio, 9.—Burriana.
- Fillol Beltrán, Juan.—(Decesos).—Avenida Primo Rivera.—Burriana.
- Fabregat Miralles, José.—Colomer, 10-1.º.—Morella.
- Monlleó, Agustín.—(Decesos).—San Roque, 5.—Nules.
- Joaquín Serrano, Alfonso.—(Decesos).—Enmedio, 11.—Moncófar.
- Piñón Berbís, Miguel.—Cervantes, 36.—Onda.
- Hernández Dobón, Salvador.—(Decesos).—Sangre, 3.—Onda.
- MUTUA SEGORBINA.—Castellón, 17.—Segorbe.
- Vélez Escrig, José.—Castellón, 18-1.º.—Segorbe.
- Molina Andrés, Amparo.—(Decesos).—Cueva Santa, 12.—Segorbe.
- Veza, Manuel y Abad, Ramón.—(Decesos).—C. Sotelo, 8.—Segorbe.
- Broch Gil, Antonio.—P. Molina, 23.—Villarreal.
- Sanz Martín, José.—San Joaquín, 52.—Villarreal.
- Climent García, José.—(Decesos).—Piedad, 23.—Villarreal.
- Domínguez Cubertorer, Manuel.—(Decesos).—Escultor Morós, 4.—Villarreal.
- Molés Puchol, Eduardo.—(Decesos).—Tremedal, 25.—Villarreal.
- VALLDUXENSE.—P. Angel, 12.—Vall de Uxó.
- APOCALIPSIS, S. A.—(Decesos).—San José, 110.—Vall de Uxó.
- Molina Blasco, Epifanio.—(Decesos).—Aben Bashi, 7 (Sagunto).—Vall de Uxó.
- Safont Agut, Vicente.—(Decesos).—Concordia, 23.—Vall de Uxó.
- Franco Caudet, Luis.—San Francisco, 30.—Vinaroz.
- Muiño López, Juan.—(Decesos).—San José, 12 (Amposta).—Vinaroz.
- Colomer Blasco, Enrique.—Avenida Losar, 45.—Villafranca.

ACCIDENTES

- LA SUIZA.—Rpte.: Andrés Sabate, Amado.—Castellón.
- CAJA PREVISION SOCORRO.—Representante: Calvo Calvo, Juan.—Castellón.
- LA URBANA Y EL SENA.—Rpte.: Viciano Cortés, Francisco.—Castellón.

CAPITALIZACION

- CENTRAL DE AHORROS.—Rpte.: Giménez Prieto, Joaquín.—Castellón.

INCENDIOS

- BALTICA.—Rpte.: Juan Tirado, Juan Bautista.—Castellón.

ENFERMEDADES

- LA NORDICA.—Rpte.: Ferrer Martínez, Miguel.—Castellón.
- IGUALATORIO M-QUIRURGICO.—Representante: Escartín Dañoventia, Antonio.—Castellón.
- LA FRATERNIDAD.—Rpte.: López López, José.—Castellón.
- MEDICA REUS.—Rpte.: Guiral Fortanet, Jaime.—Castellón.
- CREDITO ESPAÑOL, S. A.—Rpte.: Pérez Domínguez, Amable.—Castellón.

ENFERMEDADES Y ENTERRAMIENTOS

ENIT, S. A.—Rpte.: Bermejo Cuerda, Felipe.—Castellón.
 EL OCASO, S. A.—Rpte.: Blay Tirado, Manuel.—Castellón.
 FINISTERRE, S. A.—Rpte.: Calvo Calvo, Juan.—Castellón.
 LA ALIANZA ESPAÑOLA, S. A.—Representante: Díaz Velázquez, Miguel.—Castellón.
 LA NORDICA.—Rpte.: Ferrer Martínez, Miguel.—Castellón.

SANTA LUCIA, S. A.—Rpte.: Gimeno Caudet, Enrique.—Castellón.
 LA FRATERNIDAD.—Rpte.: López López, José.—Castellón.
 VERTICE, S. A.—Rpte.: Moles Durá, Eduardo.—Castellón.
 VITAL.—Rpte.: Monterde Díaz, Victor.—Castellón.
 CREDITO ESPAÑOL, S. A.—Rpte.: Pascual Marco, Antonio.—Castellón.
 ETERNA, S. A.—Rpte.: Rovira Camañes, Vicente.—Castellón.

Servicio de Hostelería, Cafés y Bares

INDUSTRIA HOSTELERA

Cámara Ortega, Basilisa.—Café.—Enmedio, 50-1.º.—Castellón.
 Monserrat Aledo, Manuel.—Café.—Ballester, 17.—Castellón.
 Gual Solsona, José.—Café.—Buenavista, 17.—Grao Castellón.
 Círculo San Huberto.—Sociedad.—Trinidad, 7.—Castellón.
 Centelles Clara, Saturnino.—Sociedad.—Plaza Clavé, 50.—Castellón.
 Cámara Agrícola.—Sociedad.—Enmedio, 11.—Castellón.
 Ferrer, Antonia.—Plaza Victoria, 12.—Castellón.
 García Pallarés, Bernardo.—Sociedad.—Enmedio, 61.—Castellón.
 Benedito, Dolores.—Buenavista, 14.—Grao Castellón.
 Valls Llansola, Bernardo.—Café.—Padre Jofré, 1.—Castellón.
 Nos Doménech, Gilberto.—Café.—Estación Grao.—Castellón.
 Herrero Molina, Hortensia.—Café.—Estación Norte.—Castellón.
 García, Rosario.—Café-Bar.—R. Magdalena, 71.—Castellón.
 Amella Tomás.—Bar Los Arcos.—Huerto de Mas, 6.—Castellón.
 Solica, Vicente.—Café-Bar.—Plaza Toros.—Castellón.
 Borull Giménez, Antonio.—Café-Chocolatería.—José Antonio, 6.—Castellón.
 Traver Bellés, Antonio.—Café-Chocolatería.—Pasaje Mercado, 2.—Castellón.
 Zandomenego, Giacomo.—Café-Chocolatería.—Enmedio, 10.—Castellón.
 Moya Saceda, Antonio.—Café-Chocolatería.—Enmedio, 5.—Castellón.
 Pérez Cámara, Evarista.—Café-Bar.—Pescadería, 3.—Castellón.
 Bartoll Edo, Mercedes.—Café-Bar.—Donat, 20.—Castellón.
 Martínez Nos, Manuel.—Kiosco.—Paseo de Ribalta.—Castellón.

Ruiz Doménech, Vicente.—Kiosco.—General Sanjurjo, 41.—Castellón.
 Barrachina Gual, Miguel.—Café-Bar.—San Félix, 1.—Castellón.
 Cortina Ballester, Micaela.—Kiosco.—Paseo de Ribalta.—Castellón.
 Peris Falcó, Antonio.—Café-Bar.—P. del Rey, 17.—Castellón.
 Moreno Sanjuán, Francisco.—Café-Bar.—Ballester, 10.—Castellón.
 Ramos Torrent, José.—Kiosco.—Plaza de la Paz.—Castellón.
 Peña Tofolet.—Café-Bar.—Enmedio, 57.—Castellón.
 Montesinos, Vicente.—Café-Bar.—Enmedio, 42.—Castellón.
 Círculo Mercantil.—Café-Sociedad.—J. Antonio, 2.—Castellón.
 Cerisuelo Ortells, Juan.—Balaguer, 6.—Castellón.
 Mas, Vda. de Joaquín.—Ximénez, 16.—Castellón.
 Renau Bonet, Luis.—Bar.—Ronda Magdalena, 8.—Castellón.
 Renau Bonet, Pilar.—Restaurante Pensión.—Ronda Magdalena, 8.—Castellón.
 Vicent Oset, José.—Café-Bar.—Sidro Villarroi, 14.—Castellón.
 Adsuara Rubert, Teodoro.—Café-Bar.—Teatro Principal.—Castellón.
 Valls Monferrer, Jaime.—Café-Bar.—Ronda Mijares, 85.—Castellón.
 Quiles Iranzo, Elías.—Café-Bar.—Ballester, 5.—Castellón.
 Club Náutico.—Bar-Restaurante.—Escollera.—Grao Castellón.
 Turch Vicente, Mercedes.—Bar-Restaurante y Habitaciones.—Avenida Puerto, 7.—Grao Castellón.
 Suliano, Tomás.—Bar-restaurant.—Avenida Puerto.—Grao Castellón.
 Amadeo Guillamón, Fco.—Bar-Restaurante.—Ava. Puerto, 11.—Grao Castellón.
 Casino Antiguo.—Café-Restaurante-Sociedad.—Plaza del Caudillo, 1.—Castellón.

- Hispano Fuente En-Segures.—Bar.—Moya-
no, 2.—Castellón.
- Hogar del Camarada.—Bar-Restaurante.—
José Antonio, 3.—Castellón.
- Hogar del Productor.—Bar-Restaurante.—
C. N. S.—Castellón.
- Hogar del Transportista.—Café-Sociedad.—
San Vicente, 2.—Castellón.
- Mateu Gauchia, Vicente.—Cervecería.—Ge-
neral Aranda, 5.—Castellón.
- Estadio Castalia.—Estadio Castalia.—Cas-
tellón.
- Obreros Puerto.—Comedor.—Grao.—Caste-
llón.
- Noriega Llagostera, Eusebio.—Hotel.—Pla-
za Caudillo.—Castellón.
- Fabra Agut, Vicente.—Hotel.—Gral. San-
jurjo, 2.—Castellón.
- Safont Solsona, Federico.—Hotel.—G. San-
jurjo, 1.—Castellón.
- Yuste Carrasco, Vda. de Honorio.—Hotel.—
Enmedio, 3.—Castellón.
- Martí Salvador, José.—Hotel.—Herre-
ro, 25.—Castellón.
- Amat Escuder, Miguel.—Hotel.—General
Aranda, 11.—Castellón.
- Fabregat Salvador, Ramón.—Pensión.—Pla-
za Paz, 18.—Castellón.
- Guillamón Sanahuja, Miguel.—Pensión-
Bar.—Plaza España, 3.—Castellón.
- Solsona Ribes, Luis.—Pensión-Bar.—Plaza
Independencia, 3.—Castellón.
- Nicolás Soler, Fuensanta.—Balaguer, 8.—
Castellón.
- Sancho, Blas.—Pensión.—Trinidad, 31.—
Castellón.
- Beltrán, Teresa.—Pensión.—P. Mayor, 4.—
Castellón.
- Monfort Nebot, Antonio.—Pensión-Bar.—
Zaragoza, 27.—Castellón.
- Peris Ramos, Bautista.—Pensión.—Trini-
dad, 42.—Castellón.
- Serrano Casanova, Fausto.—Pensión.—San
Vicente, 22.—Castellón.
- Soriano Montoliu, Ramón.—Bar-Restauran-
te.—R. Mijares, 194.—Castellón.
- Monfort, Pilar.—Posada.—Amadeo I, 24.—
Castellón.
- Latorre Marín, Emilio.—Posada.—Sta. Cruz
Te jero, 2.—Castellón.
- Escrig, Tomás.—Posada.—Santos Vivan-
co, 5.—Castellón.
- Amat Segarra, María.—Casa Comidas-Ha-
bitaciones.—Alcora, 15.—Castellón.
- Tena Escrig, Severino.—Pensión.—More-
lla, 6.—Castellón.
- Mangriñán Palasi, Joaquina.—Casa Comi-
das.—San Vicente, 93.—Castellón.
- Meliá Puig, Félix.—Casa Comidas.—Ronda
Mijares, 148.—Castellón.
- Dávalos Masip, Salvador.—Sala de Fies-
tas.—Plaza Generalísimo, 4.—Castellón.
- Montserrat Cervera, Vicente.—C. H.—J. Ba-
llester, 21.—Castellón.
- Angel Trinidad, Vicente.—Taberna.—Plaza
Isabel Católica, 9.—Castellón.
- Royo Monserrat, José.—Plaza Clavé, 33.—
Castellón.
- Beltrán Libberós, Agustín.—Taberna.—Are-
nós, 13.—Castellón.
- Nebot Segura, C i r i l o.—Taberna.—Co-
lón, 4.—Castellón.
- Porcar Gregori, Vicente.—Taberna.—Allo-
za, 129.—Castellón.
- Giner Cardona, Rosa.—Taberna.—S. Fran-
cisco, 2.—Castellón.
- Bernat Chiva, Juan.—Taberna.—San Fran-
cisco, 21.—Castellón.
- Pérez Marco, Manuel.—Taberna.—S a n
Blas, 105.—Castellón.
- Lecha Artola, Encarnación.—Taberna.—San
Vicente, 91.—Castellón.
- Ribera G i n é s, Félix.—Taberna.—S a n
Blas, 6.—Castellón.
- Pallarés Falomir, María.—Taberna.—More-
ría, 14.—Castellón.
- Vilaplana Porcar, Agustín.—Taberna.—
Félix Brevia, 44.—Castellón.
- Collado, Vte.—Taberna.—F. Brevia, 71.—
Castellón.
- Redolat Ferrer, Fco.—Taberna.—Sidro Vi-
llarroig, 9.—Castellón.
- Pérez Esteve, Rogelio.—Taberna.—Repúbli-
ca Argentina, 31.—Castellón.
- Gimeno Calvo, Manuel.—Taberna.—Paseo
Morella, 14.—Castellón.
- Mestre Puig, Ismael.—Taberna.—More-
lla, 69.—Castellón.
- González, Francisco.—Taberna.—J. Cos-
ta, 68.—Castellón.
- Zarzo Santágueda, Teresa.—Taberna.—
His. Escolano, 21.—Castellón.
- Vicent Gas, Teresa.—Taberna.—S a n Mi-
guel, 19.—Castellón.
- Escorihuela, Julián.—Taberna.—Sta. Bár-
bara, 2.—Castellón.
- Sos Bomboi, José.—Taberna.—Goberna-
dor, 95.—Castellón.
- Jovena, Francisco.—Taberna.—Goberna-
dor, 48.—Castellón.
- Agustí Vidal, Vicenta.—Taberna.—Ma-
yor, 134.—Castellón.
- Fabregat, Felisa.—Taberna.—Conde Noro-
ña, 52.—Castellón.
- Prades Tena, Elisa.—Taberna.—Mayor, 4.—
Castellón.
- Porcar Gregori, José F.—Taberna.—Anto-
nio Maura, 21.—Castellón.
- Roda Vizcaino, Cleto.—Taberna.—Repúbli-
ca Argentina, 9.—Castellón.
- Marzá Tomás, Consuelo.—Taberna.—Peña-
golosá.—Castellón.
- Ferré Folch, Juan.—Taberna.—Sidro Vila-
rroig, 21.—Castellón.
- Natal Mata, Nicasio.—Taberna.—J. Cos-
ta, 64.—Castellón.

- Vilar Santamaría, Rosa.—Taberna.—Segorbe, 28.—Castellón.
- Llácer, Francisca.—Taberna.—San Francisco, 59.—Castellón.
- Sales Ripollés, Francisco.—Taberna.—Bovalar, 228.—Castellón.
- Prades Galmés, José.—Taberna.—O'Donnell, 7.—Castellón.
- Edo Barrachina, Concepción.—Taberna.—Alcora (V. Nueva).—Castellón.
- Agost Cubedo, Amparo.—Taberna.—P. Bovalar, 227.—Castellón.
- Segarra Escrig, Pilar.—Taberna.—Benicasim (F. Matadero).—Castellón.
- Navarrete, Francisco.—Taberna.—Camino Hondo (Maset).—Castellón.
- Aparici, Teresa.—T a b e r n a.—S. Roque, 119.—Castellón.
- Ribes Peiró, Amelia.—Taberna.—Caballeros, 13.—Castellón.
- Lorente, Juana.—Taberna.—Gandía, 28.—Castellón.
- Meliá Tena, Casimiro.—Taberna.—Jover, 16.—Castellón.
- Gargallo Aguilera, Dolores.—Taberna.—Grupo V. de Lidón, 8.—Castellón.
- Portolés Tomás, Abel.—Taberna.—S. Francisco, 114.—Castellón.
- González Segarra, Antonio.—Taberna.—Plaza T. Izquierdo.—Castellón.
- Barberá Arnau, Francisco.—Taberna.—Segorbe, 71.—Castellón.
- Mas Gómez, Vicente.—Taberna.—Buena Vista, 13.—Castellón.
- Ortiz Ramos, Josefa.—Taberna.—Virgen del Carmen, 33.—Grao Castellón.
- Castell Carrascal, Bautista.—Taberna.—Buenavista, 11.—Grao Castellón.
- Fontanet Rivera, Juan.—Taberna.—Buena Vista, 53.—Grao Castellón.
- Falomir, Rosilda.—Taberna.—Avda. Puerto, 4.—Grao Castellón.
- Nicolau Beltrán, Ramón.—Bar.—Buenavista, 28.—Grao Castellón.
- Forés, Bta.—Taberna.—Monturiol, 16.—Grao Castellón.
- Bosch, Francisca.—Taberna.—Buenavista, 49.—Grao Castellón.
- Chiva, Manuel.—T a b e r n a.—Buenavista, 26.—Grao Castellón.
- Artero, Francisco.—Kiosco.—P. Tetuán.—Castellón.
- Rapalo, Sinforosa.—Taberna.—Dr. Clara, 1.—Castellón.
- Arnau Orega, Josefa.—Taberna.—Bovalar, A-5.—Castellón.
- Castillo Gil, Carmen.—Taberna.—Nueva Carretera Valencia.—Castellón.
- Edo Trilles, D a n i e l.—Taberna.—Alcora, 121.—Castellón.
- Martínez, Cándido.—Taberna.—Pda. Censal.—Castellón.
- Gil Marzá, Soledad.—Venta Rosita.—Alcora, C-71.—Castellón.
- Moltó, Guillermo.—Detall.—Plaza Tetuán.—Castellón.
- Segarra, Alvaro.—Taberna.—Benicasim.—Castellón.
- Beltrán Ribes, Josefa.—C. H.—San Vicente, 70.—Castellón.
- C e ñ o, Pedro.—Vinos.—Caballeros.—Castellón.
- Selma Pascual, José.—Vinos.—Avda. Valencia, 62.—Castellón.
- Gonell Galindo, Valeriano.—Bodega.—Zaragoza, 20.—Castellón.
- Tena García, Asunción.—Detall.—Cronista Rocafort, 45.—Castellón.
- Monfort Balaguer, Manuel.—Bar.—Zaragoza, 35.—Castellón.
- Escrig Marco, Tomás.—Bar-Restaurante.—Santos Vivanco.—Castellón.
- Andreu Gozalbo, José.—Vinos Detall.—Segorbe. Grupo C. Velasco.—Castellón.
- Pons Gimeno, Antonio.—Café.—Generalísimo, 25.—Almazora.
- Ramos Canós, José.—Café-Bar.—Generalísimo, 2.—Almazora.
- Catalá Martí, Vicente.—Café-Bar.—Generalísimo, 14.—Almazora.
- Sindicato San José.—Café-Sociedad.—General Mola, 24.—Almazora.
- Claramonte Usó, Juan.—Café-Bar.—Cine Niza.—Almazora.
- Educación y Descanso.—Café.—Generalísimo, 16.—Almazora.
- Matutano Monferrer, Manuel.—Café-Bar.—Generalísimo, 31.—Almazora.
- Edo, Guillermo.—Café-Fonda.—Colón, 41.—Almazora.
- Serra, Bautista.—Bar-Restaurante.—Frente Estación.—Almazora.
- Safont García, José.—Taberna.—Partida S. José.—Almazora.
- Bureus, M.^a Antonia.—Taberna.—San Antonio (Huerta).—Almazora.
- Reboll Escura, Vicente.—Taberna.—General Mola, 34.—Almazora.
- Fortuño Renau, Juan.—Taberna.—Partida Pá y VÍ.—Almazora.
- Clausell Balaguer, Vicenta.—Taberna.—Purísima, 75.—Almazora.
- Peris Forés, Miguel.—Taberna.—Gral. Mola, 158.—Almazora.
- Barreda Miralles, Florencio.—Taberna.—Gral. Mola, 74.—Almazora.
- Barberá Miralles, Joaquín.—J o s é A n t o n i o, 8.—Almazora.
- Amiguet Burdeus, Mercedes.—Taberna.—San Jaime, 9.—Almazora.
- Agustín, Salvador.—Taberna.—Almazora.
- Capdevila Marzá, José.—Taberna.—S. Fernando.—Almazora.
- Colomer Olaria, José.—Taberna.—Gral Mola.—Almazora.
- Comíns Mundina, María.—Taberna.—Grál. Mola.—Almazora.

- Clausell Capdevila, Vicente.— Taberna.— Mar.—Almazora.
- Franch Bachero, Dolores.—Taberna.—Huer-
ta.—Almazora.
- Esteve Igual, Vicente.— Taberna.— Plaza
Torre.—Almazora.
- Lobato Martínez, Manuel.—San Rafael.—
Almazora.
- Aniorte Pérez, Angel.—Almazora.
- Verdoy Valls, Juan.—Café.—Benicasim.
- Ortells Marzá, Domingo.—Café-Hotel.—Be-
nicasim.
- Griñó, José.—Café.—Bayer, 32.—Benicasim.
- García Pichastor, Juan.— Posada.— Santo
Tomás, 88.—Benicasim.
- Pallarés Soldevila, Juan.—Hotel.—Villas.—
Benicasim.
- Verdú, Fernando.—Casa Huéspedes.—San-
to Tomás, 65.—Benicasim.
- Chiva Renau, Vicente.—Casa Huéspedes.—
Sto. Tomás, 63.—Benicasim.
- Tarís Herrero, Carmen.— Taberna.— Santo
Tomás, 63.—Benicasim.
- Camos García, José.—Taberna.—Estación.—
Benicasim.
- Ansuategui Fabregat, Juan.—Taberna.—Li-
beración.—Benicasim.
- Pallarés, Vicente.—Bar-Restaurante.—San-
to Tomás.—Benicasim.
- Barrachina, Herminio.—Café.—Benlloch.
- Mateu Gauchia, Manuel.—Café.—Benlloch.
- Simó Fabregat, Miguel.—Café.—Benlloch.
- Alcina, Daniel.—Café.—Benlloch.
- Barreda Segarra, José.— Taberna.— Ben-
lloch.
- Rubio, José.—Café.—Avenida José Anto-
nio, 24.—Borriol.
- Mateu Safont, Teresa.—Café.—Borriol.
- Portolés, Juan.—Posada.—Pda. San Vicen-
te.—Borriol.
- Villarrocha, Bernardo.—Taberna.—Avenida
José Antonio.—Borriol.
- Balaguer Personat, José.—Taberna.—Ave-
nida J. Antonio.—Borriol.
- Portolés Falomir, Juan.—Taberna.—San Vi-
cente.—Borriol.
- Chulvi Galmés, Vicente.—Café-Bar.—José
Antonio, 48.—Borriol.
- Noel, Vda. de Herminio.—Café.—Ramón y
Cajal, 3.—Cabanes.
- Sidro Sidro, Vicente.—Café.—Generalísi-
mo.—Cabanes.
- Vidal Amer, Germán.—Café.—Ribera.—Ca-
banes.
- Ribes Julve, Vicente.—Café.—Ramón y Ca-
jal.—Cabanes.
- Ten Miralles, José.—Taberna.—Praniol, 2.—
Cabanes.
- Capdevila, Plácido.— Taberna.— Ribera.—
Cabanes.
- Salvador, Vda. de Antonio.—Taberna.—Cal-
vario.—Cabanes.
- Valls Trilles, Vicente.—Taberna.—El Em-
palme.—Cabanes.
- Planell Lloréns, José.— Taberna.— P. Si-
char, 48.—Cabanes.
- Gual Ribes, J.—Taberna.—Carretera, 7.—
Cabanes.
- Montroig Boin, Miguel.—Taberna.—D. Va-
lera, 18.—Cabanes.
- García Chico, Felicidad.—C. H.—D. Vale-
ra, 26.—Cabanes.
- Cooperativa San Isidro.—Café.—M. Serra-
no, 11.—Oropesa.
- Hogar Productor E. D.—Café.—Oropesa.
- Gual Mateu, Purificación.—Taberna.—Doc-
tor Alemany.—Oropesa.
- Gil, Vicente.—Taberna.—Dr. Clará, 20.—
Oropesa.
- López, Saturnino.—H. Montemar.—Oropesa.
- Blasco Ferrer, Vte.—Bar-Restaurante.—
Playa.—Oropesa.
- Bort Lloréns, Eduardo.—Fonda (C. H.).—
José Ribera, 29.—Oropesa.
- Roig Casanova, Vicente.—Café.—Generalí-
simo, 30.—Puebla Tornesa.
- Torás Bellés, José.—Café.—Calvo Sote-
lo, 5.—Puebla Tornesa.
- Fabregat, José.—Café.—Torreblanca.
- Persiva Fabregat, Manuel.—Café.—Plaza
Caudillo, 7.—Torreblanca.
- Gascó Bort, Tomasa.—Café.—S. Cristó-
bal, 25.—Torreblanca.
- Betoret, Abel.—Café.—Torreblanca.
- Manzano, José.—Pensión.—S. Antonio, 38.—
Torreblanca.
- Martínez Pastor, Miguel.—Taberna.—José
Antonio, 44.—Torreblanca.
- Pegueroles, Daniel.—Taberna.—S. Cristó-
bal, 2.—Torreblanca.
- Tena Gaya, Eliseo.—Taberna.—San Anto-
nio, 26.—Torreblanca.
- Barberá Centelles, José.—Taberna.—S. An-
tonio, 83.—Torreblanca.
- Villalonga Escoín, Adela.—Taberna.—San
Antonio, 126.—Torreblanca.
- Alcácer Betoret, Jacinto.—Comidas.—Esta-
ción.—Torreblanca.
- Agut Albalat, Alvaro.—Café.—P. Generalí-
simo.—Vall d'Alba.
- Simó, Juan.—Café.—Calvo Sotelo.—V all
d'Alba.
- Tena, Serafín.—Taberna.—Vall d'Alba.
- Pau Valls, Francisco.—Café.—Puente, 26.—
Villafamés.
- Oliver Oliver, Luis.—Café.—C. de la Fuen-
te.—Villafamés.
- Trilles Marzá, Francisco.—Café.—Avenida
Barceló, 1.—Villafamés.
- Marzá Trilles, José.—Café.—Villafamés.
- García, Miguel.—Café.—Generalísimo, 17.—
San Juan de Moró.
- Girona, Vicente.—Café-Bar.—S. Jaime, 7.—
Villarreal.
- Batalla Gil, Manuel.—Café-Bar.—San Jai-
me, 1.—Villarreal.
- Moner Casalta, José.—Café.—Santo Do-
mingo, 12.—Villarreal.

- Peris Ramos, José.—Café.—Generalísimo, 10.—Villarreal.
 Círculo Inmaculada.—Café.—S. Jaime, 20.—Villarreal.
 Peña España.—Café.—F. Tárrega, 2.—Villarreal.
 Salvá Martí, José.—Café.—P. Rivera, 20.—Villarreal.
 Usó Bayarri, Manuel (Agrupación Cultural Exportadora).—San Jaime, 37.—Villarreal.
 Els XIII.—P. Rivera.—Villarreal.
 Cooperativa Católico-Agraria.—Bar.—Villarreal.
 Osuna Aguilar, Pascual.—Café.—C. de Onda.—Villarreal.
 Cortés Barrachina, Enrique.—Café.—Zumalacáregui, 92.—Villarreal.
 Peris Ramos, J.—Café.—Generalísimo, 15.—Villarreal.
 Segarra Mingarro, Juan.—C. Huéspedes.—Conde Alabay, 19.—Villarreal.
 Mezquita Peris, Pascual.—Pensión.—S. Roque, 24.—Villarreal.
 Salvador Arnau, José.—Posada.—Avenida 18 Julio, 163.—Villarreal.
 Vilanova Tellols, Elvira.—Posada.—Conde Albay, 13.—Villarreal.
 Gil Roquera, Manuel.—Taberna.—Avenida Franco, 12.—Villarreal.
 Amposta Cabedo, Pascual.—Taberna.—Soledad, 44.—Villarreal.
 Broch Ibáñez, José.—Taberna.—Onda, 86.—Villarreal.
 Colongues Bellmunt, Carmen.—Taberna.—Ermita, 4.—Villarreal.
 Peris Ventura, Francisco.—Taberna.—Villavieja, 3.—Villarreal.
 Gimeno Mor, Juan.—Taberna.—Generalísimo, 13.—Villarreal.
 Batalla Bellés, Ernesto.—Taberna.—Sagunto, 41.—Villarreal.
 Bort Belsa, Francisca.—Taberna.—S. Jaime, 2.—Villarreal.
 Cheza Monzó, José.—Taberna.—San Joaquín, 27.—Villarreal.
 Cheza Monzó, Vicente.—Taberna.—18 Julio, 77.—Villarreal.
 Exiea Gil, Manuel.—Taberna.—Hospital, 54.—Villarreal.
 Monzó Soriano, Concepción.—Taberna.—San José, 66.—Villarreal.
 Peris Guillamón, Amparo.—Taberna.—Santa Lucía, 37.—Villarreal.
 Recatalá Soriano, José.—Taberna.—Piedad, 34.—Villarreal.
 Sancho Moreno, Carmen.—Taberna.—San Manuel, 54.—Villarreal.
 Fortuño Peris, Carmen.—Taberna.—Posada Madrigal.—Villarreal.
 Ortells Soriano, Manuel.—Taberna.—Posada Madrigal.—Villarreal.
 Salvador Prades, Palmira.—Taberna.—Loretto, 12.—Villarreal.
 Canet Ramos, Bautista.—Taberna.—Rosario, 10.—Villarreal.
 Canet Canós, Bautista.—Taberna.—18 Julio, 11.—Villarreal.
 Manzano Monzó, Ana M.^a.—Taberna.—Generalísimo, 9.—Villarreal.
 Fortuño Gil, Joaquín.—Taberna.—Ermita, 86.—Villarreal.
 Peset Rubert, Antonio.—Taberna.—Santa Ana, 3.—Villarreal.
 Redón, Luis Vicente.—Taberna.—18 de Julio, 187.—Villarreal.
 Juanes Cuenco, Tomás.—Vinos Detall.—Santa Lucía, 24.—Villarreal.
 Tarrazón Gimeno, Francisco.—Café-Restaurante.—Estación.—Alquerías Niño Perdido.
 Molés, Enrique.—Café.—Alquerías Niño Perdido.
 López, Vda. de Pascual. Sto. Agr. S. Jaime.—Lloreta, 65.—Alquerías Niño Perdido.
 Félix Vilar, Vicente.—Café.—Alquerías Niño Perdido.
 Vicent Bort, Ramón.—Lloreta, 252.—Alquerías Niño Perdido.
 Miralles Beltrán, José.—Café.—General Mola, 36.—Albocácer.
 Monfort, Ismael.—Café.—C. Sotelo.—Albocácer.
 Segarra Adell, Félix.—Pensión.—Generalísimo, 12.—Albocácer.
 Adell Miralles, Manuel.—Taberna.—S. Roque.—Albocácer.
 Llopis Trilles, Enrique.—Taberna.—General Mola, 21.—Albocácer.
 Puig Ferrando, Teófilo.—Taberna.—General Mola, 11.—Albocácer.
 Tena Ferrer, Simeón.—Posada.—Gral. Mola, 2.—Albocácer.
 Marín, María.—Café.—Benafigos.
 Cooperativa Agrícola.—Café.—Mayor, 9.—Benasal.
 Ferrando Falcó, Emilia.—Café.—Generalísimo, 25.—Benasal.
 Forés, Juan.—Pensión.—D. Blasco, 21.—Benasal.
 Prats Beltrán, Pilar.—Pensión 3.^a.—Generalísimo, 23.—Benasal.
 Molés, Manuel.—Pensión.—La Catalana.—Benasal.
 Molíns, Agustín.—Café.—Benasal.
 Beltrán Salvador, Augusto.—Taberna.—Mayor, 5.—Benasal.
 Guiral Guardiola, José M.^a.—Taberna.—Don Blasco.—Benasal.
 Roig Badal, Antonio.—Taberna.—Iglesia, 12.—Benasal.
 Juan, José.—Café.—Mayor, 15.—Catí.
 García Puig, M.—Café.—Catí.
 García, Manuel.—Fonda.—Ntra. Sra. de Avellá.—Catí.
 Roca Barreda, Vte.—Taberna.—Mayor.—Catí.

- Roca Roca, Tomás.—Taberna.—Mayor, 13.—Café.
- Albert, Vicente.—Café-Fonda.—Calvo Sotelo, 15.—Cuevas de Vinromá.
- Prats Tena, Francisco.—Café.—Plaza España.—Cuevas de Vinromá.
- Muñoz Traver, Vicente.—Posada.—Generalísimo, 5.—Cuevas de Vinromá.
- Beltrán Marín, Pascual.—Taberna.—General Mola.—Cuevas de Vinromá.
- Sales Segarra, Vicente.—Café.—Patio.—Sarratella.
- Salvador Bellés, José.—Café.—Plaza Generalísimo.—Sierra Engarcerán.
- Julián Julián, Octavio.—Café.—Masía Ibarras.—Sierra Engarcerán.
- Villalonga Casanova, José.—Café.—Tírig.
- Beltrán, Plácido.—Café.—Tírig.
- Monfort, Fernando.—Posada-Pensión.—José Antonio, 3.—Tírig.
- Monserrat, Arturo.—Café.—Tírig.
- Albella, Vicenta.—Café.—Calvo Sotelo, 1.—Villanueva de Alcolea.
- Borrás Rambla, Enrique.—Café.—San Román, 2.—Villanueva de Alcolea.
- Puchol Bort, Dionisio.—Café-Fonda.—José Antonio, 1.—Villanueva de Alcolea.
- Doménech Rocher, Pascuala.—Taberna.—José Antonio.—Villanueva de Alcolea.
- Lizondo Gómez, Miguel.—Café.—Plaza España, 12.—Lucena del Cid.
- Aparici Salvador, Vicente.—Café.—P. España, 18.—Lucena del Cid.
- Cabrera, Adelino.—Posada.—Lucena del Cid.
- Hotel "El Prat".—Hotel.—Lucena del Cid.
- Cabedo Navarro, Ricardo.—Taberna.—D. Tetuán, 25.—Lucena del Cid.
- Badenes Ibáñez, Daniel.—Taberna.—D. Tetuán, 12.—Lucena del Cid.
- Peris, Ramón.—Café.—Castellón.—Adzaneta.
- Peris Ahís, Vicente.—Taberna.—Venerable.—Adzaneta.
- Monfort Beltrán, José.—Taberna.—A. Gregorio.—Adzaneta.
- Beltrán Molina, Manuel.—Taberna.—Prado.—Adzaneta.
- Masip, Gregorio.—Taberna.—Carnicería, 23.—Adzaneta.
- Pavía Mateu, Joaquín.—Taberna.—S. Gregorio.—Adzaneta.
- Nomdedeu Ferrer, Antonio.—Café.—Barceloneta Alta, 3.—Alcora.
- Pallarés Azcón, Juan.—Fonda-Café.—Dell Vall, 7.—Alcora.
- Andrés, Manuel.—Café.—G. Valiño, 17.—Alcora.
- Agrupación Musical.—Café.—Generalísimo.—Alcora.
- Falcó, Ramón.—Taberna.—J. Antonio, 1.—Alcora.
- Julián Campos, Julián.—Café.—Argelita.
- Solsona, Daniel.—Café.—Mayor, 12.—Ayódar.
- Albalat Balaguer, José.—Café.—Horno, 1.—Ayódar.
- Catalán Tonda, Ernesto.—Café.—San Antonio, 5.—Cortes de Arenoso.
- Catalán, Casto.—Café.—R. Gómez, 1.—Cortes de Arenoso.
- Catalán Catalán, Joaquín.—Café.—Aldea San Vicente.—Cortes de Arenoso.
- Monferrer Julve, Amelia.—Café.—P. Iglesia, 5.—Espadilla.
- Lay Delga, Casimiro.—Café.—Santo Sepulcro, 1.—Fanzara.
- Bernat, Alfredo.—Café.—Recinto Plaza.—Figueroles.
- Cano Bagán, Fructuoso.—Café.—San Blas, 8.—Figueroles.
- Bonet Albalat-Társila, Antonio.—Café.—Ribesalbes.
- Oset Albalat-Mellén Ten, José.—Café.—Ribesalbes.
- Macián, Vda. de Eugenio.—Café.—Generalísimo, 5.—Sueras.
- Lecha Salvador, Vte.—Café.—Nueva, 26.—Toga.
- Pardo Fortuño, Juan.—Café.—Plaza San Antonio.—Useras.
- García Martí, Concepción.—Café.—Roca.—Useras.
- Acción Católica.—Café.—Olmo.—Useras.
- Borja, Luis.—Café.—Vallat.
- Bellés Tormo, Luis.—Café.—Caballeros.—Villahermosa.
- Porcar, José.—Café.—Mayor.—Vistabella.
- García Orega, R.—Café.—Mayor, 13.—Vistabella.
- Tena Edo, Arturo.—Café.—Vistabella.
- Clérig, Rogelio.—Casa Huéspedes.—P. Iglesia.—Vistabella.
- Arnau Vicente, Perfecto.—Taberna.—Mayor.—Vistabella.
- Miravet Moliner, Daniel.—Taberna.—Avenida.—Vistabella.
- Tena Salvador, Alejandro.—Taberna.—García Valiño.—Vistabella.
- Montón Montolio, Manuel.—Café.—Zucaina.
- Bagán Chiva, Fermín.—Café.—Zucaina.
- Montón Sanz, Alvaro.—Café.—Zucaina.
- Macía Boix, Juan.—Café.—B. Alagón, 69.—Morella.
- Ortí Manuel.—Café.—S. Juan, 5.—Morella.
- Zaporta Adell, Manuela.—Café.—B. Alagón.—Morella.
- Pallarés Pallarés, Senén.—Herbés.—Morella.
- Adell Mestre, Pedro.—Café.—Morella.
- Querol Membrado, Francisco.—Pensión.—Puerta S. Mateo, 2.—Morella.
- Anento Jovaní, Antonio.—Pensión.—Huerto Barón, 6 y 8.—Morella.
- Antolí Adell, José.—Posada.—Colomer, 7 y 9.—Morella.

- Martín Roda, Vicente.—Casa Huéspedes.—S. Nicolás, 16.—Morella.
- Gasulla Millán, Ismael.—Taberna.—B. Alagón, 35.—Morella.
- Corbalán Carot, Joaquín.—Taberna.—Hospital Nou.—Morella.
- Milián Llisterri, Manuel.—Taberna.—Blasco Alagón.—Morella.
- Adell Mestre, Vicente.—Taberna.—B. Alagón.—Morella.
- Milián Gamundi, Angèles.—Taberna.—J. Prats.—Morella.
- Segura Julián, Josefina.—Taberna.—Puerta Forcall.—Morella.
- Meseguer Ferrer, Juan.—Taberna.—Plaza Colón, 20.—Morella.
- Asensio Borrás, Manuel.—Taberna.—Entimoneda.—Morella.
- Salvador, Daniel.—Café.—Cinctorres.
- Sorribes Soler, Román.—C. H.—Pilar, 10.—Cinctorres.
- Monfort Querol, Francisco.—Café.—Generalísimo, 16.—Forcall.
- Homedes García, Juan.—Taberna.—Iglesia, 50.—Forcall.
- Cooperativa Vallbonense.—Café.—Mayor.—Vallbona.
- Altava Ferrer, Ricardo.—Café.—Portell de Morella.
- Zandalinas Domingo, Gregorio.—Café.—Avenida Losar.—Villafranca.
- Martínez, Ricardo.—Café.—Avda. Losar.—Villafranca.
- Lorenzo, Simón.—Café.—Generalísimo, 4.—Villafranca.
- Nebot, Salvador.—Casa Huéspedes.—Generalísimo, 24.—Villafranca.
- Melián Fabregat, M.—Taberna.—Sol, 58.—Villafranca.
- Molés Vicent, Manuel.—Café.—Calvo Sotelo, 47.—Nules.
- Piquer Royo, Manuel.—Café.—C. H.—Avenida Valencia, 13.—Nules.
- Escrig, Juan.—Café.—Mayor, 23.—Nules.
- Guillamón, Manuel.—Café.—S. Félix, 35.—Nules.
- García Puchol, José.—Café.—M. Torrejón, 11.—Nules.
- Lleó Garica, Salvador.—Café.—Nules.
- Mechó Bruno, José.—Café.—Nules.
- Cooperativa Agrícola S. José.—Mayor, 76.—Nules.
- Mechó Valentín, Amparo.—Pensión.—C. H.—José Antonio, 1.—Nules.
- Darós Doñate, Concepción.—Pensión.—San Miguel, 22.—Nules.
- Esbrí Gómez, Agustín.—Taberna.—Mascarell.—Nules.
- Martí Bertomeu, José.—Taberna.—Torrejón, 5.—Nules.
- Bomboi Muñoz, Vicente.—Taberna.—Aran-da, 15.—Nules.
- Bruno Romero, José.—Taberna.—San Ramón.—Nules.
- Martí Pedrós, Soledad.—Casa Comidas.—Colón, 12.—Nules.
- Bonèt Puchol, Domingo.—Venta Vinos.—S. Antonio.—Nules.
- Berenguèr, Salvador.—Café.—Mayor, 11.—Alfondeguilla.
- Chordá Prades, Fernando.—Café.—P. Caudillo, 3.—Almenara.
- Sociedad Casino Agrícola.—Café.—Mártires, 1.—Almenara.
- Jorge Raga, Eugenio.—Café.—B. Mar.—Almenara.
- Garcerán, Dolores.—Café.—Avda. Caudillo, 5.—Almenara.
- Baralles, Angel.—Café.—Avenida Caudillo, 16.—Almenara.
- Casanova Arcos, Aurelio.—Taberna.—Molina, 58.—Almenara.
- Gomis Masía, Bautista.—Taberna.—Arriba, 11.—Almenara.
- Torres Aguilar, José.—Taberna.—Cister-na, 8.—Almenara.
- San Lozano, Sinforiano.—Taberna.—Travesía Mar, 1.—Almenara.
- Herrero Cabanes, Vicente.—Café.—J. Antonio, 16.—Artana.
- Sales Herrero, Felipe.—Café.—Artana.
- Celeiro, David.—Pensión.—M. Giner, 15.—Artana.
- Serra Llidó, Ana M.^a.—Taberna.—O. Redondo, 29.—Artana.
- Torres, Roberto.—Café.—P. Caudillo, 20.—Bechí.
- Escobedo Ferrándiz, Agustín.—Café.—Plaza Caudillo, 2.—Bechí.
- Salas Bagán, José.—Café.—Afueras del Este.—Bechí.
- Doñate Montoliu, Vicente.—Café.—P. Caudillo, 5.—Bechí.
- Badenes Millán, Bárbara.—Taberna.—Cervantes, 8.—Bechí.
- Sociedad Tiro Pichón.—Café.—José Antonio, 6.—Burriana.
- Círculo Frutero.—Café.—San Vicente, 20.—Burriana.
- Filarmonica Burrianense.—Café.—Chicharro, 2.—Burriana.
- Centro España.—Café.—Burriana.
- Sport Ciclista.—Café.—Chicharro, 22.—Burriana.
- Círculo Católico.—Café.—Chicharro, 10.—Burriana.
- Martínez Albalat, Jaime.—Café.—Chicharro, 21.—Burriana.
- Marco Alamán, Miguel.—Café.—Bar.—Puerto.—Burriana.
- Roca Gil, Vicente.—Café.—Puerto Churrucá, 1.—Burriana.
- Compañ Ferrer, P.—Café.—Fonda.—Puerto.—Burriana.
- Hernández Sancho, Carlos.—Café.—Generalísimo, 4.—Burriana.
- Hernández Sánchez, Vda. de Antonio.—Café.—Chicharro, 17.—Burriana.

- Soriano Pérez, Agustín.—Café.—Chicharro, 24.—Burriana.
- Viñez Portolés, Juan Bautista.—Café.—Chicharro, 16.—Burriana.
- Roca Gil, Alfredo.—Café.—Puerto.—Burriana.
- Hogar del Camarada.—Café.—Burriana.
- Tormo Brotóns, Rodolfo.—Kiosco.—Burriana.
- Comedor Obreros.—Restaurante.—Puerto.—Burriana.
- Clausell, Vte.—Café.—S. Victoriano, 1.—Burriana.
- Delgado González, Pedro.—Fonda.—Salvador, 5.—Burriana.
- Mezquita, Andrés.—Fonda.—San Miguel, 16.—Burriana.
- Jovani, Generosa.—Casa Huéspedes.—Generalísimo, 4.—Burriana.
- Alonso de Alba, Gregorio.—Taberna.—Misericordia.—Burriana.
- Cerezo Martín, Vicente.—Taberna.—M. Pelayo, 28.—Burriana.
- Sánchez Cuenca, Rodrigo.—Taberna.—Leopanto, 31.—Burriana.
- Coret Llop, Eduardo.—Taberna.—Benlliure, 14.—Burriana.
- Cardet Monfort, Bautista.—San Pedro Pascual.—Burriana.
- Valero Palau, José.—Taberna.—San Rafael, 5.—Burriana.
- Llopis Cabedo, Francisco.—Taberna.—San Lorenzo, 27.—Burriana.
- Falomir Pérez, Bautista.—Taberna.—C. Nules, 6.—Burriana.
- Puyo Alemany, Elvira.—Taberna.—Los Maristas.—Burriana.
- Monfort Edo, Serafin.—Taberna.—O'Donnell.—Burriana.
- Sanahuja Guillamón, Joaquín.—Taberna.—San Francisco, 62.—Burriana.
- Chiva Martínez, Julia.—Taberna.—San Ignacio, 18.—Burriana.
- Zaragoza Queral, Bautista.—Taberna.—A. Sta. Bárbara.—Burriana.
- Isaach Agut, Bautista.—Taberna.—A. Santa Bárbara.—Burriana.
- Mundina Gómez, Enrique.—Taberna.—Alquerías Mijares.—Burriana.
- Claramonte, Carmen.—Alquerías Mijares.—Burriana.
- Usó Llidó, Bta.—Taberna.—Soledad, 19.—Burriana.
- García Elemeñana, Manuel.—Taberna.—Industria, 5.—Burriana.
- Renau Cazador, Ramón.—Taberna.—San Blas, 12.—Burriana.
- Torner, Ligeroso.—Taberna.—Colón, 64.—Burriana.
- Martínez Corbató, Vicente.—Café.—P. Mayor, 3.—Chilches.
- Espinosa Casabó, Domingo.—Café.—Mayor.—Chilches.
- Esteve Tel, Francisco.—Café.—Chilches.
- Porcar Moya, Rosario.—Taberna.—A. Vall de Uxó.—Chilches.
- Bueso Romero, José.—Taberna.—Cira, 1.—Chilches.
- Miró Planes, Carmen.—Taberna.—S. Antonio, 7.—Chilches.
- Sorribes Galindo, María.—Café.—Eslida.
- Cooperativa Agrícola.—Café.—Mayor, 2.—Eslida.
- Círculo Instructivo.—Café.—La Llosa.
- Tel Cebriá, Fco.—Taberna.—General Mola, 1.—La Llosa.
- Isach Juliá, Castora.—Café.—Enmedio, 13.—Moncófar.
- Martí Catalá, Eugenio.—Café.—Moncófar.
- Hogar del Camarada.—Café.—Moncófar.
- Fabregat, José A.—Taberna.—San Pascual, 13.—Moncófar.
- Martí Sales, Herminio.—Taberna.—San Antonio, 13.—Moncófar.
- Moliner Flich, Vicente.—Taberna.—S. Pascual.—Moncófar.
- Alavés Miralles, Bautista.—Taberna.—José Antonio, 5.—Moncófar.
- Aguilella Sansano, José.—Café.—San Miguel.—Onda.
- Meneu Aguilera, Salvador.—Café.—Sacro, 7.—Onda.
- Llopis Aguilera, Manuel.—Café.—San Miguel, 6.—Onda.
- Aguilella Castells, Joaquín.—Café.—Colón, 1.—Onda.
- Barceló Serrano, Pedro.—Café.—Isaac Peral, 6.—Onda.
- Villar, Andrés.—Café.—Carmen.—Onda.
- Arrando Timor, José.—Café.—San Miguel, 1.—Onda.
- Peris Gil, José.—Café.—Onda.
- Hogar del Camarada.—Café.—Onda.
- Salvador, Heliodoro.—Posada.—Carmen 12.—Onda.
- Gimeno Negre, Teresa.—Casa Comidas.—P. Caudillo, 26.—Onda.
- García Tarazona, Vta.—Casa Comidas.—Colón, 19.—Onda.
- Arrando, Cipriano.—Casa Huéspedes.—Onda.
- Peris, Concepción.—Pensión.—Onda.
- Balaguer Gómez, Celestino.—Taberna.—Colón.—Onda.
- Bartolomé Collado, Vte.—Posada.—Caudillo, 19.—Onda.
- Gil Alvaro, José.—Taberna.—Avenida Castellón.—Onda.
- Meneu Sales, Ana M.^a.—José Antonio.—Onda.
- Sol Aguilera, Rosa.—Taberna.—Ecce Homo.—Onda.
- Chiva Bujades, Manuel.—Taberna.—Concepción.—Onda.
- Mateu Vidal, J.—Taberna.—Caudillo, 7.—Onda.
- Montoliu Piquer, Hilario.—Taberna.—Lacosa.—Onda.

Santos Edo, Amparo.—Taberna.—José Antonio, 72.—Onda.
 Lafuente Ramos, Emilio.—Taberna.—José Antonio, 61.—Onda.
 Lengua Tomás, José.—Taberna.—Avenida Castellón.—Onda.
 Herrera Ramos, P.—Taberna.—Pilar, 1.—Onda.
 Zamora García, Dolores.—Taberna.—San Blas, 40.—Onda.
 Usó Gimeno, Juan.—Taberna.—Plaza Caudillo, 29.—Onda.
 Ballester Moliner, Regina.—Taberna.—Artesa.—Onda.
 Edo Ferrer, Presentación.—Taberna.—San Bernardo.—Onda.
 Martí Franch, Carmen.—Taberna.—Colón.—Onda.
 Olucha Feliu, José.—Taberna.—Sinagoga.—Onda.
 Lledó Manuel, Carmen.—Taberna.—R. Don Jaime.—Onda.
 Salvador García, Salvador.—Taberna.—Colón, 24.—Onda.
 Macián, Ramón.—Café.—Larga, 3.—Tales.
 Miquel García, Manuel.—Café.—Avenida.—Vall de Uxó.
 Granell, Vicente.—Café.—S. Tarazona, 4.—Vall de Uxó.
 Darós Orenaga, Vicente.—Café.—Plaza del Angel.—Vall de Uxó.
 Marín, Manuel.—Café.—S. Tarazona, 2.—Vall de Uxó.
 López Marco, Aquilino.—Café.—Vall de Uxó.
 Mangriñán, Vicente.—Pensión.—Avenida.—Vall de Uxó.
 Marco Llobet, Juan.—Habitaciones.—Plaza Caudillo, 1.—Vall de Uxó.
 Fas Arzo, Vicente.—Taberna.—San José.—Vall de Uxó.
 Arnau Corma, Joaquín.—Taberna.—C. Chilches.—Vall de Uxó.
 Jover Ramón, Isabel.—Taberna.—Vall de Uxó.
 Lázaro Sales, Antonio.—Taberna.—C. Unidas.—Vall de Uxó.
 Sandor Ferrer, Gabriel.—Taberna.—C. Unidas.—Vall de Uxó.
 Pallarés Cediles, Francisco.—Taberna.—H. Cortés.—Vall de Uxó.
 Peñarrocha Segura, Vicente.—Taberna.—San José, 175.—Vall de Uxó.
 Pitarch Forment, Juan.—Taberna.—Joaquín Costa, 110.—Vall de Uxó.
 Moya Adrián, Vicente.—Taberna.—Caudillo, 11.—Vall de Uxó.
 Valls Mollar, Tomás.—Taberna.—Redonda, 4.—Vall de Uxó.
 Ripollés García, Vicente.—Taberna.—Dolores, 28.—Vall de Uxó.
 Escrig Arnau, Juan.—Café.—S. Rocue, 2.—Villavieja.
 Agrupación Balnearios.—Balneario.—Villavieja.
 Galofre, Germán.—Balneario.—Villavieja.
 Almela, Isabel.—Taberna.—S. Vicente, 10.—Villavieja.
 Martínez Almela, Juan.—Taberna.—Barrancos, 2.—Villavieja.
 Monlleó Recatalá, José.—S. Piedra, 37.—Villavieja.
 Querol Ferreres, Claudio.—Café.—H. Betí, 11.—San Mateo.
 Prades Saura, José.—Café.—Valencia, 19.—San Mateo.
 Granell Monterde, Joaquín.—Café.—Caudillo, 26.—San Mateo.
 Sanmartín Sales, Argimiro.—Pensión.—H. Betí, 7.—San Mateo.
 Sanmartín Conesa, M.^a Dolores.—C. H.—P. Caudillo, 3.—San Mateo.
 Ferreres Mateu, Alejandro.—Posada.—Sto. Domingo, 15.—San Mateo.
 Puig Martí, Joaquín.—Café-Fonda.—José Antonio, 2.—Alcalá de Chivert.
 Arnau Ebrí, Pascual.—Café.—Queral, 6 y 8.—Alcalá de Chivert.
 Bellver, Joaquín.—Café.—Alcalá de Chivert.
 Sanz Ebrí, Bautista.—Café.—Juan Vilanova, 23.—Alcalá de Chivert.
 Pedra, Ignacia.—Posada.—San Fernando, 49.—Alcalá de Chivert.
 Sansano Valdepérez, Cirila.—Taberna.—Caudillo, 7.—Alcalá de Chivert.
 Plamer Chato, Miguel.—Taberna.—Caudillo, 18.—Alcalá de Chivert.
 Sifre Castell, Miguel.—Café.—Dr. Clará.—Canet lo Roig.
 Michavila Bernal, Vicente.—Café.—Generalísimo.—Canet lo Roig.
 Ferreres Vidal, Miguel.—Taberna.—P. Falange.—Canet lo Roig.
 Soliva Salvador, Juan.—Taberna.—P. Falange.—Canet lo Roig.
 Cifre Gimeno, Antonio.—Posada.—San Miguel, 6.—Canet lo Roig.
 Beltrán, José.—Café.—Chert.
 Segarra Beltrán, Rosendo.—Café.—Generalísimo, 56.—Chert.
 Carbó Beltrán, Desiderio.—Taberna.—Plaza Nueva.—Chert.
 Cooperativa Agrícola S. José.—Café.—José Antonio.—La Jana.
 Vallés Vallés, José.—Café.—Mártires.—La Jana.
 Querol Balaguer, Plácido.—Taberna.—Plaza.—La Jana.
 Gallego Sospedra, Victoriano.—Café.—Mayor, 1.—Salsadella.
 Sales Cifre, Juan Miguel.—Café.—Caudillo, 1.—Salsadella.
 Sanz Moya, Juan Blas.—Café.—Salsadella.
 Montull Segarra, Juan.—Café.—Salsadella.

- Sanguesa Mampel, José.—Café.—San Cristóbal, 10.—Traiguera.
- Bort Luna, Juan.—Café.—Arrabal, 6.—Traiguera.
- Ortí Torres, Vicente.—Café.—Mayor, 26.—Traiguera.
- Bort, Joaquín.—Café.—Pocilga, 9.—Traiguera.
- Tárrega, Agustín.—Pensión.—Mayor, 34.—Traiguera.
- Naquer Alemany, Manuel.—Pensión.—Arrabal, 22.—Traiguera.
- Tárrega Benlliure, Joaquín.—Taberna.—Mayor, 10.—Traiguera.
- Capafóns Vidal, Antonio.—Taberna.—General Franco.—Traiguera.
- Herreros Pérez, Vte.—Café.—Colón, 31.—Segorbe.
- Tenas Valles, Andrés.—Café.—Cueva Santa.—Segorbe.
- Aznar Pérez, Antonio.—Café.—Colón, 54.—Segorbe.
- Belis García, Fco.—Café.—Colón, 63.—Segorbe.
- Hervás Gil, Manuel.—Café-Fonda.—Colón, 34.—Segorbe.
- Báguena Torres, Jacinto.—Café.—Colón, 34.—Segorbe.
- Círculo Segorbino.—Café.—Generalísimo, 4.—Segorbe.
- Pérez Povo, Vicente.—Café-Fonda.—Cantina Estación.—Segorbe.
- Montaña, Inocencio.—Pensión.—Segorbe.
- Torres, Roberto.—Café-Bar.—Valencia, 10.—Segorbe.
- Fabra, Francisco.—Café-Bar.—Calvo Sotelo, 14.—Segorbe.
- Bergada, María.—Casa Huéspedes.—Doctor Cajal, 18.—Segorbe.
- Piquer Bau, Vicenta.—Casa Huéspedes.—Colón, 55.—Segorbe.
- Hervás Aguilar, Ramón.—Taberna.—P. San Pedro, 7.—Segorbe.
- Maicas Izquierdo, Rufino.—Taberna.—Valencia, 4.—Segorbe.
- Marín Campos, Sacramento.—Taberna.—Cerezo, 9.—Segorbe.
- Montaña Morelló, Saturnino.—Taberna.—M. Báguena, 3.—Segorbe.
- Giménez Foj, Manuel.—Taberna.—Estación, 1.—Segorbe.
- Piquer Martí, Fernando.—Hotel.—Colón, 103.—Segorbe.
- Lengua, Vicente.—Café.—Ahín.
- Pérez Osuna, Domingo.—Café.—Generalísimo, 9.—Algimia de Almonacid.
- Abad Ors, Ramón.—Café.—Caudillo, 1.—Altura.
- Lozano, Juan.—Café.—Caudillo.—Altura.
- Salvador, Manuel.—Taberna.—Altura.
- Marín García, Vicente.—Fonda.—Gral. Mola.—Altura.
- Soler, Salvador.—Café.—Caudillo, 1.—Azúcar.
- Lara, Luis.—Scto. Agríc. S. Isidro.—Café.—P. Ayuntamiento.—Castellnovo.
- Cooperativa El Porvenir.—Café.—Chóvar.
- Romero, Adelino.—Café.—Mayor, 7.—Gátova.
- Chiva Sorribes, Manuel.—Café.—Caudillo, 11.—Almedijar.
- Hogar del Camarada.—Café.—Almedijar.
- Orero Roda, José.—Café.—Geldo.
- Arnau Serrano, José.—Taberna.—P. Horno, 3.—Geldo.
- Chover Mánéz, Miguel.—Taberna.—Oliveta, 6.—Geldo.
- Sales Campos, Miguel.—Taberna.—P. Horno, 9.—Geldo.
- García Lázaro, Benigno.—Café.—San José, 23.—Matet.
- García Moliner, Enrique.—Café.—Purísima, 5.—Matet.
- Torres Lafuente, José.—Café.—Olmo, 12.—Navajas.
- Genovés Hernández, Crescencio.—Café.—Olmo.—Navajas.
- Martínez Escrig, Eduardo.—Café.—Navajas.
- Torres Benet, Antonio.—Fonda.—Navajas.
- Martí Pitarch, Juan José.—Café.—Soneja.
- Pérez Aguilar, Camilo.—Café.—Generalísimo, 9.—Sot de Ferrer.
- Pérez Capilla, Valentín.—Café.—Iglesia, 7.—Vall de Almonacid.
- Blasco, María.—Café.—S. Telmo, 10.—Vinaroz.
- Faro, Rosa.—Café.—P. Generalísimo.—Vinaroz.
- Eroles Miralles, Francisco.—Café.—San Agustín, 24.—Vinaroz.
- Caballer, José.—Café.—Vinaroz.
- Educación y Descanso.—Café.—Socorro.—Vinaroz.
- Tena García, Ramón.—Café.—San Agustín, 5.—Vinaroz.
- Prades Rillo, Mercedes.—Café.—P. Salvador, 9.—Vinaroz.
- Barreda Escrig, Francisco.—Café.—Salvador, 10.—Vinaroz.
- Auza, Antonia.—Café.—Salvador, 1.—Vinaroz.
- Gauxachs Beltrán, Manuela.—Café.—P. Jovellar, 4.—Vinaroz.
- Círculo Mercantil.—Café.—Socorro.—Vinaroz.
- Agramunt, Hijos de Salvador.—Pensión.—Plaza Tres Reyes.—Vinaroz.
- Ferré Vizcarro, Francisco.—Pensión.—San Antonio, 41.—Vinaroz.
- Fornier Miralles, Rosalía.—Bar.—San Juan, 34.—Vinaroz.
- Rabasa Caballer, Teresa.—Pensión.—San Francisco, 12.—Vinaroz.
- Ayora Vidal, Pedro.—Pensión.—San Francisco, 33.—Vinaroz.
- Miralles Brau, Rosa.—Pensión.—Vinaroz.
- Roca Juny, Vicente.—Pensión.—Vinaroz.

- Quer Plaza, Ramón.—Pensión.—Benicarló.—Vinaroz.
- Alcalá Masó, Pedro.—Fonda.—Extramuros Puente.—Vinaroz.
- Garcés Beltrán, José y Joaquín.—Hotel.—Tres Reyes, 19.—Vinaroz.
- Webot García, José.—Bar-Restaurante.—Barcelona.—Vinaroz.
- Roso Esteller, Josefa.—Taberna.—Mártires.—Vinaroz.
- Puchol Gumbau, Alejandro.—Taberna.—Mártires.—Vinaroz.
- Felip Miralles, Emilio.—Taberna.—S. Cristóbal.—Vinaroz.
- Miralles Sabater, Domingo.—Taberna.—Plaza Tres Reyes.—Vinaroz.
- Cervera Langa, Agustín.—Taberna.—S. Vicente.—Vinaroz.
- Muñoz Ripoll, Francisco.—Taberna.—C. y Borrás.—Vinaroz.
- Martí Simó, Miguel.—Taberna.—C. y Borrás.—Vinaroz.
- Forner Sabater, Ramón.—Taberna.—C. y Borrás.—Vinaroz.
- Fosca Borrás, Teresa.—Taberna.—P. Tres Reyes.—Vinaroz.
- Miralles Forner, Joaquín.—Taberna.—Santa Magdalena.—Vinaroz.
- Ferrer Almela, Nicanor.—Taberna.—Santo Tomás, 4.—Vinaroz.
- Soler Roger, Pedro.—Taberna.—Socorro.—Vinaroz.
- Forner Pons, Juan.—Restaurante.—P. Jovellar, 13.—Vinaroz.
- Gasulla, Juan.—Café.—Benicarló.
- Carpí Mezquita, Josefa.—Café.—Estación.—Benicarló.
- Batra, S. L.) Barberá, Pilar.—Café-Bar.—Aranda.—Benicarló.
- Bel Brau, Gregorio.—Café.—S. Juan, 14.—Benicarló.
- Ferrer Anglés, José M.^a.—Café.—San Juan, 14.—Benicarló.
- Galindo, Odilón.—Café.—Calvo Sotelo, 3.—Benicarló.
- Lluch Borrás, César.—Café.—San Bartolomé, 22.—Benicarló.
- Soriano, Manuel.—Café.—San Juan, 9.—Benicarló.
- Lluch, José M.^a.—Café.—R. D. Jaime, 43.—Benicarló.
- Ferrer, Juan M.—Pensión.—J. Antonio, 5.—Benicarló.
- Ferrer, Juan José.—Pensión.—Cristo del Mar, 30.—Benicarló.
- Ferrer Anglés, Bautista.—Pensión.—General Alonzo, 11.—Benicarló.
- Redón Aguilera, Manuel.—Pensión.—Mayor, 47.—Benicarló.
- Cornelles, Manuel.—Pensión.—Generalísimo, 12.—Benicarló.
- Mateu Monzonís, José.—Habitaciones.—Escuelas Cristianas, 12.—Benicarló.
- Alberguer Turismo.—Hotel.—Carretera.—Benicarló.
- Sabater, Cinta.—Café.—P. Liberación, 2.—Benicarló.
- Cerdá Fontanet, Vicenta R.—Taberna.—Rey Don Jaime, 2.—Benicarló.
- Arnau, Vicente.—Taberna.—Ferrerías Bretó.—Benicarló.
- Bayarri Lluch, Carolina.—Taberna.—Santo Cristo del Mar.—Benicarló.
- Anglés Pérez, Joaquín.—Taberna.—S. Sebastián, 22.—Benicarló.
- Fresquet Marzá, Joaquín.—Taberna.—General Aranda.—Benicarló.
- Arnau Julve, M.^a Vicenta.—Taberna.—Luchana.—Benicarló.
- Buj Monterde, Francisco.—Taberna.—Carment.—Benicarló.
- Marzá Sorli, Trinidad.—Pensión.—José Antonio, 10.—Benicarló.
- Royo Cortés, Jacinto.—Taberna.—Rey Don Jaime, 17.—Benicarló.
- Salvador, Juan Bta.—Café.—Olmo, 1.—Cálig.
- Borrás, José Vte.—Café.—Cálig.
- Posada del Centro.—Posada.—Cálig.
- Meseguer Ponce, Bautista.—Café.—Generalísimo.—Cálig.
- Rovira, Agustín.—Café.—Peñíscola.
- Rovira, José.—Café.—Peñíscola.
- Pruñonosa, Nohema.—Café-C. H.—P. Rivera, 19.—Peñíscola.
- Forner Lloréns, Rosario.—Fonda.—P. Rivera, 1.—Peñíscola.
- Llornesa Albiol, Julia.—Fonda.—P. Rivera, 12.—Peñíscola.
- Albiol Albiol, Ramón.—Taberna.—Fulladora, 14.—Peñíscola.
- Pau Soriano, Juan A.—Taberna.—D. Matilde.—Peñíscola.
- Sales Pitarch, Adolfo.—Taberna.—Mayor, 38.—Peñíscola.
- Serrat Albiol, Miguel.—Pensión.—J. Antonio, 12.—Peñíscola.
- Pla Pla, Joaquín.—Café.—Mayor, 15.—Rosell.
- Fenollosa, Angelina.—Pensión.—José Antonio, 38.—Rosell.
- Calduch Muñoz, Emilio.—Taberna.—M. Ferreres, 16.—Rosell.
- Pla Pla, Domingo.—Taberna.—S. Vicente, 18.—Rosell.
- Cardona Martí, Manuel.—Taberna.—Maestro Sáiz.—Rosell.
- Fenollosa Caballer, Blas.—Taberna.—Caballeros.—Rosell.
- Royo Tobías, Vte.—Taberna.—Mar, 10.—Rosell.
- Querol Fenollosa, Manuel.—Taberna.—Carment, 26.—Rosell.
- Niñerola Tomás, Dolores.—Taberna.—Nueva, 7.—Rosell.
- Prades Sabater, José.—Taberna.—Maestro Sáiz, 10.—Rosell.

Tena Boix, Carmen.—Café.—San Cristóbal, 32.—Vinaroz.
 Adell Cardona, Vicente.—C. H.—Maestro Sáiz, 22.—Rosell.
 Muñoz Artola, Josefa.—C. H.—Carmen, 38.—Rosell.
 Fuentes Verge, José M.^a.—Café.—Vinafuentes, 8.—San Jorge.
 Puchol Beltrán, Pilar.—Café.—Cervera, 1.—San Jorge.
 Lavernia Borja, Juan.—Café.—La Paz.—San Rafael del Río.
 Garcés Igual, Plácido.—Café.—Generalísimo.—San Rafael del Río.
 Villalba Cervera, José.—Café.—San Rafael del Río.
 Sospedra Pauner, Ignacio.—Café.—Puente, 2.—Santa Magdalena.
 González Esperanza, Vicente.—Café.—Santa Magdalena.
 Bou Marin, J.—C. H.—Carretera, 4.—Santa Magdalena.
 Aliaga Noguera, Eustasio.—Café.—Caudillo, 15.—Viver.
 López Mániz, Francisco.—C. Huéspedes.—Cuatro Cantones, 23.—Viver.
 Feltrer Povo, Raimundo.—Taberna.—Rosell.—Viver.
 Jueas Estiquín, Francisco.—Taberna.—Terral.—Viver.
 Santolaria Mateu, Manuel.—Taberna.—Caudillo.—Viver.

Flor Clemente, Marcial.—Hotel.—Estación, 6.—Begís.
 Flor Clemente, Vicente.—Café.—Begís.
 Bagán Roca, José.—Café.—Plaza Caudillo, 6.—Caudiel.
 Sorní Santolaria, Salustiano.—Café.—Plaza Mayor.—Cirat.
 Gallur Sebastián, Emilia.—Café.—Rey Don Jaime, 17.—Jérica.
 Casino Sociedad Montes.—Café.—Jérica.
 Ordaz López, María.—Pensión.—Jérica.
 Ibáñez Marco, Antonio.—Pensión.—Bayero, 36.—Jérica.
 Martín Navarro, Angel.—Café.—Calvo Sotelo, 6.—Montán.
 Gil Andreu, Rosa.—Café.—Plaza San Antonio.—Montanejos.
 Ibáñez Mansegas, Vicente.—Café.—Montanejos.
 Gil Navarro, Joaquín.—Fonda.—Jérica.—Montanejos.
 Hotel Xauen.—Montanejos.
 Gil Macián, Manuel.—C. H.—S. Jaime, 16.—Montanejos.
 Pérez Aznar, María.—Café.—Palomar, 2.—Puebla de Arenoso.
 Zorio Vicente, Manuel.—Café.—Acequia.—Teresa.
 Pérez Alcaide, Francisco.—Taberna.—Acequia.—Teresa.
 Pradas Martí, Manuel.—Café.—Enmedio.—Villamalur.

Textil

LANA LAVADEROS

Monfort, Hijos de Julio.—Villafranca.

HILATURA CARDA

Martí Molina, Cipriano.—Cortes de Arenoso.
 Adell Marqués, Juan.—Castellón.
 Dávalos Masip, Ezequiel.—Castellón.
 Borrás de Seda, S. A.—Almazora.
 Freixa, S. A.—Vinaroz.
 Monfort e Hijos, Alvaro.—Villafranca.
 Palos Ferreres, José M.^a.—Forcall.
 Palos, Vda. de A.—Zorita del Maestrazgo.

DOBLADO Y TORCIDOS

Torcidos Marbesan.—Castellón.

GENEROS DE PUNTO INTERIORES

Elásticos y Tejidos Poyet.—Castellón.
 López Rubin, Francisco.—Castellón.
 Monfort, Hijos de Julio.—Villafranca.
 Valera, Vda. de Sebastián.—Morella.
 Doménech Beltrán, Olegario.—Chert.
 Doménech Sanz, José.—Chert.

Beltrán Doménech, Virginia.—Chert.
 Guimerá Monfort, José.—Chert.

GENEROS DE PUNTO EXTERIORES

Adsuaara, Vda. de Vicente.—Castellón.
 Almela González, José.—Castellón.
 Blasco Verdú, Alfredo.—Castellón.
 Dávalos Masip, Ezequiel.—Castellón.
 Espí Ferri, José.—Castellón.
 Saborit Escuder, Vicente.—Castellón.
 Verdú Lucas, María.—Castellón.
 Vivas Rapalo, María.—Castellón.
 Roig Marín, Vda. de Domingo.—Benicarló.
 Marcet Poal, Hijos de Miguel.—Villarreal.
 Mundo Marcet, José O.—Villarreal.
 Castelló Gil, Pascual.—Villarreal.

CALCETERIA

Colom Monfort, Luis.—Castellón.
 Fabregat, Suc. de Francisco.—Castellón.
 Forné, Hijo de Lorenzo.—Castellón.
 Rodríguez Agost, José.—Castellón.
 Fabregat y Cia., Angel.—Villafranca.
 Marín Monfort, Luis.—Villafranca.

TEJIDOS

Fontcuberta Lores, Salvador.—Benicarló.
Martí Calduch, Hermelando.—Morella.

PAQUETERIA, LANA, LABORES

Fontcuberta Lores, Salvador.—Benicarló.
Jovaní García, Emilio.—Castellón.

COLCHONERIA

Blanch Callau, Salvador.—Castellón.
Casa Lara.—Castellón.
Campesino de los Santos, Miguel.—Castellón.

ALGODON

HILADORES TIPO AMERICANO

Industrial Textil Castellonense.—Castellón.
Tranسته, S. A.—Castellón.

TEJIDOS CORRIENTES

Aguilar Corcuera, Miguel.—Castellón.
Folch Querol, Miguel.—Castellón.
Soler y Cía., Juan.—Castellón.
Marín Gil, Víctor.—Castellón (Morella).
Sabater Pallarés, Juan Bautista.—Morella.
Ferrer Martí, José.—Morella.
Ripollés Moya, Enrique.—Morella.
Centelles Ortí, Juan.—Morella.
Adell Palos, Antonio.—Morella.
Castell Soliva, Rafael.—Castellón.
Alicart Cunill, Juan.—Castellón.
Rallo Figols, Tomás.—Castellón.
Ucedo Balaguer, Antonio.—Castellón.

LONAS

Ramón Inigo, Juan.—Segorbe.
Manufacturas Polo Bordás.—Forcall.
Peris Badenes, Vicente.—Villarreal.
Serra Roca, José.—Alcalá de Chivert.
Abella Mestre, Domingo.—Alcalá de Chivert.

POPELINES Y VICHYS

Casanovas Doménech, Joaquín.—Castellón.
Querol Antolí, Juan.—Castellón.
Esteve y Cía., S. L.—Altura.
Doménech y Cía., S. L.—Geldo.
Traver, Vda. de Pascual.—Cuevas de Vinromá.
Escuder, Hijos de Vicente.—Vilafranca.
Balaguer Nebot, José.—Castellón.
Almela Fuster, Hijos de José.—Castellón.
I. D. A. P. Y. T. A., S. L.—Castellón.
Martínez Claramunt, Angel.—Castellón.
Muñoz Alvaro, Joaquín.—Castellón.

TEJIDOS RIZO

Ramos, Hijos de Severino.—Alcora.
Ramos Feltrer, Manuel.—Castellón.

TEJIDOS ESPECIALES, CINTERIA

Giralt Camps, Agustín.—Castellón.
Beltrán Varella, Miguel.—Castellón.
Manufacturas Polo Bordás.—Forcall.

ELASTICOS

Elasticos y Tejidos Poyet.—Castellón.

GENEROS DE PUNTO INTERIORES

Elasticos y Tejidos Poyet.—Castellón.
Escuder Prades, Manuel.—Castellón.
Ferrara Martínez, José.—Castellón.
López Rubín, Francisco.—Castellón.
Monfort, Hijos de Julio.—Vilafranca.
Valero, Vda. de Sebastián.—Morella.

EXTERIORES

Adsuara, Vda. de Vicente.—Castellón.
Blasco Verdú, Alfredo.—Castellón.
Dávalos Masip, Ezequiel.—Castellón.
Espí Ferri, José.—Castellón.
Saborit Escuder, Vicente.—Castellón.
Verdú Lucas, María.—Castellón.
Vivas Rapalo, María.—Castellón.
Roig Marín, Vda. de Domingo.—Benicarló.
Marcet Poal, Hijos de Miguel.—Villarreal.
Castelló Gil, Pascual.—Villarreal.
Mundo Marcet, José O.—Villarreal.
Monfort e Hijos, Alvaro.—Vilafranca.

CALCETERIA

Colom Monfort, Luis.—Castellón.
Fabregat, Suc. de Francisco.—Castellón.
Forné, Hijo de Lorenzo.—Castellón.
Rodríguez Agost, José.—Castellón.
Fabregat y Cía., Angel.—Vilafranca.
Marín Monfort, Luis.—Vilafranca.

TEÑIDOS DE MADEJAS Y GENEROS PUNTO

Chiva Aparici, Federico.—Castellón.

TEÑIDOS EN PIEZAS Y BLANQUEADO EN MADEJAS Y PIEZAS

Bajuelo Tintes y Aprestos.—Castellón.
Polo Bordás, Enrique.—Castellón.
Ferrerres Eixarch, Antonio.—Morella.
Escuder, Hijos de Vicente.—Vilafranca.
Doménech y Cía.—Geldo.

SEDA

TEJIDOS FORRERIA

La Textil Levantina, S. A.—Segorbe.
Almela Pérez, Orfelino.—Segorbe.

MANUFACTURAS Y TEJIDOS ESPECIALES: CINTERIA

Giralt Camps, Agustín.—Castellón.

ELASTICOS

Elásticos y Tejidos Poyet.—Castellón.

MEDIAS

Fabregat, Suc. de Francisco.—Castellón.
 Monfort, Hijos de Julio.—Villafranca.
 Senar, S. A.—Villafranca.

GENEROS PUNTO INTERIORES Y EXTERIORES

Adsuara, Vda. de Vicente.—Castellón.
 Almela González, José.—Castellón.
 López Rubín, Francisco.—Castellón.
 Saborit Escuder, Vicente.—Castellón.
 Roig Marín, Vda. de Domingo.—Benicarló.
 Monfort e Hijos, Alvaro.—Castellón.

CALCETERIA

Colom Monfort, Luis.—Castellón.
 Fabregat, Suc. de Francisco.—Castellón.
 Forné, Hijo de Lorenzo.—Castellón.
 Rodríguez Agost, José.—Castellón.
 Marín Monfort, Luis.—Villafranca.
 Fabregat y Cía., Angel.—Villafranca.

FIBRAS DIVERSAS ESPARTO

CAPACHOS

Industria Capachera Artanense.—Artana.

ALPARGATAS

Peris Badenes, Vicente.—Castellón.
 Causanilles Seder, Antonio.—Castellón.
 Amat Alas, Vicente.—Castellón.
 Beltrán Varela, Miguel.—Castellón.
 Viciach Castillo, Jaime.—Castellón.
 Serra Ortells, Manuel.—Vall de Uxó.
 Rodrigo Serra, Andrés.—Vall de Uxó.
 Segarra Tur, Vicente.—Vall de Uxó.
 Gil Mampel, Antonio.—Villoses.
 Rosario Molés, Bruno.—Villoses.
 Balaguer Carbó, Angel.—Villoses.
 Bonet Carbó, Juan.—Villoses.
 Centelles Guimerá, María.—Villoses.
 Fuster Querol, Agustín.—Villoses.
 Clausell Sanjuán, Bautista.—Villarreal.
 Carda Devís, José.—Villarreal.
 Pitarch Menero, Bautista.—Villarreal.
 Arenós Martí, Julio.—Villarreal.
 Cabanes Bellmunt, Vda. de Vicente.—Villarreal.
 Cabanes Gimeno, Vicente.—Villarreal.
 Cabedo Rochera, Francisco.—Villarreal.
 Cubedo Lloréns, Miguel.—Villarreal.
 Goterris Miró, José.—Villarreal.
 Rubert Moreno, Vicente.—Villarreal.
 Rubio Cortés, Federico.—Villarreal.
 Villarreal Cerisuelo, Manuel.—Villarreal.
 Unión Alpargatera Católica.—Useras.
 Bojados Baset, Teresa.—Cabanes.

Andreu Llobet, Daniel.—Cabanes.
 Calduch, Manuel.—Salsadella.
 Caballer, Juan.—Rosell.
 Queral, Vda. de Jaime.—Albocácer.
 Monfort, Ismael.—Albocácer.
 Armengot Prats, Miguel.—Tudolella.
 Membrado, Suc. Cándido.—Tudolella.
 Mestre Ripollés, Miguel.—Tudolella.
 Querol, Terencio.—Tudolella.
 Carceller Galindo, Joaquín.—Forcall.
 Fuster Querol, Félix.—Forcall.
 Guach, Juan.—Forcall.
 Pechobuerto Mestre, Julián.—La Mata Morella.
 Pitarch Castell, Angel.—La Mata Morella.
 Royo Castell, Arturo.—La Mata Morella.
 Royo Monserrat, Esteban.—La Mata Morella.
 Valls Montañés, José.—Borriol.
 Sala Fontseré, Ramón.—Borriol.

CRIN VEGETAL

Calduch García, Francisco.—Sta. Magdalena.
 Calduch García, Zacarías.—Alcalá Chivert.
 Sospedra Vidal, Benito.—Alcalá Chivert.
 Esteller Ripollés, Juan J.—Alcalá Chivert.
 Furió, Chaques.—Alcalá Chivert.
 Guzmán Oms, Antonio.—Peñíscola.

COMERCIO TEJIDOS

MAYOR

Peña Bagán, Constantino.—Castellón.

COMERCIO TEJIDOS

MENOR

Guaite Albi, José.—Castellón.
 Tejidos Guía.—Castellón.
 Nebot Andrés, Manuel.—Castellón.
 Vilar, Ernesto.—Castellón.
 Pastor Forner, Federico.—Castellón.
 Badenes Calvo, Jesús.—Adzaneta.
 Bellés Dealbert, Eliseo.—Adzaneta.
 Monfort Roig, Carlos.—Adzaneta.
 Monfort Rovira, Lázaro.—Adzaneta.
 Safont Barberá, Manuel.—Adzaneta.
 Guimerá Monfort, Evaristo.—Albocácer.
 Segarra Miralles, Arturo.—Albocácer.
 Gimena Pérez, Antonia.—Alcalá Chivert.
 Batalla Gómez, Vicente.—Alcalá Chivert.
 Miralles Ferrando, Remigio.—Alcalá Chivert.
 Salvador Sospedra, Constantino.—Alcalá Chivert.
 Salvador Suñer, Juan.—Alcalá Chivert.
 Badenes Pallarés, Antonio.—Alcora.
 Feliu Ten, Vicente.—Alcora.
 Grangel Soriano, Vicente.—Alcora.
 Nomdedeu Sancho, Francisco.—Alcora.
 Peris Villalonga, Francisco.—Alcora.
 Saborit Vidal, Manuel.—Alcora.

Mulet Claramonte, Alfonso.—Almazora.
 Perales Piña, Joaquin.—Almazora.
 Prades Alvarez, Consuelo.—Almazora.
 Sancho Adsuara, Luis.—Almazora.
 Gómez Torres, Joaquín.—Almenara.
 Gil Bonarad, Manuel.—Altura.
 García Ortiz, Manuela.—Ares del Maestre.
 Gargallo Rambla, Angel.—Ares del Maestre.
 Marqués Safont, Ramiro.—Ares del Maestre.
 Sánchez Sales, Epifanio.—Ares del Maestre.
 Sorribes Gómez, José.—Artana.
 Sorribes Gómez, Julio.—Bechí.
 Valls Pseudo, Rafael.—Bechí.
 Gargallo Rambla, Angel.—Benasal.
 Girona Badal, José M.^a.—Benasal.
 Machí Fabregat, Abilio.—Benasal.
 Miralles García, Arturo.—Benasal.
 Monferrer Beltrán, Fernando.—Benasal.
 Vives Vives, Salvador.—Benasal.
 Avila Marqués, Gaspar.—Benicarló.
 Figols Bels, Juan.—Benicarló.
 Foix Arín, Rosa.—Benicarló.
 Foix Esteller, Vicente.—Benicarló.
 Lores Larosa, Joaquín.—Benicarló.
 Monfort Tena, Benjamín.—Benicarló.
 Monfort Tena, Felipe.—Benicarló.
 Roda Marzá, Rafael.—Benicarló.
 Rovira Artola, José.—Benicarló.
 Salvador Viñals, Manuel.—Benicarló.
 Mor Rebullida, Dolores.—Benicasim.
 Tárrega Campos, Domingo.—Benicasim.
 Bartoll Aicart, Antonio.—Benlloch.
 García Centelles, José.—Benlloch.
 Luna Pallarés, Enrique.—Borriol.
 Luna Pallarés, Inocencio.—Borriol.
 Aranda Mesa, José.—Burriana.
 Centelles Pitarch, Luis.—Burriana.
 Gallardo Robles, José.—Burriana.
 Gil Marzá, Manuel.—Burriana.
 Martí Bellés, Emilio.—Burriana.
 Melchor Monzonís, Francisco.—Burriana.
 Saera Ferrara, Alfonso.—Burriana.
 Saera Ferrara, Joaquín.—Burriana.
 Usó Mulet, Manuel.—Burriana.
 Bernal Navarro, Jaime.—Cabanes.
 Cuevas Bellés, Javier.—Cabanes.
 Beltrán Belmonte, Francisco.—Cabanes.
 Prats Anglés, Claudio.—Cálig.
 Salom Fenollosa, Vicente.—Cálig.
 Cruella Castell, Feliciano.—Canet lo Roig.
 Gimeno Salvador, Alberto.—Canet lo Roig.
 Gimeno Salvador, Martín.—Canet lo Roig.
 Gargallo Sebastia, Juan.—Castell de Cabres.
 Rallo Grau, Pío.—Castell de Cabres.
 Monferrer Porcar, Antonio.—Castellfort.
 Segura Tena, Petra.—Castellfort.
 Beltrán Ibáñez, Emilia.—Castillo de Villamalefa.
 Llach Ibáñez, Jesús.—Castillo de Villafalefa.

Garcés Pascual, Benjamín.—Catí.
 Sales Dualde, Vicente.—Catí.
 Segura Segarra, Vicente.—Catí.
 Ballester Ferreres, José.—Cervera del Maestre.
 Salvador Moliner, Manuel.—Cervera del Maestre.
 Bordás Uldemolins, Agustín.—Cinctorres.
 Mestre Sancho, Rafael.—Cinctorres.
 Nager Martínez, Manuel.—Cinctorres.
 Collado Rull, Domingo.—Cirat.
 Catalán Granell, Enrique.—Cortes de Arenoso.
 Catalán Peidró, Andrés.—Cortes de Arenoso.
 Barreda Bellmunt, Ismael.—Cuevas de Vinromá.
 Pitarch Vaquer, Joaquín.—Cuevas de Vinromá.
 Roures Garcés, Tomás.—Cuevas de Vinromá.
 Pitarch Bellés, Victorino.—Culla.
 Guimerá Monfort, Joaquín.—Chert.
 Sanz Beltrán, Vicente.—Chert.
 Gonell Seguer, Juan Ramón.—Chodos.
 Gómez Mondragón, Federico.—Eslida.
 Gargallo Simó, Vicente.—La Jana.
 Saborit Tena, Salvador.—La Jana.
 Cortés Gómez, Jesús.—Jérica.
 Mirasol Espuig, Manuel.—Jérica.
 Aparici Salvador, Miguel.—Lucena del Cid.
 Porcar Bartoll, Luis.—Lucena del Cid.
 Robles Peñarroya, Juan J.—Lucena del Cid.
 Sanz Torán, Consuelo.—Ludiente.
 Zafont Gimeno, Carmen.—Ludiente.
 Beltrán Milián, Virgilio.—La Mata Morella.
 Ripollés Monserrat, Francisco.—La Mata Morella.
 Alagarda Ibáñez, Vicente.—Moncófar.
 Canal Tena, Ignacio.—Moncófar.
 Adell Sebastia, Marcos.—Morella.
 Centelles Ortí, Alvaro.—Morella.
 Milián Loscos, Julio.—Morella.
 Moya Adell, Agustín.—Morella.
 Viñals Bonet, Joaquín.—Morella.
 Royo Moreno, Mariano.—Morella.
 Redondo Hervás, Rafael.—Navajas.
 Calvo Centelles, José.—Nules.
 González García, Miguel.—Nules.
 Sorribes Badenes, Vicente.—Nules.
 Vera Carbonell, Fernando.—Nules.
 Royo Monserrat, Jorge.—Olocau del Rey.
 Royo Monserrat, José.—Olocau del Rey.
 Colera Aguilera, Carmen.—Onda.
 Ferri Sales, Alfredo.—Onda.
 Ramírez Ortega, Manuel.—Onda.
 Ramos Serrano, Francisco.—Onda.
 Sansano Salvador, Juan.—Onda.
 Sol Verdiá, Ricardo.—Onda.
 Soriano Palomo, Juan.—Onda.
 Torres Herrero, Antonio.—Onda.
 Gaya Salvador, Teresa.—Onda.
 Beltrán Garrido, Josefa.—Oropesa.
 Borrás Bort, Carmen.—Oropesa.

Baldome Albiol, Antonia.—Peñíscola.
 Castell Aya, Juan.—Peñíscola.
 Mestre Ferrer, Daniel.—Portell de Morella.
 Masó Masó, Esther.—Ribesalbes.
 Caballer Cardona, Abdón.—Rosell.
 Michavila Prats, Joaquina.—Rosell.
 Vergé Cardona, José.—Rosell.
 Ortí Guardiola, Diego.—Salsadella.
 Sales Aviñó, José Vicente.—Salsadella.
 Gálindo Castells, Joaquín.—San Jorge.
 Abril Simó, Eladio.—San Mateo.
 Forner Bel, Dolores.—San Mateo.
 Gálindo Huguet, Joaquín.—San Mateo.
 Gallén García, Carmen.—San Mateo.
 Vidal Bort, José.—San Mateo.
 Villalbí Cervera, Francisca.—S. Rafael del Río.
 Almacenes Villanueva.—Segorbe.
 Beltrán Bonet, José.—Segorbe.
 Clavijo García, Antonio.—Segorbe.
 Escolano Ibáñez, Manuel.—Segorbe.
 Escolano Mateo, Manuel.—Segorbe.
 Escolano Martínez, Antonio.—Segorbe.
 Redondo Guázquez, Rafael.—Segorbe.
 Rodríguez Perpiñán, Esperanza.—Segorbe.
 Villagrasa Martínez, María.—Segorbe.
 Gil Domingo, Juan Francisco.—Soneja.
 Puig Roda, Francisco.—Tírig.
 Macián Mañes, Pascual.—Torás.
 Agut Albiol, José.—Torreblanca.
 Bellés Mateu, Angeles.—Torreblanca.
 Cruella Tena, Agustín.—Torreblanca.
 Dólor Domingo, Dolores.—Torreblanca.
 Puig Calvo, Juan.—Torreblanca.
 Ripollés Jover, Soledad.—Torreblanca.
 Rívera Betoret, Carmen.—Torreblanca.
 Bort Queral, Miguel.—Traiguera.
 Cástell Calles, Rosa.—Traiguera.
 Reverter Segarra, María.—Traiguera.
 Juan Benages, Rogelia.—Useras.
 Marco Rubio, Francisco.—Useras.
 Pitarch Cuevas, Joaquín.—Useras.
 Rubio Tomás, Juan.—Useras.
 Tomás Forés, Vicente.—Useras.
 Bellés Julián, Francisco.—Vall d'Alba.
 Tórner Monfort, Encarnación.—Vall d'Alba.
 Andrés Fenollosa, Salvador.—Vall de Uxó.
 Frías Peirats, Bautista.—Vall de Uxó.
 Gijón Albay, Salvador.—Vall de Uxó.
 Gijón Orbay, Joaquín.—Vall de Uxó.
 Orega Fenollosa, Silverio.—Vall de Uxó.
 Peirats Montón, Vicente.—Vall de Uxó.
 Peñarocha Castelló, Amparo.—Vall de Uxó.
 Peñarocha Castelló, José.—Vall de Uxó.
 Salvador Melchor, Amparo.—Vall de Uxó.
 Salvador Segarra, José.—Vall de Uxó.
 Salvador Tido, Vicente.—Vall de Uxó.
 Grijalbo Guía, Amparo.—Villafamés.
 Saborit Gual, Cristóbal.—Villafamés.
 García García, Emilio.—Villahermosa.
 Ortí Meseguer, José.—Vallibona.
 Salom Mestre, Arturo.—Vallibona.

Mateu Rambla, Javier.—Villanueva Alcolea.
 Inglada, Antonio.—Villanueva Alcolea.
 Vidal Pastor, José.—Villanueva Alcolea.
 Boix Cabedo, M.^a Gracia.—Villarreal.
 Díaz Extrems, Antonio.—Villarreal.
 Díaz Vall, María.—Villarreal.
 Font García, Fermín.—Villarreal.
 Monfort Peraire, Isidoro.—Villarreal.
 Sanahuja Catalán, Consuelo.—Villarreal.
 Tirado Climent, Antonio.—Villarreal.
 Vilar Martí, Vicente.—Villarreal.
 Sorribes Badenes, Consuelo.—Villarreal.
 Jaques Escobedo, José.—Vinaroz.
 Magriñá Badía, Juan.—Vinaroz.
 Martíorell Vidal, Vicente.—Vinaroz.
 Obiol Colmes, Manuel.—Vinaroz.
 Sanz Fernández, Sebastián.—Vinaroz.
 Vidal Bort, Juan.—Vinaroz.
 Castillo Salvador, Laurentino.—Vistabella.
 Safont Tena, Terencio.—Vistabella.
 Vicente Tena, Juan.—Vistabella.
 Adell Martí, Luis.—Zorita del Maestrazgo.

MERCERIAS Y PAQUETERIAS

MAYOR

Fabregat, Suc. de Francisco.—Castellón.
 Monfort Hnos. y Cia.—Castellón.

DETALL

Bernat Cabrera, Vicente.—Castellón.
 Gor Ribera, Antonio.—Castellón.
 Polo Polo, Joaquín.—Castellón.
 Vicent Soler, Eliseo.—Castellón.
 Navarro Juan, Antonio.—Castellón.
 Roig Roig, Carlos.—Adzaneta.
 Beser Bellés, José.—Albocácer.
 Montañés Escrig, Vicente.—Albocácer.
 Puig Ferrando, Ramón.—Albocácer.
 Segarra Miralles, José.—Albocácer.
 Bachero, Felisa y Ramón.—Alcora.
 Badenes Garcés, Balbina.—Alcora.
 Cubedo Chust, Manuel.—Alcora.
 Gasch Forés, Cristóbal.—Alcora.
 Guillamón Badenes, Vicente.—Alcora.
 Nomdedeu Peña, José.—Alcora.
 Peris Esbrí, Aurelio.—Alcora.
 Peris Villalonga, Arsenio.—Alcora.
 Gómez Franch, Vicente.—Alfondeguilla.
 Bernat, Rosario.—Almazora.
 Ballester Adsuara, José y María.—Almazora.
 Bernat Gimeno, Rosario.—Almazora.
 Cabedo Agustí, José.—Almazora.
 García Cuecos, Rosa.—Almazora.
 Mas Gómez, Carmen.—Almazora.
 Rovira Adsuara, Simón.—Almazora.
 Selles Rodríguez, Vicente.—Artana.
 Cheza Plá, Teresa.—Artana.
 Muchola Igualada, Dolores.—Artana.
 Silvestre Pitarch, Joaquín.—Artana.
 Molina Gómez, Juan.—Azuébar.

- Murria Piquer, Ramón.—Azuébar.
 Franch Sanz, Antonio.—Bechí.
 Meneu Piquer, Carmen.—Bechí.
 Vicente Alcalá, Carmen.—Bechí.
 Ayza Marín, Antonio.—Benicarló.
 Caballero Ramos, Conrado.—Benicarló.
 Cerdá Foix, Teresa.—Benicarló.
 Ferreres Anglés, Bartolomé.—Benicarló.
 Galindo Gil, Inocente.—Benicarló.
 Pellicer Viguera, Emilio.—Benicarló.
 Torres Cabrera, Magdalena.—Benicarló.
 Tárrega García, Teresa.—Benicasim.
 Agustí Adsuara, Ramón.—Burriana.
 Beltrán Vendrell, Isidro.—Burriana.
 Beig Muñoz, María.—Burriana.
 Cabrera Perales, José.—Burriana.
 Chordá Pradas, Antonio.—Burriana.
 Marchancoses Granell, Antonio.—Burriana.
 Peris Palau, Consuelo.—Burriana.
 Piquer Viñas, Teresa.—Burriana.
 Boira Pitarch, Laureano.—Cabanés.
 Cuesta Amorós, Josefa.—Cálig.
 Bort Vidal, Vda. de Francisco.—Canet lo Roig.
 Meseguer Gasulla, Juan.—Canet lo Roig.
 Meseguer Gasulla, Vicente.—Canet lo Roig.
 Tena Tolos, Francisco.—Canet lo Roig.
 Vives Muñoz, Fernando.—Canet lo Roig.
 Fornás Barrachina, Eugenio.—Catí.
 Cervera Fuster, Antonio.—Cervera del Maestre.
 Sanfelú Santolaria, Francisco.—Cirat.
 Pitarch Vaquer, Francisco.—Cuevas de Vinromá.
 Beltrán Beltrán, Benjamín.—Chert.
 Beltrán Carbó, Carmen.—Chert.
 Campos Franch Bautista.—Chilches.
 Esteve Tel, Vicente.—Chilches.
 Ejarque Bagán, Joaquín.—Forcall.
 Sorolla Guillamón, Nieves.—Forcall.
 Pelayo Capilla, Dolores.—Gaibiel.
 Aliaga Gómez, Mercedes.—Jérica.
 Martínez Gozalbo, Juan.—Lucena del Cid.
 Vicente Llopis, Manuel.—Lucena del Cid.
 Felip Paradis, Dolores.—Moncófar.
 Martí Blauquez, Vicente.—Moncófar.
 Martí Valls, Dolores.—Moncófar.
 Varella Farcha, Rosa.—Moncófar.
 Aucejo Ribera, Josefa.—Navajas.
 Collado Arnau, Manuel.—Navajas.
 Marín García, Isabel.—Nules.
 Martínez Molés, César.—Nules.
 Peris Broch, Vicente.—Nules.
 Prades Moliner, Manuel.—Nules.
 San José Mínguez, Guadalupe.—Nules.
 Tortes de la Esperanza, José M.^a.—Onda.
 Catalán Prades, José.—Onda.
 Centelles Monfort, Narciso.—Onda.
 Herrero Campos, Aurea.—Onda.
 Izquierdo Puró, Adoración.—Pina de Montalgrao.
 Narbón Collado, Herminia.—Puebla de Arenoso.
 Beltrán Puchol, José.—San Jorge.
 Puig Subirats, Tomás.—San Mateo.
 Roca Sala, Angeles.—San Mateo.
 Tijeras Forner, Rosario.—San Mateo.
 Martínez Calpe, Albina.—Segorbe.
 Gil Pertegás, Rosario.—Tales.
 Vedrí Querol, Vicente.—Tales.
 Lázaro Mañes, Juan José.—Teresa.
 Adell Guarch, Pedro.—Tírig.
 Prats Roda, Ramón.—Tírig.
 Roda Prats, Francisco.—Tírig.
 Escoín Ortiz, Miguel.—Torreblanca.
 Beltrán Arnau, José.—Traiguera.
 Grañana Obiol, Bautista.—Traiguera.
 Lino Expósito, Lorenzo.—Traiguera.
 Sanz Esteller, Ramón.—Traiguera.
 Sogués Monserrat, Cristóbal.—Traiguera.
 Pardo Martí, Tiburcio.—Useras.
 Ribés Ribés, José.—Useras.
 Ribés Ribés, Salvador.—Useras.
 Royo Andrés, Joaquín.—Useras.
 Aguilar Fas, Concepción.—Vall de Uxó.
 Andrés Darós, Mariano.—Vall de Uxó.
 Esteve Buch, Vicente.—Vall de Uxó.
 Fas Meliá, José.—Vall de Uxó.
 Forner Nebot, Teresa.—Vall de Uxó.
 Gil García, Ramón.—Vall de Uxó.
 Moliner Ribelles, Manuel.—Vall de Uxó.
 Nebot Llombart, Concepción.—Vall de Uxó.
 Nebot Pallardó, Francisco.—Vall de Uxó.
 Orenge Moya, Joaquín.—Vall de Uxó.
 Peirats Gregori, Camilo.—Vall de Uxó.
 Rodrigo Segarra, José.—Vall de Uxó.
 Rovira Aragonés, Blas.—Vall de Uxó.
 Sales Salvador, Joaquín.—Vall de Uxó.
 Gil Marzá, Juan.—Villafamés.
 Seguer Casañ, Sigfredo.—Villafamés.
 Andrés García, José.—Villafranca del Cid.
 Colom Guardiola, Federico.—Villafranca del Cid.
 Monfort Monfort, Julia.—Villafranca del Cid.
 Solsona Vives, Francisco.—Villafranca del Cid.
 Vicent Colom, Leonila.—Villafranca del Cid.
 Rambla Borrás, José.—Villanueva de Alcolea.
 Saera Maner, Samuel.—Villanueva de Alcolea.
 Almela Almela, Salvador.—Villarreal.
 Andreu Puertas, María.—Villarreal.
 Aragonés Aragonés, Juan.—Villarreal.
 Arget Capella, Pascual.—Villarreal.
 Castelló Aguilar, Elisa.—Villarreal.
 Cortés Goterris, Dolores.—Villarreal.
 Gual Ripollés, Rosario.—Villarreal.
 Herrero Roca, Consuelo.—Villarreal.
 Llobregat Adell, Salvador.—Villarreal.
 Moliner Bort, Vicente.—Villarreal.
 Monfort Peraire, Benjamín.—Villarreal.
 Notari Bort, Manuel.—Villarreal.
 Ortells Mata, Rosario.—Villarreal.
 Tuisáns Pérez, Juan.—Villarreal.
 Fortuño, Vda. de José.—Villarreal.
 Arnau Vedrí, Vicente.—Villavieja.

Ferrandis Ballester, Rosa.—Villavieja.
 Ayza Martí, Juan.—Vinaroz.
 Bernat Camañes, Miguel.—Vinaroz.
 Giner Roca, Angel.—Vinaroz.
 Riba Guarch, Juan.—Vinaroz.
 Pitarch Seguer, Vicente.—Vistabella.
 Tena Edo, Arturo.—Vistabella.

CONFECCIONES

DETTALL

Escuder Escrig, Dolores.—Castellón.
 Nebot Andrés, José.—Castellón.
 Román Herrero, Lamberto.—Castellón.
 Sierra Silvestre, Agustín.—Castellón.
 Tena Tena, Arturo.—Castellón.
 SEIFOR.—Castellón.

CONFECCION

SASTRERIA

Moral Godes, Isidro del.—Castellón.
 Ferrer Sola, Miguel.—Castellón.
 Campo Falomir, Salvador del.—Castellón.
 Gómez Climent, Antonio.—Castellón.
 Valverde Esteve, Ismael.—Castellón.
 García, Francisco.—Ares del Maestre.
 Puig, Herminio.—Ares del Maestre.
 Portolés, Miguel.—Altura.
 Cabrera, Rafael.—Albocácer.
 Barberá, Agustín.—Albocácer.
 Bellmunt, Eliseo.—Albocácer.
 Pastor, Ismael.—Albocácer.
 Rosell, José.—Almazora.
 Claramonte, Vicente.—Almazora.
 Rosell, Rodolfo.—Almazora.
 Selusi, Vicente.—Almazora.
 Pla, José.—Artana.
 Puig Centelles, Alvaro.—Alcalá de Chivert.
 Bosch Nin, José.—Alcora.
 Queral Tores, Antonio.—Almenara.
 Altavella, Juan.—Benicarló.
 Segura, Manuel.—Benicarló.
 Fibla, Juan.—Benicarló.
 Esteller, Vicente.—Benicarló.
 Peiró, Enrique.—Benicarló.
 Barreda, José L.—Benasal.
 Monferrer, Ambrosio.—Benasal.
 Monferrer, Juan.—Benasal.
 Monterde, Jaime.—Benasal.
 Usó, Vicente.—Burriana.
 Abella, Manuel.—Burriana.
 Gracia, Vicente.—Burriana.
 Bernat, Salvador.—Burriana.
 García, Pascual.—Burriana.
 García, Salvador.—Burriana.
 Gómez, Vicente.—Burriana.
 Montoliu, Manuel.—Burriana.
 Montoliu Gimeno, Joaquín.—Bechí.
 Vives Roma, Francisco.—Cintorres.
 Ferrer Marín, Ramón.—Cintorres.
 Monleón Millán, José.—Caudiel.
 Querol, Daniel.—Cati.

Eixarch, Miguel.—Cati.
 Barberá, Rafael.—Cuevas de Vinromá.
 Julve, José T.—Cuevas de Vinromá.
 Escóin, Vicente.—Cuevas de Vinromá.
 Bellés, Nicomedes.—Culla.
 Sales, Herminio.—Culla.
 Catalán Tonda, Víctor.—Cortes de Arenoso.
 Castelló, Carmelo.—Cabanés.
 Ferreres, Jaime.—Chert.
 Nácher, Joaquín.—El Toro.
 Nebot, Manuel.—El Toro.
 Carbó Adell, Joaquín.—Forcall.
 Vives Roca, José.—Forcall.
 San Roque, Jesús.—Jérica.
 Villanueva, Joaquín.—Jérica.
 Sorribes, Manuel.—La Mata de Morella.
 Carbó, José.—Morella.
 Celma, José.—Morella.
 Ortí, Carlos.—Morella.
 Ortí, Leovigildo.—Morella.
 Segarra, Pilar.—Morella.
 Meseguer, Antonio.—Morella.
 Santolaria, Manuel.—Montán.
 Marco, Baldomero.—Navajas.
 González, Miguel.—Nules.
 Chaumel, Antonio.—Nules.
 Paradells, Antonio.—Nules.
 Ballester, José.—Onda.
 Torres, Emilio.—Onda.
 Torres, Antonio.—Onda.
 Ramos, Francisco.—Onda.
 Roldán, Antonio.—Onda.
 Miguel Monfort, José.—Portell de Morella.
 Bel, Vicente.—Puebla Benifasar.
 Galindo Castell, Joaquín.—San Jorge.
 Villanueva Soriano, Angel.—Soneja.
 Segarra Ochando, Simeón.—Salsadella.
 Cano García, Angel.—San Mateo.
 Cano García, José.—San Mateo.
 Solá, José M.^a—San Mateo.
 Martín Comba, Francisco.—Segorbe.
 Vivas Báguaena, José.—Segorbe.
 Perpiñán Adelantado, Rafael.—Segorbe.
 Pérez Monzonis, Honorio.—Segorbe.
 Blasco Carrión, Miguel.—Segorbe.
 Salvador Villalba, Marino.—Segorbe.
 Ferrer, Salvador.—Tudoella.
 Aviñó, Francisco.—Tírig.
 Folch, Justo.—Tírig.
 Blasco Folch, Francisco.—Torreblanca.
 Bernal Saura, Francisco.—Torreblanca.
 Moliner Boira, Magín.—Torreblanca.
 Zaragoza Sales, José.—Torreblanca.
 Castell Cervera, Casimiro.—Traiguera.
 Plá Vidal, José.—Traiguera.
 Eserig Pons, Vicente.—Useras.
 Arnau Sierra, José.—Vinaroz.
 Beltrán Beltrán, Juan.—Vinaroz.
 Forner Bettoni, Sebastián.—Vinaroz.
 Pitarch, Teófilo.—Vallibona.
 García, Eduardo.—Villafranca.
 Milián, Julio.—Villafranca.
 Monferrer, Joaquín.—Villafranca.
 Zarzoso Moliner, Donato.—Viver.

Sanmateo, Alvaro.—Villanueva Alcolea.
 Bort, Javier.—Villanueva Alcolea.
 Bernal, Aurelio.—Villanueva Alcolea.
 Sales, Facundo.—Villar de Canes.
 Ferrer Gil, Julio.—Villarreal.
 Sifre Lloréns, Ricardo.—Villarreal.
 Rochera, Manuel.—Villarreal.
 Adelantado, Manuel.—Villarreal.
 Benlloch, José.—Villarreal.
 Pesudo Rubert, José M.^a.—Villarreal.
 Pesudo Asensi, José M.^a.—Villarreal.
 Martí, José.—Villarreal.
 Cheza, José M.^a.—Villarreal.
 Mata Candau, José.—Villarreal.
 Plaza, Antonio.—Villarreal.
 Ortells, Manuel.—Villarreal.
 Angeles, Ricardo.—Villarreal.
 Monzonís, Vicente.—Villarreal.
 Doménech Beltrán, Enrique.—Vall d'Alba.
 Medall García, Juan.—Vall d'Alba.
 Bermús Adrián, Joaquín.—Vall de Uxó.
 Bermús Adrián, José.—Vall de Uxó.
 Ferrer, Emilio.—Vall de Uxó.
 Arnau, Miguel.—Vall de Uxó.

MODISTERIA

Purón Pérez, Delfina.—Castellón.
 Serra, Hermanas.—Castellón.
 Carregui, Dolores.—Castellón.
 Fabregat, Carmen.—Castellón.
 Oliva, Tere.—Castellón.

ORNAMENTOS RELIGIOSOS

Marmaneu Benages, Micaela.—Castellón.

SASTRERIA

MAYOR SERIE

Aguilar Corcuera, Miguel.—Castellón.
 F. E. Y. C. U., S. A.—Castellón.
 Forcada Rosell, Serafín.—Castellón.
 Manufacturas IRU.—Castellón.
 Reverter Meseguer, Enrique.—Castellón.
 Reverter Meseguer, Santiago.—Castellón.
 Ferreres Beltrán, Vicente.—Chert.
 Román Herrero, Lamberto.—Castellón.

Transportes y Comunicaciones

SERVICIO PUBLICO DISCRECIONAL MERCANCIAS

Gil Miralles, Leonardo.—Mas Blanch.—Adzaneta.
 Mateu Roig, Juan José.—Loreto, 39.—Adzaneta.
 Gil Centelles, Ramón.—Mas Blanch.—Adzaneta.
 Barberá, Angelino.—San Gregorio.—Adzaneta.
 Torner Ribes, Aniceto.—Avda. Castellón.—Adzaneta.
 Orenga Coloma, Matías.—M. Pedro, 16.—Adzaneta.
 Juan Escrig, Jaime.—Generalísimo, 32.—Adzaneta.
 Ferrando Cifre, José.—Gral. Sanjurjo, 36.—Albocácer.
 Adell Boix, Jeremías.—San Roque, 11.—Albocácer.
 Adell García, Eliseo.—Generalísimo, 3.—Albocácer.
 Centelles, Ismael.—Avda. Mártires, 26.—Albocácer.
 Valls Miralles, José.—Posada Sol, 20.—Albocácer.
 Herrera Sorlí, Vicente.—C. Estación, 1.—Alcalá de Chivert.
 Traver Lavernia, Miguel.—Alcalá de Chivert.
 Zaragoza Traver, Tomás.—Valencia, 35, San Antonio, 45.—Alcalá de Chivert.
 García Martorell, Ricardo.—San Juan, 21.—Alcalá de Chivert.

Vidal Bosch, Miguel.—Estación.—Alcalá de Chivert.
 Fresquet, Carlampio.—San Pascual, 27.—Alcalá de Chivert.
 Aparici Monferrer, Maximiano.—S. Ramos, 20.—Alcora.
 Gasch Monquerós, Bartolomé.—General Valiño, 25.—Alcora.
 Bou Pallarés, Vicente.—S. Francisco, 21.—Alcora.
 Bou Pitarch, Cristóbal.—San Francisco.—Alcora.
 Gozalbo, Antonio.—Calvario, 23.—Alcora.
 Andrés Chiva, Antonio.—Alegría, 8.—Alcora.
 Martí Gozalbo, Juan.—Tejedores, 39.—Alcora.
 Andrés Chiva, José.—Martinet, 7.—Alcora.
 Vives Chiva, Vicente.—Plaza España, 1.—Alcora.
 Sanchis Nebot, Vte.—Iglesia, 8.—Alcorá.
 Calvo Masó, Fco. y P.—Tejedores, 14.—Alcora.
 Andrés Claramonte, Vicente.—Plaza Victoria, 32.—Alcora.
 Eugenio Ten, Manuel.—S. Francisco, 26.—Alcora.
 Grangel Costa, Francisco.—Sol, 5.—Alcora.
 Gasch, Ramona.—Loreto, 20.—Alcora.
 María Miró, Vicente.—Calvario, 21.—Alcudia de Veo.
 Calvo, Manuel.—Latoneros, 15.—Algimia de Almonacid.
 Barreda, Florencio.—General Mola, 64.—Almazora.

- Borras de Seda, S. A.—Almazora.
 Miralles Vilar, Juan.—Generalísimo, 91.—Almazora.
 Manuel Peinado, José.—Generalísimo, 106.—Almazora.
 Soler Polo, Bautista.—San Felipe, 59.—Almazora.
 Peris Bernat, Bautista.—Carmen, 33.—Almazora.
 Martínez Riera, Enrique.—José Antonio, 130.—Almazora.
 Vigas La Plana.—Estación Norte.—Almazora.
 Sensano Génova, Concepción.—Santa Bárbara, 14.—Almazora.
 Albert Vilar, Vicente.—P. Mercado, 13.—Almazora.
 Industrias Pétreas, S. A.—Estación Norte.—Almazora.
 Costa Francisco, José.—Virgen de Gracia, 35.—Almazora.
 Flors Esparducer, Enrique.—Carmen, 3.—Almazora.
 Martínvarro, Enrique.—San Jaime.—Almazora.
 Martí Gil, José Luis.—Santo Cristo, 3.—Almazora.
 Ballester, Cándido.—José Antonio, 20.—Almazora.
 Beltrán, Vicente.—Gracia, 25.—Almazora.
 García Brisarch, Enrique.—José Antonio, 35.—Almazora.
 Latorre Giner, Miguel.—Nueva, 13.—Almedíjar.
 Latorre Gómez, Manuel.—Nueva, 2.—Almedíjar.
 Morales Pérez, Vicente.—Estación, 5; Arriba, 18.—Almenara.
 Torres, José.—Caudillo, 62.—Almenara.
 Lapuerta, Francisco.—Mártires, 14.—Almenara.
 Barcells, José.—San Roque, 36.—Almenara.
 Bonet, Vicente.—Caudillo, 61.—Almenara.
 Carot Escrig, José María.—Santuario, 50.—Altura.
 Celma Pitarch, Fernando.—Coll de Ares.—Ares del Maestre.
 Sanguesa Selma, Pascual.—Generalísimo, 10.—Ares del Maestre.
 Ortiz Pitarch, Fernando.—J. Vives, 20.—Ares del Maestre.
 Julián Campos, Antonio.—Baja, 2.—Argelita.
 Julián Guillamón, Isidro.—P. Baciero.—Argelita.
 Ibáñez Gallart, José.—Gral. Aranda, 1.—Artana.
 Pla Pitarch, Juan.—San Juan, 7.—Artana.
 Pla Pitarch, Benjamín.—Mártires, 20.—Artana.
 Miró Gallart, Salvador.—Zorita, 8.—Artana.
 Pitarch, Joaquín.—José Antonio, 47.—Artana.
 Ortells Barberán, Saturnino.—Santo Domingo, 30.—Ayódar.
 Balaguer Balaguer, Francisco.—Salida Onda, 8.—Ayódar.
 Soler Gómez, Salvador.—Caudillo, 1.—Azuébar.
 Franch Benet, Felipe.—P. Caudillo, 11.—Bechí.
 Aguilar, Máximo.—Sta. Cecilia, 9.—Bechí.
 Meneu Piquer, Elías.—Real, 50.—Bechí.
 Franch Franch, Emilio.—Iglesia, 6.—Bechí.
 Masip Pérez, Vicente.—Loreto.—Begís.
 Macián, Vicente.—Bustamantes, 23.—Begís.
 Roig Prats, Abelardo.—Blasco, 11.—Benasal.
 Escrig Roig, Josefa.—M. Joaquín, 2.—Benasal.
 Machí Zaragoza, José M.^a.—Iglesia, 4.—Benasal.
 Roig Vives, Abelardo.—Mayor, 17.—Benasal.
 Badal Casanova, Angelino.—T. Pascual, 15.—Benasal.
 Escrig Centelles, Emilio.—M. Joaquín, 2.—Benasal.
 Peinado, Jaime.—P. Liberación, 82.—Benicarló.
 Albiol Forés, José.—Rey D. Jaime, 3.—Benicarló.
 Calvés Alberich, Bartolomé.—E. Collantes, 108.—Benicarló.
 Beltrán, Joaquín.—B. Palmar, 5.—Benicarló.
 Ortí Cruselles, Daniel.—Clapisa, 32.—Benicarló.
 Rambla Sastrique, Sebastián.—San Martín, 2.—Benicarló.
 Ferrer Cubells, José Antonio.—Generalísimo, 10.—Benicarló.
 Ciurana, Sebastián.—S. Antonio, 3.—Benicarló.
 Doménech Sabater, Ramón.—E. Collantes, sin/n.—Benicarló.
 Ferrer Mañá, Vicente.—Rey D. Jaime, 12.—Benicarló.
 Boix, Benjamín.—S. Cándido, 16.—Benicarló.
 Belda Giner, Antonio.—Benicarló.
 Piñana Roig, Francisco.—Pilar, 19.—Benicarló.
 Safont Monferrer, Ramón.—S. Córdoba, 1.—Benicarló.
 Fuix Esteller, Antonio.—Olivella, 22.—Benicarló.
 Forés, José Alberto.—S. Marcelo, 29.—Benicarló.
 Alberich, Carmen.—Comercio, 4.—Benicarló.
 Sala Valls, Jaime.—Cabanes, 6.—Benicarló.
 Villanueva, Gregorio.—Mercado, 4.—Benicarló.
 Torres, Juan.—Luchana, 2.—Benicarló.
 Licor Carmelitano.—Benicasim.

- Ibáñez Fornal, Constancio.—José Antonio.—Benloch.
- Radiu Portolés, Bautista.—Villavieja, 1.—Benloch.
- Pastor, Joaquín.—Liberación, 5.—Benloch.
- Luna Pallarés, Enrique.—D. Portolés, 9.—Borriol.
- Luna Pallarés, Inocencio.—Generalísimo, 13.—Borriol.
- Huguet, Manuel.—Divina Pastora, 1.—Burriana.
- Ríos Enrique, Vicente.—Purísima, 32.—Burriana.
- Reula Torres, Salvador.—B. Mariana, 31.—Burriana.
- Cibera Torres, Alfonso.—G. Franco, 32.—Burriana.
- García Cebriá, Pascual.—Virgen Niño Perdido, 5.—Burriana.
- Salas Seglar, Ricardo.—Angeles, 50.—Burriana.
- Tena Tena, Gregorio.—Villarreal, 62.—Burriana.
- Traver Nebot, Modesto.—Colón, 8.—Burriana.
- Nicolau Fraga, José.—Cisneros, 42.—Burriana.
- Linares Bort, Vicente.—Valencia, 66.—Burriana.
- Ortega Galo, Manuel.—San Serapio.—Burriana.
- Ventura Cherta, Vicente.—Cisneros, 42.—Burriana.
- Nebot Batiste, Pascual.—P. Sorolla, 10.—Burriana.
- Mondragón Pallarés, Alfredo.—Asunción, 26.—Burriana.
- Mateu Bellés, Antonio.—Virgen de la Cabeza, 2.—Burriana.
- Tormo Herrerías, Evaristo.—San Andrés, 17.—Burriana.
- Ramos Claramonte, Fco.—Angeles, 22.—Burriana.
- Alamany Torres, María Dolores.—Cisneros, 42.—Burriana.
- Soriano Carratalá, Vicente.—Colón, 52.—Burriana.
- Pallarés Andrés, Ramón.—S. Andrés, 7.—Burriana.
- Fores Segarra, Ramón.—Cid, 7.—Burriana.
- Monzonís Chordá, Vicente.—Colón, 66.—Burriana.
- López Juan, Manuel.—Santa Isabel, 14.—Burriana.
- Toral Ventura, Bautista.—C. de la Barca, 6.—Burriana.
- Navarro Matutano, Vicente.—Virgen de la Cabeza, 17.—Burriana.
- Melchor, Manuel.—Dolor, 10.—Burriana.
- Diago, Cristóbal y Guinot, José.—Buen Suceso, 49.—Burriana.
- Escrig Mesado, Joaquín.—C. Sotelo, 14.—Burriana.
- Serra Bodi, Bautista.—Q. de Llano, 32.—Burriana.
- Herrero Gramage, Vte.—M. Joaquín, 2.—Burriana.
- Sanchis Ferrada, Bautista.—S. Joaquín, 9.—Burriana.
- Oliver, Vicente.—S. Joaquín, 2.—Burriana.
- Ruíz Clemente, Vicente.—Santa Filomena, 19.—Burriana.
- Saura Monfort, José Vicente.—S. P. Nolasco, 15.—Burriana.
- Fenollosa Beltrán, Vicente.—Avda. Navarra, 17.—Burriana.
- Monfort, Francisco.—13 de Septiembre, 17.—Burriana.
- Ninot Guinot, Blas.—C. Chicharro, 26.—Burriana.
- Blanco Soriano, Ramón.—Asunción, 20.—Burriana.
- Saura, José Vicente.—S. P. Nolasco, 15.—Burriana.
- Tornador Guerola, Dolores.—S. Giner, 29.—Burriana.
- Arandis Subiés, Vicente.—V. Cabeza, 1.—Burriana.
- Ferrada Montañés, Vicente.—San Lorenzo, 22.—Burriana.
- Juliá Gimeno, Juan.—Alquerías Niño Perdido.—Burriana.
- Franch Ripollés, Francisco.—Buen Suceso, 11.—Burriana.
- Amorós Recatalá, Julio.—S. Vicente, 12.—Burriana.
- Oliver Borja, Vicente.—S. Joaquín, 12.—Burriana.
- Pallarés Andrés, Ramón.—S. Andrés, 7.—Burriana.
- Pastor Gil, Avelino.—Niño Perdido, 30.—Burriana.
- Torá, Juan Bautista.—C. de la Barca, 6.—Burriana.
- Oliver Expósito, Vicente.—S. Joaquín, 1.—Burriana.
- Ortiz Soriano, Enrique.—Malvarrosa.—Burriana.
- Saura Monfort, José Vicente.—S. T. Blanco, 15.—Burriana.
- Canos Fortea, Bta.—Generalísimo, 11.—Burriana.
- Fillols, Juan.—Burriana.
- Guerola Domingo, Juan.—Sta. Cecilia, 2.—Burriana.
- Sales Escribá, José.—S. Giner, 27.—Burriana.
- Ninot Arenós, Vicente.—S. Sebastián, 32.—Burriana.
- Traver Gimeno, Bautista.—Colón, 8.—Burriana.
- Bono Micó, Francisco.—Virgen de la Cabeza, 5.—Burriana.
- Dosdá Guerola, Adolfo.—S. Felipe, 14.—Burriana.
- Mon Fabregat, Filiberto.—D. Jesús, 3.—Burriana.

- Ferrer Igual, Vicente.—Encarnación, 8.—Burriana.
- Masip Barberá, Antonio.—Gral. Mola, 11.—Burriana.
- Moliner Piquer, Vicente.—S. Bruño, 46.—Burriana.
- S a f o n t Monferrer, Ramón.—S. Cordobal, 1.—Burriana.
- Sanchis Ferrada, Bta.—S. Joaquín, 9.—Burriana.
- Escrig Olaria, Joaquín.—Industria, 23.—Burriana.
- Tomás Tejedo, José.—S. Serapio, 2.—Burriana.
- Martín Chiva, José.—Burriana.
- Puig Figuerol, Melchor.—San José, 8.—Burriana.
- Peris Blasco, Manuel.—Colón, 3.—Burriana.
- Traver Gimeno, Bautista.—Colón, 8.—Burriana.
- Verdús Gaudí, Evaristo.—B. Suceso, 1.—Burriana.
- Pallarés Andrés, Ramón.—S. Andrés, 7.—Burriana.
- Franch Vidal, Francisco.—Angeles, 34.—Burriana.
- Monzonís Chordá, Vicente.—Colón, 66.—Burriana.
- García, Vicente.—General Mola, 6.—Burriana.
- Guillén Portolés, Vicente.—Alquerías Niño Perdido.—Burriana.
- Julio Gimeno, Juan.—Alquerías Niño Perdido.—Burriana.
- Bou Segarra, José.—B. Valera, 27.—Cabanes.
- Lloréns Puig, Herminio.—Morera, 36.—Cabanes.
- Pitarch Pitarch, Luis.—C. Cortés, 58.—Cabanes.
- Pastor Ortiz, Federico.—Zorita, 6.—Castellón.
- Pellicer Igual, Vicente.—Alloza, 23.—Castellón.
- Queral Jordán, José.—M. Ripollés.—Castellón.
- Ferrer, Emilia.—Churruca, 8.—Grao Castellón.
- Querol Ejarque, Miguel.—M. Ripollés, 2.—Castellón.
- Latorre, Cristóbal.—Lepanto, 22.—Castellón.
- Dols Benlliure, Joaquín.—Colón, 41.—Castellón.
- Montoya Callao, Blas.—H. Viciiana.—Castellón.
- Mateu Bellés, Teresa.—Amadeo I, 32.—Castellón.
- Muñoz Raimundo, Rafael.—Austria, 59.—Grao Castellón.
- Navarro, Manuel.—Borrull, 9.—Castellón.
- Boluda Seguí, Juan.—R. Mijares, 7.—Castellón.
- Rubert Vilarroig, José.—G. Tárrega, 48.—Castellón.
- Claramonte, Vicente.—Caballeros, 57.—Castellón.
- Inés Leonor, Ramona.—Arenós, 17.—Castellón.
- Albella Solsona, Vte.—P. Fadrell, V. A.—Castellón.
- García Petit, Vicente.—Enmedio, 101.—Castellón.
- Badenes Tosca, Agustín.—Alloza, 81.—Castellón.
- Michavila Monfort, José.—Alloza, 55.—Castellón.
- Salvador, Bautista.—Dean Martí, 48.—Castellón.
- Ortiz Gómez, Manuel.—E. Viciano, 21.—Castellón.
- Lloréns Martínez, Julián.—Santa Bárbara, 69.—Castellón.
- Barreda Beltrán, Juan.—Caballeros, 19.—Castellón.
- Ortiz Gómez, Manuel.—E. Viciano, 21.—Castellón.
- Delibano Segura, Toribio.—Ximénez, 9.—Castellón.
- Albiol Mas, Joaquín.—B. Reus, 31.—Castellón.
- Vidal Nos, José.—P. Ribalta, 15.—Castellón.
- Arrufat Rubert, Antonio.—Trinidad, 35.—Castellón.
- Gaya Forés, Vicente.—P. Victoria, 32.—Castellón.
- Navarro Lloria, Manuel.—P. Borrull, 9.—Castellón.
- Marco Valls, José.—Plaza Independencia.—Castellón.
- Hernández, Pedro.—S. Blas, 21.—Castellón.
- Franc Membrado, José.—Mayor, 10.—Castellón.
- Soriano Gaudí, Juan.—H. Bou, 201.—Castellón.
- Aguilella Rubert, Vicente.—García, 26.—Castellón.
- Peiró Soriano, Daniel.—S. Cano, 8.—Castellón.
- Balaguer Broch, Hermanos.—Grao Castellón.
- Sanchis Fauvell, Vicente.—Isabel la Católica, 15.—Castellón.
- Vidal Nos, José.—P. Ribalta, 15.—Castellón.
- Monfort Nebot, Vte.—S. Francisco, 39.—Castellón.
- Rubert Vilarroig, José.—G. Tárrega, 48.—Castellón.
- Arnau Noviembre, Rosa.—Calvo Sotelo.—Castellón.
- Arnau Noviembre, Felipe.—Orfebre Santa línea, 10.—Castellón.
- Porcar Tomás, Tomás.—Unión, 30.—Castellón.

- Eugenio Ten, Germán.—Fola, 29.—Castellón.
 Rubert Tirado, Emilio.—Hnos. Bou, 25.—Castellón.
 Arnau Noviembre, Salud.—C. Sotelo, 39.—Castellón.
 Traver, Vicente y Sanchis, J.—Bartolomé Reus, 14.—Castellón.
 Viciano Lloréns, Pascual.—Alloza, 115.—Castellón.
 Betoret Esteller, Trinitario.—Ronda Mijares, 175.—Castellón.
 López Castillo, Rafael.—Campoamor, 14.—Castellón.
 Monterio Esbrí, Juan.—Tenerías, A-10-74.—Castellón.
 G. E. A. S. A.—Herrero, 23.—Castellón.
 Cerdá Vedrí, Enrique.—S. Francisco, 41.—Castellón.
 Monfort Ripollés, Angelino.—C. Costa, 2.—Castellón.
 Bergés Mateo, José.—Hnos. Bou, 5.—Castellón.
 García Soldevila, Manuel.—P. Mistral, 5.—Castellón.
 Pascual Ferrer, Manuel.—Paseo Morella, 33 y 35.—Castellón.
 Perelló Piquer, José.—Rey Don Jaime, 47.—Castellón.
 Julve Julve, Ismael.—Dean Martí, 50.—Castellón.
 Peris Ten, José.—Gobernador, 90.—Castellón.
 Bausá Balfagó, Miguel.—C. Pestagua, 6.—Castellón.
 Escrig Nebot, Juan.—Jorge Juan, 50.—Castellón.
 Izquierdo Gargallo, Aurelio.—Avenida Gimeno, Maset Martín.—Castellón.
 Herrero Ribes, Joaquín.—Alloza, 111.—Castellón.
 Sendros Roig, Pablo.—Arenós, 36.—Castellón.
 Rebullida, Luis.—General Mola, 9-2.º.—Castellón.
 Mateu Marín, Amadeo.—San Luis, 22.—Castellón.
 Pascual Sebastián, Vicente.—Ronda Mijares, 94.—Castellón.
 Beltrán, Juan Antonio.—Tenerías, 25.—Castellón.
 Miralles Herrera, José.—Luis Vives, 4.—Castellón.
 Reboll Ribes, Rafael.—Lucena, 9.—Castellón.
 Celades Porcar, Luis.—Arenós, 2.—Castellón.
 Granchell Lloréns, Pablo.—Rey Don Jaime, 53.—Castellón.
 Gil Camañes, Bautista.—Caballeros, 49.—Castellón.
 Petit Sánchez, José.—Ronda Mijares, 94.—Castellón.
 Ortells López, José.—Mayor, 34.—Castellón.
 Boters Expósito, Juan.—Tárrega Monteblanco, 8.—Castellón.
 Montañas, Rosa dos.—Ronda Vinatea, 7.—Castellón.
 Escuder Gómez, José.—Donat, 8.—Castellón.
 Canals Viñas, José.—P. Galdós, 16.—Castellón.
 Transportes La Perla.—Amadeo I, 5.—Castellón.
 Porcar Boix, Emilio.—Churruca, 50.—Grao Castellón.
 Albella Solsona, Vicente.—H. Mas, 6-2.º.—Castellón.
 Badenes Nebot, Octavio.—Avenida Gimeno, 15.—Castellón.
 Martínez Ayala, Juan.—Avda. Lidón, 36.—Castellón.
 Andrés Churva, Manuel.—P. Victoria, 32.—Castellón.
 Martínez Peris, Emilio.—M. Ripollés, A-6.—Castellón.
 Eugenio Ten, Germán (Pascual).—Fola, 29-2.º.—Castellón.
 Peris Pascual, José.—Castellón.
 Campos Font, José.—Mayor, 138.—Castellón.
 Eugenio Martí, Manuel.—F. Brevia, 134.—Castellón.
 Viciano Lloréns, José.—Alloza, 38.—Castellón.
 Casanova Gozalbo, Manuel.—Amadeo I, 3.—Castellón.
 Tarazona, Antonio.—S. Félix, 9-2.º.—Castellón.
 Bausá Balfago, Miguel.—C. Pestagua, 6.—Castellón.
 Ferre Vidal, Agustín.—Mayor, 10.—Castellón.
 Tirado Segarra, Manuel.—Herrero, 18-2.º.—Castellón.
 Camaredes Gómez, Bautista.—Mayor, 9.—Castellón.
 Petit Sánchez, Vicente.—Campoamor, 7.—Castellón.
 Gómez Alagarda, Encarnación.—E. Viciano, 21.—Castellón.
 Pla Llob, Vicente.—Isidro Labrador, 6.—Castellón.
 Beltrán Negre, Emilio.—Amadeo I, 38-1.º.—Castellón.
 Albella Porcar, Alfonso.—I. Ferrer, 34.—Castellón.
 Barraganes, Juan.—Cervantes, 57.—Castellón.
 Buenamisis Gómez, Antonio.—Buenavista, 7.—Grao Castellón.
 Gómez Pantoja, Luis.—Mayor, 28.—Castellón.
 Jaime Mondragón, Manuel.—Segorbe, 77.—Castellón.

- Bartoll Ibáñez, Enrique.—R. Vinatea, 41.—Castellón.
- Balaguer Arenós, Miguel.—Avenida Valencia, 4.—Castellón.
- Bou Cortés, José.—Luis Vives, 11.—Castellón.
- Bueso Torres, Antonio.—Mayor, 10.—Castellón.
- Cervera Broch, Lorenzo.—Camarón, 2.—Castellón.
- Viñals Beltrán, Antonio.—Avenida Capuchinos, 20.—Castellón.
- Abril Gálvez, Florencia.—Hnos. Bou, 25.—Castellón.
- Nebot, Hermanos.—Herrero, 27.—Castellón.
- Ribera Castells, Félix y Oscar.—San Félix, 29.—Castellón.
- Monfort Nebot, Vicente.—San Francisco, 39.—Castellón.
- Adell Sales, Vicente.—Parque Oeste, 24.—Castellón.
- Salvador Ortiz, Bta.—Dean Martí, 48.—Castellón.
- Barrachina Torner, J. Abel.—Parque Oeste, 37.—Castellón.
- Serrano, Vda. de Salvador.—Zaragoza, 1.—Castellón.
- Clavell Borrás, Enrique.—Trinidad, 42.—Castellón.
- Ripollés Mestre, Manuel.—San Francisco, 27-2.º.—Castellón.
- Soler, Vicente y Bueso, Emilio.—Avenida Capuchinos, 17.—Castellón.
- Vidal Pérez, Salvador.—Zaragoza, 19.—Castellón.
- Ballarín Marmaneu, Blas.—Ronda Magdalena, 3.—Castellón.
- J. y B. Segarra Bernat, S. L.—Herrero, 11.—Castellón.
- Belmonte, Pedro.—Paseo Morella, 103.—Castellón.
- Pérez Pascual, José.—Casalduch, 18.—Castellón.
- Segarra Vilarroig, Francisco.—Núñez de Arce, 8.—Castellón.
- Becerra Delgado, Saturnino.—Dean Martí, 50.—Castellón.
- Matutano Redón, Fernando.—Mayor, 28.—Castellón.
- Varela, Vicente.—Herrero, 47.—Castellón.
- Rubert Pascual, José.—Era, 18.—Castellón.
- Tomás Martí, Rosa.—Trinidad, 85.—Castellón.
- Cortés García, José.—P. Orient, 4.—Castellón.
- Burriana Industrial, S. L.—P. la Paz, 5.—Castellón.
- Lis, Hijo de F.—Buenavista, 51.—Grao Castellón.
- Vallés Climent, José.—Alloza, 11-1.º.—Castellón.
- Ferrer Puig, Ignacio.—Sagasta, 21.—Castellón.
- Auxiliar Metalúrgica, S. L.—Pelayo, 20.—Castellón.
- Vidal Albert, Jesús.—Paseo Morella, 72.—Castellón.
- Cort Lozano, José.—Orfebre Santalínea, 10.—Castellón.
- Dolz Bases, Jesús.—Ronda Mijares, 165.—Castellón.
- Lorenzo González, Rufino Manuel.—Ronda Mijares, 117.—Castellón.
- Monferrer, Domingo.—C. Costa, 15.—Castellón.
- Fletcher, Tomás P.—Enmedio, 118.—Castellón.
- Quintana Sos, Miguel.—San José, 25.—Castellón.
- Gómez Lambreira, José.—Ronda Magdalena, 3.—Castellón.
- Belenguer Escoín, Luis.—Plaza Alcázar de Toledo.—Castellón.
- Javier Castellano, Francisco.—Lucena, 25.—Castellón.
- Michavila Monfort, José.—Ronda Magdalena, 3.—Castellón.
- A p l i c a c i o n e s Cianhídricas. — Trinidad, 7-2.º.—Castellón.
- Boveda Francisco, Vicente Antonio.—Plaza Caudillo, 6-A.—Castellón.
- Castañedo López, José.—Mayor, 104.—Castellón.
- Sabater Martín, Vicente.—Buenavista, 43.—Grao Castellón.
- García Polo, Agustín.—Lucena, 25.—Castellón.
- Monfort Ripollés, Isabel.—C. Costa, 2.—Castellón.
- Basco y Vicent.—Marqués de la Ensenada, 4.—Castellón.
- Buenamisis, Antonio.—Buenavista, 27.—Grao Castellón.
- Gasulla García, Manuel.—Avenida Burriana, 8.—Castellón.
- Amella González, Santiago.—S. Félix, 29.—Castellón.
- Ballester, Bautista.—Balears, 5.—Grao Castellón.
- García Peña, Laura.—Avda. Lidón, 34.—Castellón.
- González, Marcelina Manuela.—Caballeros, 42.—Castellón.
- Gaincerán, Inés.—Virgen de Lidón, 34.—Castellón.
- E. I. C. O.—Segorbe, 33.—Castellón.
- Ferrer Hernández, Juan Ramón.—San Félix, 29-2.º.—Castellón.
- Castelló Vives, Antonio.—Sanahuja, 47.—Castellón.
- Adell Sales, Saturnino.—Paseo Morella.—Castellón.
- Arrufat Noviembre, Fernando.—Trinidad, 25-2.º.—Castellón.
- Varela Balfagó, Antonio.—Ronda Mijares, 97.—Castellón.

- Porcar Tomás, Tomás.—Unión, 30.—Castellón.
- Bellés Martínez, Vicente.—Menéndez y Pe-
layo, 12.—Castellón.
- Vaquer Roca, Mateo.—Escuelas, 4.—Catí.
- Ferrando Segarra, Vicente.—Generalísi-
mo, 16.—Catí.
- Roca, Silverio.—Cervantes, 45.—Caudiel.
- Fuster, Demetrio.—San Roque, 3.—Cinc-
tores.
- Ripollés, José Antonio.—Carretera, 4.—
Cinc Torres.
- Gasulla Aguilar, Elena.—Plaza, 2.—Cinc-
torres.
- Martínez Ros, Joaquín.—Fuente, 2.—Cirat.
- Pallarés Nebot, José.—Lucena, 34.—Cos-
tur.
- Vaquer Ripollés, Agustín.—Gral. Mola, 3.—
Cuevas de Vinromá.
- Rodrigo Esteller, Miguel.—Gral. Mola, 26.—
Cuevas de Vinromá.
- Escoín Agut, Joaquín.—Calvo Sotelo, 18.—
Cuevas de Vinromá.
- Beltrán Marín, Pascual.—Generalísimo, 3.—
Cuevas de Vinromá.
- Barberá Vaquer, Tomás.—J. Antonio, 81.—
Cuevas de Vinromá.
- Serret Moncayo, Leopoldo.—Gral. Mola, 1.—
Cuevas de Vinromá.
- Calduch, María.—C. Sotelo, 61.—Cuevas de
Vinromá.
- Rodrigo Esteller, Miguel.—G. Mola, 26.—
Cuevas de Vinromá.
- García Girona, José.—San Antonio, 10.—
Cuevas de Vinromá.
- Pitarch, Victorino.—Doctor Agut, 20.—
Culla.
- Calduch, José.—San Mateo, 34.—Chert.
- Segarra Ortí, Julián.—Independencia, 8.—
Chert.
- Carbo Beltrán, Vicente.—S. Vicente, 33.—
Chert.
- Meseguer Ferrer, Antonio.—Generalísi-
mo, 64.—Chert.
- Sanz Gozalbo, Joaquín.—C. Santa, 16.—
Chilches.
- Cerdá Querol, José y Vicente.—Cristo Jun-
quera, 1.—Chilches.
- Cerdá Sanz, José.—S. Roque, 30.—Chilches.
- Doñate Mondragón, Vicente.—S. León, 8.—
Eslida.
- Ortells Morte, Amadeo.—Cuatro Esqui-
nas, 1.—Espadilla.
- Monfort Gascó, Francisco.—Virgen del Pi-
lar, 4.—Fanzara.
- Durá Guarque, Joaquín.—Corzo, 5.—Fan-
zara.
- Edo Gómez, Linares.—Pozo, 8.—Fanzara.
- Ferrer Fresno, José.—Purísima, 11.—Fan-
zara.
- Gil Salvador, Avelino.—Useras, 11.—Figue-
roles.
- Miralles Llop, José.—S. Vicente, 17.—For-
call.
- Polo Palos, Enrique.—Generalísimo.—For-
call.
- Miralles Viñals, Pedro.—S. Vicente, 11.—
Forcall.
- Monfort Querol, Francisco.—Generalísi-
mo, 16.—Forcall.
- Monfort, Miguel.—San Miguel, 4.—Forcall.
- Boiges Sierra, Eduardo.—P. Caudillo, 6.—
Gátova.
- Martínez Berga, Eduardo.—San Roque, 6.—
Gátova.
- Santamaría Serrano, Adela.—Generalísi-
mo, 42.—Jérica.
- Sebastián Gallart, Antonio.—Rey Don Jai-
me, 21.—Jérica.
- Sánchez Alberique, Pedro.—General Vali-
ño, 22.—Lucena del Cid.
- Gimeno Olaria, Juan.—V. Fabra, 22.—Lu-
cena del Cid.
- Vidal Ceruelo, Africano.—San Isidro, 73.—
Lucena del Cid.
- Vicent Olaria, Vte.—Molino Panizares.—
Lucena del Cid.
- Gil Aparici, Antonio.—Duque Tetuán.—Lu-
cena del Cid.
- Hernández Gómez, Isaac.—P. España, 18.—
Lucena del Cid.
- Paradis Veral, José.—José Antonio, 54.—
Moncófar.
- Alagarda Ibáñez, Vicente.—Mar, 10.—
Moncófar.
- Daudí Rochera, Vicente R.—San Anto-
nio, 25.—Moncófar.
- Martínez Moles, José.—José Antonio, 52.—
Moncófar.
- Costa Mototo, Antonio.—Pla, 17.—Moncó-
far.
- Navarro Moliner, José.—Generalísimo, 9.—
Montán.
- Traver Martí, Julián.—S. Bovalar, 68.—Mo-
rella.
- Puig Blasco, Joaquín.—P. Forcall, 9.—Mo-
rella.
- Doménech Sebastiá, Alvaro.—Sol, 7.—Mo-
rella.
- Milián Mestre, Victoriano.—J. Giner, 12.—
Morella.
- Doménech, Manuel.—S. Julián, 11.—Mo-
rella.
- Escoín Agut, Joaquín.—Sol, 13.—Morella.
- Ortí Sales, Julio.—Muralla, 6.—Morella.
- García Ferrer, José.—V. Vallibona, 14.—
Morella.
- Guardiola, Germán.—Colomer, 18.—Morella.
- Aguilar Amela, Alvaro.—Muralla, 2.—Mo-
rella.
- Asensio Borrás, José.—Entimoneda, 23.—
Morella.
- Aguilar Mestre, Celestino.—Hostal Nou.—
Morella.
- Querol Gasulla, Daniel.—Morella.
- Cabadas Ribas, Teresa.—Lucena, 25.—Mo-
rella.
- Chiva Cruz, Benjamín.—Goya, 5.—Ludiente

- Sandalinas Balaguer, Laureano.—San Jaime, 7.—Montanejos.
- Fajardo Calvo, Juan.—Sta. Bárbara.—Montanejos.
- Rosa Villanueva, María.—Fuente, 1.—Montanejos.
- Sorribes Llidó, Joaquín.—San Jaime, 15.—Nules.
- Porcar, Vicente.—Masía Sales.—Nules.
- Arnau Vilar, Francisco.—P. Alcanar, 48.—Nules.
- Navarro Viciano, V d a. de.—G. Centelles, 57.—Nules.
- Martínez, Maximiliano.—Barranquet, 10.—Nules.
- Pabón Llobregat, Rafael.—San Jaime, 9.—Nules.
- Hermandad de Labradores.—Nules.
- Pons García, Rafael.—Santa Natalia, 52.—Nules.
- Zorita, Mercedes.—Barranquet, 10.—Nules.
- Martí, J. Eugenio y Forés, F.—San Antonio, 11.—Onda.
- Sales Bonet, Manuel.—S. Isidro, 6.—Onda.
- Gil Aguilera, Pascual.—J. Antonio, 98.—Onda.
- Insa Ferris, Vicente.—Colón, 5.—Onda.
- Durá Forés, Jaime.—P. Schar.—Onda.
- Doménech Sol, Salvador.—S. Blas, 47.—Onda.
- Navarro Edo, Avelino.—Caudillo, 11.—Onda.
- Montoliu Sorribes, Isabel.—C. Villar, 6.—Onda.
- Eugenio Ten, Eugenio.—Caudillo, 29.—Onda.
- Tío Albalat, Joaquín.—Avenida José Antonio, 47.—Onda.
- Barraganes Carballo, Juan.—Cervantes, 87.—Onda.
- Centelles Monferrer, Joaquín.—Concepción, 3.—Onda.
- Tomás Catalán, Vicente.—San Blas, 63.—Onda.
- Peris Ramos, Vicente.—Mártires, 18.—Onda.
- Marco Miravet, Ramón.—Caudillo, 43.—Onda.
- Aguilera Lloréns, Joaquín.—Colón, 6.—Onda.
- Insa Mirallave, José.—Caudillo, 24.—Onda.
- Miguel Aguilera, Bautista.—Cervantes, 3.—Onda.
- Vicent Prades, Vicente.—Avenida José Antonio, 117.—Onda.
- Ortells Pallarés, Amadeo.—S. Antonio, 56.—Onda.
- González González, Manuel.—San José, 8.—Onda.
- Andrés, Aquilino.—S. Barri, 14.—Onda.
- Gil Bagán, Manuel.—I. Peral, 10.—Onda.
- Ballester Aguilera, Vicente.—Colón, 11.—Onda.
- Eugenio Martí, Cristóbal.—S. Miguel, 34.—Onda.
- Ejarque Grau, Fidel.—Plaza, 3.—Olocau del Rey.
- Casanovas, Eduardo.—M. Conill.—Oropesa.
- Valero Cruz, Andrés.—R. del Mar.—Oropesa.
- Albiol Forner, Antonio.—Playa, 8.—Peñíscola.
- Foner Ayxa, Francisco.—S. Vicente, 10.—Peñíscola.
- Rovira Albiol, Agustín.—Mayor, 3.—Peñíscola.
- Altava Ferrer, Ricardo.—Mayor, 11.—Portell de Morella.
- Dols Vano, Amador.—Portal, 10.—Portell de Morella.
- Navarro Villanueva, Francisco.—La Virgen, 4.—Puebla de Arenoso.
- Eugenio Ten, Francisco.—San Antonio, 3.—Ribesalbes.
- Querol Fenollosa, Hermenegildo.—Fuente, 26.—Rosell.
- Vives Gabaldá, Emilio.—Mar, 1.—Rosell.
- Montull Segura, Germán.—Mayor, 3.—Salsadella.
- Querol, Andrés.—San Alberto, 15.—Salsadella.
- Esteller, Leopoldo.—San Jorge, 28.—San Jorge.
- Lavernia Rocher, Manuel.—Valencia, 7.—San Mateo.
- Monter Mateu, Julián.—S. Bernando, 32.—San Mateo.
- Barreda Forner, Tomás.—Los Angeles, 2.—San Mateo.
- Besalduch Besalduch, Joaquín.—Avda. General Mola.—San Mateo.
- González del Tamago, José.—Santa María, 10.—San Mateo.
- Lázaro, Hijos de Pedro.—Esperanza, 30.—San Mateo.
- Latorre, Sebastián.—N. Reverter, 15.—Segorbe.
- Pérez, Rafael.—Colón, 6.—Segorbe.
- La Harinera Segorbina.—N. Reverter, 11.—Segorbe.
- Madalena Blasco, José.—Castellón, 20.—Segorbe.
- Martínez Gallego, Julio.—Avenida Reverter, 14.—Segorbe.
- Querol Hervás, Antonio.—Castellón, 32.—Segorbe.
- Macián Marco, Trinidad.—Esperanza, 24.—Segorbe.
- Fortea Patrocinio, Manuel.—S. Escrig, 23.—Segorbe.
- Sanmillán Tortajada, Antonio.—Castellón, 18.—Segorbe.
- Orero, Domingo de Guzmán.—Avda. N. Reverter, 1.—Segorbe.
- Hernández, Manuel.—J. Escrig, 29.—Segorbe.

- Lázaro Fuster, Manuel.—N. Reverter, 7.—Segorbe.
- Carot, Manuel.—O. Canubio, 16.—Segorbe.
- Rodríguez Perpignán, José.—Colón, 92.—Segorbe.
- Simó Torres, Angel.—M. Báguena, 15.—Segorbe.
- Martí Gil, Vicente.—J. Escrig, 21.—Segorbe.
- Pérez, Antonio.—N. Reverter, 10.—Segorbe.
- Redondo Guarque, Rafael.—C. Sotelo, 1.—Segorbe.
- Piquer Zarzoso, Manuel.—Cervantes, 8.—Segorbe.
- Tortajada Peris, Antonio.—Castellón, 13.—Segorbe.
- Durbá Porcar, Rafael.—Avenida N. Reverter.—Segorbe.
- Bellés Porcar, Juan Bautista.—Masía Rosillos.—Sierra Engarcerán.
- Mateu Mateu, José y Vicente.—Masía Ibarzos.—Sierra Engarcerán.
- Bervis Aliaga, Miguel.—Mayor, 8.—Soneja.
- Rueda Miravete, Vte.—T. Monzonís, 2.—Sot de Ferrer.
- Alonso Lapica, José.—General Mola, 40.—Sueras.
- Puig Prats, Isidro.—H. Puente, 14.—Tírig.
- Folch Roca, Manuel.—San Roque, 17.—Tírig.
- Pitarch Martí, José.—Cajal, 5.—Torreblanca.
- Lázaro, Juan José.—Acequia, 36.—Teresa.
- Bort, Manuel.—Loreto, 29.—Torreblanca.
- Betoret Esteller, José.—San Antonio, 146.—Torreblanca.
- Bayarri Sancho, Benedicto.—C. Sotelo, 3.—Torreblanca.
- Atarés, Ramón.—General Aranda, 6.—Torreblanca.
- Traver González, Francisco.—San Antonio, 19.—Torreblanca.
- Vallet, Antonio y Fabregat, M.—Clará, 29.—Torreblanca.
- Higuera Berna, María.—S. Antonio, 145.—Torreblanca.
- Mayer Doñate, Antonio.—Clará, 29.—Torreblanca.
- Fabregat, Ramón.—Santa Lucía, 1.—Torreblanca.
- Cervera, Miguel M.—P. Canet, 1.—Traiguera.
- Capafons Vidal, Bautista.—C. Sotelo, 34.—Traiguera.
- Ramón Michavila, Pedro.—San Roque, 6.—Traiguera.
- Pastor Capsir, Miguel.—Baja, 20.—Torre Endoménech.
- Bort Villalonga, Francisco.—P. Ribera, 8.—Torre Endoménech.
- Nebot Llobregat, Emilio.—José Antonio.—Useras.
- Mateu Martínez, Jaime.—Paseo de los Mártires.—Vall d'Alba.
- Autos Valldeuxenses.—Avenida José Antonio, 6.—Vall de Uxó.
- Serrano Abad, Isidro.—Conejos, 19.—Vall de Uxó.
- Herrero Cubells, Vicente.—Carmen, 23.—Vall de Uxó.
- Fenollosa, Joaquín.—Asunción, 9.—Vall de Uxó.
- Porcar Mollá, Vte. Ramón.—Guzmán, 30.—Vall de Uxó.
- Gras Cruzado, Jaime.—Tetuán, 23.—Vall de Uxó.
- San José Agramunt, Enrique.—Sagrado Corazón, 38.—Vall de Uxó.
- Cerámica La Palmera.—Benizahat, 8.—Vall de Uxó.
- Gregori Aragonés, Vicente.—Lope de Vega, 8.—Vall de Uxó.
- Climent Beltrán, José.—J. Costa, 2.—Vall de Uxó.
- Salvador Vicent, José.—S. José, 67.—Vall de Uxó.
- Segarra Ortells, José.—J. Antonio.—Vall de Uxó.
- Fenollosa Segarra, Joaquín.—Asunción, 19.—Vall de Uxó.
- Callao Federico, Vicente.—Baranco, 11.—Vall de Uxó.
- Segarra, Joaquín.—Trinidad, 2.—Vall de Uxó.
- Gras Cruzado, Jaime.—Tetuán, 23.—Vall de Uxó.
- Salvador Vicent, José.—San José, 67.—Vall de Uxó.
- Huguet Duplá, Francisco.—Guzmán el Bueno, 26.—Vall de Uxó.
- Climent Beltrán, Vicente.—J. Costa, 52.—Vall de Uxó.
- Sanruperto, David.—Murón, 3.—Vall de Uxó.
- Jiménez, José María.—Concordia, 20.—Vall de Uxó.
- Pantaleona López, Crisanta.—Asunción, 5.—Vall de Uxó.
- Tuzón Gil, Enrique.—Benizahat, 29.—Vall de Uxó.
- Vela Velez, Francisco.—Asunción, 5.—Vall de Uxó.
- Querol Fenollosa, José.—Horno, 3.—Vall de Uxó.
- Cervera Gozalbo, Lorenzo.—C. Viejo, 5.—Villafamés.
- Fabregat Prades, Julio.—Mayor, 27.—Villafranca del Cid.
- García Miralles, Jaime y Vicente.—Generálísimo.—Villafranca del Cid.
- Monfort, Hijo de Julio.—Sanjurjo, 20.—Villafranca del Cid.
- Tena, Juan Vicente.—Mayor, 10.—Villafranca del Cid.
- Prades, José Vicente.—Avda. Losar, 90.—Villafranca del Cid.

- Tena, Carmen.—Mayor, 64.—Villafranca del Cid.
- Barreda, Sixto.—Mayor, 27.—Villahermosa del Río.
- Mas Nàcher, Joaquín.—Trinidad, 4.—Villahermosa del Río.
- Bort Traver, Julio.—San Ramón, 19.—Villanueva de Alcolea.
- Pastor Colás, José.—Abajo.—Villanueva de Viver.
- Escrig Bellés, Francisco.—P. Iglesia, 43.—Villar de Canes.
- Beltrán Ruíz, Mariano.—Calvario, 7.—Villar de Canes.
- Ayet Capella, Pascual.—O. Rocamora, 15.—Villarreal.
- Pérez Vivó, Enrique.—18 de Julio, 11.—Villarreal.
- Pérez Guillamón, Vicente.—P. Espuig, 51.—Villarreal.
- Lloréns, Francisca.—J. Antonio, 17.—Villarreal.
- Miró Cabedo, Vicente.—S. Francisco, 9.—Villarreal.
- Escrig Adell, Eduardo.—V. Sanchis, 8.—Villarreal.
- Monzonís Nebot, José.—Santa Lucía, 127.—Villarreal.
- Seco, Esteban.—T. Borriol, 32.—Villarreal.
- Mancebo, Pascual.—T. Borriol.—Villarreal.
- Gil Gozalbo, Julián.—B. Lloreta, 276.—Villarreal.
- Tena Porcar, Plácido.—Asunción, 39.—Villarreal.
- Mollá, Matilde.—P. Ribera, 8.—Villarreal.
- Pla Llop, José.—S. Francisco, 15.—Villarreal.
- Cortés Goterris, Vicente.—Ermita, 221.—Villarreal.
- Arrufat Gómez, Manuel.—Gral. Mola, 26.—Villarreal.
- Balaguer Broch, Joaquín.—P. Solades, 148.—Villarreal.
- García, Manuel.—Solades, 180.—Villarreal.
- Escrig Olaria, Joaquín.—Industria, 23.—Villarreal.
- Ramos Vilar, Agustín.—Vieja, 59.—Villarreal.
- Guarque Gabalda, Pascual.—V. Sanchis, 35.—Villarreal.
- García Bonet, Bautista.—P. Aliaga, 22.—Villarreal.
- Mas Pérez, Antonio.—V. Mella, 46.—Villarreal.
- Ros Vicent, Vicente.—Trulléns, 21.—Villarreal.
- Balaguer Martí, Vicenta.—Avenida Aviador Franco, 68.—Villarreal.
- Nicolau Mestre, Manuel.—Borriol.—Villarreal.
- Bono Sanz, Santiago.—Aviador Franco, 82.—Villarreal.
- Peris Sanz, Ramón.—Benedicto, 5.—Villarreal.
- Costa Salcedo, Pedro.—Alquería Niño Perdido.—Villarreal.
- Fortuño Mezquita, José.—Asunción, 52.—Villarreal.
- García Gallén, Emilio.—Mayor, 25.—Villarreal.
- Grangel Gil, Vicente.—Ermita, 50.—Villarreal.
- Carda Font, José.—18 de Julio, 33.—Villarreal.
- Amela Miró, Rosario.—V. Sanchis, 39.—Villarreal.
- Balaguer Broch, Pedro.—Avda. 18 de Julio, 46.—Villarreal.
- Albella Rochera, José.—San Roque, 11.—Villarreal.
- Boriel, José.—Gral. Aranda, 60.—Villarreal.
- Guarque Cañada, Pascual.—V. Sanchis, 35.—Villarreal.
- Vidal Ibáñez, Joaquín.—Mártires, 41.—Villarreal.
- Rubert Moreno, Vicente.—Ermita, 103.—Villarreal.
- Cuadra, Fermín.—Horno, 180.—Alquería Niño Perdido.
- Vilar Parra, José.—Burriana.—Villarreal.
- Julio Gimeno, Juan.—B. Lloreta, 301.—Villarreal.
- Castelló Martínez, Pascual.—San Manuel, 36.—Villarreal.
- Morantes, Encarnación.—V. Sanchis, 35.—Villarreal.
- Marco Mollá, Rafael.—P. Ribera, 8-10.—Villarreal.
- Tena Porcar, Plácido.—Asunción, 39.—Villarreal.
- Usó, Salvador.—S. Manuel, 68.—Villarreal.
- Azulejera La Plana.—Piedad, 155.—Villarreal.
- Orenga Adsuaara, Miguel.—S. Roque, 21.—Villavieja.
- Romero Sanjulián, Pascual.—San Sebastián, 1.—Villavieja.
- Catalá Gumbau, José.—Pilar, 110.—Vinaroz.
- Alabalat, Alvaro.—San Antonio, 27.—Vinaroz.
- Arnau Roure, Emilio.—Generalísimo, 1.—Vinaroz.
- Moncruz Sospedra, Cinta.—R. García, 66.—Vinaroz.
- Bover Polo, Domingo.—Pilar, 108.—Vinaroz.
- Adell Puig, Antonio.—C. Borrás, 1.—Vinaroz.
- Albiol Moros, Juan.—Vinaroz.
- Agramunt, Sebastián.—Socorro, 21.—Vinaroz.
- Torres Suara, Sebastián.—Pilar, 59.—Vinaroz.
- Zorita, Serafín.—C. Borrás, 46.—Vinaroz.
- Ríos Doménech, Rosario.—Pilar, 112.—Vinaroz.
- Roda Giner, Manuel.—San Agustín, 20.—Vinaroz.

Cerámica Vinarocense.—S. Cristóbal, 29.—Vinaroz.
 Martorell, Vicente.—Costa y Borrás, 15.—Vinaroz.
 Serret Roda, Vicenta.—San Juan, 20.—Vinaroz.
 Gil Gómez, Francisco.—San José, 30.—Vinaroz.
 Martinell, Agustín.—Rosario, 11.—Vinaroz.
 Nicolau, Jacinto.—Jovellar, 3.—Vinaroz.
 Baila Bordes, Agustín.—Virgen, 32.—Vinaroz.
 Aragonés Serret, Bautista.—Colón, 5.—Vinaroz.
 Millán Grau, José.—Pilar, 61.—Vinaroz.
 Aragonés, Andrés.—Saturnino, 8.—Vinaroz.
 Zorita, Serafín.—Pilar, 160.—Vinaroz.
 Miralles Monfort, Ramón.—Jesús, 8.—Vistabella.
 Clérig Falcó, Rogelio.—Iglesia, 2.—Vistabella.
 Sirvent Molina, Alejandro.—Santa Bárbara, 6.—Viver.
 Soler, Gertrudis.—Plaza, 22.—Zorita del Maestrazgo.
 Beser Banages, Eugenio.—Zorita del Maestrazgo.

AGENCIAS DE TRANSPORTES

Transportes Calatayud.—Benicarló.
 Transportes Benicarló.—Benicarló.
 Machí Zaragoza, José María.—Benasal.
 Roig Vives, Abelardo.—Mayor, 27.—Benasal.
 Tornador Guerola, Dolores.—S. Giner, 29.—Burriana.
 Belenguer Escoín, Luis.—P. Alcázar Toledo.—Castellón.
 Monfort, Angelino.—C. Costa, 2.—Castellón.
 Ordinarios Reunidos.—Alloza, 81.—Castellón.
 Beltrán, Antonio.—(T. Castalia).—Amadeo I, 38.—Castellón.
 Marca Gussot, Samuel.—M. Ripollés, A-1.—Castellón.
 Ferrán Blasco, Manuel.—Asarau, 17.—Castellón.
 Transportes La Plana.—Zaragoza, 14.—Castellón.
 Transportes Centelles.—Ronda Magdalena, 27.—Castellón.
 Serra Muñoz, José.—Trinidad, 18.—Castellón.
 La Comercial T. Marítima.—Herrero, 30.—Castellón.
 García Bellés, Primitivo.—Avenida Valencia, 22.—Castellón.
 Transportes El Aguila.—Nules.
 Transportes Calito.—Plaza Victoria, 17.—Castellón.
 Transportes Meseguer.—Ximénez, 9.—Castellón.

Arnau Vilar, Francisco.—P. Alcázar, 48.—Nules.
 Gil Aparici, Antonio.—D. Tetuán, 33.—Lucena del Cid.
 Sánchez Alberique, Pedro.—General Valiño, 22.—Lucena del Cid.
 Martí Gil, Vte.—J. Escrig, 21.—Segorbe.
 Ballester Aguilera, Vicente.—Colón, 11.—Onda.
 Navarro Edo, Avelino.—Caudillo, 14.—Onda.
 Andreu Safont, Anita.—Santa Isabel, 2.—Onda.
 Transportes Gormax.—V. Sanchis, 3.—Villarreal.
 Sánchez, Generoso.—S. Joaquín, 88.—Villarreal.
 Guarque, Pascual.—V. Sanchis, 3.—Villarreal.
 Transportes Viroque.—Villarreal.
 Herrero Cubells, Vicente.—Carmen, 23.—Vall de Uxó.
 Transportes Roca.—Vinaroz.
 Transportes Meridiano.—S. Tomás, 9.—Vinaroz.
 Bover Polo, Domingo.—Pilar, 108.—Vinaroz.

LINEAS REGULARES DE VIAJEROS TAXIS

Duplá Brisarch, Simeón.—San Jaime, 132.—Almazora.
 Ballester Romero, Joaquín.—S. Jaime, 58.—Almazora.
 Andrés Año, Pascual.—Fábrica, 17.—Alcora.
 Andrés Claramonte, Vicente.—Plaza Victoria, 32.—Alcora.
 Juan Escrig, Jaime.—Generalísimo, 52.—Adzaneta.
 Ferrer Nebot, Francisco.—Palillo, 2.—Almenara.
 Ferrer Nebot, José.—C. Sotelo, 10.—Almenara.
 Gimeno Gimeno, Joaquín.—Algimia de Almonacid.
 Casañ Tárrega, José.—Bayer, 56.—Benicasim.
 Flores Marqués, Juan.—P. de la Nao, 174.—Benicarló.
 Marqués Valles, José Antonio.—Mayor, 4.—Benicarló.
 Sancho Lecina, Domingo.—Avda. F. Klein.—Benicarló.
 Martínez Martí, Francisco.—Benicarló.
 Melchor Mollar, Bautista.—1.ª Dolor, 10.—Burriana.
 Ibáñez Martí, Vicente.—Dolores, 6.—Burriana.
 Sara Monfort, Vte.—S. P. Nolasco, 15.—Burriana.
 Saura Monfort, Juan Bautista.—General Mola, 28.—Burriana.
 Canos Fortea, Bta.—Generalísimo, 11.—Burriana.

- María Abad, José.—Misericordia, 25.—Burriana.
- Agustí Ramos, Joaquín.—San Bartolomé, 26.—Burriana.
- Ibáñez Martí, Vicente.—Dolores, 6.—Burriana.
- Ventura Franch, Vicente.—Iglesia, 8.—Bechí.
- Sancho Nebot, Pilar.—José Antonio, 7.—Bechí.
- Alacot Colomer, José.—Trinidad, 57-1.º.—Castellón.
- Albela Solsona, Vicente.—H. Mas, 6-2.º.—Castellón.
- Beltrán Ribes, Sixta.—Huerto Mas, 3.—Castellón.
- Camañ Centelles, María.—Barrachina, 18.—Castellón.
- Delibano, Toribio.—Ximénez, 9.—Castellón.
- Delibano Segura, Toribio.—Ximénez, 9.—Castellón.
- Fabra Agut, Francisco.—G. Sanjurjo, 6.—Castellón.
- Fibla Tirado, Francisco.—Hnos. Bou, 21.—Castellón.
- García Gil, Vicente.—P. del Rey, 46.—Castellón.
- Meseguer Andreu, J.—P. Verdaguer, 30.—Castellón.
- Nicolau Segarra, Emilio.—G. Aranda, 6.—Castellón.
- Peris Falcó, Vicente.—Gral. Aranda, 5.—Castellón.
- Autobus Soler.—S. El Cano.—Grao Castellón.
- Autos Mediterráneo.—Fadrell, 4.—Castellón.
- Hispano Fuente Ensegures.—Avenida Pérez Galdós, 23.—Castellón.
- Portolés Tomás, Manuel.—Alloza, 41.—Castellón.
- Coca Diego, Alfonso.—I. Peral, 5.—Castellón.
- Tárrega Sorribes, Félix.—Avenida Capuchinos.—Castellón.
- Salvador Ferrando, Antonio.—San Vicente, 65.—Castellón.
- Castelló, Ramiro.—P. del Rey, 53.—Castellón.
- Forés Segarra, Vicente.—Navarra, 47.—Castellón.
- Navarro Castellet, Alfonso.—Navarra, 55.—Castellón.
- Gozalbo Ribes, Juan.—Trinidad, 81.—Castellón.
- Fibla Tirado, Vicente.—S. Blas, 27.—Castellón.
- Gregori Gil, José M.ª.—Lucena.—Castellón.
- Arnal Cifre, José.—R. Magdalena.—Castellón.
- Elena Biosca, María del Carmen.—Castellón.
- Claret Tejedor, Vicente.—Santa Bárbara.—Castellón.
- Ruiz Ballester, Juan Bautista.—Balears, 5.—Grao Castellón.
- Querola Adell, José.—Arrabal Hospital.—Catí.
- Beltrán Marín, Pascual.—Gral. Mola, 39.—Cuevas de Vinromá.
- Marqués Fenollosa, Emilio.—C. Sotelo.—Cuevas de Vinromá.
- Pitarch Pitarch, Luis.—C. Cortés, 58.—Cabanés.
- Pérez Mundo, J. Ramón.—Almedíjar, 62.—Castellnovo.
- Esteller Gil, Amalia.—Generalísimo.—Jérica.
- Balavázquez Carrascosa, Luis.—Generalísimo, 11.—Jérica.
- Fornás Moliner, Francisco.—Fte. Baños.—Montanejos.
- Macías Badenes, Rafael.—San Jaime, 4.—Montanejos.
- Macías Massó, Manuel.—Montanejos.
- Daudi Rochera, Vicente R.—San Antonio, 25.—Moncófar.
- Ortí Sales, Julio.—San Nicolás, 23.—Morella.
- Ripollés Mestre, Andrés.—S. Barreda, 30.—Morella.
- Altava Ferrer, Delfín.—Morella.
- Gisbert Miró, Juan.—San Nicolás, 36.—Morella.
- Ripollés Mestre, Andrés.—T. S. Mateo, 10.—Morella.
- Carbonell Rubert, Juan Bautista.—Avenida Galicia, 7.—Nules.
- Alagarda Darás, José.—Avenida Valencia, 1.—Nules.
- Sánchez Alberique, Pedro.—Gral. Valiño, 24.—Lucena.
- Barcell, Vda. de Francisco.—José Antonio, 1.—Ludiente.
- Pallarés Grao, Vicente.—Llana, 13.—Hervés.
- Segarra Beltrán, José.—S. Tarazona, 9.—Vall de Uxó.
- Contreras, Moisés.—Sagrado Corazón.—Vall de Uxó.
- Autos Valdeuxenses.—Avenida José Antonio, 6.—Vall de Uxó.
- Ramos Renau, José.—Generalísimo.—San Juan de Moró.
- Marí Rochera, Juan Francisco.—San Miguel, 18.—Villafranca del Cid.
- Bordas Fabregat, Emilio.—Mayor.—Villafranca del Cid.
- Salom Meseguer, Ramón.—Subida Torres, 6.—Vallbona.
- Catalán, Enrique.—Teruel, 37.—Viver.
- Claramonte, Francisco.—T. Viejo, 8.—Villareal.
- Artigas Roig, José.—San Juan, 5.—Vinaroz.
- Torres Suara, Sebastián.—Pilar, 59.—Vinaroz.
- Serret Roda, Vicenta.—San Francisco, 72.—Vinaroz.

Cases Bellés, Rafael.—San Agustín, 27.—Vinaroz.
 Adell Boufill, J. Damián.—S. Ramón, 1.—Vinaroz.
 Buriel, Agustín.—Socorro, 74.—Vinaroz.
 Juan Escobedo, Eusebio.—Barrio Lloreta.—Vinaroz.
 Farinós, Manuel.—Virgen de Gracia, 20.—Villarreal.
 Marco Mollá, Manuel.—P. Ribera, 8.—Villarreal.
 Rubert Tárrega, José.—Soledad, 1.—Villarreal.
 Guarque Cañasa, Pascual.—V. Sanchis, 35.—Villarreal.
 Escrig Adell, Eduardo.—V. Sanchis, 8.—Villarreal.
 Gumbau Portolés, José.—Velódromo.—Villarreal.
 Hernández Millán, Agapito.—Santa Bárbara, 51.—Villavieja.
 Cervera, Lorenzo.—C. Viejo, 5.—Villafamés.
 Atares Bartolomé, Ramón.—General Aranda, 6.—Torreblanca.
 Aguilera Gallén, Manuel.—P. Salvador Barri, 8.—Onda.
 Moliner Gimeno, Antonio.—Avenida José Antonio, 56.—Onda.
 Ramón Sanjuán, José.—I. Peral, 5.—Onda.
 Martínez Pallarés, Joaquín.—S. Juan, 11.—Onda.
 Ruíz Gordo, Manuel.—Cervantes, 16.—Onda.
 Sanjuán, José Ramón.—I. Peral, 9.—Onda.
 Furió Agustina, Antonio.—Avenida Castellón, 63.—Onda.
 Galiá Molet, Patricio.—M. Sáez, 23.—Rosell.
 García Ferré, Martín.—Casas del Río.—Rosell.
 Herrero Carot, Manuel.—S. Diego, 11.—Segorbe.
 Clausich González, Manuel.—Plaza José Antonio, 3.—Segorbe.
 Alvear A., Francisco de.—Camarón, 2.—Segorbe.
 Hernández Santafé, Manuel.—San Antonio, 28.—Segorbe.
 Doménech Monzón, Pablo.—Desamparados, 3.—Segorbe.
 Lafarga Aguilar, Vicente.—Castellón, 14.—Segorbe.
 Latorre Lázaro, Amable.—Castellón, 14.—Segorbe.
 Munter Mateu, Julián.—S. Bernardo, 32.—Segorbe.
 Expreso Segorbina.—Segorbe.
 Montaña Pérez y Martínez.—Segorbe.

TRACCION SANGRE VIAJEROS

Delibano Segura, Miguel.—Enmedio, 107.—Castellón.

TRACCION SANGRE MERCANCIAS

Bayoes, Angel.—C. Alcora, 66.—Castellón.
 Beltrán, Cristóbal.—Alloza, 131.—Castellón.
 Boters Expósito, Juan.—Granvía, 8.—Castellón.
 Escrig, Juan.—San Juan, 50.—Castellón.
 Goterris, José.—Catalá, 10.—Castellón.
 Monzonís, Enrique.—R. Mijares, 125.—Castellón.
 Monzonís, Manuel.—P. Vergara.—Castellón.
 Prades, Vicente.—Pelayo, 30.—Castellón.
 Rubert, Tomás.—Santa Bárbara, 18.—Castellón.
 Rubio, Jaime.—Barrachina, 19.—Castellón.
 Viciano, Pascual.—Alloza, 112.—Castellón.

GARAJES

Melchor Mingarro, J. F.—Industria, 7.—Burrriana.
 Garaje Blasco.—R. Magdalena, 45.—Castellón.
 Garaje Castellón.—Herrero, 25.—Castellón.
 Garaje Cortés.—Herrero, 31-33.—Castellón.
 Garaje Inglés.—Luis Vives.—Castellón.
 Garage Nicolau.—Gral. Aranda, 6.—Castellón.
 Betoret, Trinitario.—R. Mijares, 175.—Castellón.
 Hispano Fuente En Segures.—Pérez Galdós, 23.—Castellón.
 Ortí Sales, J.—Muralla, 6.—Morella.
 Giner Torres, A.—Puente, 68.—Vinaroz.
 Torres Suara, Sebastián.—Pilar, 61.—Vinaroz.
 Verdera Mariano, Juan.—San Francisco, 135.—Vinaroz.
 Guarque Cañada, Pascual.—V. Sanchis, 35.—Villarreal.

ESTACION SERVICIO

CREMOR.—Carretera Valencia-Barcelona.—Castellón.
 E. S. S. A.—Ronda Mijares, 175.—Castellón.

CONSIGNACION Y DELEGACION

Bellés Pena, Angel.—Bellver, 29.—Castellón.
 Casals Doménech, Vte.—Hnos. Bou, 27.—Castellón.
 Valls Climent, Hijo de.—Herrero, 6.—Castellón.
 Navarro Pastor, Hijo de V.—P. Borrull, 9.—Castellón.
 Mac Andrews y Cía.—Gral. Aranda, 34.—Castellón.
 Mallach, Jerónimo.—General Aranda, 22.—Castellón.
 Monzó Deuso, Julio.—Mayor, 1.—Castellón.

Peris Sánchez, Juan.—P. de la Paz, 4.—Castellón.
Pla, Sucesor de Sebastián.—Plaza de la Paz, 1.—Castellón.

CONTRATAS FERROCARRILES

Llanas, José Eloy.—Estación Norte.—Castellón.
Hernández Tejerina.—Estación Norte.—Castellón.

DESPACHOS CENTRALES

Monfort Ripollés, Angelino.—C. Costa, 2.—Castellón.
Sanchis Prats, Vicente.—S. Vicente, 69.—Castellón.

CARGA Y DESCARGA

Grupo Sindical Carga y Descarga.—San Vicente, 2.—Castellón.
Grupo Sindical Carga y Descarga.—Burriana.

SERVICIOS INTERIORES DE PUERTOS

Servicios Portuarios.—Navarra, 80.—Castellón.
Servicios Portuarios.—Burriana.

EMISORA DE RADIODIFUSION

E. A. J. 14 Radio Castellón.—Moyano, 1.—Castellón.

Vid y Bebidas Alcohólicas

ALMACENISTAS VINO

Aparici Felip, José.—Avenida Alcora, 1.—Castellón.
Aparici Felip, Vicente.—Lucena, 23.—Castellón.
Aguilella Rubert, Vicente.—Gandía, 26.—Castellón.
Hernández Serrano, R.—Cataluña, 19.—Castellón.
García Polo, Agustín.—Lucena, 25.—Castellón.
Pérez Esteve, Vicente.—Gandía, 28.—Castellón.
Ribera Castell, Félix.—Avda. Alcora, 2.—Castellón.
Caballer Beralduch, E.—Lucena, 10.—Castellón.
Coret y Peris.—Burriana.
Rodrigo y Sancho.—Burriana.
Chiva, Jaime.—Onda, 71.—Villarreal.
Bodegas Fontalba.—Villarreal.
Martínez, Maximiliano.—Barranquer, 10.—Nules.
Piquer, Emilio.—Onda.
Salustiano, José.—La Barana.—Vall d'Alba.
Fornier, Enrique.—Villafamés.
Fas Rovira, Vicente.—Vall de Uxó.
Pérez, Antonio.—Avenida Navarra, 8.—Segorbe.
Fresquet Fores, Manuel.—Benicarló.
Ferrer, Sebastián.—Vinaroz.

FABRICANTES DE ALCOHOLES

Alcoholera del Maestrazgo.—Mártires Cruzada.—San Mateo.
Vidal y Grau.—Benlloch.

FABRICANTES DE LICORES

Doménech Jovani, Angel.—Luchana, 13.—Benicarló.
Muñoz del Rosario, Vicente.—N. Reverter, 14.—Segorbe.

Babiloni Roig, José.—G. Aranda, 16.—Cabanés.
Bell Adell, Joaquín.—Independencia, 7.—Chert.
Campo, Juan del.—Hortelans, 3.—Burriana.
Canós Tárrega, Pascual.—Trullench, 7.—Villarreal.
Esteve, Vda. de Lorenzo.—Traver.—Villarreal.
Gil Casanova, Miguel.—G. Mola, 9.—Villarreal.
Gil Rochera, Manuel.—A. Franco, 14.—Villarreal.
Licor Carmelitano S. R. C.—C. Benicasim.—Benicasim.
Monferrer, Consolación.—Alquerías del Mijares.—Burriana.
Ortells, Vicente.—P. Generalísimo, 12.—Villarreal.
Pesudo, José.—S. Vicente, 11 bis.—Villarreal.
Segarra Ferreres, Julián.—Sta. Isabel, 3.—Chert.
Carot Blay, José.—C. Costa, 8.—Castellón.
Castellano Sancho, M.—Caballeros, 15.—Castellón.
Ferrer Espinosa, Marino.—Hnos. Bou, 26.—Castellón.
Moltó, Hijo de G.—Morella, 26.—Castellón.
Moltó Martínez, Vicente.—Morella, 72.—Castellón.
Monfort Andreu José.—Morella, 64.—Castellón.
Pitarch Chiveli, Amadeo.—Mayor, 70.—Castellón.
Prades Prades, José.—Morella, 62.—Castellón.
Vidal Ferrer, Miguel.—T. Llorente, 1.—Castellón.
Serra Pons, Roberto.—Almazora.

1-723K
fotos
negativos
en color

Cerámica "EL PILAR" S. L.

Moderna fabricación al vacío de ladrillos macizos y huecos de todas clases y piezas especiales para la edificación

FABRICA: Partida Molino Nuevo
OFICINAS: Calle Onda, 11

VILLARREAL

AVISOS:

Castellón: Teléfono núm. 2941
Villarreal: » » 305

Macario Guardiola, S. L.

OXIDOS Y SALES DE PLOMO

FÁBRICA:
Partida de Ramonet, s/n
ALMAZORA

DESPACHO:
Trinidad, 100 — Teléf. 2216
CASTELLON

JUGUETES *Mantesinas*

Enmedio, 18

CASTELLON

Teléf. 2064

Derivados del Cemento

MANUEL TIRADO

PIEDRA ARTIFICIAL

Decorativa - Sanitaria - Tubos - Tejas - Farolas

PURISIMA, 115
TELÉFONO N.º 17



ALMAZORA
(CASTELLÓN)

MANUFACTURAS
CORCUERA

Despacho y Fábrica:
ALCALDE TÁRREGA, 30 y 32
Teléfonos:
Fábrica, 1717 Part. 2317

FÁBRICA DE TEJIDOS Y CONFECCIÓN

CASTELLON

Dirección Telegráfica
CORCUERA

Ramón Sanchis Marco



**Fábricas de Conservas Vegetales
y Exportación de Frutas en:**

VILLARREAL (CASTELLON)
Corretera Burriana, 20 - Teléf. 48
SAGUNTO (VALENCIA)
Calle Almenara, 2 — Teléfono 3

CASA CENTRAL Y OFICINAS:

José Antonio, 117 — Teléfono núm. 3
Dirección Telegráfica: SANCHISMARC
Dirección Postal: Apartado Correos, 2

SAGUNTO

(VALENCIA)



TELÉFONOS:
3397 y 3398

FUNDADA EN 1895
Productor Nacional 3.224

Potente: 151.667 - 151.036
151.524 - 118.574

Vicente Ordóñez

**Fabricación de Radiadores - Perfiles - Piezas
embutidas - Herramientas y maquinaria**

Gasógenos PROTO
Declarados de interés nacional

Carretera Valencia, 26 al 34 - CASTELLÓN

