


Nociones
de
GEOGRAFÍA

por
D. Joaquín Castelló Alexandre
Maestro de primera enseñanza



L. M. M. M.
SEGUNDA EDICIÓN

CASTELLÓN
IMPRESA DE LA ENCMA. DIPUTACIÓN
1903

1011100 36.77157

FRY 3596

by Ceresa Ferrate

in mess no

Nociones
de
GEOGRAFÍA

por
D. Joaquin Castelló Aleixandre

Maestro de primera enseñanza

Xerxes Ferrate



Zerrate

SEGUNDA EDICIÓN

CASTELLÓN
IMPRESA DE LA EXCMA. DIPUTACIÓN
1903

GEOGRAFÍA

PRIMERA SECCIÓN

Si una persona mira hacia donde sale el Sol, tiene el Este al frente, el Oeste á la espalda, el Norte á la izquierda y el Sur á la derecha.—Estos son los puntos cardinales.

Mapa es un dibujo que representa la Tierra ó parte de ella.

En los mapas se considera que el Norte está á la parte superior, el Sur á la inferior, el Este á la derecha y el Oeste á la izquierda.

En la Tierra han de estudiarse tres partes principales, que son: la parte sólida, la líquida y la gaseosa.

La parte sólida de la Tierra se divide en tres continentes: el Antiguo, el Nuevo y el Novísimo.

Continente es una grande extensión de tierra que puede recorrerse sin pasar el mar.

El Antiguo continente comprende la Europa, el Asia y el Africa:

El Nuevo continente comprende América septentrional y América meridional.

El Novísimo continente es la Australia.

Las partes del mundo son cinco: Europa, Asia, Africa, América, y Oceanía.



Todas las aguas que rodean á los continentes toman el nombre de Océano.

El Océano se divide en cinco partes:

Grande Océano ó Pacífico.

Océano Atlántico.

Océano Indico.

Océano Glacial del Norte y

Océano Glacial del Sur.

Se denominan mares algunas partes del Océano que bañan la Tierra.



La atmósfera es el conjunto de fluidos que rodean la Tierra.

El principal de estos fluidos es el aire.



La Europa está situada en el Antiguo continente.

Nación es una extensión de Tierra, cuyos habitantes tienen un mismo gobierno.

Capital de una nación es la población en que residen las Autoridades que la gobiernan.

La Europa se considera dividida en tres partes: meridional, central y septentrional.

La parte meridional comprende las naciones siguientes:

España.. . . .	capital	Madrid.
Portugal.. . .	»	Lisboa.
Francia.. . . .	»	París.
Italia..	»	Roma.
Turquía.. . . .	»	Constantinopla.
Rumanía.. . .	»	Bucharest.
Servia..	»	Belgrado.
Grecia..	»	Atenas.
Montenegro..	»	Cetina.

La parte central comprende:

Bélgica.. . . .	capital	Bruselas.
Holanda.. . . .	»	La Haya.
Suiza..	»	Berna.
Austria.. . . .	»	Viena.
Alemania y	.	
Prusia.. . . .	»	Berlín.

La parte septentrional comprende:

Inglaterra.. .	capital	Londres.
Dinamarca.. .	»	Copenhague.
Suecia.	»	Stockolmo.
Noruega.. . .	»	Cristianía.
Rusia.	»	San Petersburgo.

España y Portugal forman una península situada al Suroeste de Europa.

Se llama Ibérica la península que forman España y Portugal.

Península es una porción de tierra que está rodeada de mar por todas partes menos por una que la une al continente.

La parte de tierra que une la península al continente, se llama istmo.

Los montes Pirineos forman el istmo que separa España de Francia.

Montes son masas de roca y tierra que se elevan sobre los terrenos que las rodean.

Los mares que rodean la península Ibérica son:

Al Norte, el Cantábrico.

Al Este, el Mediterráneo.

Al Oeste, el Atlántico.

Al Sur, el Mediterráneo y el Atlántico que se unen por el estrecho de Gibraltar.

Estrecho es una porción de mar que está entre dos tierras, cercana la una á la otra.

El estrecho de Gibraltar separa España de Africa. Tiene unos quince kilómetros de ancho.

España estaba dividida antiguamente en los reinos ó comarcas siguientes:

Al Norte. } Galicia.
Asturias.
Vizcaya.
Navarra.
Aragón.

Al Este. } Cataluña.
Valencia.
Murcia.
Baleares.

Al Sur.-Andalucía. } Reino de Córdoba.
Id. Jaén.
Id. Sevilla.
Id. Granada.

Al Oeste. } Extremadura.
 } León.

Al centro. } Castilla la Vieja.
 } Castilla la Nueva.

Actualmente se halla España dividida en cuarenta y nueve provincias, de la manera siguiente:

Reino de Galicia. } La Coruña.
 } Lugo.
 } Pontevedra.
 } Orense.

Principado de Asturias. Oviedo.

Provincias vascon- } Vizcaya, capital Bilbao.
gadas. } Alava, íd. Vitoria.
 } Guipúzcoa, íd. San Sebastián.

Reino de Navarra. Pamplona.

Reino de Aragón.	{	Huesca.
		Zaragoza.
		Teruel.
Principado de Ca-	{	Lérida.
taluña.		Gerona.
		Barcelona.
		Tarragona.
Reino de Valencia.	{	Castellón de la Plana.
		Valencia.
		Alicante.
Reino de Murcia.	{	Albacete.
		Murcia.
	{	Reino de Córdoba. — Cór-
		doba.
		Id. de Jaén. — Jaén.
Andalucía.	{	Id. de Sevilla. . {
		Sevilla.
		Cádiz.
		Huelva.
	{	Id. de Granada. {
		Granada.
		Málaga.
		Almería.
Extremadura. . . .	{	Cáceres.
		Badajoz.

Reino de León. . . } León.
 } Palencia.
 } Zamora.
 } Valladolid.
 } Salamanca.

Reino de Castilla } Avila.
 } Segovia.
la Vieja. } Soria.
 } Logroño.
 } Burgos.
 } Santander.

Reino de Castilla } Madrid.
 } Toledo.
la Nueva. } Ciudad-Real.
 } Cuenca.
 } Guadalajara.

Islas Baleares, capital Palma.

Islas Canarias, íd. Santa Cruz de Tenerife.

Isla es una porción de tierra rodeada completamente de agua.



La provincia de Castellón ocupa la parte Norte del antiguo reino de Valencia.

Los límites de la provincia de Castellón son:

Al Norte, Tarragona y Teruel.

Al Oeste, Teruel.

Al Sur, Valencia.

Al Este, el Mediterráneo.

Se llaman límites los puntos en donde termina una provincia, nación, etc.

La provincia de Castellón se halla dividida en nueve partidos que son: Castellón, Albocácer, Vinaroz, San Mateo, Morella, Lucena, Nules, Segorbe y Viver.



La forma de la Tierra es parecida á la de una naranja.

El Sol es un globo mucho mayor que la Tierra.

El Sol comunica á la Tierra luz y calor.

La Tierra da una vuelta sobre sí misma en un día.

También da la Tierra una vuelta alrededor del Sol en un año.


Se llama movimiento de rotación el que

produce la vuelta de la tierra sobre sí misma.

Se llama movimiento de traslación el que produce la vuelta de la Tierra alrededor del Sol.



NOCIONES DE GEOGRAFÍA



SEGUNDA SECCIÓN

Mapa es un dibujo que representa la Tierra ó parte de ella.

Se llama mapa-mundi el mapa que representa toda la Tierra.

Mapa general es el que representa una de las partes del mundo, como el mapa de Europa.

Mapa particular es el que representa una nación, como el mapa de España.

Mapa corográfico es el que representa una provincia, como el mapa de la provincia de Castellón.



Si una persona mira hacia donde sale el Sol, tiene el Este al frente, el Oeste á la espalda, el Norte á la izquierda y el Sur á la derecha.

En los mapas se considera que el Norte está á la parte superior, el Sur á la inferior, el Este á la derecha, y el Oeste á la izquierda.



En la Tierra han de estudiarse tres partes principales, que son: la parte sólida, la líquida y la gaseosa.

La parte sólida de la tierra se divide en tres continentes: el Antiguo, el Nuevo y el Novísimo.

Continente es una grande extensión de tierra que puede recorrerse sin pasar el mar.

El Antiguo continente comprende la Europa, el Asia y el Africa.

El Nuevo continente comprende la América septentrional y la América meridional.

El Novísimo continente es la Australia.

Las partes del mundo son cinco: Europa, Asia, Africa, América y Oceanía.



Todas las aguas que rodean á los continentes toman el nombre de Océano.

El Océano se divide en cinco partes:

Grande Océano ó Pacífico.

Océano Atlántico.

Océano Indico.

Océano Glacial del Norte.

Océano Glacial del Sur.

El Grande Océano ó Pacífico está entre Asia, Australia y América.

El Océano Atlántico está comprendido entre Europa, Africa y América.

El Océano Indico está comprendido entre Africa, Asia y Australia.

El Océano Glacial Artico está situado al Norte de Europa, Asia y América.

El Océano Glacial Antártico está situado al Sur de los Océanos Atlántico, Indico y Pacífico.

Se denominan mares algunas partes del Océano que bañan la Tierra.



La atmósfera es el conjunto de fluidos que rodean la Tierra.

El principal de estos fluidos es el aire.

Se llaman vientos las agitaciones más ó menos fuertes y duraderas que experimenta la atmósfera.

La atmósfera se divide en dos partes: región vegetal y región de las nieves perpétuas.

La región vegetal está en contacto con la tierra, y en ella viven los animales y las plantas.

La región de las nieves perpétuas es la más elevada: en ella no pueden vivir los animales ni las plantas, porque es muy fría.

Las montañas elevadas que llegan á la región de las nieves perpétuas, están constantemente cubiertas de nieves.



La Europa está situada en el Antiguo continente.

Nación es una extensión de terreno cuyos habitantes tienen un mismo gobierno.

Capital de una nación es la población en que residen las Autoridades que la gobiernan.

Las naciones se clasifican, según el grado de civilización, en civilizadas, bárbaras y salvajes.

La Europa es una gran península limitada al Norte, por el Océano Glacial Artico; al Oeste, por el Océano Atlántico; al Sur, por el Mediterráneo, y al Este, por los montes Urales y mar Caspio que la separan del Asia.

Las naciones de Europa pertenecen á las más civilizadas del mundo.

La Europa se considera dividida en tres partes: meridional, central y septentrional.

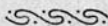
La parte meridional comprende las naciones siguientes:

España.. . . .	capital	Madrid.
Portugal.. . .	»	Lisboa.
Francia. . . .	»	París.
Italia.	»	Roma.
Turquía. . . .	»	Constantinopla.
Rumanía.. . .	»	Bucharest.
Servia.	»	Belgrado.
Grecia.	»	Atenas.
Montenegro..	»	Cetina.

La parte central comprende:

Bélgica. . . .	capital	Bruselas.
Holanda.. . .	»	La Haya.

Suiza.	»	Berna.
Austria. . . .	»	Viena.
Alemania y		
Prusia. . . .	»	Berlín.



La parte septentrional comprende:

Inglaterra. . .		capital Londres.
Dinamarca. . .	»	Copenhague.
Suecia.	»	Stockolmo.
Noruega. . . .	»	Cristianía.
Rusia.	»	San Petersburgo.



Suele llamarse Europa oriental á la Rusia meridional, Rumanía, Servia, Turquía y Grecia.

Las mayores penínsulas de Europa son: la Escandinava, la Jutlandia, la Ibérica, la Italia, Grecia, (Morea, hoy isla) y la Crimea.



España y Portugal forman la península Ibérica, situada al Suroeste de Europa.

Península es una porción de tierra que está rodeada de mar por todas partes menos por una que la une al continente.

La parte de tierra que une una península al continente, se llama istmo.

Los montes Pirineos forman el istmo que separa España de Francia.

Montes son masas de roca y tierra que se elevan sobre los terrenos que las rodean.

La península Ibérica tiene la figura de una piel de carnero extendida.

Los mares que rodean la península Ibérica son:

Al Norte, el Cantábrico.

Al Este, el Mediterráneo.

Al Oeste, el Atlántico.

Al Sur, el Mediterráneo y el Atlántico que se unen por el estrecho de Gibraltar.

Estrecho es una porción de mar que está entre dos tierras, cercana la una á la otra.

El estrecho de Gibraltar separa España de Africa. Tiene unos quince kilómetros de ancho.

Cabo es una porción de tierra que se interna en el mar.

Los cabos principales de España son:

El Machichaco, en Vizcaya.

El de Peñas, en Asturias.

El Ortegual y Finisterre, en Galicia.

El Trafalgar y Punta de Tarifa, en Cádiz.

El de Gata, en Almería.

El de Palos, en Murcia.

El de San Antonio, en Valencia.

El de Creus, en Cataluña.

Los cabos de Portugal son: Mondego, Carvoeiro, Roca, Espichel, San Vicente y Santa María.



Cordillera es una serie de montañas enlazadas unas con otras.

Las cordilleras principales que cruzan la península Ibérica, son la Pirenaica y la Ibérica.

La Pirenaica se extiende desde el cabo de Creus en Cataluña hasta Finisterre en Galicia.

La Ibérica sale de la Pirenaica y se extiende desde Reinosa, provincia de Santander, hasta los cabos de Palos y Gata.

De la Ibérica salen hacia el Occidente cuatro cordilleras: la Carpeto Vetónica, la Oretana, la Mariánica y la Penibética.

España estaba dividida antiguamente en los reinos ó comarcas siguientes:

- | | |
|--------------------|---|
| Al Norte. | { Galicia.
Asturias.
Vizcaya. (Provincias Vaseongadas)
Navarra.
Aragón. |
| Al Este. | { Cataluña.
Valencia.
Murcia.
Baleares. |
| Al Sur.-Andalucía. | { Reino de Córdoba.
Id. Jaén.
Id. Sevilla.
Id. Granada. |
| Al Oeste. | { Extremadura.
León. |
| Al centro. | { Castilla la Vieja.
Castilla la Nueva. |

Actualmente se halla España dividida en cuarenta y nueve provincias, de la manera siguiente:

- | | |
|-------------------|---|
| Reino de Galicia. | { La Coruña.
Lugo.
Pontevedra.
Orense. |
|-------------------|---|

Principado de Asturias.	Oviedo.	
Provincias Vascongadas.	{ Vizcaya, capital Bilbao.	
	{ Alava, íd. Vitoria.	
	{ Guipúzcoa, íd. San Sebastián.	
Reino de Navarra.	Pamplona.	
Reino de Aragón..	{ Huesca.	
	{ Zaragoza.	
	{ Teruel.	
Principado de Cataluña.	{ Lérida.	
	{ Gerona.	
	{ Barcelona.	
	{ Tarragona.	
Reino de Valencia.	{ Castellón de la Plana.	
	{ Valencia.	
	{ Alicante.	
Reino de Murcia. .	{ Murcia.	
	{ Albacete.	
Andalucía.	{ Reino de Córdoba. — Córdoba.	
	{ Id. de Jaén. — Jaén.	
	{ Id. de Sevilla. .	{ Sevilla.
		{ Cádiz.
		{ Huelva.
	{ Id. de Granada.	{ Granada.
	{ Málaga.	
	{ Almería.	

Extremadura. { Cáceres.
Badajoz.

Reino de León. { León.
Palencia.
Zamora.
Valladolid.
Salamanca.

Reino de Castilla
la Vieja. { Avila.
Segovia.
Soria.
Logroño.
Burgos.
Santander.

Reino de Castilla
la Nueva. { Madrid.
Toledo.
Ciudad-Real.
Cuenca.
Guadalajara.

Islas Baleares, capital Palma.

Islas Canarias, íd. Santa Cruz de Tenerife.



De las cuarenta y nueve provincias, se hallan en la península cuarenta y siete, las cuales se llaman peninsulares.

Las islas Baleares y las Canarias forman las otras dos que se llaman adyacentes.

Isla es una porción de tierra rodeada completamente de agua.

Las provincias se dividen en marítimas, fronterizas é interiores.

Son marítimas las que están á orillas del mar.

Son fronterizas las que sirven de frontera á otras naciones.

Son interiores las que están en el interior de la nación.



La provincia de Castellón ocupa la parte septentrional del antiguo reino de Valencia.

Los límites de la provincia de Castellón son:

Al Norte, Tarragona y Teruel.

Al Oeste, Teruel.

Al Sur, Valencia.

Al Este, el Mediterráneo.

Se llaman límites los puntos en donde termina una provincia, nación, etc.

El terreno de esta provincia es montuoso, aunque tiene algunas llanuras, siendo la más extensa y fértil la conocida con el nombre de la Plana.

Las montañas más importantes son: Sierra Espadán y Sierra Espina al Suroeste, y al

Oeste, Peñagolosa, que ramifica hacia el Norte con la Muela de Ares, Muela de Miró, la Peña de Bel, Tosal del Rey y Moleta del Cid.

Los ríos principales son el Mijares, Palancia, Cenia y Servol.

Río es una cantidad de agua que corre sobre la superficie de la tierra.

La provincia de Castellón se halla dividida en nueve partidos que son: Castellón, Albocácer, Vinaroz, San Mateo, Morella, Lucena, Nules, Segorbe y Viver.

Su costa principia en el cabo Canet al Sur y termina al Norte en el río Cenia.

Costas son las orillas del mar montañosas.

Las orillas del mar bajas y arenosas se llaman playas.

Se llama litoral el terreno que está á la orilla del mar.



La forma de la Tierra es parecida á la de una naranja.

El Sol es un globo mucho mayor que la Tierra.

El Sol comunica á la Tierra luz y calor.

La Tierra da una vuelta sobre sí misma en un día.

También da la Tierra una vuelta alrededor del Sol en un año.

Se llama movimiento de rotación el que produce la vuelta de la tierra sobre sí misma.

Se llama movimiento de traslación el que produce la vuelta de la Tierra alrededor del Sol.

Al dar la Tierra la vuelta alrededor del Sol, se reciben sus rayos más directos por algún tiempo en unas partes que en otras.

Hace más calor en los puntos de la Tierra que reciben más directos los rayos del Sol.

Las partes de la Tierra que reciben directos los rayos del Sol varían sucesivamente, y esta variación produce las estaciones.

Las estaciones son cuatro: Primavera, Verano, Otoño é Invierno, cada una de las cuales dura próximamente tres meses.

El año tiene doce meses.



NOCIONES DE GEOGRAFÍA

PROGRAMA DE LA PRIMERA SECCIÓN

Puntos cardinales.

Qué es mapa?

Los puntos cardinales en los mapas.

Qué partes han de estudiarse en la Tierra?

División de la parte sólida.

Continente.

Qué comprende el Antiguo continente?

Y el Nuevo?

Y el Novísimo?

Partes del mundo.



Océano.

División del Océano.

Mares.



Atmósfera.

Su principal componente.



Dónde está la Europa?

Qué es nación?

Capital de una nación.

División de la Europa.

Naciones que comprende la parte meridional.

Naciones que comprende la parte central.

Naciones que comprende la parte septentrional.

En dónde se halla la península Ibérica?

Qué naciones comprende?

Qué es península?

Qué es istmo?

Istmo de la península Ibérica.

Qué son montes?

Mares que rodean la península Ibérica.

Qué es estrecho?

Estrecho de Gibraltar.

División antigua de España.

Comprendía al Norte.

Idem al Este.

Idem al Sur.

Idem al Oeste.

Idem al centro.



División actual de España.

¿Qué es isla?



Provincia de Castellón.

Límites de esta provincia.

Qué son límites?



Partidos de la provincia de Castellón.

Forma de la Tierra.

El Sol.

Movimientos de la Tierra.

Tiempo que emplea en el de rotación.

Tiempo que emplea en el de traslación.

PROGRAMA DE LA SEGUNDA SECCIÓN

Mapa.

Mapa-mundi.

Mapa general.

Mapa particular.

Mapa corográfico.



Puntos cardinales.

Puntos cardinales en los mapas.



Partes que han de estudiarse en la Tierra,

División de la parte sólida.

Continente.

Qué comprende el Antiguo continente?

Y el Nuevo?

Y el Novísimo?

Partes del mundo.



Océano.

Cómo se divide el Océano?

Dónde se halla el Grande Océano?

Y el Atlántico?

Y el Indico?

Y el Glacial Artico?

Y el Glacial Antártico?

Mares.

Atmósfera.

Su principal componente

Vientos.

División de la atmósfera.

Región vegetal.

Región de las nieves perpétuas.

Montañas cubiertas de nieve.



Dónde se halla la Europa?

Qué es nación?

Capital de una nación.

Clasificación de las naciones por su civilización.

A cuál de éstas pertenecen las naciones de Europa?

Límites de Europa.

División de Europa.

Naciones que comprende la parte meridional.

Idem la central.

Idem la septentrional.

Europa oriental.

Penínsulas de Europa.



Península Ibérica.

Qué es península?

Istmo.

Istmo de la península Ibérica.

Montes.

Figura de la península Ibérica.

Mares que rodean esta península.

Estrecho.

Estrecho de Gibraltar.

Cabo.

Cabos notables de España.

Cabos de Portugal.



Cordillera.

Cordilleras principales de la península.

Cordillera Pirenaica.

Idem Ibérica.

Cordilleras que salen de la Ibérica.



División antigua de España.

Comprendía al Norte.

Idem al Este.

Idem al Sur.

Idem al Oeste.

Idem al centro.



División administrativa actual.



Provincias peninsulares.

Provincias adyacentes.

Provincias marítimas.

Provincias fronterizas.

Provincias interiores.



Dónde está la provincia de Castellón?

Límites de esta provincia.

Qué son límites?

El terreno de esta provincia es llano ó montañoso?

Montañas más importantes.

Ríos principales.

Qué es río?

En cuántos partidos se halla dividida la provincia de Castellón?

Su costa.

Qué son costas?

Qué son playas?

Qué es litoral?



Forma de la Tierra.

El Sol.

Movimientos de la Tierra.

Tiempo que emplea en el de rotación.

Idem en el de traslación.

Hace el mismo calor en toda la Tierra?

Por qué?

Esta variedad qué produce?

Cuántas son las estaciones?

Meses del año.