





## LÁMINA I

---



1.– Vista desde la ermita de Santa Llúcia de Alcossebre hacia el sur. En primer plano se puede ver la prominencia costera del abanico del Riu de les Coves. Al fondo, la llanura del Prat de Cabanes.



2.– Cresta o *ridge* de la barrera de gravas al norte de Torre de la Sal.

## LÁMINA II

---



1.– Calcareenitas del tramo costero situado inmediatamente al norte de Torre la Sal.



2.– Detalle de las eolianitas cercanas a Torre la Sal y al yacimiento eneolítico situado junto a la costa.

### LÁMINA III

---



1.– Vista desde la sierra de Oropesa hacia el norte que abarca el humedal del Prat de Cabanes al norte de Torre la Sal, la prominencia costera del abanico del río de Les Coves al fondo a la derecha y la sierra de Irta.



2.– Detalle del afloramiento distal del abanico del río Chinchilla con restos arqueológicos adosados junto a Torre la Sal (sedimentos anaranjados) que alcanza en este punto la línea de playa.

LÁMINA IV



1.- Vista aérea del sector sudeste del yacimiento Costamar. En la esquina superior derecha se aprecian las manchas que formarán del grupo estratigráfico 17 y de la estructura habitacional 108 antes de su excavación.

## LÁMINA V



1



2



3



4



5



6

1.- Vista general de varias estructuras neolíticas de Costamar tras su primera delimitación. 2.- Proceso de excavación de la estructura 130 de la que se recuperó la semilla que ha sido datada en  $5965 \pm 25$  BP. 3.- Restos de vasos de barro cocido de la estructura 100. 4.- Lecho de cenizas con abundantes restos de fauna del grupo estratigráfico 389-642. 5.- Proceso de excavación de la estructura doble 42/43. 6.- Vista de la estructura circular de bloques 230-483 durante su excavación.



1.- Cántaro con antropomorfo oculado de Costamar. En la página siguiente, vistas generales del vaso y detalles de la composición decorativa que en todos los casos se realiza mediante la técnica inciso-impresa.



LÁMINA VII



LÁMINA VIII



1



2

1.- Vista general de la inhumación 310-563 de Costamar. 2.- Detalle de los restos del collar y brazaletes.

LÁMINA IX



1




2



3

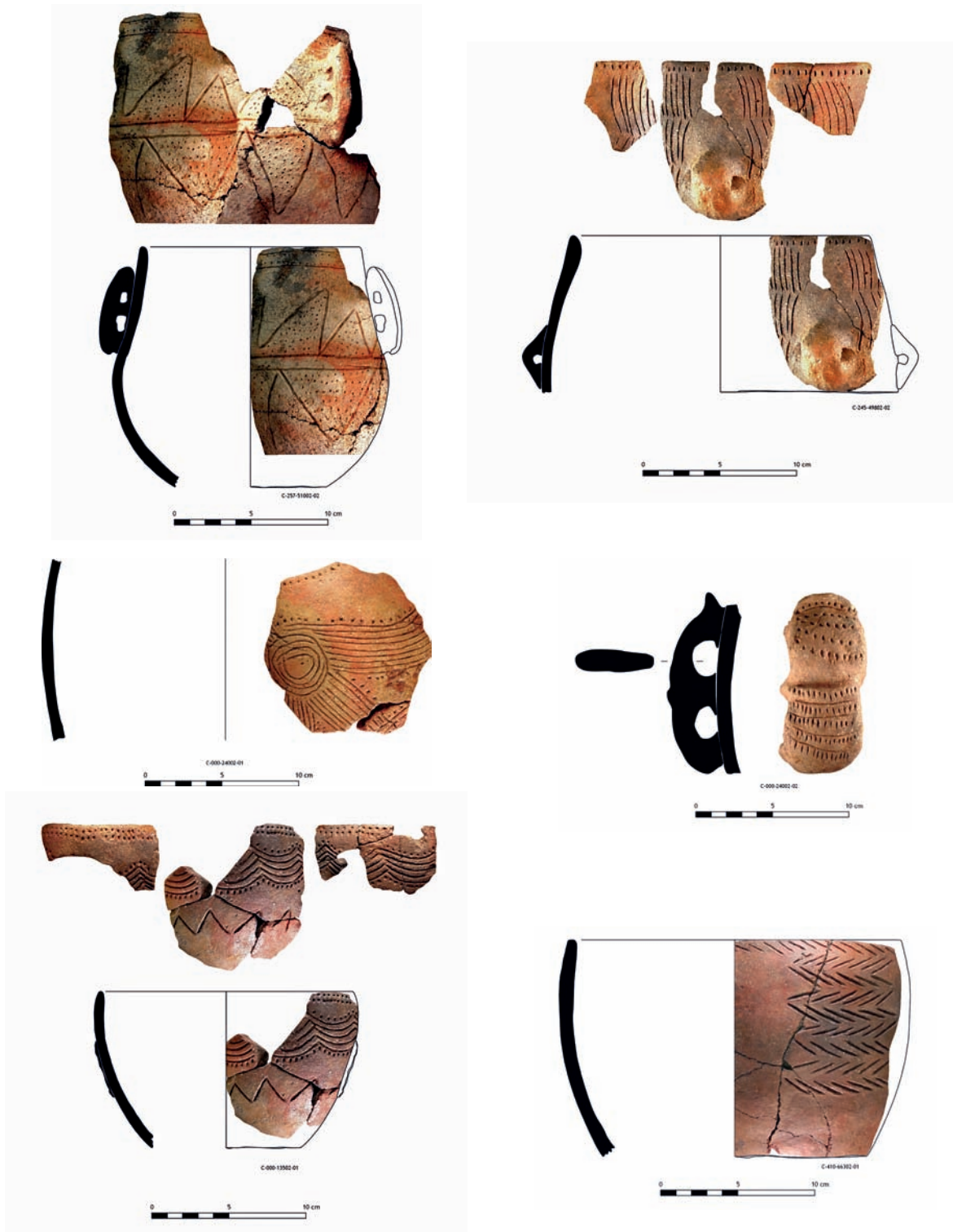
1.- Muestra de los restos de fauna que acompañaban a la inhumación 310-563 de Costamar. 2.- Molino barquiforme con restos de ocre. 3.- Collar, brazaletes y colgante con restos de ocre de la inhumación.

LÁMINA X



1.- Vasos cerámicos con decoración inciso-impresa de Costamar.

LÁMINA XI



1.- Vasos cerámicos con decoración inciso-impresa de Costamar.

LÁMINA XII



1.- Azuelas, escoplo y collar de variscita que formaban el ajuar del enterramiento secundario grupo estratigráfico 000-096 de Costamar (adscrito a la fase de cerámicas lisas).




2.- Posible hoz fabricada sobre cornamenta de cévido y detalle de la ranura superior en la que se insertaría la hoja de sílex en posición vertical u oblicua (grupo estratigráfico 398-651 adscrito a la fase de cerámicas lisas).

### LÁMINA XIII



1



2



3



4



5



6

- 1.- Proceso de excavación de la estructura habitacional del bronce tardío grupo estratigráfico 108 de Costamar.
- 2.- Corte estratigráfico de la unidad 10802 en el sector sur.
- 3.- Vista del cuadro 27 durante el proceso de excavación.
- 4.- Toma de muestras palinológicas del testigo suroeste de la estructura.
- 5.- Vista general de la tercera fase de ocupación de la estructura.
- 6.- Trabajos finales de cubrición mediante geotextil y gravas.

LÁMINA XIV



1.- Vista del área intervenida en el asentamiento ibérico de Torre la Sal durante el proceso de excavación.



## LÁMINA XV



1



2



3



4



5



6

1.- Delimitación de las estructuras del edificio A visto desde la entrada situada al sur. 2.- Vista desde el este del edificio B. 3.- Documentación de los restos del edificio D. 4.- Vista del sondeo 1 del edificio D y de las ánforas recuperadas en el recinto noroeste del mismo. 5.- Tramo de la vía suroeste. 6.- Vista del horno de cal romano.



1.- Agrupación central de cremaciones de la necrópolis ibérica de Torre la Sal.

## LÁMINA XVII



1.– Vista general del sector 7 de la necrópolis de Torre la Sal durante el proceso de excavación.



2.– Proceso de excavación en laboratorio de las urnas de cremación. A la izquierda, la cremación 2 y a la derecha la 32 en el que el *kálatos* salió en un lateral y boca abajo.

LÁMINA XVIII



1



2



3



4



5



6

Conjuntos de vasos pertenecientes a las cremaciones ibéricas de los sectores 7 y 10 de la necrópolis de Torre la Sal. 1.- Cremación 1. 2.- Conjunto de vasos del grupo estratigráfico 2. 3.- Cremación 5 en la que destaca el vaso contenedor decorado con un lobo en una cara y un águila en la cara opuesta. 4.- Cremación 14 en la que también apareció una cajita de bronce y madera (en proceso de restauración). 5.- Cremación 50. 6.- Cremación 59 (sector 10) que apareció rodeada por una falcata decorada mediante un nielado de plata.

LÁMINA XIX



1.— Detalles de la decoración de la falcata recuperada en la cremación 59 del sector 10 de la necrópolis ibérica de Torre la Sal.

## LÁMINA XX



1.– Vista general de las estructuras del sondeo de la zanja 12 del asentamiento tardo-antigo de El Tancat.



2.– Vista del sondeo sur de la zanja 6 de El Tancat; el muro 1021 presenta hasta cuatro hiladas de bloques en el tramo en el que se apoya sobre la estructura negativa rellena de cenizas.

LÁMINA XXI



1.- Vista aérea de la necrópolis andalusí de Torre la Sal (sector 144) durante su excavación.

LÁMINA XXII



1



2



3



4



5



6

1.- Inhumación grupo estratigráfico 91 del sector 32 de la necrópolis andalusí de Torre la Sal. 2.- Inhumación 58 del sector 144 en la que destaca el uso de piedras para calzar el cuerpo. 3.- Silo 10 de Costamar con restos de un molino y abundante malacología terrestre. 4.- Grupo estratigráfico 22 de Costamar. 5.- Vista de la estructura doble grupo 19 del sector 55, en la que se recuperaron restos de varias ollas y jarritas andalusíes. 6.- Secciones estratigráficas de los diferentes depósitos de amortización de la balsa 4 del sector 151 de Torre la Sal.





1.- Conjunto de vasos cerámicos andalusíes recuperados en las estructuras del sector 55.



2.- Jarro con pico vertedor recuperado en el grupo estratigráfico 30 del sector 055. Destaca por su decoración inciso-impresa y por presentar un baño de engobe blanco sobre el que se trazan diversos trazos en manganeso.



1.- Hallazgos numismáticos realizados durante las intervenciones realizadas en el PAI Torre la Sal.



