

LÁMINA I



1. Vista de la colina en cuya cima se sitúa el yacimiento del Perengil.



Foto 2. Evidencias del yacimiento antes de su excavación (unidad estratigráfica 1011).

LÁMINA II





1. Cata de la campaña de 1995.



2. El yacimiento después de la intervención de la campaña de 1996.

LÁMINA III



Dos aspectos de la excavación de la unidad estratigráfica 1018.

LÁMINA IV



1. Vista de la unidad estratigráfica 1045 antes de su excavación.



2. Corte estratigráfico en el área exterior sur.

LÁMINA V



1. Hogar del interior del edificio, unidad estratigráfica 1035.



2. Sección del hogar unidad estratigráfica 1035.

LÁMINA VI



1. Estructura arquitectónica unidad estratigráfica 1016.



2. Estructura arquitectónica unidad estratigráfica 1004.

LÁMINA VII



La escalera de acceso al posible altillo interior, unidad estratigráfica 1002.

LÁMINA VIII



1. Vista del espacio unidad estratigráfica 1061.



2. Vista del espacio unidad estratigráfica 1062.

LÁMINA IX



Vistas del espacio unidad estratigráfica 1058.

LÁMINA X



1. Entrada al espacio unidad estratigráfica 1058.



2. Conjunto de estructuras situadas en el espacio unidad estratigráfica 1058.

LÁMINA XI



1. Vista del espacio unidad estratigráfica 1059.



2. Vista del espacio unidad estratigráfica 1057.

LÁMINA XII



1. Vista del espacio unidad estratigráfica 1063.



2. Vista general del área exterior sur, con el espacio unidad estratigráfica 1080.

LÁMINA XIII



Vistas del empedrado exterior, unidad estratigráfica 1082.

LÁMINA XIV



1. Muro unidad estratigráfica 1007, y los perpendiculares, unidad estratigráfica 1049, 1050 y 1051.



2. Muros unidad estratigráfica 1008 y 1009.

LÁMINA XV



1. Vista desde el interior del edificio del muro unidad estratigráfica 1010 en donde se aprecian los agujeros unidad estratigráfica 1071 y 1072.



2. Vista de la parte superior del muro unidad estratigráfica 1010.

LÁMINA XVI



1. Parte superior del muro unidad estratigráfica 1007.



2. Muro unidad estratigráfica 1007 en donde se aprecia la línea de sillarejos más grandes en la parte superior.

LÁMINA XVII




Muro unidad estratigráfica 1008 en donde se pueden apreciar las estructuras superiores, unidad estratigráfica 1054, 1067, 1068, 1069.

LÁMINA XVIII



1. Posible estructura interna, unidad estratigráfica 1070, en el muro 1009.



2. Oquedad, unidad estratigráfica 1055, en el muro unidad estratigráfica 1009.

LÁMINA XIX



1. Vista general del edificio desde el norte.



2. Vista general del edificio desde el sudeste.

LÁMINA XX



1. Vista del área de la entrada del edificio.



2. Vista del área exterior sur de la excavación.

LÁMINA XXI




Ánfora llena de brea recogida por un barco pesquero.

LÁMINA XXII

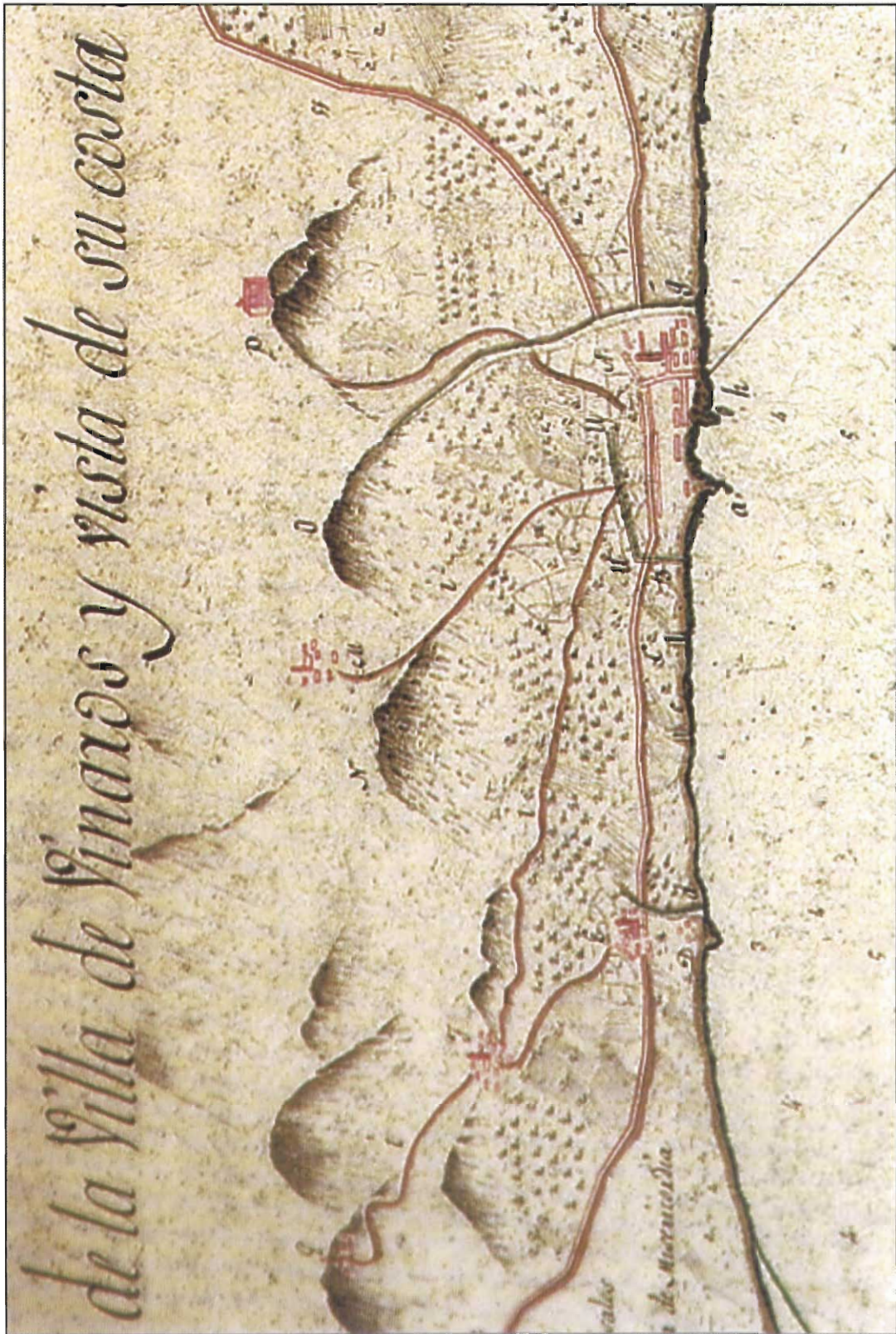


1. Vista de la cantera existente junto al yacimiento.



2. Cantera con hendiduras para las cuñas.

LÁMINA XXIII



Proyecto del puerto de Vinaroz de 1803, en el que se indica el Puig de la Nau (N), el Puig Perengil (O) y el Puig de la Misericordia (P).