

# AVANCE DEL ESTUDIO DEL POBLADO IBERICO DE "EL PUIG" DE BENICARLO. RESUMEN DE LAS CAMPAÑAS ARQUEOLOGICAS REALIZADAS HASTA LA ACTUALIDAD.

• JOAQUIN SALVADOR HERAS

Agradecemos la ayuda y colaboración de D. Francisco Gusi Jener (Director de las excavaciones), y le mostramos nuestra gratitud al habernos permitido dar este avance preliminar de las primeras excavaciones, así como el haber podido compartir las nuevas prospecciones, con el fin de poder estudiar el yacimiento y darlo a conocer en conjunto lo más completamente posible.

La I.<sup>a</sup> campaña, se efectuó durante los años 74/75: las excavaciones dieron comienzo el 15/XII/74, bajo la dirección de D. Francisco Gusi Jener (Director del Servicio de Arqueología de la Diputación Provincial).

Por entonces, se situaba cronológicamente, el poblado, desde principios del S. V hasta finales del IV, o principios del III a. d. Xto., con una sola fase de ocupación.

Se llevó a cabo el descubrimiento de las estructuras de habitación, su excavación y restauración.

Apareció la primera publicación sobre el Puig, editada por el Ayuntamiento de Benicarló, en 1976, que nos da una primera visión de lo que hoy es el Puig.

La II.<sup>a</sup> campaña se lleva a cabo en Marzo del 76. Continúan las excavaciones, con el descubrimiento de nuevos recintos, clasificándose el material extraído por recintos y niveles.

Durante esta campaña, se profundiza en los recintos 1 (calle), y 19 (habitación), haciendo posible que con su estudio, se determinen los niveles pre y protohistóricos, y remontando la cronología del yacimiento a mediados del S. VII a. d. Xto.

Estos hallazgos dieron lugar a que se presentase un comunicado al Simposio Internacional "Los Orígenes del Mundo Ibérico" Barcelona-Ampurias, del 2-7 de mayo de 1977, donde provisionalmente se propone la siguiente secuencia (Fig. 1):

- P. B. I. — Fase prehistórica: niveles 2A, 2B, 2C correspondientes al Sector Calle, tramo I. Fechado en torno a la 2.<sup>a</sup> mitad del S. VII.
- P. B. II — Fase preibérica (?): niveles 2, 1B. Cronológicamente finales S. VII y la 1.<sup>a</sup> mitad del VI.
- P. B. III — Fase Ibérica Antigua: niveles 1A, 1. Datable en la 2.<sup>a</sup> mitad el S. VI.
- P. B. IV — Fase Ibérica Antigua avanzada: nivel que recubre el enlosado de la calle. Finales del VI y 1.<sup>a</sup> mitad del S. V. Nivel III.

Niveles de relleno: Formados por material de derrumbe: adobes de las paredes, piedras, lasjas del techo y arcilla con impresiones de palmito. Cerámica casi nula. Niveles II, y IIA.

Nivel superior: Se compone de materiales de arrastre acarreados por el aire y la lluvia, y la capa vegetal de tierra, raíces y humus.

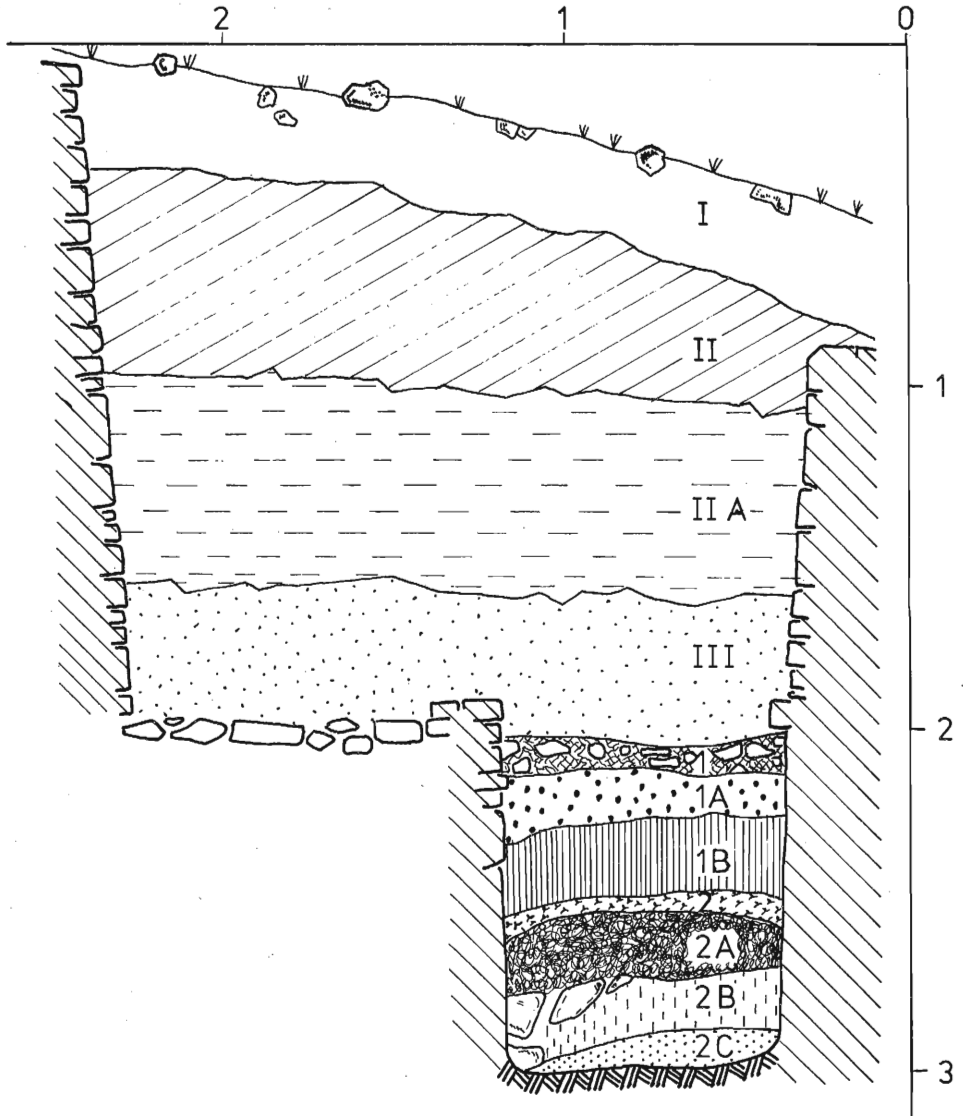


Fig. 1 — Estratigrafía del recinto 1 (calle), en sentido transversal. Del I al III: niveles por encima del enlosado del piso. Del 1 al 20: niveles desde el enlosado hasta la roca de la montaña. (Según F. Gusi).

La necesidad de corroborar estos datos hacen que se realice una nueva campaña del 28/VI al 5/VII de 1977.

Continúan los trabajos en los nuevos recintos descubiertos, así como la clasificación de materiales.

Dada la cantidad de material extraído y la necesidad de estudiarlo se suspenden las excavaciones dedicándose a las labores de limpieza, restauración, clasificación, y almacenamiento.

El 4/VIII/77 se inician las excavaciones en la zona superior (norte), donde por los restos materiales visibles y por la situación, se preveía, debía estar situada la muralla.

Dio lugar al descubrimiento de dos lienzos de muralla y a un torreón semicircular situado en la articulación de ambos.

Durante el mes de julio de 1978, se realiza una nueva campaña con el fin de afianzar más los datos obtenidos sobre la cronología del poblado, realizando nuevos sondeos en el recinto 19, donde son descubiertas estructuras y materiales de mayor antigüedad (casa circular y cerámicas a mano espatuladas, bruñidas y con cordones).

Continúan al mismo tiempo los trabajos en la zona de la muralla, sacando a la luz nuevas alineaciones de piedras y muros situados en la zona exterior a la muralla y que están estudiándose.

Se lleva a cabo durante la presente campaña una revisión total de todos los materiales, seleccionando aquellos más adecuados y representativos para el estudio y formación de una tipología cerámica de los materiales del poblado.

Se dibujan los materiales y se clasifican por recintos y niveles, para pasar seguidamente a la confección de histogramas y gráficas acumulativas que nos darán los porcentajes y secuencias de los fragmentos y materiales seleccionados.

Del 15 al 20/IV/1979 se efectúan dos catas en la zona norte (ángulo) de la muralla, llegando a la conclusión que en dicha zona, la muralla, no demuestra poseer cara interna, presentando un descenso en rampa hacia el interior.

Sobre dicho ángulo y tras limpiar superficialmente la zona, observamos unas alineaciones de piedras de mayor tamaño y que formando prácticamente un ángulo recto nos indican la situación de una construcción, que por su localización y aparejo algo mayor creemos se trata de un torreón, que por encontrarse situado en una fuerte pendiente, únicamente nos ha llegado hasta nosotros el arranque de su base sobre la muralla (Fig. 2).

Esperamos poder dedicar una nueva campaña a esta zona, ya que existen problemas que no hemos podido solucionar, y creemos que puede ser de gran importancia las características que posee la muralla y que debemos corroborarlas en otros sectores contiguos.

Hacemos notar también, la existencia de un pasillo o corredor a lo largo de la muralla, lo que podría ser un paso de ronda, pues hemos descartado que fuera un refuerzo, ya que la estratigrafía que presenta no es de un relleno uniforme como hubiera requerido la calidad de construcción que posee la muralla, en el caso de haberse derruido en parte y haber sido necesario un contrafuerte o muro de sujeción.

La estratigrafía de la muralla, efectuada en dos catas diferentes, una junto al torreón circular y la otra en el ángulo norte, entre la muralla y el murete que corre paralelo a ella, es la siguiente:

Nivel I — Capa de tierra vegetal, que varía en espesor debido al desnivel existente.

Nivel II — Grandes piedras sueltas, con escasa tierra entre ellas, procedentes del derrumbe de la parte superior de la muralla.

Nivel IIA - Estrato de tierra compacta, con piedras de pequeño y mediano tamaño; aparece cerámica, principalmente a mano.

Nivel IIB - Nivel inferior que aparece con mayor potencia en el ángulo norte. Formado por tierra y gravilla mezcladas, sin cerámica, y apisonada. Este nivel aparece en la zona norte junto al corte de la cantera, por debajo del murete que forma el pasillo.

En conclusión, observamos que aparece escasa cerámica, la mayoría a mano, y únicamente en el nivel IIA; este nivel alcanza mayor potencia en la zona del torreón circular, apareciendo poco en este sector el IIB, que por su parte ocupa el inferior en el ángulo norte.

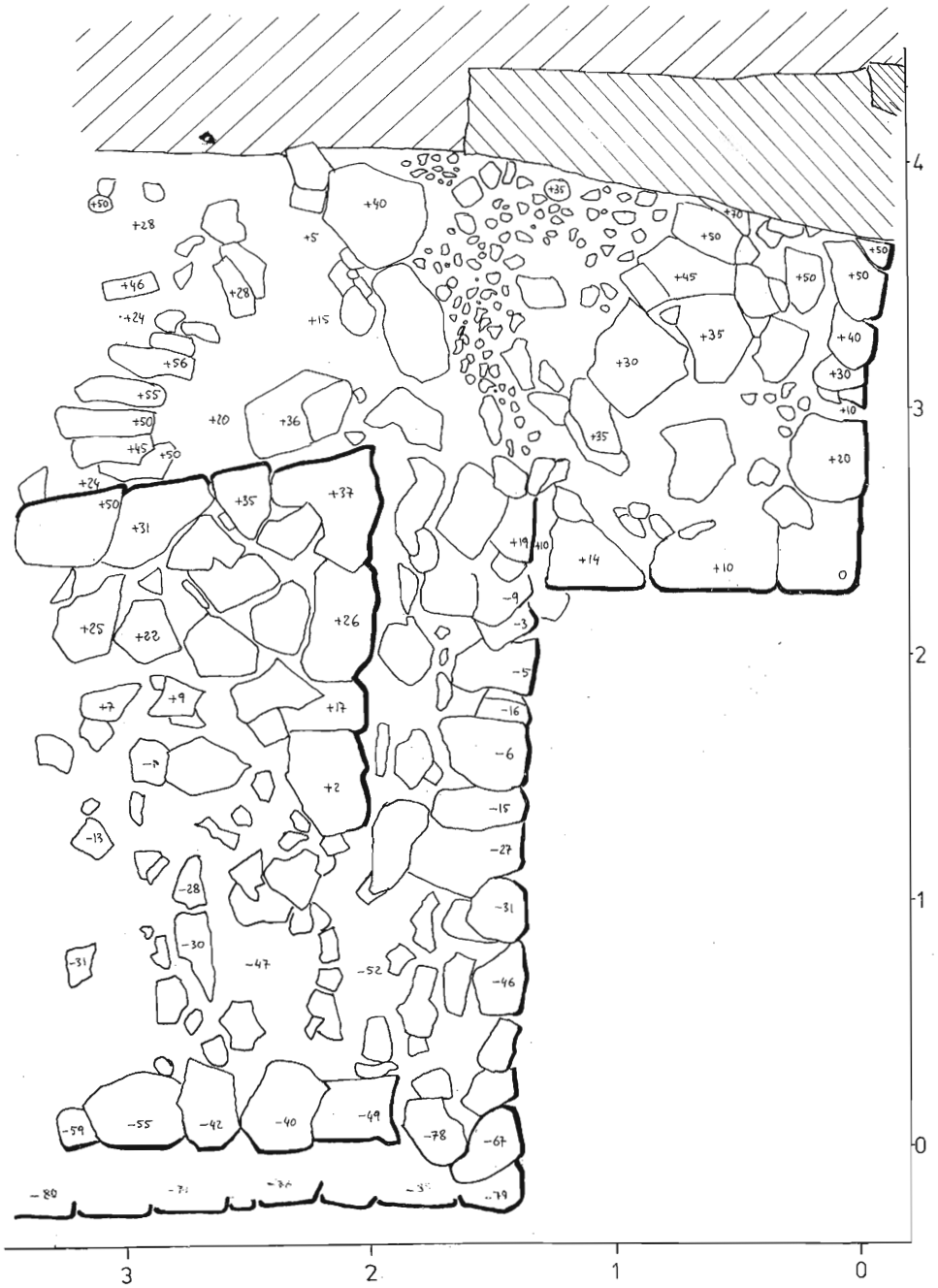
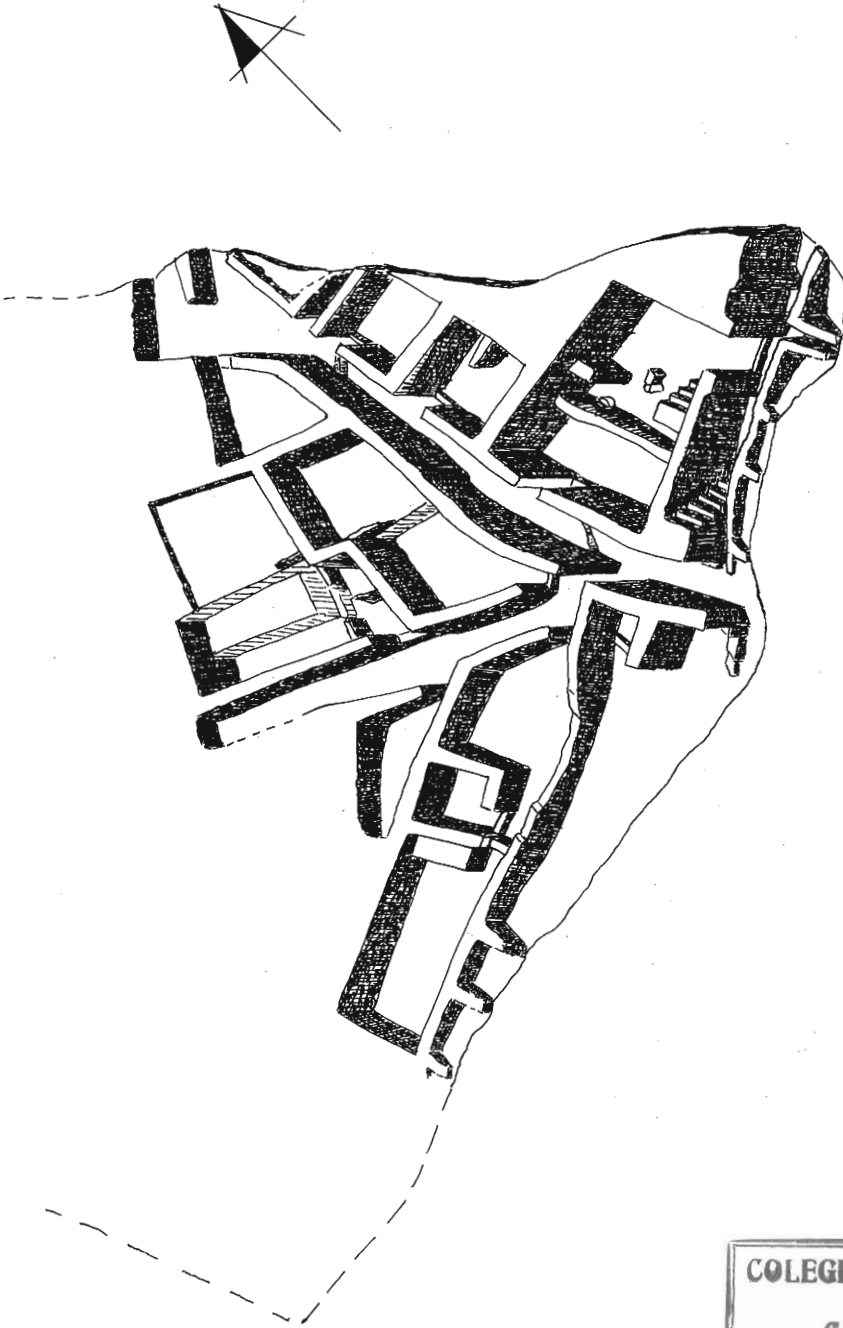


Fig. 2 — Planta de la zona norte de la muralla. (Según J. Salvador).



E. 1: 200

Fig. 3 — Perspectiva isométrica del poblado. (Según J. Salvador).

COLEGI · UNIVERSITARIO  
DE  
CASTELLON  
UNIVERSIDAD DE VALENCIA  
BIBLIOTEC.

Es de notar la existencia de algunas manchas de tierra quemada y cenizas en la zona exterior al murete.

En la zona situada al pie de la colina, y debido a la transformación de unos campos de cultivo, aparecieron restos de la necrópolis.

Su descubrimiento, aunque se suponía debía encontrarse próxima por algunos restos, escasos, recogidos con anterioridad, fue casual, ya que fueron las máquinas que en su labor de remodelación del campo, sacaron a la luz los restos de los enterramientos, no obstante produjeron grandes destrozos en urnas y ajuares, pudiéndose rescatar algunas urnas de incineración completas y con su correspondiente ajuar.

Del 6 al 12 de agosto de 1979, se realiza en esta área de la necrópolis, recientemente descubierta, una nueva campaña, la última hasta la actualidad.

La excavación se realiza en un campo contiguo al transformado, donde por los restos recogidos en superficie era previsible una continuidad en el yacimiento.

Los resultados, en estudio en la actualidad, tras un primer análisis de conjunto, fueron de gran interés: Aparecieron dos tipos de enterramientos, todos incineraciones.

Un primer tipo de incineraciones en urna con ajuar rodeando a ésta, o bien en la parte inferior, conteniendo en el interior restos de huesos y cenizas. El segundo tipo, claramente diferenciado, lo formó un grupo de tres incineraciones sin urna, habiéndose depositado las cenizas y huesos sobre un lecho de gravilla preparado y con el ajuar revuelto entre las cenizas; posiblemente sea el lugar donde se quemó el cuerpo con el ajuar, bien para sepultarlo como nosotros lo encontramos, o para después introducirlo en una urna, cosa ésta menos probable.

El estudio detallado de los materiales esperamos nos clarifique los problemas que en la actualidad se nos presentan.

Los ajuares, como hemos mencionado con anterioridad, son escasos, se componen de armas, alguna fíbula, broches de cinturón de tres garfios, torques, excepto las armas, todo de bronce; aparecen también algunas vasijitas de cerámica bastante fragmentadas, collares de anillas y colgantes de bronce, etc.

Es de mencionar una plaquita rectangular de plata, casi con seguridad perteneciente al sello de un anillo, que tiene grabada, dentro de un recuadro, la figura de una palmera junto con otra con caracteres humanos, las dos esquemáticas y de una clara influencia orientalizante, muy semejante a la que aparece grabada en la sortija, en este caso de bronce, que apareció en el poblado.

Hemos realizado el estudio topográfico del poblado y muralla, situando las cotas de los puntos más destacados, de todo lo excavado hasta la actualidad.

A partir de este plano, se han sacado diversos cortes de perfiles así como una perspectiva isométrica (Fig. 3), y una hipotética reconstrucción del poblado.

Se encuentran en estudio los materiales de la zona de la muralla y los hallazgos de la necrópolis, que nos van a servir para corroborar nuestros conocimientos, establecer la secuencia definitiva y poder compararlo y relacionarlo con otros yacimientos.

Así mismo quedan pendientes de realizar el estudio de la fauna, a través de los restos óseos y un estudio sobre frecuencias de dilatación en las cerámicas.

Con todo, esperamos poder dar a conocer en breve la totalidad del yacimiento en una publicación de conjunto.