



D. Esteban Albao Noig vecino de Villafamés, Aho

Núm. de las fincas	EXTENSION SUPERFICIAL			PARTIDA Ó NOMBRES DE LAS FINCAS y objeto de imposicion	Cantidad de los terrenos	Liquido imponible	
	Hectár	Árs.	Cent.			Pesetas	Cs.
1		18		Propiedades propias. Chinesta. Trigo 2 ^a	20	8	10
				M. José Cruzante S. Malin. Marhuar E. Manuel Enlles O. Suda			
2				Carraquetes. M. S. J. P. J. Capdevita. S. Jaime Malin			
		5		Trigo 1 ^a	3 00	6	15
		7		D. 2 ^a	2 15		
3		8		Carraquetes Trigo 2 ^a	20		
				M. Ramon Pantoja S. Ramon Vidal E. Maria Bonachina O. José Capdevita			
4				Chinesta.		3	60
				M. Carlos Capdevita. S. José María E. Paulista Barrago. Pava.			
		35		Trigo 2 ^a	11 90		
		20		Trigo 2 ^a	4 50	16	40
5		40		Chinesta. Trigo 2 ^a	20	5	00
				M. Manuel Enlles y Esteban Enlles O. Ramon Albalad			
6		12		Carraquetes Trigo 2 ^a	20	4	56
				M. Joaquín Larrea S. Ramon Vidal E. Esteban Enlles y O. José Enlles.			
7				Carraquetes. M. J. L. Carrizo S. Carrizo Vidal O. Manuel Enlles			
		22		Trigo 2 ^a	5 29		
Suma y sigue							67 31

NÚM. _____

D.

vecino de _____

Núm. de las fincas	EXTENSION SUPERFICIAL			PARTIDA Ó NOMBRES DE LAS FINCAS y objeto de imposicion	Calidad de los terrenos	Líquido imponible	
	Hectár.	Árs.	Cent.			Pesetas	Cs.
						125	16
	62			olivera 2ª 12'19	}		
	25			gompf 2ª 5'00			
	80			higal 2ª 8'00			
	80			monte 2ª 2'40		28	42
	82			id 2ª 83			
				<u>Total</u>		153	25
				<u>Urbanas.</u>			
				Una casa habitada en el Caserío de la Villa de Alba calle de San Juan nº 8 conlinda por piso mide 45 metros y linda por la derecha con Luis Gual, Iñiquido Calle y Espaldos Cerminas		20	00
				Una Pandero de ganados, parida de Alba su nombre Margui conlinda de un piso mide 100 metros y linda por el lado por el lado con fincas de Manuel Frille		9	00
				<u>Total</u>		29	00
				<u>Pecuaría.</u>			
				Por una cabera de ganado caballar.		10	00
				Por 100 S S lanar		100	00
				<u>Total</u>		110	00
				<i>[Signature]</i>			
				Suma y sigue			

Causador: Imp. de J. Arnedo

Núm.
de las
fincas

EXTENSION
SUPERFICIAL

Hectár Ars. Cent.

PARTIDA Ó NOMBRES DE LAS FINCAS

y objeto de imposicion

Cantidad de
los terrenos

Líquido imponible

Pesetas Cs

Suma anterior.....

Suma

Ponstua

Cotigua

Luanica

Total

153 58

25 00

113 00

291 58

D. José Agustín Wolins vecino de Alca

Núm. de las fincas	EXTENSION SUPERFICIAL			PARTIDA Ó NOMBRES DE LAS FINCAS y objeto de imposición	Calidad de los terrenos	Líquido imponible		
	Hectár	Árs.	Cent.			Pesetas	Cs.	
1		12		Fincas propias Heredades. Vitis D. y J. Vique Agust. & J. J. Guad. & Bartolomé Capdevila	20	6	00	
2				Coll de Alca. D. Serafín Capdevila & J. Manuel Torrens & m. m.				
		12		Figural 1 ^a				
		27		Id. 2 ^a	2.45			
		42		Monte 3 ^a	42		6 27	
3				Heredades. D. Vique Agust. & J. Paulino Romero & Camarón				
		5		Trigo 2 ^a	2.75			
		5		Id. 3 ^a	1.70			
		2		Fig. 1 ^a	20		4 25	
4				Coll de Alca. D. Manuel Torrens & Camarón & Paulino Romero & J. Vique Agust.				
		7		Trigo 3 ^a	1.40			
		5		Fig. 2 ^a	50			
		5		Monte 1 ^a	25		2 15	
5				Coll de Alca. D. J. Vique Agust. & Serafín Capdevila & J. P.				
		2		Trigo 1 ^a	1.20			
Suma y sigue							12	07

Castellón Imp. de J. Aranchot

Núm. de las fincas	EXTENSION SUPERFICIAL			PARTIDA Ó NOMBRES DE LAS FINCAS y objeto de imposición	Cantidad de los terrenos	Líquido imponible		
	Hectár	Ars.	Cent.			Pesetas	Os.	
				Suma anterior...	170	18	67	
		12		Erigo 2ª	4'68	5	34	
		6		monte 3ª	1'6			
6				Mas de Ferranols				
				No. Juan Guillu A. Casanovs Casanova				
				E. Miguel Pastor C. Manuel Gabapat				
		21		Erigo 2ª	7'14			
		21		Erigo 1ª	6'93	29	37	
		40		Viver 3ª	15'90			
7				Chumosa				
				No. Juan Casanova S. Salvador Bellés				
				E. O. Bernardino de Cabanas				
		14		Erigo 1ª	4'62			
		14		Viver 3ª	5'22	9	94	
8				Cruche Conals				
				No. Carrino S. Julián S. Fernando Casanova				
				O. Juan Guillu				
		25		Erigo 2ª	11'90			
		15		Viver 3ª	5'70	17	60	
9				Mas de Pousas Erigo 2ª			6	46
				No. E. Paulino Ramon S. Carrino				
				E. Viver Martin				
10				Chumosa Erigo 2ª			9	00
				No. Manuel Agut, S. Pablo				
				E. Carrino de la Sina y O. Carrino				
				Agutels.				
				No. Juan Guillu S. Eugenio Ferrer				
				E. Juli Ramon, O. Agustí Agut				
		30		Oliver 3ª	6'90			
		14		ganap. 3ª	4'20			
					11'10	96	28	

D. _____ vecino de _____

Núm. de las fincas	EXTENSION SUPERFICIAL			PARTIDA Ó NOMBRES DE LAS FINCAS y objeto de imposición	Caldad de los terrenos	Líquido imponible		
	Hectár	Ars.	Cent.			Pesetas	Cs.	
12				11'40	}	96	78	
		14		2'10		13	20	
				865				
		35		2'30		}	18	85
		7		8'00				
	40							
13					}	}	}	
		9		2'06				
		6		1'98				
	20		2'00	}	}	8	24	
	40		1'20					
14					}	}	}	
		16		3'00				
	18		4'36	}	}	12	56	
				Total		149	12	
1				Orbana				
				Una vez en un año parte de la Vall de Alba su nombre ha de ser a su vez y de él se debe pagar por la Dicha Valle Sant Segunda Samuel Ferrer y Espada Juan				
						600		
						600		

Suma y sigue

Núm. de las fincas	EXTENSION SUPERFICIAL			PARTIDA Ó NOMBRES DE LAS FINCAS y objeto de imposicion	Caldad de los terrenos	Líquido imponible	
	Hectár	Ars.	Cent.			Pesetas	Cs.
				Suma anterior.....		6	00
2				Una parcela en la Vall de Alba su nombre son de la Plaza, de un pie cuadrado 40 centos y medio los centimos del mismo dueño		3	00
3				Una casa habitacion en el Caserío de la Vall de Alba, una la finca n.º 1 Linder C. y G. Calle q. Linder Lomas. Total.		8	00
				Pecuaría		17	00
				Por una cabera ganado mular		13	00
				<i>J. Cervera</i>		149	13
				<i>Justicia</i>		17	00
				<i>Urbanos</i>		13	00
				<i>Pecuaría</i>		17	13
				Total		177	13
				1894. alta al N.º 215 del apendice.			

NÚM. 780

D. Juan Aparici Sales. vecino de *Alora*

Núm. de las fincas	EXTENSION SUPERFICIAL			PARTIDA Ó NOMBRES DE LAS FINCAS y objeto de imposición	Cálculo de los terrenos	Líquido imponible		
	Hectár	Ars.	Cent.			Pesetas	Cs.	
1				<i>Posiciones propias.</i>				
				<i>Corral Roy</i>				
				<i>De Manuel Bort y E. Salvador Jurgue</i>				
				<i>O. Benito Godoy</i>				
	20			<i>Monte 1^a</i>	1'00			
	44			<i>id. 2^a</i>	1'32			
	73			<i>id. 3^a</i>	1'82	3	14	
2				<i>Barranquet</i>				
				<i>De Pando Monte. S. Miguel también</i>				
				<i>E. Pava y O. Damato Vidal</i>				
		40			<i>Oliver 2^a</i>	4'00		
		21			<i>ganado 2^a</i>	2'30		
	50			<i>Seguros 2^a</i>	4'50	7	80	
3				<i>Reclamorte</i>				
				<i>De Pando. S. Lamberto Vialba</i>				
				<i>E. Vique Aguilera y O. Vique Vidal</i>				
		32			<i>Viña 3^a</i>	10'88		
	46			<i>Viña 2^a</i>	17'48	27	36	
				<i>Total</i>				
				<i>Orberna</i>			62	30
				<i>Una casa de cañero, partera, Val de Alora, denominada. Navas. Aparici 2020 años, mide 60 metros y su linderos enlazada en la finca</i>				
							6	00

Suma y sigue

Núm. de las fincas	EXTENSION SUPERFICIAL			PARTIDA Ó NOMBRES DE LAS FINCAS y objeto de imposición	Cantidad de los terrenos	Líquido imponible	
	Hectár	Árs.	Cent.			Pesetas	Cs.
				Suma anterior.....			
				<i>SUMAS</i>			
				<i>Plantío</i>			62 30
				<i>Ortana</i>			6 20
				<i>Total</i>			68 30
				<i>Baja en 1894.</i>			
				<i>La finca 1.ª por gracia fue baja durante la ley de 1894 n.º 201 del 11 de octubre</i>			

D. Miguel Agustín Miravet vecino de Alca

Núm. de las fincas	EXTENSION SUPERFICIAL			PARTIDA Ó NOMBRES DE LAS FINCAS y objeto de imposición	Calidad de los terrenos	Líquido imponible		
	Hectár	Ars.	Cent.			Pesetas	Cs.	
1 ^a				<p>Posesiones propias.</p> <p>Heras de Castilla.</p> <p>Mr. José Cuñillo, Sr. Ramón Cuñillo & Tomás Salcedo & Equiano Cuñillo</p> <p>campo 3^a 1'40 higo 3^a 1'00</p>			2 40	
2				<p>Heras de Castilla.</p> <p>Mr. Basilio y Sr. Ramón Cuñillo & Sr. Ramón Cuñillo</p> <p>Certero 3^a 2'55 monte 3^a '33</p>			2 88	
3				<p>Chimenea. campo</p> <p>Mr. Jerónimo Pulgarín & higo Fátima & Cristóbal Cuñillo & Ramón Cuñillo</p>			6 60	
4				<p>Carrasqueles. olivar</p> <p>Mr. José Julián & Sr. Ramón Cuñillo & Manuel Poyos & Tomás Navarro</p>			1 96	
5				<p>Merced.</p> <p>Mr. Ramón Cuñillo & Sr. Cuñillo & Senda, Sr. Tomás Navarro</p> <p>Vino 1^a 8'52 Id. 2^a 17'50</p>			26 02	
6				<p>Merced.</p> <p>Mr. Manuel Poyos & Sr. Ramón Cuñillo & Benito Cuñillo & Sr. Senda</p>				
Suma y sigue								39 86

Castellón: Imp. de J. Armengot

NÚM. _____

D. _____ vecino de _____

Núm. de las fincas	EXTENSION SUPERFICIAL			PARTIDA Ó NOMBRES DE LAS FINCAS y objeto de imposicion	Calidad de los terrenos	Líquido imponible	
	Hectár	Árs.	Cent.			Pesetas	Cs.
						90	99
14	10			<p>E. Antonio Capdevila y D. Julián Capdevila Vall de Alba D. Juan Navarro, J. Juan Navarro E. Aragón y E. Antonio Capdevila Urbana</p>	30	1	00
						91	99
				<p>Una casa habitacion con Corral de la Vall de Alba calle del Pilar n.º 6. de Caputo, mide 44 metros lineales de Perdoname Capdevila y Bonaparte y Calle publico</p>		12	00
				<p>Suma Urbana</p>		91	99
				Totals		103	99

Suma y sigue

Castellón Imp. de J. Armengot

D. _____ vecino de _____

Núm. de las fincas	EXTENSION SUPERFICIAL			PARTIDA Ó NOMBRES DE LAS FINCAS y objeto de imposicion	Cantidad de los terrenos	Líquido imponible	
	Hectár	Ars.	Cent.			Pesetas	Cs.
						90	99
14	10			C. Ramon Capdevila de San Capdevila Valle de Alba Jimenas	20	1	00
				Do. Juan Navarro, S. San. Navarro C. Argandoña y C. Ramon Capdevila			
				Urbana		91	99
				Una casa habitacion en el Correo de la Villa de Alba con sus Pisos n.º 6. de capazo, mide 4 metros, buis de Rodolani Capdevila S. San Capdevila y Calle publico		12	00
				Urbana		91	99
				Publica (Urbana)		12	00
				Total		103	99
				Suma y sigue			

D. Wiguela Andreu Nena vecino de Alca.

Núm. de las fincas	EXTENSION SUPERFICIAL			PARTIDA Ó NOMBRES DE LAS FINCAS y objeto de imposicion	Calidad de los terrenos	Liquido imponible	
	Hectár	Árs.	Cent.			Pesetas	Cs.
1		17		Posiciones Propias. Alerietes Cumbre	2ª	3	91
				W. Valentin Abola, S. Sendera & Francisco Tubunat y Quinto Navarro			
2				Por Amplo			
				W. Andres de Juan Envel, S. José Abolad & Ramon Cardillo y O. Quinto Tubian			
		6		Terzo 2ª		2	04
		12		Terzo 2ª			96
		17		id. 2ª			18
3				Por Amplo			
				W. Camarero S. José Abola & Patricio Capdevita C. Ant. Capdevita			
		7	49	16 Terzo 2ª		3	15
		12	6	18 id. 2ª	nan	4	08
		22		32 Terzo 2ª	- 12-20	16	00
		25		24 Terzo 2ª		9	50
		5	18	23 id. 2ª			15
4		40		Barona Terzo 2ª		22	05
				W. Juan Envel y Ant. Capdevita & J. Maria Pola Abola Cardillo y O. José Abolad			
				Urbana		61	42
				Una casa nueva de fronto n.º 276 de 50 pied. más, 40 metros ubicada en la finca n.º 3.			
Suma y sigue							

Cautacion: Imp. de J. Arruengot

Núm. de las fincas	EXTENSION SUPERFICIAL			PARTIDA Ó NOMBRES DE LAS FINCAS y objeto de imposicion	Cantidad de los terrenos	Líquido imponible	
	Hectár	Árs.	Cent.			Pesetas	Cs.
				Suma anterior.....			
				<i>Propiedad</i>			
				<i>Publica</i>			61 42
				<i>Ortana</i>			6 42
				<i>Total</i>			67 42

D. Nicolás Agust Valls

vecino de Alba.

Núm. de las fincas	EXTENSION SUPERFICIAL			PARTIDA Ó NOMBRES DE LAS FINCAS y objeto de imposicion	Calidad de los terrenos	Líquido imponible	
	Hectár	Ars.	Cent.			Pesetas	Cs.
1				Posesiones propias			
				Sorts de Alba.			
				D. Manuel Edo. y D. Juan ^o Rubio			
				E. María Edo. y D. Blas Edo.			
2		7		tercio 2 ^a	3'15	8	59
		16		id. 3 ^a	5'44		
				Fácil			
				D. Juan Emilio y D. José Cuervo			
				E. Juan ^o Valls y D. Juan ^o Corbell			
		25		tercio 2 ^a	11'90	26	60
	12		tercio 3 ^a	1'80			
	23		tercio 2 ^a	11'50			
	2		tercio 3 ^a	1'40			
	10		tercio 3 ^a	1'00			
3				Mas de Torronetes			
				D. Bautista Peral y D. Manuel Bellés			
				E. Tomás Chiva y D. Tomás Ferra			
		12		tercio 2 ^a	2'76	22	96
		12		tercio 2 ^a	21'00		
	20		tercio 3 ^a	1'20			
4				Pozo de Casanto.			
				D. Juan ^o Emilio y D. Andrés Emilio			
				E. Enrique Juan y D. Pau			
		60		tercio 1 ^a	8'00	23	30
	30	26	id. 2 ^a	12'00			
	140	51	tercio 2 ^a	3'30			
				Suma y sigue		87	01

Cavallon: Imp. de J. Armengot

Núm. de las fincas	EXTENSION SUPERFICIAL			PARTIDA Ó NOMBRES DE LAS FINCAS y objeto de imposicion	Cantidad de los terrenos	Líquido imponible	
	Hectár	Ars.	Cent.			Pesetas	Cs.
				Suma anterior...		82	45
5				<i>Agüüles</i>			
				<i>No. Camino de la Lima S. Miguel Pámez</i>			
				<i>C. Camino y O. Tori Agut</i>			
	40	-10		<i>Trigo 2^a</i>	13.60		
	40	-10		<i>Arroz 2^a</i>	9.20		
	20			<i>olivar 2^a</i>	6.90		
	74			<i>viña 2^a</i>	37.00	77	45
	40	-10		<i>hig. 1^a</i>	8.00	19	56
	55			<i>monte 1^a</i>	2.75		
6	14			<i>Perchets. Trigo 2^a</i>		4	76
				<i>No. Tori Edo. S. Manuel Pedures</i>			
				<i>C. Blas Edo. y O. Manuel Pámez</i>			
7				<i>Trigo 2^a</i>	1.80		
	4			<i>id. 2^a</i>	2.72	4	52
				<i>De su consorte Josefa Edo.</i>			
				<i>Perchets.</i>			
8				<i>No. Manuel Pámez S. Blas Edo.</i>			
				<i>C. Camino de Remoloto y O. Hig. Pámez</i>			
	5			<i>Trigo 2^a</i>	1.80		
	7			<i>Monte 1^a</i>	.85	2	05
				<i>Perchets.</i>			
9				<i>No. Agustín Martínez S. Tori Tori</i>			
				<i>C. Camino Blanco y O. Pámez</i>			
	25			<i>Arroz 2^a</i>	5.75		
	60			<i>hig. 2^a</i>	6.00	13	55
	60			<i>Monte 2^a</i>	1.80		
				<i>Total</i>		124	70

NÚM. _____

D. _____ vecino de _____

Núm. de las fincas	EXTENSION SUPERFICIAL			PARTIDA Ó NOMBRES DE LAS FINCAS y objeto de imposicion	Calidad de los terrenos	Líquido imponible	
	Hectár	Árs	Cent.			Pesetas	Cs.
				<i>Urbana</i>			
1				+ Una casa de campo, parcelas Vall de Alba, denominada a Nudo de Cruzado, de 20 pies, mide 30 metros y se halla unificada en la finca			6 00
2				+ Otra casa de campo denominada Nudo de los Hoyos, parcelas de la Par de Alba, mide 40 metros y se halla unificada en la finca			8 00
				<i>Total.</i>			14 00
				<i>Penaria.</i>			
				Por una cebra, de ganadería melar			13 00
				<i>Penaria</i>			
				<i>Penaria</i>			134 78
				<i>Urbana</i>			14 00
				<i>Penaria</i>			13 00
				<i>Total</i>			211 78

Suma y sigue

Castellón: Imp. de J. Armengot

NÚM. 784

D. Vicente Agustín de ... vecino de ...

Núm. de las fincas	EXTENSION SUPERFICIAL			PARTIDA Ó NOMBRES DE LAS FINCAS y objeto de imposición	Calidad de los terrenos	Líquido imponible Pesetas Cs.
	Hectár	Árs.	Cent			
1				Posesiones propias Porcheas D. Juan Coronado. D. Vímbe. Sabater D. Matías Castiella y D. Julián Castiella figural 2 ^a 1' 05 monte 1 ^a 2' 60		3 65
2				Barrachi D. José Agustín y D. Miguel Aguirre D. Manuel Coronado Cerro 2 ^a 2' 55 monte 1 ^a 2' 50		5 05
3				Coll. de Albar. monte 3 ^a D. José Agustín y D. Manuel Coronado D. José 3 ^a 20		20
4				Montes de Blaya: D. Julián Fabra y D. Vímbe. Agustín D. Camino y D. José Agustín Erigo 1 ^a 1' 20 id. 3 ^a 10' 54 otras 2 ^a 2' 50 id. 3 ^a 1' 15 otras 2 ^a 7' 00 id. 3 ^a 15' 20 camp. 2 ^a 3' 00 fig. 1 ^a 4' 60 id. 2 ^a 5' 25 id. 3 ^a 3' 50		54 94
				Suma y sigue. 169		63 34

Núm. de las fincas	EXTENSION SUPERFICIAL			PARTIDA Ó NOMBRES DE LAS FINCAS y objeto de imposición	Calidad de los terrenos	Líquido imponible	
	Hectar	Árs.	Cent			Pesetas	Cs.
				Suma anterior...		62	84
5				<i>Mos de Arroyos</i>			
				<i>No. y S. Camino S. Ant. B. Sabregad</i>			
				<i>go. Bartolomé Capdevila</i>			
	22			<i>Enjeo 2^a</i>		9	90
	29			<i>D. 3^a</i>		9	86
	22			<i>Centua 1^a</i>		7	59
	17			<i>Vista 2^a</i>		8	50
	91			<i>Urbanas</i>		49	69
1				<i>Una casa de campo denominada Mos de la Oliva, partida de la Vall de Alba, de dos pisos, mide 35 metros y mide por la D.^a Anglés Capdevila S. Ant. B. delimita de esta finca</i>			6.00
2				<i>Una casa denominada Mos de la Oliva, partida de la Vall de Alba de un piso, mide 30 metros y se halla medido en la finca</i>			2.00
				<i>Total</i>		8	00
				<i>Urbanas</i>		99	69
				<i>Urbanas</i>		8	00
				<i>Total</i>		107	69
				<i>Baja 1972</i>			
				<i>De la finca n.º 4 porción del arroyo 2^a y el arroyo</i>			
				<i>de cada objeto. Molino n.º 9^a del arroyo aguas vertidas</i>			10.00
				<i>Baja en 1901. Las fincas n.º 2 y 3 por parte de Antonio Sabregad Agut, n.º 578 del apéndice.</i>			

D. Vicente Agust García vecino de Alca

Núm. de las fincas	EXTENSION SUPERFICIAL			PARTIDA Ó NOMBRES DE LAS FINCAS y objeto de imposicion	Cálculo de los terrenos	Líquido imponible	
	Hectár	Ars.	Cent			Pesetas Cs.	
1				<i>Finca propia</i> <i>Pobres</i> D. Salvador Grulló y S. Sanjurjo Pita y D. Domingo Palomares y D. Antonio Marín			
	6			Terreno 2ª	2 04		
	8			Figural 2ª	' 80		
	8			Monte 2ª	24		3 20
	12			D. 2ª	12		
2				<i>Marques</i> D. Pedro Capuilla y S. Pedro Marín y D. Don Julian			
	7			Olivar 2ª	1 61		
	11			Fig. 2ª	1 65		3 26
3				<i>Marques</i> D. Andrés Valle y S. Bartolomé Capuilla y D. Tomás Marín y D. Domingo Vidal			
	9			Cañales 1ª	2 97		
	17			Fig. 1ª	3 40		6 37
				Total			12 83
				<i>Urban</i> Una casa de campo de reciente construcción denominada casa de San José de las piedras situada en el terreno que ha sido comprado con algunos metros			
				<i>See</i>			6 80

Núm. de las fincas	EXTENSION SUPERFICIAL			PARTIDA Ó NOMBRES DE LAS FINCAS y objeto de imposición	Caldad de los terrenos	Líquido imponible	
	Hectar	Árs.	Cent			Pesetas	Cs.
				Suma anterior			
				<i>SUMMA</i>			
				<i>Jouficia</i>			<i>12 85</i>
				<i>Urbana</i>			<i>6 00</i>
				<i>Total</i>			<i>18 85</i>

Bayas ayde = 1903

Bayas ayde = 1904 - 232

NÚM. 790.

D. Francisco Beltran Gual vecino de Alba

Núm. de las fincas	EXTENSION SUPERFICIAL			PARTIDA Ó NOMBRES DE LAS FINCAS y objeto de imposicion	Calidad de los terrenos	Líquido imponible	
	Hectár.	Árs.	Cent.			Pesetas	Cs.
				<i>Melious prujias.</i>			
1				<i>Carrasquillo S.</i>			
2	2	90		<i>No. D. Luis Malutano S. Camino</i>			
3	10	40		<i>C. Fari Morfont</i>			
4	10	40		<i>Terrio 1^a</i>	30	00	
5	10	40	50	<i>id. 2^a</i>		90	
6	10	40	2				30 90
7	2			<i>Rambelles.</i>			
8	20	5	30	<i>No. D. Juan Beltran S. Miguel Fari</i>			
9	20	5	30	<i>C. Camelera y D. Anadio Morfont</i>			
10	20	5	30	<i>Terrio 1^a</i>	1	20	
11	20	5	30	<i>id. 2^a</i>	14	40	
12	2	72		<i>id. 3^a</i>	92	14	
13		12		<i>olivar 2^a</i>	4	20	
14		17		<i>id. 3^a</i>	3	91	
15		25		<i>Monte 2^a</i>	17	50	
16		46		<i>id. 3^a</i>	17	48	
17		23		<i>camp 2^a</i>	6	90	174 36
18		21		<i>id. 3^a</i>	4	20	
19		7		<i>hig. 2^a</i>	1	03	
20		75		<i>id. 3^a</i>	7	50	
21		80		<i>monte 2^a</i>	2	40	
22		2		<i>id. 3^a</i>	2	00	
23	3	8	22	<i>Beca.</i>			
24		hda		<i>No. D. Fari Morfont S. Samuel Camela</i>			
25		25		<i>D. D. D. Camela Camela</i>			
				<i>Camela 2^a</i>	5	75	
				Suma y sigue			205 76

B.

B.

B.

Castellón: Imp. de J. Aruengot

NÚM. _____

D. _____ vecino de _____

Núm. de las fincas	EXTENSION SUPERFICIAL			PARTIDA Ó NOMBRES DE LAS FINCAS y objeto de imposición	Calidad de los terrenos	Líquido imponible	
	Hectár	Árs.	Cent			Pesetas Cs.	
				<i>Pecuaria.</i>			
				<i>Por una cabeza de ganado mular</i>			<i>18 00</i>
				<i>Por otra id id anual</i>			<i>5 00</i>
				<i>Total</i>			<i>18 00</i>
				<i>Justicia</i>			<i>236 53</i>
				<i>Urban.</i>			<i>35 00</i>
				<i>Pecuaria</i>			<i>18 00</i>
				<i>Total</i>			<i>289 53</i>
				<i>Nota en 1895. La finca n.º 5 por parte de Don Juan Fabregat n.º 23 de ayuntamiento</i>			

Suma y sigue.

D. Jaime Barrera Wonsfer vecino de *Alba*

Núm. de las fincas	EXTENSION SUPERFICIAL			PARTIDA Ó NOMBRES DE LAS FINCAS y objeto de imposicion	Calidad de los terrenos	Líquido imponible		
	Hectár	Ars.	Cent.			Pesetas	Cs.	
1				<i>Terrenos propios</i>				
				<i>Alba</i>				
				<i>Mo. Carlos Agust. S. Victorino Barrera</i>				
				<i>E. Manuel Borja y Salvador Murgueta</i>				
	22			<i>Centeno 1^a</i>		7'59		
	30			<i>monte 2^a</i>		80	8 39	
2				<i>Beccá</i>				
				<i>Mo. Joaquin Barrera y Blas Gil</i>				
				<i>E. Joaquin Barrera y P. Frispalet</i>				
		3			<i>Trigo 3^a</i>		2'72	
		17			<i>Centeno 2^a</i>		2'55	
		23			<i>Olivos 3^a</i>		5'29	
		21			<i>hig. 3^a</i>		2'40	14 23
	25			<i>monte 2^a</i>		1'05		
	52			<i>id. 3^a</i>		'82		
3				<i>Beccá</i>				
				<i>Mo. Martin Guill y P. Miguel Barrera</i>				
				<i>E. Victorino Barrera</i>				
		8			<i>Trigo 2^a</i>		3'60	
		40			<i>id. 3^a</i>		13'60	
		3			<i>Centeno 2^a</i>		'45	
		7			<i>Trigo 2^a</i>		3'50	
		58			<i>id. 3^a</i>		22'04	44 08
	5			<i>hig. 3^a</i>		00'50		
	39			<i>Monte 2^a</i>		39		
<i>Suma y sigue Total,</i>							66 70	

Castellón Imp. de J. Armengot

Núm. de las fincas	EXTENSION SUPERFICIAL			PARTIDA Ó NOMBRES DE LAS FINCAS y objeto de imposición	Calidad de los terrenos	Líquido imponible	
	Hectár	Árs.	Cent.			Pesetas	Cs.
				Suma anterior.....			
				<i>Urbana</i>			
1				<i>Una casa de campo denominada Plaza de Honor en la partida de Ulla de un piso, mide 45 metros, ubicada en la finca</i>		4	00
2				<i>Otra id. en la misma partida y propia denominación, que tal anterior, de un piso mide 37 metros y se halla ubicada en la finca</i>		4	00
				<i>Totales</i>		8	00
				<i>P</i> <i>Llanuras</i>			
				<i>Por 22 caballerías de ganado lanar</i>		22	00
				<i>P</i> <i>Urbana</i>			
				<i>Por 66 70</i>		66	70
				<i>Urbana</i>		8	00
				<i>Llanuras</i>		22	00
				<i>Totales</i>		96	70

D. Josefa Barachina Craver. vecino de *Alba*

Núm. de las fincas	EXTENSION SUPERFICIAL		PARTIDA Ó NOMBRES DE LAS FINCAS y objeto de imposicion	Cantidad de los terrenos	Líquido imponible	
	Hectár	Ars. Cent.			Pesetas	Cs.
1			<i>Parcelas propias.</i>			
			<i>Rambollés</i>			
			<i>W. Rambollés, J. Manuel Craver</i>			
			<i>E. Manuel Mena y O. Camino</i>			
		2	<i>Trigo 1^a</i>	1'20		
		8	<i>id. 2^a</i>	3'60		
		80	<i>id. 3^a</i>	27'20		
		22	<i>Centeno 3^a</i>	7'36		
		23	<i>id. 3^a</i>	2'45		
		22	<i>Olivar 3^a</i>	5'29		
	25	<i>Vino 3^a</i>	12'50		72 98	
	25	<i>id. 3^a</i>	9'50			
	21	<i>hig. 3^a</i>	2'60			
	78	<i>Monte 3^a</i>	78			
2			<i>Rambollés</i>			
			<i>W. Manuel Rambollés, J. María Rambollés</i>			
			<i>E. Andrés Murgu y O. Peto</i>			
		25	<i>Trigo 3^a</i>	8'50		
		8	<i>olivar 3^a</i>	1'84		
		10	<i>cañal 3^a</i>	3'00		
		48	<i>id. 3^a</i>	9'60		
		19	<i>hig. 3^a</i>	1'90		36 31
	22	<i>monte 3^a</i>	1'69			
	78	<i>id. 3^a</i>	78			
3			<i>Rambollés.</i>			
			<i>W. E. Mena y O. Manuel Rambollés</i>			
Suma y sigue						99 59

Núm. de las fincas	EXTENSION SUPERFICIAL			PARTIDA Ó NOMBRES DE LAS FINCAS y objeto de imposición	Calidad de los terrenos	Líquido imponible	
	Hectár	Árs.	Cent.			Pesetas	Cs.
				Suma anterior.....		99	29
				<i>E. Fran^{co} Battra y O. Puro de Beva</i>			
		29		terro 3 ^o	9'52		
		6		camp. 2 ^o	1'20		
		35		monte 2 ^o	1'05		12 58
		26		D. 3 ^o	86		
				<i>Posida Beva</i>			
				<i>N. Puro S. Manuel Toman</i>			
				<i>b. Fri. Mateu y O. Agustín Walls</i>			
		12		terro 3 ^o	4'08		
		6		hig. 1 ^o	1'20		
		12		monte 2 ^o	1'36		6 22
		59		D. 2 ^o	58		
				<i>Beva</i>			
				<i>N. y O. Fran^{co} Mateu de Agustín Cortes</i>			
				<i>O. Romano</i>			
		10		terro 3 ^o	2'40		
		21		hig. 1 ^o	11' 91		
		21		D. 2 ^o	10' 50		34 49
		14		D. 2 ^o	5' 22		
		26		monte 3 ^o	26		
				<i>Mos N. O.</i>			
				<i>N. y O. Agustín Mateu S. Fri. Manuel</i>			
				<i>O. Fran^{co} Walls</i>			
		4		terro 2 ^o	1'36		
		17		D. 2 ^o	5' 78		
		7		hig. 2 ^o	70		10 10
		16		monte 2 ^o	1'08		
		41		D. 2 ^o	1'44		
				<i>Total</i>		162	68

D.

vecino de _____

Núm. de las fincas	EXTENSION SUPERFICIAL			PARTIDA Ó NOMBRES DE LAS FINCAS y objeto de imposicion	Calidad de los terrenos	Líquido imponible	
	Hectár	Ars.	Cent.			Pesetas	Cs.
1				<p><i>Orcana</i></p> <p><i>Una casa de campo de maderas y de Pau de Vasa en la partida de la Vall de l'Alba de 200 pies, mide 30 metros, finca de don Pedro Cebri, J. Manuel Sureda y C. de Juan Trilles</i></p>			3 00
2				<p><i>Otra id. en la misma partida y propiedad de maderas y de la canchales de 200 pies, mide 44 metros, finca de don Ramon Manferrer C. y G. Dues de esta finca</i></p>			7 00
				<i>Total</i>			10 00
				<p><i>Orcana</i></p> <p><i>Finca</i></p> <p><i>Orcana</i></p>			162 63
				<i>Total</i>			10 00
							172 63

D. Juan Barrachina Cabedo vecino de Alba,

Núm. de las fincas	EXTENSION SUPERFICIAL			PARTIDA Ó NOMBRES DE LAS FINCAS y objeto de imposicion	Cantidad de los terrenos	Líquido imponible	
	Hectár	Árs.	Cent.			Pesetas	Cs.
1				Posiciones propias.			
				Rambolla			
				M. y C. Antonio Barrachina			
				C. Manuel Abente y O. Pedro Barrachina			
		13		Erpio 2ª	4'42	}	8 59
		1		Olivar 2ª	1'35		
		7		hig. 2ª	1'05		
	22		D. 2ª	2'20			
	13		monte 2ª	1'36			
	11		D. 2ª	11			
2				Montes Vell			
				M. y C. Antonio Barrachina, S. Pons			
				C. Agustín Valles			
		1		Erpio 1ª	1'60	}	7 16
		12		D. 2ª	5'40		
		6		hig. 2ª	1'60		
	16		monte 2ª	1'48			
	8		D. 2ª	1'8			
3				Montes Vell			
				M. y C. Vicente Mirant S. Pons			
				C. Antonio Barrachina			
		4		olivar 2ª	2'07	}	6 87
		24		ganado 2ª	4'80		
			Orberna	Total		22 62	
			Monte bajo de campo de un madero				

Núm. de las fincas	EXTENSION SUPERFICIAL			PARTIDA Ó NOMBRES DE LAS FINCAS y objeto de imposicion	Caldad de los terrenos	Líquido imponible	
	Hectár	Ars.	Cent			Pesetas	Cs

Suma anterior.....

*Acu Nou, partida de la Vall de
Uta, de los pios, mide 15 metros
lindes D. S. Juan e I. Subromañina*

*10
Lluyman
Tortico
Orona*

Totale

*22 62
4 00
26 62*

D. Miguel Barachina Alegre, vecino de *Alba*

Núm. de las fincas	EXTENSION SUPERFICIAL			PARTIDA Ó NOMBRES DE LAS FINCAS y objeto de imposición	Calidad de los terrenos	Líquido imponible	
	Hectár	Árs.	Cent.			Pesetas	Cs.
1				Posición propia Corrales			
				<i>M. Miguel Barachina, A. Juro</i>			
				<i>C. Agustín Barachina, C. Manuel Barachina</i>			
	20			Cerros 2 ^a	4 80		
	6			abasco 2 ^a	1 58		
	16			higal 2 ^a	1 00	13	53
	1 21			monte 1 ^a	6 05		
				<u>Total</u>		13	53

Calle de la Cruz de J. Armeigot

Alta año 1904 - 255

NÚM. 795 - Alta al nº 567 apéndice

D. Paulino Barrera Molina vecino de Alca

Núm. de las fincas	EXTENSION SUPERFICIAL			PARTIDA Ó NOMBRES DE LAS FINCAS y objeto de imposicion	Calidad de los terrenos	Líquido imponible			
	Hectár.	Árs.	Cent.			Pesetas	Cs.		
1		11		<p>Primeras propias</p> <p>Clonista Erigo</p> <p>M. Cristóbal Colla, S. Miguel Páramo</p> <p>E. Agustín Páramo, O. Agustín Valle</p>	1 ^a	6	60		
2				<p>Carraqueto</p> <p>M. Domingo S. Luis Valle</p> <p>E. Juan Valle, O. Agustín Páramo</p>					
		8		Erigo 1 ^a		4	30		
		12		id. 2 ^a		1	40		
		6		Oliver 1 ^a		2	94		
3				<p>Alca</p> <p>M. José María, S. Páramo Páramo</p> <p>E. José Páramo y O. Páramo</p>					
		22		Oliver 1 ^a		11	55		
		16		id. 2 ^a		2	69		
4				<p>Sorbe</p> <p>M. David Páramo, S. Páramo Chiva</p> <p>E. Pedro y O. Domingo de Perilloch</p>					
		2		Erigo 1 ^a		1	20		
		10		id. 2 ^a		4	50		
		12		Centeno 2 ^a		1	30		
5				<p>Mas de Playa</p> <p>M. Camero, S. José Agustín</p> <p>E. y O. Vicente Agustín</p>					
		25		Erigo 2 ^a		10	38		
		32		Vitis 1 ^a		2	45		
Suma y sigue						25	72	42	47

NÚM. _____

D. _____

vecino de _____

Núm. de las fincas	EXTENSION SUPERFICIAL			PARTIDA Ó NOMBRES DE LAS FINCAS y objeto de imposicion	Calidad de los terrenos	Líquido imponible	
	Hectár	Árs.	Cent.			Pesetas	Cs.
						194	22
		10		higuera 3 ^{ra}	1'00	}	142
		14		Tronco 2 ^a	1'42		
12				Perchets.			
				No. Pablo Carrer, A. José Coto			
				E. Manuel Carrer, O. Juan Subir			
		55		Trigo 3 ^{ra}	18'70	}	54 62
		28		Uva 2 ^a	6'44		
		27		Uva 2 ^a	14'86		
		42		Uva 1 ^a	8'60		
		20		Uva 2 ^a	4'90		
		34		monte 2 ^a	2'52		
13				Perchets.			
				No. Jaime Martín, A. José Martín			
				E. Pablo Carrer, O. Manuel Carrer			
		53		Olivera 2 ^a	13'24	}	18 25
		16		cañal 2 ^a	4'80		
		07		cañal 2 ^a	21		
14				Agüetes			
				No. Agustín Carrer, S. E. Manuel Carrer			
				O. Manuel Carrer			
		16		Trigo 2 ^a	2'20	}	13 15
		10		Uva 2 ^a	2'55		
		17		Uva 2 ^a			
15				Agüetes			
				No. Camino de la Cruz, A. Manuel Carrer			
				Suma y sigue		281	96

Catastro. Imp. de F. Armengot

Núm. de las fincas

EXTENSION SUPERFICIAL		
Hectár	Ars.	Cent.

PARTIDA Ó NOMBRES DE LAS FINCAS

y objeto de imposición

Cantidad de los terrenos

líquido imponible

Pesetas Cs

Suma anterior...

281 76

E. Nicolás Acuña y O. Miguel Vallas

22

Monte 2^o 16'00

58

id. 1^o 10'64

29 00

18

Monte 1^o 2'40

16 2 30

Perchets Monte 3^o 2 20

Mo. Juan Acuña y A. Moreno Torres

E. Miguel Acuña y O. Juan

Perchets

17

Mo. Paulino Barrera y O. Juan Vallas

O. Juan Vallas

4

ganado 1^o 1'20

5

olivar 2^o 1'92

2 24

4

monte 3^o 12

Perchets

18

Mo. Juan Acuña y A. Moreno Torres

O. Paulino Barrera

11

olivar 2^o 3'91

6 31

30

monte 3^o 2'40

Perchets

19

Mo. Juan Barrera y A. José Cado

E. Paulino Barrera y O. Miguel Acuña

7

olivar 2^o 1'81

1 85

8

monte 2^o 2'24

Boll

20

Mo. María Barrera y A. María Gil

E. Gregorio Acuña y O. Juan Torres

4

trigo 3^o 4'36

0

trigo 2^o 25

4 91

70

trigo 1^o 2'10

324 41

D. _____ vecino de _____

Núm. de las fincas	EXTENSION SUPERFICIAL			PARTIDA Ó NOMBRES DE LAS FINCAS y objeto de imposicion	Caldad de los terrenos	Líquido imponible		
	Hectár	Árs.	Cent.			Fesetas	Cs.	
21		57		Perchets. monte D. Juan Casanova, S. José Saló E. Fernando de Somoza, S. Antonio y C. Verde y S. Juan	30	227	41	
22				Beca D. Gabriel Somoza, S. Antonio Somoza C. Francisco Julián.				
		9		Erigo 3 ^o		3	06	
		9		Erigo 2 ^o		1	25	
		16		Erigo 2 ^o		4	39	
23		20		Muguetes D. Andrés Somoza, S. Agustín Somoza E. Camilo Somoza y C. Manuel Domestiano	30	7	60	
24				Mas de Carlos D. Nicolás Somoza, S. Juan Clavero E. Miguel Beltrán, C. Juan Clavero				
		12		Erigo 1 ^o		3	96	
		25		Erigo 2 ^o		1	50	
25		20		Perchets monte D. O. Somoza, S. Manuel Clavero E. Juan Clavero	30	5	46	
26				Perchets D. Miguel Somoza, S. Agustín Somoza E. J. P. Somoza Somoza			30	
		12		Erigo 1 ^o		1	50	
		14		Erigo 2 ^o		4	2	
Suma y signo							348	95

Cavallon. Imp. de J. Armentgot

Núm. de las fincas	EXTENSION SUPERFICIAL			PARTIDA Ó NOMBRES DE LAS FINCAS y objeto de imposicion	Cantidad de los terrenos	Liquido imponible	
	Hectár	Árs.	Cent.			Pesetas	Cs.
27				Suma anterior.....		218	85
				<i>Telechama</i>			
				<i>W. Camino de Vera, S. Jhi. Mts. Nuevos</i>			
				<i>E. Manuel Martin y O. Nolas. Sanchis</i>			
		20		<i>Cebus 1^a</i>	91	90	
		7		<i>Mts 2^a</i>	21	50	
		11		<i>D. 3^a</i>	41	48	
	5		<i>Enjar 4^a</i>	20			
	70		<i>monje 5^a</i>	21	50		
	122		<i>Perchets</i>			21	38
28				<i>W. Manuel Martin y O. Manuel Esola</i>			
				<i>E. Paulino Barrera</i>			
		40		<i>olivas 1^a</i>	14	00	
		58		<i>D. 2^a</i>	13	34	
		22		<i>ganaj 3^a</i>	6	90	
		40		<i>monje 4^a</i>	1	20	
			<i>Total</i>			35	44
						405	67
			<i>Urbana</i>				
			<i>Una casa de campo denominada Mas de Roures</i>				
			<i>en la parochia de Vall de Alta, de dos pisos, mide 10 metros</i>				
			<i>planta de 16 de uno de los fines, L. Delute, Barrera</i>				
			<i>Peñoria.</i>				
			<i>Por dos caballerías de ganado mular.</i>				
			<i>Por 10 id id lanar</i>				
			<i>Por 10 id id cabrio</i>				
			<i>Total</i>				
						12	00
						26	00
						10	00
						90	00
						126	00
			<i>Peñoria</i>				
			<i>Peñoria</i>				
			<i>Urbana</i>				
			<i>Peñoria</i>				
			<i>Total</i>				
						405	67
						12	00
						126	00
						543	67

D. *Silverio Bellis* vecino de *Alba*

Núm. de las fincas	EXTENSION SUPERFICIAL			PARTIDA Ó NOMBRES DE LAS FINCAS y objeto de imposicion	Calidad de los terrenos	Liquido imponible		
	Hectár	Ars.	Cent.			Pesetas	Cs.	
1				<i>Posiciones propias</i>				
				<i>Coll de Alba</i>				
				<i>N. Camacho y C. Puro</i>				
				<i>O. Manuel Paris</i>				
		50	38	12	<i>Cereales 1^o</i>	16	50	41 13
		36	64	12	<i>hig. 2^o</i>	12	90	
	98	73	25	<i>Id. 3^o</i>	9	80		
	35	27	9	<i>monte 2^o</i>	1	05		
	88	66	20	<i>Id. 3^o</i>	8	80		
2	0	57		<i>Coll de Alba</i>				
				<i>N. Manuel Toranzo, S. Miguel Toranzo</i>				
				<i>E. Puro y O. Manuel Agut</i>				
		10		<i>Trigo 3^o</i>	15	6	12	24 30
		40		<i>Cereales 2^o</i>	25	9	20	
		19		<i>olivar 2^o</i>	19	6	05	
		10		<i>hig. 2^o</i>	6	1	50	
		20		<i>monte 2^o</i>	23	6	9	
	14		<i>Id. 3^o</i>	2	1	4		
3	10	4		<i>Porches</i>				
				<i>N. Vicente Tabares S. Camino</i>				
				<i>E. Miguel Torres y O. Puro</i>				
		60		<i>hig. 2^o</i>	6	00	11 24	
	60		<i>Id. 3^o</i>	6	00			
	24		<i>monte 3^o</i>	1	24			
Suma y <i>total</i>							76 7	

Catastron. Imp. de J. Arnedo

Núm. de las fincas	EXTENSION SUPERFICIAL			PARTIDA Ó NOMBRES DE LAS FINCAS y objeto de imposicion	Cantidad de los terrenos	Líquido imponible	
	Hectár	Árs.	Cent.			Pesetas	Cs.
				Suma anterior.....			
				<i>Urbana</i>			
				<i>Quaceros de campo con corral, situados</i>			
				<i>May de Bourros en la parte de la Yall de</i>			
				<i>Alba, de dos picos, fundo 75 metros y se halla</i>			
				<i>elevado dentro de la finca.</i>			<i>6 00</i>
				<i>Rural</i>			
				<i>Rural</i>			<i>76 67</i>
				<i>Urbana</i>			<i>6 00</i>
				<i>Total</i>			<i>82 67</i>

D. *Victorino Barrera* vecino de *Alba*

Núm. de las fincas	EXTENSION SUPERFICIAL			PARTIDA Ó NOMBRES DE LAS FINCAS y objeto de imposición	Cálculo de los terrenos	Líquido imponible		
	Hectár	Árs.	Cent.			Pesetas	Cs.	
1				<i>Posiciones propias</i>				
				<i>Chunco</i>				
				<i>M. Cristóbal Barrera, J. Salvador Belli,</i> <i>E. Cristóbal Barrera y O. Monte Vista</i>				
		51		<i>Vista 2^a</i>	25	50	26 10	
		12		<i>monte 1^a</i>		60		
2				<i>Alba</i>				
				<i>M. Juan Barrera, J. Miguel Barrera</i> <i>E. Manuel Del y O. José Antonio</i>				
			12		<i>Cerezo 1^a</i>	2	96	
		70		<i>monte 3^a</i>		70	4 66	
3				<i>Rambolla</i>				
				<i>M. Miguel Barrera, J. Carrasco</i> <i>E. Guillermo Barrera y O. Cristóbal Barrera</i>				
			5		<i>Trigo 1^a</i>	3	00	32 46
			22		<i>id. 2^a</i>	10	25	
			22		<i>id. 3^a</i>	7	32	
			22		<i>olivar 2^a</i>	5	29	
		12		<i>vista 2^a</i>	6	00		
		60		<i>monte 2^a</i>		60		
4				<i>Berra</i>				
				<i>M. Manuel Castro, J. Manuel Barrera</i> <i>E. José y O. Manuel Barrera</i>				
5				<i>Berra</i>				
				<i>M. Manuel Barrera, J. Luis Valle</i> <i>E. Pablo Barrera y O. Barrera</i>				
		40		<i>Trigo 3^a</i>	12	60		
Suma y sigue							63 82	

Castellón: Imp. de J. Arnau y C.

Núm.
de las
fincas

EXTENSION
SUPERFICIAL

Hectár Ars. Cent.

PARTIDA Ó NOMBRES DE LAS FINCAS

y objeto de imposicion

Calidad de
los terrenos

Liquido imponible

Pesetas Cs.

Núm. de las fincas	Hectár	Ars.	Cent.	PARTIDA Ó NOMBRES DE LAS FINCAS y objeto de imposicion	Calidad de los terrenos	Liquido imponible Pesetas	Cs.
				Suma anterior...		63	32
				Cebano 1 ^o			
				24' 09			
				D. 2 ^o			
				10' 58			
				D. 3 ^o			
				6' 00			
				Vino 1 ^o			
				9' 94			
				D. 2 ^o			
				17' 50		114	56
				D. 3 ^o			
				24' 22			
				higl. 3 ^o			
				4' 00			
				Olivo 2 ^o			
				4' 20			
				Monte 3 ^o			
				1' 33			
6				Baseta			
				Mo. Juan Pedro S. Miguel Romero			
				E. la Baseta y O. Juan Pedro			
				Vino 2 ^o			
				17' 50			
				D. 3 ^o			
				27' 74		45	24
7				Terrosa Cebano			
				3 ^o		7	80
				Mo. Tomas Pedro S. José Cabal			
				E. Manuel Chica y O. José Peláez			
				Terrosa Monte			
				1 ^o		2	90
				Mo. Antonio Frayre S. Pedro Rubio			
				E. Manuel Chica y O. José Peláez			
7				Rambolla			
				Mo. Camino S. Miguel Castello			
				E. Pedro Vera y O. Guillerme Morfot			
				Cebano 1 ^o			
				6' 00			
				D. 2 ^o			
				4' 20			
				higl. 2 ^o			
				5' 25			
				D. 3 ^o			
				2' 50		20	04
				Monte 2 ^o			
				1' 69			
				D. 3 ^o			
				1' 40			
						254	06

D. _____ vecino de _____

Núm. de las fincas	EXTENSION SUPERFICIAL			PARTIDA Ó NOMBRES DE LAS FINCAS y objeto de imposicion	Cantidad de los terrenos	Líquido imponible	
	Hectár	Ars.	Cent.			Pesetas	Cs.
10				<i>Rambolla</i>			754 26
				<i>D. Antonio Rama, S. Sabas Montfort</i>			
				<i>D. Antonio Rama y D. Manuel Tumor</i>			
	14			<i>terreno 2^o</i>		216	
	15			<i>id. 3^o</i>		150	
	10			<i>monte 2^o</i>		30	
				<i>Total</i>			3 96
							258 32
				<i>Urbana</i>			
				<i>x Una casa de campo denominada Rambolla</i>			
				<i>en la partida de la Vall de Alta de 1804</i>			
				<i>que son mil trece metros y se halla</i>			
				<i>enterrada en la finca</i>			15 00
				<i>Declarar:</i>			
				<i>Por una cabera de ganado mular.</i>			13 00
				<i>Comunas</i>			
				<i>Pustia</i>			258 32
				<i>Urbana</i>			15 00
				<i>Parque</i>			12 00
				<i>Total</i>			286 32
				<i>Nota 1899</i>			
				<i>La finca n.º 6 por parte de Jose</i>			
				<i>Chiva Caballé n.º 104 del expediente según escritura</i>			
				<i>Suma y sigue</i>			

1899. Alta al número 91 del quindice.

Castalbon Imp. de J. Armengot

D. *Viente Bernal Palau* vecino de *Alba*

Núm. de las fincas	EXTENSION SUPERFICIAL			PARTIDA Ó NOMBRES DE LAS FINCAS y objeto de imposicion	Cantidad de los terrenos	Liquido imponible		
	Hectár	Árs.	Cent.			Pesetas	Cts.	
1		25		<p><i>Posiciones propias.</i> <i>Chinistra</i> <i>canta</i> <i>Do. Juan^{to} Juan^{to} A. Bernal Montañal</i> <i>Do. José Bernal y O. Anselmi Bernal</i></p>	30	13	20	
2		12		<p><i>Chinistra</i> <i>canta</i> <i>Do. Viente Juan^{to} S. José Palau</i> <i>Do. José Bernal y O. Viente Bernal</i></p>	20	1	80	
				<i>Total</i>		15	10	
				<p><i>Urbana</i> <i>Una casa habitacion en el barrio de la</i> <i>Plaza de Alba calle de Anselmi</i> <i>de dos pisos, mide 40 metros lineal</i> <i>Do. Manuel Marcan</i> <i>José Palau</i></p>			15	00
				<p><i>Urbana</i> <i>Posicion</i> <i>Urbana</i></p>			15	10
				<i>Total</i>		15	00	
						30	10	

Callejón Imp. de J. Araengot

Alta apéndice 1905

NÚM. 799.

D. Agustín Cuervo Varona vecino de Alba

Núm. de las fincas	EXTENSION SUPERFICIAL			PARTIDA Ó NOMBRES DE LAS FINCAS y objeto de imposición	Cafidad de los terrenos de	Líquido imponible	
	Hectár	Árs.	Cent.			Pesetas	Cs.
1		25		Propiedades propias. Cuatro solares Enjugo	22	11	90
				No. Camino de S. Andrés. Arroyo D. Manuel Traves			
2				Propiedades No. y D. Manuel Cuervo, S. Gabriel Mont D. Domingo Mont			
		7		Olivar 35	1'61		
		5		campe. 35	1'00	2	61
3				Propiedades No. Juan Cris. S. Eugenio Cuervo D. Camino y D. José Barrera			
		55		Cereales 25	12'65		
		19		Olivar 35	4'27		
		80		Viña 30	30'40	53	87
		9		campe. 25	3'40		
		27		hig. 20	4'05		
4		1		Propiedades Cereales	30		15
				No. Fernando Aguado y S. Gabriel Cuervo D. Josefa Cuervo			
5				Propiedades No. Juan Esteban S. Senda D. Rosa Baragoria y D. Josefa Cuervo			
		7		Cereales 15	1'20		
		40		Cereales 10	12'20	22	40
		40		hig. 10	3'00		
				Suma y sigue		90	93

Núm. de las fincas	EXTENSION SUPERFICIAL			PARTIDA Ó NOMBRES DE LAS FINCAS y objeto de imposicion	Cantidad de los terrenos	Líquido imponible	
	Hectár	Ars.	Cent.			Pesetas	Cs.
				Suma anterior.....		90	22
6				Finca del Muro D. Ramón Balcells, S. Juan Valls D. Juan Valls y O. Senda			
		20		viña 2ª	4' 60		
		58		viña 3ª	16' 64	15	24
7				Perules D. José Domènec, S. Juan Valls D. Manuel Coronado y O. Ramon Blau			
		14		olivar 3ª	3' 22		
		7		garr. fl. 2ª	2' 10		
		7		higl. 3ª	1' 70	6	17
		5		monte 3ª	15		
8				Rau de Crosant D. Joan Crosant, S. Joan Valls D. Manuel Crosant y O. Ramon Blau			
		6		viña 3ª	2' 04		
		12		olivar 3ª	2' 76		
		6		viña 3ª	2' 28	8	58
		120		higl. 3ª	1' 80		
9		36		Finca Soria D. José Domènec, S. Joan Valls O. Senda			
		7		viña 1ª	4' 20		
		4		id. 2ª	1' 80	6	00
10				Finca D. Joan Valls, S. Joan Valls O. Manuel Soria			
		3		viña 2ª	1' 25		
		12		id. 3ª	4' 00	127	22
					5' 43		

D. _____ vecino de _____

Núm. de las fincas	EXTENSION SUPERFICIAL			PARTIDA Ó NOMBRES DE LAS FINCAS y objeto de imposicion	Calidad de los terrenos	Líquido imponible	
	Hectár	Ars.	Cent.			Pesetas	Cs.
				543		197	22
	6			higuera 2 ^a			
	6			id. 2 ^a		60	
	26			monte 1 ^a		120	10 50
	39			id. 2 ^a		117	
	60			id. 3 ^a		60	
11				Boca			
				Don Juan Juan Ag. J. J. J. J.			
	10			ter. 2 ^a		450	
	14			id. 2 ^a		476	9 26
				Total		116	98
				Urbana			
				Una casa de campo, denominada <i>Mors</i> de los <i>Alquinos</i> , en la paraje de la <i>Riella</i> de <i>Alba</i> , de <i>Alcazar</i> , con 60 varas lineales de <i>N. para Paragona</i> y <i>E.</i> <i>Francisco Arroyo</i>			8 22
				Pecuaría.			
				Por una cabera de ganado mular			15 00
				Suma			160 98
				Total			160 98
				Suma y sigue			160 98

Cartellón Imp. de J. Armentgot

NÚM. 800.

D. Antonio Capdevila Castillo vecino de Alba.

Núm. de las fincas	EXTENSION SUPERFICIAL			PARTIDA Ó NOMBRES DE LAS FINCAS y objeto de imposicion	Cantidad de los terrenos	Liquido imponible	
	Hectár	Ars.	Cent.			Pesetas	Cs.
				<i>Posesiones propias. Urbanas.</i>			
1				<i>Una casa en el caserío de Valladolid de dos pisos, mide, 50 metros, lindes D. Maria Capdevila & Pedro Capdevila y D. Maria Nave,</i>			
				<i>Total,</i>			<i>17 00 17 00</i>

D. Antonio Capdevila Capdevila vecino de Alba

Núm. de las fincas	EXTENSION SUPERFICIAL			PARTIDA Ó NOMBRES DE LAS FINCAS y objeto de imposicion	Cantidad de los terrenos	Líquido imponible	
	Hectár	Árs.	Cent.			Pesetas	Cs.
1		7		<i>Posiciones propias</i> Ciniestra trigo	1 ^a	4	20
				Mo. María Mabeu S. Miguel Ferrás & E. Paula Capdevila O. Segall			
2	+			Ciniestra			
				Mo. Mabeu Capdevila, J. J. Manuel Casanova O. Ramón Barrolé			
		19		Vitis 2 ^a		4	50
		19		id. 3 ^a		7	32
3		38		Ciniestra		18	72
	+			Moz. Manuel Casanova S. Mabeu Capdevila O. Jaime Oliver			
		7		Vitis 2 ^a		2	50
		16		id. 3 ^a		6	03
4		12		Oliveret olivar	1 ^a	9	58
				Moz. Manuel Capdevila, S. Miguel Ferrás E. Paula Capdevila		5	58
5				Oliveret			
				Mo. Miquela Valer S. Saturno Capdevila E. Paulina Capdevila y O. de Sual			
		4		olivar 3 ^a		2	92
		7		ganap. 1 ^a		3	80
		5		hig. 2 ^a		7	5
6				Alborta			
	+			Mo. Calixto María S. Juan Casanova E. Paula Capdevila y O. Manuel Capdevila			
				Suma y sigue		40	85

Escrituras imp. de J. Armengol

Núm. de las fincas	EXTENSION SUPERFICIAL			PARTIDA Ó NOMBRES DE LAS FINCAS y objeto de imposicion	Caldad de los terrenos	Líquido imponible	
	Hectár	Ars.	Cent.			Pesetas	Cs
		69		Suma anterior...		40	85
		25		olivar 3 ^o	805		
		3		ganap. 2 ^o	240	10	51
		6		monte 3 ^o	'6		
7		27		Collado de Alba olivar 3 ^o	3 ^o	5	29
				Mo. Juli Capdual, S. Miguel Capdevila E. Manuel Capanoya y O. Camarero Vall de Alba			
8		4		Mo. Julián Comar, S. Camarero E. Miguel Agust y O. Cristóbal Trilles			
		6		trigo 1 ^o	2'60		
		14		id. 2 ^o	4'95	8	55
9		10		Marques olivar 3 ^o	3 ^o	2	20
				Mo. Comin A. Torua Capdevila E. Aragon y O. Comin Lial			
		4		Marques trigo 2 ^o	2 ^o	1	80
10				Moj. O. Manuel Trilles S. Juan Navarro E. Aragon			
				Total		69	20
				Urbano			
				Una casa de campo de dos pisos, aride 40 metros, huerto con limas propios del dueño de dicha finca y setos cercanías en la heredad			6 00
				Penaria			
				Por una cabera de ganado mular			13 00
				Por 16 d. d. de lanas			16 00
				Total			29 00
				<i>P. Soc.</i>			

NÚM. 802. Embargada

D. *Ante Castillo Palau* vecino de *Alba*.

Núm. de las fincas	EXTENSION SUPERFICIAL			PARTIDA Ó NOMBRES DE LAS FINCAS y objeto de imposición	Calidad de los terrenos	Liquido imponible	
	Hectár	Árs.	Cent.			Pesetas	Cs.
1				<i>Finca propia.</i>			
				<i>1 Proriedad</i>			
				<i>No. Antonio Palau, Sr. Don Palau Trillas</i>			
				<i>E. Vicente Trillas y O. Pedro de ganados</i>			
		1		<i>Erigo 1^o</i>	160		
		7		<i>D. 3^a</i>	238		
		7		<i>Ceboso 1^o</i>	231		
		7		<i>D. 3^a</i>	108		
		11		<i>olivas 2^a</i>	385		13 02 B
		12		<i>D. 3^a</i>	276		
	7		<i>monte 3^a</i>	71			
			<i>Total</i>			13 02	
			<i>Lucaria:</i>				
			<i>Por 10 cabanas de ganado lanar</i>			10 00	
			<i>Lucario</i>				
			<i>Lucario</i>			13 00	
			<i>Total</i>			10 00	
						23 02	

Paga en 1900. La finca n.º 1 por parte de Angel Palau y Garcia, n.º 659 del apéndice.

Suma y sigue

Castellón, Imp. de J. Armengot

Núm. de las fincas	EXTENSION SUPERFICIAL			PARTIDA Ó NOMBRES DE LAS FINCAS y objeto de imposicion	Cantidad de los terrenos	Líquido imponible	
	Hectár	Árs.	Cent.			Pesetas	Cs
				Suma anterior.....			
				<i>Suma</i>			
				<i>Partida</i>			76 13
				<i>Urbanas</i>			10 00
				<i>Rural</i>			13 00
				<i>Forestal</i>			99 13

Raja mitad de la finca 5 - apudice 1905 -

NÚM. 804.

D. Benito Capdevila Trilles vecino de Alba

Núm. de las fincas	EXTENSION SUPERFICIAL			PARTIDA Ó NOMBRES DE LAS FINCAS y objeto de imposicion	Calidad de los terrenos	Líquido imponible		
	Hectár	Árs.	Cent.			Pesetas	Cs.	
1				Posesiones propias				
				Viviendas				
		10		No. Juan Capdevila S. Pedro Madaleno				
		16		E. Pedro Segura O. Conci. Maura				
2				Vino 1 ^o 7'10			}	15 16
				Monte 2 ^o 8'00				
				Viviendas				
				No. Manuel Ponce S. José Vidal				
		27		E. Manuel Capdevila y Manuel Ponce				
		37		- 9 12 33 Cereales 1 ^o 12'21			}	42 96
		35		- 9 12 34 Olivar 2 ^o 12'95				
		20		- 9 11 66 Vino 2 ^o 17'50				
	139		- 9 11 Monte 3 ^o 30					
3				Olivar				
		20		No. Manuel Capdevila S. Benito Capdevila				
		16		E. Manuel Capdevila y D. Ponce				
		46		Olivar 1 ^o 42'70			}	17 56
			hig. 2 ^o 2'40					
			Monte 3 ^o 46					
4				Olivar Ortoproducción				
		46		No. Manuel Ponce S. Benito Capdevila				
		26		E. Benito Capdevila y D. Manuel Casanova				
		20		- 11 35 Cereales 1 ^o 15'88			}	44 40
		22		- 11 38 Vino 2 ^o 23'00				
				- 5 18 ganaf. 3 ^o 6'00				
			- 6 16 monte 3 ^o 12'2					

Suma y sigue

Castellón, Impresor - Arango

Núm. de las fincas	EXTENSION SUPERFICIAL			PARTIDA Ó NOMBRES DE LAS FINCAS y objeto de imposicion	Calidad de los terrenos	Líquido imponible	
	Hectár	Ars.	Cent.			Pesetas	Cs.
				Suma anterior.....			120 02
5				<i>La Foresta</i>			
				<i>No. D.º Julián, S. María i Mateu</i>			
				<i>C. Matías Capdevila y O. Sant Capdevila</i>			
		16		<i>Oliver 2^o</i>		4 20	
		12		<i>Oliver 2^o</i>		4 20	
		28					11 40
6				<i>Alboceta</i>			
				<i>No. Juan María, S. Mariano i María</i>			
				<i>C. Manuel Capdevila y O. Tomás María</i>			
		10		<i>Oliver 3^o</i>		2 20	
		17		<i>higl 3^o</i>		1 20	
		14		<i>Monte 3^o</i>		15	
							3 75
7				<i>Corral Nou</i>			
				<i>No. Pau, S. Monte comendacion</i>			
				<i>C. Felicio Capdevila y O. Penuala i Pau</i>			
		2		<i>Oliver 3^o</i>		1 24	
		3		<i>Oliver 1^o</i>		2 64	
		4		<i>Oliver 3^o</i>		1 92	
		10		<i>higl 1^o</i>		2 00	
		20		<i>Monte 1^o</i>		1 00	
		29		<i>id. 2^o</i>		1 87	
		45		<i>id. 3^o</i>		1 25	
		20					8 22
8				<i>Campos S. Vinya 3^o</i>			11 40
				<i>No. O. Miguel María i Sant Branda</i>			
				<i>C. Carles de Bonaval</i>			
				<i>Total</i>			154 79
				<i>Urbana</i>			
1				<i>Una casa habitacion en el barrio de la</i>			
				<i>Vall de Uba entre de Andria n.º 16</i>			
				<i>de vigas, suelo de o muros y luido</i>			

D. Constantino Capdevila Vallés vecino de Alba

Núm. de las fincas	EXTENSION SUPERFICIAL			PARTIDA Ó NOMBRES DE LAS FINCAS y objeto de imposicion	Cantidad de los terrenos	Líquido imponible	
	Hectár	Árs.	Cent.			Pesetas	Cs.
1				Propiedades propias. Coll de Alba			
				D. Juan Frases y D. Juan Aguil C. Camelina y C. Sabar de Capdevila			
		12		Olivar 1 ^a		5	88
		14		Vista 3 ^a		3	91
							9 79
2				Marques			
				D. Serafin Capdevila y D. Saturnio Garcia C. Antonio Garcia			
		4		Camelino 2 ^a		1	61
		21		Vista 3 ^a		7	98
							9 59
3				Christina			
				D. Margarita Vallés y D. Juan C. Jaime Oliver y C. Pura Vallés			
		8		Marques		7	2
							2 72
4				Marques de Solero			
				D. Manuel Garcia y D. Maria Vallés C. Vicente Sabar y C. Carreras			
		1		Vista 3 ^a		1	34
		8		Camelino 1 ^a		2	64
		16		Olivar 2 ^a		5	60
				Vista 3 ^a		1	14
							9 72
5				Marques de Solero			
				D. Manuel Garcia y D. Maria Vallés C. Maria Capdevila y D. Saturnio Vallés			
		1		Vista 3 ^a		1	34
		7		Camelino 1 ^a		2	64
							2 98
Suma y signo							21 82

Núm. de las fincas	EXTENSION SUPERFICIAL			PARTIDA Ó NOMBRES DE LAS FINCAS. y objeto de imposicion	Cantidad de los terrenos	Líquido imponible	
	Hectár	Ars.	Cent.			Pesetas	Cs
				Suma anterior...	21	32	
		3		Vino 3 ^a	4	27	
		3		monte 1 ^a	15		
6	40			Desu consorte Mariana Perlegar Laraso Aleria grossa	20	20	
				M. Luis Malturan, S. Vicente Tullian E. Ramon Chipo y O. Juan Roman			
7	5			Closet	2	45	
				M. Carreras, S. y O. Juli Rubio O. Manuel Maria			
				<u>Total</u>	47	74	
				Orbana			
				En forma de una casa habitacion en el Excmo de la Real de Alta corte de Majis en comda toda ella de dos pisos mide 37 pies y medio de N. al S. y de 17 y medio de E. al O. de N. al S. y de 17 y medio de E. al O.	8	45	
				Pecuaria			
				Por una cabera de ganado mulas.	13	00	
				<u>Total</u>	47	74	
				Pecuaria	8	45	
				Orbana	13	00	
				Pecuaria	13	00	
				<u>Total</u>	68	00	

D. *Luis de Castillo Pastor* vecino de *Alba*

Núm. de las fincas	EXTENSION SUPERFICIAL			PARTIDA Ó NOMBRES DE LAS FINCAS y objeto de imposicion	Caldad de los terrenos	Líquido imponible		
	Hectár	Árs.	Cent.			Pesetas	Cs.	
1				<i>Posesiones propias</i>				
				<i>Montes del Obispo</i>				
				<i>Mo. Pascual Gormer, J. Gregorio Martín</i>				
				<i>E. Juan Ferrán y O. Manuel Capdevita</i>				
	12		<i>Monte 2^o</i>	9'00	}	13	56	
	19		<i>id. 7^o</i>	4'56				
2				<i>Montes de Sero</i>				
				<i>Mo. Juan Ferrán, J. María Gil</i>				
				<i>E. Gregorio Ferrán y O. Serafín Capdevita</i>				
		7		<i>olivar 2^o</i>	1'61	}	3	04
	20		<i>monte 2^o</i>	1'60				
	33		<i>id. 3^o</i>	1'83				
3				<i>Vall de Alba</i>	<i>terreno 2^o</i>			
		9		<i>Mo. José Maura, J. O. Víctor Viñal</i>				
				<i>E. José Capdevita</i>				
				<i>Total</i>			19	66

1911. *Acta* al nú.^o 82 del ayuntamiento.

D. José Sabido Casadivita vecino de Atta

Núm. de las fincas	EXTENSION SUPERFICIAL			PARTIDA Ó NOMBRES DE LAS FINCAS y objeto de imposición	Cantidad de los terrenos	Líquido imponible		
	Hectár	Árs	Cent.			Pesetas	Cs.	
1				<p>Posesión propia</p> <p>Placer</p> <p>M. M^{te} García, S. Manuel Casadivita</p> <p>S. Pelayo y O. Vicente Edo</p>				
	5			terreno 2 ^o		2'75		
	28			terreno 3 ^o		10'88		
	12			terreno 2 ^o		2'76		
	5			terreno 3 ^o		1'90	22 19	
	40			terreno 3 ^o		14'00		
	40			= 19 ^o monte 3 ^o		1'40		
2	17			<p>terreno 2^o</p> <p>terreno 3^o</p> <p>M. Calisto Marañón, S. Manuel Casadivita</p> <p>S. José Casadivita y O. Santa</p>			7 65	
3	8			<p>terreno 1^o</p> <p>M. Calisto Marañón, S. Manuel Casadivita</p> <p>S. Ramón García y O. Santa</p>			2 64	
4				<p>terreno 2^o</p> <p>terreno 3^o</p> <p>terreno 1^o</p> <p>terreno 1^o</p> <p>M. Calisto Marañón, S. Manuel Casadivita</p> <p>S. Tomás Casadivita y O. Manuel Alvarado</p>				
	35			terreno 2 ^o		10'88		
	32			terreno 2 ^o		16'00		
	24			terreno 1 ^o		1'20	28 08	
5	11			<p>terreno 1^o</p> <p>terreno 1^o</p> <p>terreno 1^o</p> <p>terreno 1^o</p> <p>M. Joaquín García, S. Manuel Casadivita</p> <p>O. Francisco Salas</p>			5 27	
Suma y sigue								55 98

Cavallotti Imp. de J. Arce y C.

Núm. de las fincas	EXTENSION SUPERFICIAL			PARTIDA Ó NOMBRES DE LAS FINCAS y objeto de imposicion	Calidad de los terrenos	Líquido imponible	
	Hectár	Ars.	Cent.			Pesetas	Cs
				Suma anterior.....		65	95
6				Barroquillo			
				Mr. Pava, S. San Julián			
				E. San Román y C. San José			
		70		1350 olivar 3ª	1640		
		29		725 campo 3ª	570	22	40
		50		12 monte 3ª	150		
7				Barboza			
				Mr. Cambra, S. San Sebastián			
				E. Pava y C. Unión Vidial			
		40		678 trigo 3ª	1462		
		5		1 olivar 3ª	1190		
		2		1 huerto 3ª	70	13	78
		7		16 monte 3ª	96		
		96					
				Total		106	53
				Urbana			
				Una casa habitación en el Caserio de San Val de Alta			
				calle de San Juan nº 2 con la de San Juan, mide 20			
				metros cuadrados D. Manuel Calude y E. Campo			
						10	00
				Rearia			
				Por una cabera de ganado mular.			
						13	00
				Pajumón			
				Urbana		106	53
				Urbana		10	00
				Rearia		13	00
				Total		129	53

Paya finca n.º 2 ayud. 1905

NÚM. 808

D. José Cayulvita Walls vecino de Alba

Núm. de las fincas	EXTENSION SUPERFICIAL			PÁRTIDA Ó NOMBRES DE LAS FINCAS y objeto de imposicion	Cálculo de los terrenos	Líquido imponible	
	Hectár	Árs.	Cent.			Pesetas	Cs.
1				Finca propia Chinestra			
				M. José Molino & Filio Cayulvita			
				C. Agustín Molino y O. Faustino Navarro			
		5		Trigo 3 ^o	1' 70		
	5		Vino 2 ^o	2' 50		10 28	
	16		id. 3 ^o	6' 08			
2				Chinestra			
				M. Faustino Navarro & Manuel Cayulvita			
				C. Filio Cayulvita y O. Vicente Guillan			
		10		Trigo 3 ^o	2' 40		
	10		Vino 2 ^o	5' 00		30 56	
	32		id. 3 ^o	12' 16			
3				Coll. de Alba			
				M. María S. José María			
				C. Manuel Cayulvita y O. Camino			
		4		Olivar 2 ^o	1' 40		
	18		id. 3 ^o	6' 14		5 74	
	2		Vino 2 ^o	20			
4				Coll. de Alba			
				M. O. Cayulvita y O. Cristóbal Ferrer			
				C. Camero			
		20		Trigo 2 ^o	6' 90		
	18		Vino 2 ^o	6' 84		13 74	
5				Coll. de Alba			
		1		M. Filio Cayulvita, S. Manuel Cayulvita			
Suma y sigue							50 67

Castellón Imp. de J. Armengot

Núm. de las fincas	EXTENSION SUPERFICIAL			PARTIDA Ó NOMBRES DE LAS FINCAS y objeto de imposición	Cantidad de los terrenos	Líquido imponible	
	Hectár	Árs.	Cent.			Pesetas	Cs.
				Suma anterior...		50	67
6		12		E. José María y O. José Moñer Coll de Alba	25	4	20
				Mc. Ant. Capucha y J. Julián Torres			
				E. Bartolomé Capucha y O. Juan Julián			
				Colad		54	87

D. José Capdevila Agut vecino de Ma

Núm. de las fincas	EXTENSION SUPERFICIAL			PARTIDA Ó NOMBRES DE LAS FINCAS y objeto de imposicion	Calidad de los terrenos	Líquido imponible	
	Hectár	Arg.	Cent.			Pesetas	Cs.
1				Posiciones propias			
				Marques			
				Ab. Juan Capdevila y D. Juan Salazar			
				& Camino y D. Juan Vidal			
		10		Ter. 2 ^a	5'00		
	10		id. 2 ^a	3'30			
	20		id. 1 ^a	4'00		16 40	
	24		id. 2 ^a	3'60			
2				Ter. 2 ^a			
				Marques			
				Ab. Juan Maria y D. Juan Capdevila			
				& Juan y D. Juan Capdevila			
	17		Ter. 2 ^a	5'95			
	8		id. 2 ^a	1'94			
	25		Ter. 3 ^a	2'5		8 04	
3				Marques			
		16		Ter. 2 ^a	2'0		2 08
				Ab. Pedro Agut y D. Juan Salazar			
			& Juan Salazar y D. Juan Salazar				
4				Marques			
		14		Ter. 2 ^a	5'0		5 32
				Ab. Manuel Salazar y D. Juan Salazar			
			& Juan Salazar y D. Juan Salazar				
5				Resmanquet			
				Ab. Manuel Salazar y D. Juan Salazar			
				& Juan Salazar y D. Juan Salazar			
		10		Ter. 2 ^a	3'40		
		10		Ter. 1 ^a	3'30		
	15		id. 2 ^a	3'45			
Suma y sigue					10 15		32 44

L. Armengot, Imp. de J. Armengot

Núm. de las fincas	EXTENSION SUPERFICIAL			PARTIDA Ó NOMBRES DE LAS FINCAS y objeto de imposicion	Caldad de los terrenos	Líquido imponible		
	Hectár	Ars.	Cent.			Pesetas	Cs.	
				Suma anterior...	10'45		22 44	
	29			Vista 2 ^a	11'23	}	34 08	
	15			higl 2 ^a	1'50			
	24			Monte 1 ^a	11'20			
	7			D. 2 ^a	21			
				<u>Total</u>				
				Sr. Camilo S. B. Agapito Martínez y O. Sr. María				
	6			Erigo 2 ^a	2'70	}	4 74	
	6			D. 2 ^a	2'04			
	20			<u>Total</u>	Vista 2 ^a	3 ^a	15 00	
				Sr. Rambla, Sr. Sr. Cruz y Sr. Sr. María C. Esteban Rubio				
				<u>Total</u> Ariz				
				Sr. Vicente Miraval. Sr. Sr. Salvador María Sr. Sr. María y Sr. Sr. Ant. Bethon				
	5			Erigo 2 ^a	1'70	}	7 89	
	3			Erubua 1 ^a	99			
	9			Oliver 2 ^a	3'15			
	12			higl 2 ^a	1'80			
	25			Monte 2 ^a	1'25			
	29			<u>Total</u>	Vista 2 ^a	3 ^a	14 50	
				Sr. Mariano María, Sr. Sr. Albino Sr. Sr. Domingo Martí y Sr. Sr. Rambla				
				<u>Total</u>				99 65
				<u>Urbana</u>				
				Una casa habitada en el Caserío de la Valle de Alta casa, en San Vicente consta de un piso, suelo de parquet y lino 2 ^a Eugenio Romero, Sr. Sr. Vicente Talavera				

Orfa

7

8

9

NÚM. 810.-Alta al n.º 569 apéndice

D. José Castillo Barralmina vecino de Alba

Núm. de las fincas	EXTENSION SUPERFICIAL			PARTIDA Ó NOMBRES DE LAS FINCAS y objeto de imposicion	Cálculo de los terrenos	Líquido imponible	
	Hectár	Ars.	Cent.			Pesetas	Cs.
1				Propiedades propias			
				Mar de Castillo			
				M. Pared. S. Mariana Castillo			
				E. Pared y O. Miguel Agut			
		2		Terreno 3 ^{ta}		1'68	
		3		Terreno 2 ^{ta}		1'69	
		2		Olivar 3 ^{ta}		1'69	
		1		ganado 3 ^{ta}		20	3 08
	8		Mig. 3 ^{ta}		80		
	2		Monte 3 ^{ta}		02		
2		19		Mar de Castillo			
				M. y O. Pared Castillo, S. Mariana Castillo			
				E. José Castillo			
		3		Terreno 2 ^{ta}		1'69	
	2		Olivar 3 ^{ta}		46		
	4		Mig. 3 ^{ta}		20	1 49	
3				Cherestera			
				M. Antonio Valle, S. Simon Capduda			
				E. Jacqui Andara, O. José Andara			
	5		Terreno 2 ^{ta}		2'50		
4		10		id. 3 ^{ta}		2'80	
		4		Terreno 1 ^{ta}		10	6 80
				Terreno 2 ^{ta}		1'90	
5				M. José Navarro, S. Santa Capduda			
				E. Aquila Capduda, O. Aguilón Agut			
				Mar del Obispo			
			M. Juan María Capduda				
				Suma y sigue			12 17

Castellón Imp. de J. Arasa

Núm.
de las
fincas

EXTENSION
SUPERFICIAL

Hectár. Árs. Cent.

PARTIDA Ó NOMBRES DE LAS FINCAS

y objeto de imposicion

Calidad de
los terrenos

Líquido imponible

Pesetas Cs.

Suma anterior...

18 17

L. Sempuñe Arto y D. Juan Julian

28 *Terrejo 2^a* 9'52

7 *Terra 2^a* 4'00

13 52

Mas del obrero

*M. y C. Ferrn Capdevila S. Pons Valls
E. Juan Julian*

12 *Terrejo 2^a* 4'09

12 *Terra 3^a* 1'56

8 64

Carraquetes

*M. Casero Vall de Alba S. Luis Sabiduran
E. Ramon Ferrn y C. Ferrn Capdevila*

9 *Terrejo 2^a* 4'05

7 *Oliver 1^a* 2'43

7 48

Carraquetes

*M. Manuel Ferrn S. Ramon Ferrn
E. Mariana Castella y C. Jose Julian*

8 *Terrejo 1^a* 4'80

7 *Id. 3^a* 2'72

8 52

Carraquetes Terrejo 2^a

*M. Salvan y C. S. Pomaio Vidal
E. Ramon Ferrn C. Mariana Castella*

Carraquetes

*M. Sara S. Brimboria Monts.
E. Mariana Castella y C. Cataldo Maria*

11 *Figueras 3^a* 1'40

24 *Yuntes 3^a* 12'44

1 34

Carraquetes

*M. Ferrn Ferrn S. Mariana Castella
E. Ramon Ferrn y C. Manuel Capdevila*

55 27

NÚM. _____

D. _____ vecino de _____

Núm. de las fincas	EXTENSION SUPERFICIAL			PARTIDA Ó NOMBRES DE LAS FINCAS y objeto de imposicion	Calidad de los terrenos	Líquido imponible	
	Hectár	Árs.	Cent.			Pesetas	Cs.
		9		Orbana 3 ^a	342	55	27
		14		Orbana 2 ^a	322	6	64
				Total		61	91
				Orbana			
				Que una de campo de Mar de Puros de un pie, fuere rematado que halla matarada en la finca			3 00
				Orbana			
				Total		61	91
				Total		3 00	
				Total		64	91

Suma y sigue

Alta ayd^{ca} 1905

NÚM. 812.

D. Sr. Casanova Capdevila vecino de Alba

Núm. de las fincas	EXTENSION SUPERFICIAL			PARTIDA Ó NOMBRES DE LAS FINCAS y objeto de imposicion	Caldad de los terrenos	Líquido imponible	
	Hectár	Árs.	Cent.			Pesetas	Cs.
1				Poseiones propias Paltares			
				M. Manuel Casanova S. Nicolás Martín E. Jaime Cardella y C. Mig. Martín			
		28		Terro 3 ^a		9'52	
		16		Terro 2 ^a		8'00	17 52
2				Segueta			
				M. Jacinto Mangor S. Juan Ferrer E. Manuel Casanova y C. Agustín Corrales			
		12		Terro 3 ^a		2'76	
		22		Terro 2 ^a		8'36	11 12
				Total			28 64
				Sumas			
				Por 3 colones de ganado menor			3 00
				Resumen			
				Tercer			58 64
				Pausa			3 00
				Total			61 64
				Asq. alta al 76 ^o . 216 del apéndice.			

Suma y sigue

D. José Miguel, Vicente y María Caspola María vecino de Alca

Núm. de las fincas	EXTENSION SUPERFICIAL			PARTIDA Ó NOMBRES DE LAS FINCAS y objeto de imposición	Cantidad de los terrenos	Líquido imponible	
	Hectár.	Árs.	Cent.			Pesetas	Cs.
1				Finca propia			
				Terreno			
				M. terreno Marqués S. Manuel Casado			
2				S. Pedro Buitrago p. S. Pedro Castillo			
		11		Terreno 1 ^o	6 60		
		24		Terreno 2 ^o	5 52	12	12 00
		11		Barona Terreno 1 ^o		6 60	00
			M. terreno S. Pedro Buitrago S. Pedro Castillo				
			S. Casimiro p. S. Pedro Castillo				
			Heredia		18	72	
			Dato general en 1892				
			Las dos fincas por parte de José Buitrago				
			Por parte de S. Pedro de Buitrago según escritura			18 72	

D. Matias Castillo Gual vecino de Alca

Núm. de las fincas	EXTENSION SUPERFICIAL			PARTIDA Ó NOMBRES DE LAS FINCAS y objeto de imposicion	Calidad de los terrenos	Líquido imponible		
	Hectár	Ars.	Cent.			Pesetas	Cs.	
1				Porciones propias Michans				
				Al. Tudor Segura, S. Camino				
				E. Jacobi Espin, O. Ponce Melulau				
		7		Trigo 1 ^o		4'20		
		5		id. 2 ^o		2'25	6'45	
2				Baseta				
				Al. Manuel Alata, S. Camino Carabá				
				E. Domingo Park y O. Juan Gil				
			16	5	Carabá 1 ^o		5'29	
			22	4	id. 2 ^o		5'29	
			25	12	id. 3 ^o		5'25	
			22	8	olivar 2 ^o		5'29	30'60
		70	20	viña 3 ^o		8'74		
		14		monte 1 ^o		1'75		
3				Baseta				
				Al. Manuel Alata, S. Camino Carabá				
				E. O. Juan Gil				
		20		Carabá 1 ^o		9'90		
		20		viña 3 ^o		8'74	18'64	
4				La Joya				
				M. G. Tudor Segura, S. Camino				
				E. Jacobi				
			14		Trigo 1 ^o		2'20	
			8		id. 2 ^o		2'60	20'15
		20		id. 3 ^o		6'30		
		15		olivar 1 ^o		7'35		
				Suma y sigue			75'84	

Castellón: Imp. de J. Armengot

D. *Matias Castillo Capdevila* vecino de *Alba*

Núm. de las fincas	EXTENSION SUPERFICIAL			PARTIDA Ó NOMBRES DE LAS FINCAS y objeto de imposicion	Calidad de los terrenos	Líquido imponible	
	Hectár	Árs.	Cent.			Pesetas	Cs.
1				<i>Finca propia</i> <i>Buenall</i> <i>Mo. Antonio Castillo y José Castillo</i> <i>E. Manuel Salla y Monte Randall</i>			
		32		<i>Finca 3ª</i>		10	30
		21		<i>Finca 2ª</i>		10	50
		32		<i>Finca 3ª</i>		3	20
		80		<i>Monte 3ª</i>			90
2				<i>Monte de Castillo</i> <i>Mo. Manuel Castillo y E. José Castillo</i> <i>O. Monte Casanova</i>			
		16		<i>Finca 3ª</i>		5	44
		7		<i>Finca 2ª</i>		1	05
		6		<i>Finca 3ª</i>			60
3				<i>Casasquettes</i> <i>Mo. José Capdevila y S. Sordo</i> <i>E. L. Rosa Capdevila</i>			
		17		<i>Finca 1ª</i>		10	30
		12		<i>id. 2ª</i>		5	40
4				<i>Uval Noig</i> <i>Mo. José Soria y Monte Casanova</i> <i>E. José Capdevila y C. María María</i>			
		52		<i>Finca 2ª</i>		19	20
		64		<i>Monte 3ª</i>			64
5				<i>Finca simple</i> <i>Mo. Casanova, A. Paso</i>			
				<i>Suma y sigue</i>		66	91

Castellón: Imp. de J. Armasngot

Núm. de las fincas	EXTENSION SUPERFICIAL			PARTIDA Ó NOMBRES DE LAS FINCAS y objeto de imposicion	Calidad de los terrenos	Líquido imponible	
	Hectár	Árs.	Cent.			Pesetas	Cs
				Suma anterior...			66 94
6		4		E. Anst. Maria y O. Bartolome Capocilla Terreo 1 ^o 2' 40		}	6 00
		8		id 2 ^o 2' 60			
				Churruena			
7		11		M. José Castillo, S. José Casanova E. Salvador Belli y O. Manuel Tabera Cantina 1 ^o 2' 96		}	14 60
		28		id 2 ^o 10' 64			
				Mas de Secures			
8		12		M. y C. Comino S. Saida O. José Puello Terreo 3 ^o 4' 68		}	8 70
		14		Cantina 1 ^o 2' 62			
				Porchas			
9		12		M. Manuel Secures S. Pedro Capocilla E. y O. Vicente Agut Civico 2 ^o 4' 20		}	4 30
		12		monje 2 ^o 1' 12			
				Borriquera			
10		30		M. Manuel Pardo S. Pardo S. Pardo S. Pardo E. Catalina Pardo y O. Manuel Cruzillo Cantina 1 ^o 26' 40		}	86 94
		58		id 2 ^o 29' 00			
		80		id 3 ^o 20' 40			
		27		monje 1 ^o 1' 15			
11		17		Borriquera M. Manuel Pardo S. Pardo S. Pardo S. Pardo E. Manuel Pardo id 2 ^o 8' 50		}	30 00
		30		id 3 ^o 30' 40			
							226 00

NÚM. _____

D. _____ vecino de _____

Núm. de las fincas	EXTENSION SUPERFICIAL			PARTIDA Ó NOMBRES DE LAS FINCAS y objeto de imposición	Calidad de los terrenos	Líquido imponible	
	Hectár	Árs.	Cent.			Pesetas	Cs.
11				<i>Masifs.</i>			226 32
				<i>No. y O. Marcos Ant. Mathiasen</i>			
				<i>S. Vink Trille y O. Rosa Mathiasen</i>			
		29		<i>Terzo 2^a</i>	11 60	}	
		21		<i>Terzo 2^a</i>	6 50		
	21		<i>id. 2^a</i>	7 98	32 88		
	12		<i>Terzo 2^a</i>	11 80			
12				<i>Masifs. de Suro.</i>			
				<i>No. y O. Marcos Antonio Mathiasen</i>			
				<i>S. Vink Trille y O. Rosa Mathiasen</i>			
		20		<i>Terzo 1^a</i>	12 00	}	
		46		<i>Terzo 2^a</i>	19 80		
		18		<i>Terzo 1^a</i>	8 32		46 44
	9		<i>Terzo 2^a</i>	2 22			
	16		<i>Terzo 2^a</i>	8 40			
13				<i>De sucesorite Alonzo Garcia Andrieu</i>			
				<i>Marguay</i>			
				<i>M. Domingo Ballejo, S. Domingo Garcia</i>			
				<i>E. Domingo Vidal y O. Domingo Ballejo</i>			
		8		<i>Terzo 2^a</i>	2 72	}	
	12		<i>Terzo 1^a</i>	2 96			
	8		<i>Terzo 3^a</i>	2 04	10 52		
	8		<i>Terzo 2^a</i>	80			
14				<i>Masifs.</i>			
				<i>M. Sabar Capueta S. Vink Trille</i>			

Suma y sigue

226 32

Núm. de las fincas	EXTENSION SUPERFICIAL			PARTIDA Ó NOMBRES DE LAS FINCAS y objeto de imposición	Cantidad de los terrenos	Líquido imponible	
	Hectár	Ars.	Cent.			Pesetas	Cs.
				Suma anterior.....		316	26
		29		E. Fran ^{co} Mis ^o J.º M ^o ns. ¹ / ₂ Caserío			
				Cerro 2 ^o 9'86			
		25		Agora 2 ^o 12'75		22	11
				Total 22		338	33
				Urbana			
1				Una casa habitación en el caserío de la Val de Alta calle de Abadía, n.º 10 de dos pisos, mide 100 me tros y linda D. el mismo dueño J. Sidor Sopara y Patis.		20	00
2				Otra casa habitación en el mismo Caserío calle de Abadía, n.º 12 de tres pisos, mide 45 metros y linda D. August Ibri, J.º dueño de esta finca y Patis.		15	00
3				Una casa de campo al Puerto Orreoguroa practica del Arce, consta de un piso mide 20 metros y linda en la parte N.º con la finca n.º 10		1	00
4				Otra casa en la Val de Alta calle del Pozo n.º 11 de dos pisos, mide 50 metros, linda D. Si dor Quinto, J.º y G.º Duño.		10	00
				Total.		46	00
				Pecuaría.			
				Por una cabera de ganado mtor.		13	00
				Suma		338	33
				Urbana		46	00
				Pecuaría		13	00
				Total		397	33
				1897h. Alta al n.º 217 del apéndice.			

D. Manuel Capdevila Castillo vecino de Alba.

Núm. de las fincas	EXTENSION SUPERFICIAL			PARTIDA Ó NOMBRES DE LAS FINCAS y objeto de imposicion	Calidad de los terrenos	Líquido imponible	
	Hectár	Ars.	Cent.			Pesetas	Cs.
1	72			Parcelas propias Masado Castillo	1 ^a	7	20
2	12			Mr. Manuel Castillo, S. M. Capdevila E. San Castillo O. Manuel Monte			
3	39			Arca Mr. Manuel Pastor, S. Sabina Pallares E. Vicente Capdevila y O. Vicente Agust			
	46			Paraje 5 ^a			
	12			Sitio 3 ^a			
	23			Monte 1 ^a			
4	46			Basa ganepc Mr. Ramon Castillo S. San Castillo E. Ramon Albalad y O. M. Capdevila	2 ^a	4	60
	12			- Corral, Hered. Coll de Alba Mr. Camarero, S. Juan. Casanova E. Miguel Capdevila y O. Antonio Capdevila			
				Arca 3 ^a			
				Arca 3 ^a			
				7.000			
				Arca en 1895. Laminas en la posesion de el Sr. Capdevila Castillo, nº 287 del apendice.			

D. Manuel Comelles Sabregat vecino de Albu

Núm. de las fincas	EXTENSION SUPERFICIAL			PARTIDA Ó NOMBRES DE LAS FINCAS y objeto de imposicion	Cantidad de los terrenos	Líquido imponible	
	Hectár	Ars.	Cent.			Pesetas	Cs.
1				Posiciones propias de Albuñelles D. S. Fr. Paracubia, E. Fr. P. B. B. B. O. P. P.			
	22			Trigo 3ª	16'88		
	27			Trigo 3ª	14'06		
	7			olivar 3ª	11'61		
	7			ganado 2ª	2'40		
	24			id 3ª	4'80		
	25			huel 3ª	2'50		
	25			monte 2ª	1'05		
	1 20			id 3ª	1'20		
2				Montes del Cuadro D. Fr. Paracubia, S. Fr. P. B. B. B. E. Fr. P. B. B. B. Monte. Cuadro			
	27			olivar 3ª	6'67		
	27			huel 3ª	4'25		
	80			id 3ª	8'00		
	58			monte 3ª	1'58		
				60000			
							38 50
							19 60
							58 10
<p>Nota. Estas fincas han de unirse, al n.º 1026 de la Dama por ser de mismo dueño.</p>							
Suma y sigue							

Carta Top. Imp. de L. Arnedo

NÚM. 818.

D. Manuel Cabezas Gil vecino de Alba

Núm. de las fincas	EXTENSION SUPERFICIAL			PARTIDA Ó NOMBRES DE LAS FINCAS y objeto de imposicion	Calidad de los terrenos	Líquido imponible	
	Hectár	Árs.	Cent.			Pesetas	Cs.
1				Finca propia			
				Remolón			
				No. Cabezas y C. Cristóbal Cabezas			
				O. Vicente Cabezas			
	10			Cabezas 1 ^a	3' 20	}	13 46
28			olivar 2 ^a	6' 44			
25			higl. 3 ^a	2' 50			
22			monje 4 ^a	1' 22			
2				Remolón			
				No. Miguel Cabezas y Cristóbal Cabezas			
				E. Antonina Cabezas y O. Vicente Cabezas			
	6			Erizo 1 ^a	3' 60	}	13 57
	7			id 2 ^a	3' 15		
16			id 3 ^a	5' 44			
6			olivar 4 ^a	1' 32			
3				Erizos			
				No. J. Manuel Cabezas y Manuel Cabezas			
				O. Cristóbal Cabezas			
	28			monje 1 ^a	14' 00	}	14 50
	10			monje 2 ^a	50		
				Cabezas		46 53	
			Cruda				
			Una zona de campo a las Remolón, consta de dos parcelas de 100 metros, huertas 2 ^a y Vicente Cabezas y Cristóbal Cabezas y E. Miguel Cabezas				
			Suma y signo				

Caracteres imp. de I. Aranceng

Núm.
de las
fincas

EXTENSION
SUPERFICIAL

Hectár. Árs. Cent.

PARTIDA Ó NOMBRES DE LAS FINCAS

y objeto de impositcion

Calidad de
los terrenos

Líquido imponible

Pesetas Cs.

Suma anterior.....

Suma anterior
100000
100000
100000

Total

41 53

8 00

49 53

D. *Mariana Castillo Benavente* vecino de *Alba*

Núm. de las fincas	EXTENSION SUPERFICIAL			PARTIDA Ó NOMBRES DE LAS FINCAS y objeto de imposicion	Cálculo de los terrenos	Líquido imponible	
	Hectár	Ars.	Cent.			Pesetas	Cs.
1				<i>Terrenos propios.</i>			
				<i>Mas de Castillo</i>			
				<i>No. Pano S. y E. Fin Castillo y O. Sig. Sant</i>			
			2	<i>Terreno 2^a</i>	68		
			3	<i>Terreno 2^a</i>	69		
			2	<i>Terreno 2^a</i>	69		
			2	<i>Terreno 2^a</i>	60		3 78
2				<i>Mas de Castillo</i>			
				<i>No. Fin Castillo, S. Felipe Coto</i>			
				<i>E. Dolores Del y O. Comas Castillo</i>			
			3	<i>Terreno 2^a</i>	102		
			7	<i>Terreno 3^a</i>	07		1 09
			10	<i>Terreno 3^a</i>			
				<i>Terrenos propios</i>			
3				<i>No. Pano S. y E. Fin Comas Castillo</i>			
				<i>O. Fin Castillo</i>			
			8	<i>Terreno 1^a</i>	480		
			8	<i>Terreno 2^a</i>	272		7 52
4				<i>Terrenos propios</i>			
			6	<i>Terreno 2^a</i>			
				<i>No. Comas Castillo</i>			
5				<i>No. Pano S. y E. Fin Comas Castillo</i>			
				<i>O. Fin Castillo</i>			
			11	<i>Terreno 2^a</i>	110		1 34
		24	<i>Terreno 2^a</i>	24			
		35					
				Suma y sigue			15 92

Cadastral (map. de J. Arce)

Núm. de las fincas	EXTENSION SUPERFICIAL			PARTIDA Ó NOMBRES DE LAS FINCAS y objeto de imposición	Calidad de los terrenos	Líquido imponible	
	Hectár	Ars.	Cent.			Pesetas	Cs.
				Suma anterior.....		15	93
6				<i>Chimista</i>			
				<i>Mq. Juli Castillo S. Compañes Frilles</i>			
				<i>6. Ramon Traña y O. Nav. Capovilla</i>			
	14			<i>Centeno 2^o</i>		6	64
	9			<i>Vino 3^o</i>			
	3			<i>Total</i>		22	57
				<i>Ortana</i>			
				<i>Una casa habitación met. lacio de la</i>			
				<i>Parada Alta valle de Sol. m. 3</i>			
				<i>parcela de dos pios, mide 50 metros y linda</i>			
				<i>por la D.ª María Julia y D.ª Agustina de villa</i>			
				<i>y D.ª María María</i>		12	00
				<i>Ortana</i>			
				<i>Total</i>		34	57

D. *Mananta Capdevila Siller* vecino de *Alba*

Núm. de las fincas	EXTENSION SUPERFICIAL			PARTIDA Ó NOMBRES DE LAS FINCAS y objeto de imposicion	Calidad de los terrenos	Liquide imponible	
	Hectár	Ars.	Cent.			Pesetas	Cs.
1				<i>Finca mejorada</i>			
				<i>Burrell.</i>			
				<i>M. Maria Capdevila S. Juro</i>			
				<i>E. Carlos Agut y O. José Cardillo</i>			
		20		<i>Terreno 30</i>	6'80		
		9		<i>Cultura 30</i>	1'25		
	20		<i>hig 30</i>	2'00		11 88 B.	
	20		<i>monte 30</i>	1'90			
	82		<i>id 30</i>	83			
2	1	82		<i>Pou Ampel</i>			
				<i>M. Rafael Capdevila S. José Ardeles</i>			
				<i>E. Juan Manuel y O. Pascual Cardillo</i>			
		14		<i>Terreno 20</i>	4'76		
	11		<i>id 30</i>	4'52		8 29 B.	
	5		<i>monte 30</i>	5			
3	2	8		<i>Marques.</i>			
				<i>M. Vicente Siller S. Camina</i>			
				<i>E. José Capdevila O. José Martí</i>			
	40		<i>Cultura 10</i>	13'20			
	87		<i>hig 20</i>	9'55		21 75	
4	11			<i>Vall de Alba</i>			
				<i>M. José Siller S. Aragonés</i>			
				<i>E. Miguel Capdevila O. Miguel Agut</i>			
	0			<i>Terreno 20</i>	1'25		
	7		<i>id 30</i>	2'23		3 53 B.	
Suma y sigue							86 35

Cadastral de la J. Armerigo

Núm. de las fincas	EXTENSION SUPERFICIAL			PARTIDA Ó NOMBRES DE LAS FINCAS y objeto de imposicion	Cantidad de los terrenos	Líquido imponible	
	Hectár	Ars.	Cent.			Pesetas	Cs.

B 5

Suma anterior... 46 35

Mangues
N. Vicente Salton Subiguet Capandita
E. Pany O. Vicente Ferris

8			<i>Contorno 1^a</i>	2'64	}	7 70
22			<i>id. 2^a</i>	5'06		
			<i>Total</i>			44 05

Baja en 1893.
La finca n.º 1 por parte a Vicente Julian Maria
n.º 107 del apéndice, según escritura.

Baja en 1894.
La finca n.º 5 por parte a Maria y Agustín
Agustín Charvi n.º 193 y 215 del apéndice
respectivamente.

La finca n.º 8 por parte a Vicente Julian
Maria n.º 107 del apéndice.

Baja en 1898; la finca n.º 2 por parte a
Vicente Julian Maria, n.º 107 del apéndice.

D. *María Capdevila Vallés* vecino de *Alba*

Núm. de las fincas	EXTENSION SUPERFICIAL			PARTIDA Ó NOMBRES DE LAS FINCAS y objeto de imposicion	Cantidad de los terrenos	Líquido imponible	
	Hectár	Ars.	Cent.			Pesetas	Cs.
1				<i>Partidas propias</i>			
				<i>Morales de Solero</i>			
				<i>Mo. Manuel Sanja S. María Vallés</i>			
				<i>C. Casimiro y O. Constantino Capdevila</i>			
		2		<i>Trigo 3^o</i>	168	}	14 01
		15		<i>Solero 1^o</i>	495		
	17		<i>olivar 2^o</i>	595			
	6		<i>viña 3^o</i>	228			
	3		<i>monte 1^o</i>	145			
2				<i>Coll de Alba</i>			
				<i>Mo. Juan Capdevila S. Casimiro</i>			
				<i>C. José Gilabert y O. Baltasar Solera</i>			
		1		<i>Trigo 1^o</i>	160	}	3 02
	6		<i>id. 3^o</i>	204			
	1		<i>viña 2^o</i>	58			
3				<i>Prop.</i>			
				<i>Mo. Manuel Sanja S. Nicolás Andorra</i>			
				<i>C. Andrés Barachina y O. José</i>			
		24		<i>olivar 2^o</i>	840	}	18 57
		21		<i>parque 2^o</i>	530		
	17		<i>id. 3^o</i>	360			
	27		<i>monte 2^o</i>	127			
	4		<i>Trigo</i>	12			
4				<i>Comunidad</i>			
				<i>Mo. José Gilabert S. Casimiro y O. José</i>			
			<i>C. Nicolás Soler y O. Casimiro</i>				
			<i>Balaguer</i>				

Suma y sigue

38 00

Núm. de las fincas	EXTENSION SUPERFICIAL			PARTIDA Ó NOMBRES DE LAS FINCAS y objeto de imposicion	Cantidad de los terrenos	Líquido imponible	
	Hectár	Árs.	Cent.			Pasetas	Os.
				Suma anterior.....		38	0
5				San Jeyo			
				M. José Capdevila, S. Mateo Capdevila			
				C. José Capdevila y O. El Capdevila			
	4			Ceballos 2 ^o	1'92		
	8			higl 1 ^o	1'60	2	52
6	12			El Corral	siwan 2 ^o	4	20
				M. Mateo Capdevila, S. Juan Navarro			
				C. El Capdevila y O. Paso			
7				Moqueta Gross			
				M. Mateo Jorner, S. Barrios			
				C. Julián Capdevila y O. El Capdevila			
	9			Cajiga 5 ^o	2'06		
	12			Ceballos 1 ^o	5'61	9	37
	14			monte 1 ^o	1'70		
8				Collado Alto			
				M. Agustín Gama, S. José Agust			
				C. Manuel Gama y O. María Gama			
	11			Ceballos 1 ^o	2'63		
	12			higl 2 ^o	1'45		
	9			Sid 3 ^o	1'90	7	19
	18			monte 2 ^o	54		
	17			id 3 ^o	17		
9	10			Mas de Suro	siwan 3 ^o	2	30
				M. Manuel Agust S. Juan Trillas			
				C. Juan Trillas y O. Juan Trillas			
10				Mas de Suro			
				M. Juan Trillas S. Paso			
				C. Manuel Trillas y O. María Trillas			
	7			Cajiga 1 ^o	2'38	63	58

NÚM. _____

D. _____ vecino de _____

Núm. de las fincas	EXTENSION SUPERFICIAL			PARTIDA Ó NOMBRES DE LAS FINCAS y objeto de imposición	Calidad de los terrenos	Líquido imponible	
	Hectár	Ars.	Cent.			Pesetas	Cs.
					2.38		
	6			Arbolado 1 ^o	1.98		63 59
	6			D 2 ^o	1.38		
	12			olivar 3 ^o	2.76		10 20
	40			monte 2 ^o	1.30		
	50			id. 3 ^o	1.50		
11				SORTS.			
				Do. Juan A. Pámal Pámal			
				E. María Juana y D. Sig. Martínez			
	12			Viña 2 ^o	5.40		
	40			id 3 ^o	12.60		19 00
12	17			Pla. de Selva	3 ^o		6 46
				Do. Luis Valls A. José Valls A.			
				E. María Juana y C. Juan Agust.			
12				Monte de Selva			
				Do. Agustín Martínez A. Agustín María			
				E. María Juana C. Pámal			
	10			Viña 2 ^o	4.50		
	10			olivar 3 ^o	2.20		
	19			Viña 3 ^o	1.90		7 10
	40			Monte 2 ^o	1.40		
14				Pla. de Selva			
				Do. Luis Valls A. José Valls			
				E. María Juana y C. Pámal			
	7			Viña 2 ^o	4.00		
	20			D 3 ^o	7.60		11 00
				Suma y signo total			112 20

Núm. de las fincas

EXTENSION SUPERFICIAL

Hectár Árs. Cent.

PARTIDA Ó NOMBRES DE LAS FINCAS y objeto de imposicion

Cantidad de los terrenos

Líquido imponible

Pesetas Cs.

Suma anterior.....

Urbana

Mitad de una bodega, en nombre Mas de Soto, de 200 pica, mide 20 metros, lindes D. J. Severino Morra y Sr. Francisco Valle

4.00

Puvaria

Por una cabera de ganado mular.

12.00

Por 10 w w lanar

10.00

Total

23.00

Suma

Puvaria

112.94

Urbana

4.00

Puvaria

23.00

Total

146.94

D. *María Conchita Tabuugat* vecino de *Alba*

Núm. de las fincas	EXTENSION SUPERFICIAL			PARTIDA Ó NOMBRES DE LAS FINCAS y objeto de imposicion	Cantidad de los terrenos	Líquido imponible	
	Hectár	Ars.	Cent.			Pesetas	Cs.
1				<i>Terrenos propios</i>			
				<i>Beca</i>			
				<i>M. Agustín Escobar S. María Chiva</i>			
				<i>E. Juan Escobar y O. José Prieto</i>			
		4		<i>Vino 2ª</i>	1'80	}	5 75
	5		<i>Uva 2ª</i>	1'70			
	7		<i>Olivo 2ª</i>	2'45			
2	19		<i>Mas de Carlos</i>	<i>vino 2ª</i>	2'22		
			<i>M. José Escobar S. E. Agustín Capdevila</i>				
3			<i>O. Agustín Prieto</i>				
			<i>Arqueles</i>				
			<i>M. Juan Chiva S. José Prieto</i>				
			<i>E. María Chiva y O. Manuel Chiva</i>				
		6		<i>Embudo 1ª</i>	1'98	}	5 56
	7		<i>vino 2ª</i>	3'00			
	18		<i>uvas 2ª</i>	54			
4			<i>Beca</i>				
			<i>M. Vicente Prieto S. O. Eugenio Jiménez</i>				
		6		<i>Vino 2ª</i>	2'04	}	7 18
		6		<i>Embudo 2ª</i>	1'90		
		18		<i>Olivo 2ª</i>	6'14		
		7		<i>Uva 2ª</i>	90		
	102		<i>uvas 2ª</i>	60			
			<i>Suma y sigue</i>	<i>Total</i>			

Carretera Imp. de J. Armengot

Núm.
de las
fincas

EXTENSION
SUPERFICIAL

Hectár. Árs. Cent.

PARTIDA Ó NOMBRES DE LAS FINCAS

y objeto de imposicion

Cantidad de
los terrenos

Líquido imponible

Pesetas Cs.

Suma anterior...

Urbana

Una casa de campo el Mas del
Albendos, con terreno que mide 34
metros y se halla ubicada en la finca

3

Propiedad
Urbana

26

51

3

Total

29

51

D. *Marques Capdevila Maná* vecino de *Alba*

Núm. de las fincas	EXTENSION SUPERFICIAL			PARTIDA Ó NOMBRES DE LAS FINCAS y objeto de imposicion	Cantidad de los terrenos	Líquido imponible	
	Hectár	Árs.	Cent.			Pesetas	Cs.
1				<i>Finca Propia. Micha</i>			
				<i>Mo. Conrado S. Vique Vidale & José Tubón y O. Cabido Maná</i>			
		7		<i>Terzo 1ª</i>	4'20		
		22		<i>Terzo 2ª</i>	14'20		18 60
2				<i>Coral Noeu</i>			
				<i>Mo. Sebastián S. Páez Palauque & José Tubón y O. Salvador Maná</i>			
		60		<i>Terzo 1ª</i>	12'00		
		28		<i>Terzo 2ª</i>	1'38		12 58
3				<i>Valle de Alba</i>			
				<i>Mo. José Tubón, S. Páez</i>			
				<i>& Manuel Sastre y O. Feliciano Taboada</i>			
		3		<i>Terzo 1ª</i>	1'25		
		7		<i>Terzo 2ª</i>	2'38		3 73
4				<i>Coral Noeu</i>			
				<i>Mo. Vique Capdevila, S. Páez Palauque & José Tubón y O. Cabido Capdevila</i>			
		2		<i>Terzo 1ª</i>	2'68		
		8		<i>Terzo 2ª</i>	2'64		
		4		<i>Terzo 3ª</i>	1'92		
		60		<i>Terzo 4ª</i>	2'00		
		20		<i>Terzo 5ª</i>	1'00		2 56
		27		<i>Terzo 6ª</i>	1'37		
		15		<i>Terzo 7ª</i>	1'45		
		18					
Suma y sigue							23 57

Núm. de las fincas

EXTENSION SUPERFICIAL

Hectár. Ars. Cent.

PARTIDA Ó NOMBRES DE LAS FINCAS

y objeto de imposición

Cantidad de los terrenos

Líquido imponible

Pesetas Cs.

Debe en el año 1890

Suma anterior...

Arrendamientos

Arrendamiento

M. S. y G. Samuel Kelly y O. Francis Morris

Total

Urbanas.

Una casa en la Calle de la Validación, calle de San Roque nº 3, de sus pisos, mide 4 Pines y 21.

Propiedad

Urbanas

Total

Baja 1892

La finca nº 3 por parte de Ramon Ribes Martí nº 4 de delo apudice liquid escritura
Baja en 1895 mitad de la finca nº 2 por parte de José Barceló Peris nº 297 del apudice
Baja en 1895 mitad de la finca nº 2 por parte de Julian Coron Sabugat nº 299 del apudice

43 21

2 29

46 36

10 00

46 36

10 00

56 36

3 12

2a

D. Miguel Casanova Guál vecino de *Mba*

Núm. de las fincas	EXTENSION SUPERFICIAL			PARTIDA Ó NOMBRES DE LAS FINCAS y objeto de imposición	Cálculo de los terrenos	Líquido imponible	
	Hectár	Árs.	Cent			Pesetas Cs.	
1				<i>Finca propia</i> <i>Mba de Fernandez</i> <i>M. Manuel Casanova. Monte Páramo</i> <i>E. Casanova Casanova go. Camino</i>			
	22			<i>Daja go</i>	12'16		
	44			<i>hija go</i>	4'40		17 36
	16			<i>hija go</i>	80		
	42			<i>Total</i>			17 36
	30			<i>Penuaria</i>			
	62			<i>Por una cabra de ganado mular</i>			13 00
				<i>Penuaria</i>			17 36
				<i>Total</i>			30 36
				<i>Daja 1892</i>			
				<i>La finca n.º 1 u boyan de arbol vino de D.º por pase</i> <i>a Ramon Casanova Guál n.º 12 de agosto segun</i> <i>sentencia</i>			12 00
							4 36
				<i>Suma y sigue.</i>			

D. Miguel Castillo Gual vecino de Albu

Núm. de las fincas	EXTENSION SUPERFICIAL			PARTIDA Ó NOMBRES DE LAS FINCAS y objeto de imposicion	Calidad de los terrenos	Líquido imponible	
	Hectár.	Árs.	Cent.			Pesetas	Cs.
1				Posiciones pequeñas			
				Chunco sa			
				Ab. Antonio Simón y S. Fu Barria			
				S. José Tudam y O. Antonio Simón			
	25			Trigo 1 ^{ra}		12'60	
	8			Val 2 ^{da}		3'60	
	13			Centeno 3 ^{ra}		1'45	
							18 15
2				Baseta			
				Ab. Gregorio María S. Julián Valles			
				S. José Beltrán y O. Crispino			
	24			Trigo 3 ^{ra}		8'16	
	24			Vino 1 ^{ra}		12'00	
							20 16
3				Arroz			
				Ab. Juan y S. Julián Castillo			
				S. José y O. Ricardo Martí			
	30			Olivos 3 ^{ra}		6'90	
	5			Vino 3 ^{ra}		1'90	
							8 80
4				Trigo			
				Ab. O. Pedro Campanita S. Fu Barria			
				S. Julián Sigama			
	12			Centeno 1 ^{ra}		3'96	
	14			Olivos 3 ^{ra}		3'32	
	10			Vino 1 ^{ra}		3'80	
							10 98
5				Olivos			
				Ab. O. Pedro Campanita S. Fu Barria			
				S. Julián Sigama			
				Suma y sigue			
							57 19

Calculo: D. J. Armentano

Núm. de las fincas	EXTENSION SUPERFICIAL			PARTIDA Ó NOMBRES DE LAS FINCAS y objeto de imposición	Cantidad de los terrenos	Líquido imponible	
	Hectár	Árs.	Cent.			Pesetas	Cs.
				Suma anterior.....		58	59
6	14			planta 2ª	32 2	7	37
	10			planta 1ª	4'00		
	5			planta 3ª	15		
				<i>Chimenea</i>			
				M. María Martín y C. Miguel Castillo & Simón Simón			
7	26			Fuigo 2ª	11'70	13	80
	14			planta 3ª	2'10		
				<i>M.C.O.</i>			
				M. Joaquín Flores y Miguel Castillo & hered. de Miguel Castillo y Simón Castillo			
	69			planta 2ª	10'35	24	15
	46			planta 2ª	22'00		
	22			planta 1ª	1'10		
				<i>Total</i>		113	64
				<i>Urbana</i>			
			Quarata habitación mit canino de la Vall de Alta calle de Madia, no. 6, de dos pisos, mide 30 metros, linda por la D.ª Lidia Agaña, María Capicosta y S. Camps			15	00
			<i>Penaria</i>				
			Por una Cabera de ganado mular.			13	00
			<i>Comun</i>			113	64
			<i>Penaria</i>			15	00
			<i>Urbana</i>			13	00
			<i>Penaria</i>			141	64
			<i>Total</i>				

D. *Sanuel Cabredo Sabregat* vecino de *Alba*

Núm. de las fincas	EXTENSION SUPERFICIAL			PARTIDA Ó NOMBRES DE LAS FINCAS y objeto de imposicion	Cálculo de los terrenos	Líquido imponible		
	Hectár	Árs.	Cent.			Pesetas	Cs.	
1				<i>Posiciones propias.</i>				
				<i>Barranquet</i>				
				<i>Mo. Ant. Capdevila y J. Pons</i>				
				<i>E. Foyá y O. Foyá Capdevila</i>				
		10		<i>Viña 3ª</i>	3'40	}	52	25
		70		<i>Cultivos 2ª</i>	6'90			
	27		<i>Viña 2ª</i>	18'50				
	85		<i>id 1ª</i>	32'30				
	22		<i>monte 1ª</i>	1'15				
2				<i>Malvestit</i>				
				<i>Mo. J. Pons y O. Barrio</i>				
				<i>O. Masferrer y O. Barrio</i>				
	40		<i>Cultivos 2ª</i>	19'30	}	15	20	
	40		<i>id 1ª</i>	6'00				
3				<i>Clivestea</i>				
				<i>Mo. Manuel Baró y O. Pons Capdevila</i>				
				<i>E. Cristóbal Baró y O. Foyá Capdevila</i>				
	40		<i>Viña 3ª</i>	18'30	}	16	10	
	20		<i>monte 2ª</i>	9'00				
4				<i>Foyá</i>	<i>Viña</i>			
		16		<i>Mo. Pons Capdevila y O. Baró</i>				
				<i>E. Foyá y O. Baró</i>				
				<i>Alba</i>				
5				<i>Mo. Pons Capdevila y O. Baró</i>				
				<i>E. Foyá y O. Baró</i>				
	14		<i>Viña 2ª</i>	6'30				
Suma y sigue								

J. Armerigo

Núm. de las fincas	EXTENSION SUPERFICIAL			PARTIDA Ó NOMBRES DE LAS FINCAS y objeto de imposición	Cantidad de los terrenos	Líquido imponible Pesetas Gs
	Hectár	Ars.	Cent.			
				Suma anterior...	6'30	89
6	25			suave 1 ^a	5'75	12
	8			suave 2 ^a	40	45
				<u>Mosets.</u>		
				Ab. Gato y C. Manuel Torres O. Manuel Torres		
7	42			suave 1 ^a	25'20	
	48			id - 2 ^a	21'60	
	49			id - 3 ^a	16'32	74
	46			suave 1 ^a	9'30	
	25			suave 1 ^a	1'75	
			<u>Mosques</u>			
8				Ab. Camarón y C. María Martínez E. Vicente Trillas		
	12			suave 1 ^a	5'40	
	22			id - 2 ^a	7'32	13
			<u>Chorrueta</u>			
9				Ab. Baranco del Real y Celedón Trillas E. María Martínez y O. María Capadrieta		
	7			suave 1 ^a	2'31	
	12			id - 2 ^a	2'76	5
			<u>Total</u>		1938	
1				<u>Oyubuen</u>		
				Una casa habitación sito en la calle de San Juan de los ríos de la Vall de Alba calle de San Juan de los ríos de la Vall de Alba, mide 32 metros y tiene en la D. Manuel Capadrieta J. Manuel Cabedo, E. Campo		10
				otra casa habitación en el mismo		

NÚM. _____

D.

vecino de

Núm. de las fincas	EXTENSION SUPERFICIAL			PARTIDA Ó NOMBRES DE LAS FINCAS y objeto de imposición	Cantidad de los terrenos	Líquido imponible	
	Hectár	Árs.	Cent.			Pesetas	Cs.
				<p>Peuaría que ta cubren calle de Guce de L. A. comta D. de guce, suide p. a. n. t. e. y l. u. d. e. p. o. l. o. D. N. a. n. a. i. N. a. n. a. D. N. o. i. a. M. a. r. t. y. S. N. i. g. u. e. t. t. a. n. t. i. d. e.</p> <p>Peuaría.</p> <p>Por una cabera de ganado mular.</p>			00 00
				<p>Peuaría</p> <p>193 40</p> <p>10 00</p> <p>13 00</p> <p>216 40</p>			
				<p>Suma y sigue</p>			

CASA/ANON. Desp. de J. Aranzaga

D. Pedro Cayador de Jarama vecino de Alca

Núm. de las fincas	EXTENSION SUPERFICIAL			PARTIDA Ó NOMBRES DE LAS FINCAS y objeto de imposicion	Calidad de los terrenos	Líquido imponible	
	Hectár	Árs.	Cent.			Pesetas	Cs.
1				Propiedades propias. Cayador de Jarama			
				M.º Francisco Valles S. senda E. Juan Julián y O. Matas Castillo			
2		27		Castro 1.º		6'21	14 61
		24		Olivos 2.º		8'40	
3				Marques M.º Juan María S. S.º Marques E. Matas Castillo y O. Juan Julián			5 50
		40		Castro 1.º		2'20	
4		44		Viña 1.º		2'20	8 27
				Viña 2.º		2'22	
5				Propiedades M.º Camelero S. Juan Julián E. Juan Cayador y O. Matas Castillo			2 25
		3		Viña 1.º		1'20	
6		1		Viña 2.º		1'25	3 40
				Viña 3.º		2'40	
Suma y sigue						21	33

Cassellon Imp. de J. Armengot

Núm. de las fincas	EXTENSION SUPERFICIAL			PARTIDA Ó NOMBRES DE LAS FINCAS y objeto de imposicion	Cada una de los terrenos	Líquido imponible	
	Hectár	Árs.	Cent.			Pesetas	Cs.
				Suma anterior... 3'42		31	27
		12		Cultivos 1 ^o 3'96		7	26
6				Porches			
				Mo. María Casullo, S. José Casado			
				E. D. Nink, Agust			
		14		Alvar 2 ^o 4'90		6	40
		5		ganf. 2 ^o 1'50			
7				Porches			
				Mo. Manuel Casado, S. Miguel Casado			
				E. Augustina y D. Sando			
		6		trigo 1 ^o 3'60		6	20
		6		id. 2 ^o 2'70			
8		20		Cultivos 3 ^o 6'90		6	90
				Mo. E. Nink, Vidal, S. Augustina			
				E. José Julián y			
				sa Foye			
9				Mo. Manuel Casado, S. Pedro Casado			
				E. Sando y D. José María			
		6		trigo 1 ^o 3'60			
		8		id. 2 ^o 3'60			
		22		id. 3 ^o 7'32		32	49
		25		Cultivos 2 ^o 3'75			
		28		Alvar 1 ^o 13'72			
		12		Porches Alvar 2 ^o		4	20
10				Mo. Miguel Agust, S. José García			
				E. Domingo Vidal y D. Manuel Martín			
				Coll. de Alba			
11				Mo. Gregorio Casado, S. Manuel Casado			
				E. María Casado y D. José Casado			
		10		trigo 1 ^o 7'10		4	38

D. _____ vecino de _____

Núm. de las fincas	EXTENSION SUPERFICIAL			PARTIDA Ó NOMBRES DE LAS FINCAS y objeto de imposición	Caldad de los terrenos	Líquido imponible		
	Hectár	Árs.	Cent.			Pesetas	Cs.	
12				7'10	}	94	85	
	14			7'00		14'	10	
				Alber				
13				Mr. María Gil, J. Pared & C ^{ta} D ^{ca} Julian	}			
				y O. Jaime Moliner				
	58			monte 1 ^o		2'34		
14				sol - 3 ^o	}	2	91	
	67			Marques		67		
				Mr. Donoso Vidal, J. C ^{ta} Julián Planch				
14				C. Fermi María y O. Jaime Moliner	}			
	12			cultivo 1 ^o		2'96		
	17			vino 3 ^o		6'48	12	97
15				higo 2 ^o	}			
	17			Fou compte higo		3'55		
	20			Mr. J. C ^{ta} Bartolomé P. Pannat & C ^{ta}		32	6	80
15				C. C ^{ta} Capdevila	}			
				Marques				
				Mr. Bartolomé Capdevila, J. Ferris Merdi				
15				C. Pared Capdevila y O. Jaime Moliner	}			
	14			cultivo 1 ^o		4'62		
	22			vino 3 ^o		8'74	13	36
				Totals				
				Urbana				
				Una casa habitación con cocina de la				
				Vall de Alba calle de San Juan n.º 11				
				contorno de 20 pies, mide 50 metros				
				Suma y sigue				

Núm.
de las
fincas

EXTENSION
SUPERFICIAL

Hectár Árs. Cent.

PARTIDA ^ó NOMBRES DE LAS FINCAS

y objeto de imposicion

Cantidad de
los terrenos

Líquido imponible

Pesetas Cs.

Suma anterior.....

*Suma por la D^{ta} Manuel Roura
S. Pascual Cabredo y Campo*

12 00

Pensión

Por una cabera de ganado mular.

13 00

Trayectoria

Trayectoria

14 00

Trayectoria

12 00

Trayectoria

13 00

Totales

170 00

D. Pedro Capdevila y Capdevila de Miguel Casanova vecino de Alca

Núm. de las fincas	EXTENSION SUPERFICIAL			PARTIDA Ó NOMBRES DE LAS FINCAS y objeto de imposicion	Cantidad de los terrenos	Líquido imponible	
	Hectár	Ars.	Cent.			Pesetas	Cs.
1		11		Posesión propia Chirivista tigo	1 ^a	6	60
				M. Sr. Capdevila, S. Manuel Castiella & Manuel Capdevila y D. Regal			
2		8		Carrizgates tigo	1 ^a	4	80
				M. Maria Bermudez y Sr. Juan & Pedro Capdevila y Manuel Navarro			
3		12		Olivaret olivar	2 ^a	5	88
				M. Judas Regal, S. Sr. Capdevila & Manuel Capdevila y C. Sr. Navarro			
4				Olivaret			
				M. Miguel Cantelo y Sr. Capdevila & Manuel Capdevila y D. Sr. Capdevila			
		12		Olivar 2 ^a	2 ^a	76	
		12		tigo 2 ^a	2 ^a	40	
		6		monte 1 ^a	3 ^a	30	
5		18		Vall de Alba tigo	2 ^a	8	16
				M. Sr. Sr. Capdevila & Sr. Cantelo & Sr. Carreras y Sr. Regal			
6				Chirivista			
				M. Manuel Cantelo, S. Sr. Capdevila & Sr. Sr. y Sr. Navarro			
		46		Cantelo 3 ^a	3 ^a	190	
		22		olivar 3 ^a	3 ^a	36	
		25		olivar 3 ^a	3 ^a	70	
				olivar 3 ^a	3 ^a	90	
				Suma y sigue		66	00

Núm.
de las
fincas

EXTENSION
SUPERFICIAL

Hectár Ars. Cent.

PARTIDA Ó NOMBRES DE LAS FINCAS

y objeto de imposicion

Cantidad de
los terrenos

Líquido imponible

Pesetas Cs.

Suma anterior.....

Urbana

*Una casa habitacion en el barrio de
San de Alba calle de San N.º 5,
cuenta de 200 pies mide 20 metros y linda
por la D.ª Jose Teodoro y J. Luis Malabara
y Ramon Suarez.*

Propiedad

Justicia

Urbana

Total

7

66

8

74

Núm. de las fincas	EXTENSION SUPERFICIAL			PARTIDA Ó NOMBRES DE LAS FINCAS y objeto de imposicion	Cantidad de los terrenos	Líquido imponible	
	Hectár	Ars.	Cent.			Pesetas	Cs.
				Suma anterior...		22	92
6		6		terras 2 ^a	2'70	5	42
		8		terras 2 ^a	2'72		
				Pou Ample			
				M ^o y D. Julian Forner, S. Camins			
				E. Pato de Pou			
		5		terras 1 ^a	3'00	5	70
		6		terras 2 ^a	3'70		
				Castell Gros			
				M ^o . Mateu Morfot, S. Baro Jasio			
				E. Manuel Tena - O. Nambolla			
		37		terras 2 ^a	12'58	21	72
		18		terras 1 ^a	4'14		
		2		terras 2 ^a	'46		
		4		terras 2 ^a	2'04		
		12		terras 2 ^a	1'20		
		30		terras 2 ^a	20		
				Fogeta	terras 2 ^a		135
				M ^o . Mateu Canadusa, S. Camins			
				E. Miguel Tena y O. Baro Jasio			
				Orbana			68'11
				Orbana habitation en el barrio de la Verdolleta calle del Pico, n.º 8.			0'00
				Orbana habitation en el barrio de la Verdolleta calle del Pico, n.º 8.			0'00
				Orbana			69'16
				Orbana			0'00
				Orbana			74'11

D. Ramon Capdevila Vallés vecino de Alba

Núm. de las fincas	EXTENSION SUPERFICIAL			PARTIDA Ó NOMBRES DE LAS FINCAS y objeto de imposicion	Calidad de los terrenos	Liquido imponible	
	Hectár	Árs.	Cent.			Pesetas	Cs.
1	14			Terrenos propios Chimenea vino	2 ^a	5	32
				M. J. b. Sabido Capdevila S. b. Capdevila C. Emma Capdevila			
2				Mos de Solero			
				M. Manuel Garcia S. Joaquín Vallés C. L. Capdevila y O. V. Capdevila			
	14			trigo 2 ^a	6'20		
	14			Id - 2 ^a	5'44		
	7			Centeno 1 ^a	2'31	15	45
	5			vino 2 ^a	1'90		
2	2			Chimenea trigo	15	1	80
				M. Camino S. José Petant C. Emma Capdevila y O. Batisteo Coranto			
4	8			Trigo	obispo	2	80
				M. José Capdevila S. b. Capdevila C. El Capdevila y O. Joaquín Capdevila			
5				Coll de Alba			
				M. José Petant S. José María C. Vicente Capdevila y O. Juan Capdevila			
				trigo 2 ^a	2'00		
	9			obispo 2 ^a	2'45	5	51
	7			Coll de Alba			
6				M. Joaquín Capdevila S. María Capdevila C. José Petant y O. Batisteo Capdevila			
	1			trigo 1 ^a	60		
Suma y signo							21 30

Custodio: Imp. de J. Armengot

Núm. de las fincas	EXTENSION SUPERFICIAL			PARTIDA Ó NOMBRES DE LAS FINCAS y objeto de impositcion	Caldad de los terrenos	Líquido imponible	
	Hectár	Árs.	Cent.			Pesetas	Cs.
				Suma anterior.....		1.60	31 57
		6		tierra 2 ^a		2.76	2 57
		1		tierra 2 ^a		1.28	
7				<i>Pos</i>			
				<i>M.ª S. María Capdevila, D. Juan Valle</i>			
				<i>O. Anís Barnachina</i>			
		17		olivar 2 ^a		2.91	
		17		garofl 2 ^a		2.40	7 63
		22		monte 2 ^a		1.32	
				<i>Total</i>			42 69

D. Ramon Capdevila Castillo vecino de Aba

Núm. de las fincas	EXTENSION SUPERFICIAL			PARTIDA Ó NOMBRES DE LAS FINCAS y objeto de imposicion	Caldad de los terrenos	Líquido imponible	
	Hectár	Árs.	Cent.			Pesetas	Cs.
1		10		Primeras propias Medio de Castillo D. Cayo S. de Castillo y Miguel Agust. O. Ignacio Castillo			
		50		Centos 2 ^o		1150	
		8		Monte 3 ^o		150	300
2				Clonetta trigo	10		480
				D. Jeronimo Balbuena S. Miguel y D. Miguel E. Miguel Sant y O. Juan			
3				Richard			
		17		D. Ant. Maria S. Miguel Agust E. Dorado y O. Juan de Navas			
		24		Monte 1 ^o		1207	
		23		id. 2 ^o		1200	2407
4				Clonetta trigo	30		780
				D. Fructo Vergara y D. Juan de E. Juan Lopez			
5		22		tra Hoya olivar	20		805
				D. Mateo Castillo, S. Miguel Agust E. Pedro Capdevila y D. Juan Capdevila			
6		22		Olivar			
		10		D. Mateo Capdevila, Pedro Capdevila E. Miguel Agust y O. Juan Capdevila			
				olivar 2 ^o		805	
				hija 1 ^o		200	1005
Suma y sigue						56	79

Cantón Imp. de J. Arce y C.

Núm. de las fincas	EXTENSION SUPERFICIAL			PARTIDA Ó NOMBRES DE LAS FINCAS y objeto de imposicion	Cantidad de los terrenos	Líquido imponible	
	Hectár	Árs.	Cent.			Pesetas	Cs

7 *Oliveret* Suma anterior... 56 19

M. Miguel Agust. S. Manuel Carrasosa
E. D. Quinto Capdevila y D. Pau
Oliver 1ª 2132
monje 3ª 132

8 *Pou ample*
M. Carrasosa S. Pau E. Pau Capdevila
y O. Manuel Carrasosa
figa 1ª 1120
id 2ª 135
monje 2ª 24

9 *Vall de alba* figa 1ª 3 60
M. Julián Ferrer S. Carrasosa de la Festa
E. Juan Navarro y D. F. Capdevila
Vall de alba Oliver 3ª 4 93

10 *M. Juan Navarro S. Miguel Navarro*
E y O. Miguel Agust
Concerts. Oliver 1ª 11 75

11 *M. Juan Agust. S. Plaça*
S. Vinte Sabarç y O. Carrasosa
Pou ample
M. Pau Sabarç y O. Carrasosa
O. Diego Castells
figa 2ª 1864
id 3ª 2000

12 *March to Carrasosa*
M. Carrasosa Ferrer S. Manuel Capdevila
E y O. Quinto Capdevila
Census 2ª 1140
figa 2ª 335
 20 26 85
 45 140 42

D. _____ vecino de _____

Núm. de las fincas	EXTENSION SUPERFICIAL			PARTIDA Ó NOMBRES DE LAS FINCAS y objeto de imposicion	Calidad de los terrenos	Líquido imponible	
	Hectár	Ars.	Cent.			Pesetas	Cs.
14				<p><i>Alcay de Castello</i></p> <p><i>D. Manuel Ojeda, D. Martin Castella</i> <i>E. Tomas Salvador y D. Juan Castella</i></p> <p><i>clava 7^a 169</i></p> <p><i>garral 7^a 60</i></p> <p><i>hig. 3^a 120</i></p> <p><i>Total</i></p>			<p>140 72</p> <p>2 49</p> <p>142 91</p>
1				<p><i>Urbana</i></p> <p><i>Una casa habitacion con cocina de la</i> <i>Valle de Alba con la fachada en la</i> <i>avda de doña pía, mide 50 metros y</i> <i>mide por la D. Miguel Castella por la</i> <i>Segunda Avda. Conde de Castella y</i> <i>Ex. Conde de...</i></p>			<p>10 00</p>
2				<p><i>Una casa de campo al Puente</i> <i>de un piso, mide 40 metros y mide</i> <i>por la de norte a sur y el mismo</i> <i>diámetro de este finca y al lado de</i> <i>Ex. Conde de...</i></p> <p><i>Propiedad</i> <i>Justicia</i> <i>Urbanica</i></p> <p><i>Total</i></p>			<p>3 00</p> <p>13 00</p> <p>16 00</p> <p>155 91</p>
Suma y sigue							

Cada uno imp. de J. Aranzaga

D. Ramón Carrillo Pulgar, vecino de Alca

Núm. de las fincas	EXTENSION SUPERFICIAL			PARTIDA Ó NOMBRES DE LAS FINCAS y objeto de imposición	Calidad de los terrenos	Líquido imponible		
	Hectár.	Árs.	Cent.			Pesetas	Cs.	
1				Posiciones propias				
				Por simple				
				M. Juan Manuel, S. Francisco Rodríguez				
				E. Jacinto Arata y O. Julián Pulgar				
	8			terro 3 ^a		272		
	18			terro 2 ^a		54	3 53	
	27			id. 3 ^a		27		
2				Marques				
				M. Carlos Agust. S. Comata antigua				
				E. Bartolomé Capdevila y O. Agust. Capdevila				
		25			terro 2 ^a		575	
		18			id. 3 ^a		270	
	16			terro 3 ^a		608	15 33	
	8			terro 3 ^a		20		
				Total			78 86	
1				Vobana.				
				Una casa de campo, su nombre Marques, de un piso, mide 32 metros, enclavada en la finca n.º 2.				
							18 40	
							30	
							2 80	

Acta en 1897, la finca n.º 2 por
 para a Ramón Carrillo Pulgar
 Alca, n.º 107 del ayuntamiento.

Escritura: Imp. de J. Arriaga

NÚM. 833.

D. Sr. Don *Castillo Palau* vecino de *Alba*

Núm. de las fincas	EXTENSION SUPERFICIAL			PARTIDA Ó NOMBRES DE LAS FINCAS y objeto de imposicion	Calidad de los terrenos	Líquido imponible	
	Hectár	Árs.	Cent.			Pesetas	Cs.
				<i>Finca 1ª</i>			
				<i>Finca 2ª</i>			
				<i>Finca 3ª</i>			
				<i>Finca 4ª</i>			
				<i>Finca 5ª</i>			
				<i>Finca 6ª</i>			
				<i>Finca 7ª</i>			
				<i>Finca 8ª</i>			
				<i>Finca 9ª</i>			
				<i>Finca 10ª</i>			
				<i>Finca 11ª</i>			
				<i>Finca 12ª</i>			
				<i>Finca 13ª</i>			
				<i>Finca 14ª</i>			
				<i>Finca 15ª</i>			
				<i>Finca 16ª</i>			
				<i>Finca 17ª</i>			
				<i>Finca 18ª</i>			
				<i>Finca 19ª</i>			
				<i>Finca 20ª</i>			
				<i>Finca 21ª</i>			
				<i>Finca 22ª</i>			
				<i>Finca 23ª</i>			
				<i>Finca 24ª</i>			
				<i>Finca 25ª</i>			
				<i>Finca 26ª</i>			
				<i>Finca 27ª</i>			
				<i>Finca 28ª</i>			
				<i>Finca 29ª</i>			
				<i>Finca 30ª</i>			
				<i>Finca 31ª</i>			
				<i>Finca 32ª</i>			
				<i>Finca 33ª</i>			
				<i>Finca 34ª</i>			
				<i>Finca 35ª</i>			
				<i>Finca 36ª</i>			
				<i>Finca 37ª</i>			
				<i>Finca 38ª</i>			
				<i>Finca 39ª</i>			
				<i>Finca 40ª</i>			
				<i>Finca 41ª</i>			
				<i>Finca 42ª</i>			
				<i>Finca 43ª</i>			
				<i>Finca 44ª</i>			
				<i>Finca 45ª</i>			
				<i>Finca 46ª</i>			
				<i>Finca 47ª</i>			
				<i>Finca 48ª</i>			
				<i>Finca 49ª</i>			
				<i>Finca 50ª</i>			
				<i>Finca 51ª</i>			
				<i>Finca 52ª</i>			
				<i>Finca 53ª</i>			
				<i>Finca 54ª</i>			
				<i>Finca 55ª</i>			
				<i>Finca 56ª</i>			
				<i>Finca 57ª</i>			
				<i>Finca 58ª</i>			
				<i>Finca 59ª</i>			
				<i>Finca 60ª</i>			
				<i>Finca 61ª</i>			
				<i>Finca 62ª</i>			
				<i>Finca 63ª</i>			
				<i>Finca 64ª</i>			
				<i>Finca 65ª</i>			
				<i>Finca 66ª</i>			
				<i>Finca 67ª</i>			
				<i>Finca 68ª</i>			
				<i>Finca 69ª</i>			
				<i>Finca 70ª</i>			
				<i>Finca 71ª</i>			
				<i>Finca 72ª</i>			
				<i>Finca 73ª</i>			
				<i>Finca 74ª</i>			
				<i>Finca 75ª</i>			
				<i>Finca 76ª</i>			
				<i>Finca 77ª</i>			
				<i>Finca 78ª</i>			
				<i>Finca 79ª</i>			
				<i>Finca 80ª</i>			
				<i>Finca 81ª</i>			
				<i>Finca 82ª</i>			
				<i>Finca 83ª</i>			
				<i>Finca 84ª</i>			
				<i>Finca 85ª</i>			
				<i>Finca 86ª</i>			
				<i>Finca 87ª</i>			
				<i>Finca 88ª</i>			
				<i>Finca 89ª</i>			
				<i>Finca 90ª</i>			
				<i>Finca 91ª</i>			
				<i>Finca 92ª</i>			
				<i>Finca 93ª</i>			
				<i>Finca 94ª</i>			
				<i>Finca 95ª</i>			
				<i>Finca 96ª</i>			
				<i>Finca 97ª</i>			
				<i>Finca 98ª</i>			
				<i>Finca 99ª</i>			
				<i>Finca 100ª</i>			

Suma y sigue

Castellón Imp. de J. Krausberg

Paja fincas 1 y 3 a diciembre 1905.

NÚM. 834.

D. Pedro Castillo Capdevila vecino de Alba

Núm. de las fincas	EXTENSION SUPERFICIAL			PARTIDA Ó NOMBRES DE LAS FINCAS y objeto de imposicion	Calidad de los terrenos	Líquido imponible	
	Hectár	Ars.	Cent.			Pesetas	Cs.
1				Porción Propias			
				Coll de Alba			
		26		Mo. Monte Agut. S. Miguel Valle's			
		40		& Fin Capdevila y D. Pedro Capdevila			
2		16		centena 2ª	9'20		
		20		centena 3ª	6'68	16	18 B.
		52		monte 3ª	20		
				Centena	centena 3ª		7'80
3				Mo. y D. Pedro Capdevila, Alba Capdevila			
				& Fin Capdevila			
				Monte de Castillo			
		25		Mo. Finca Castillo, S. Camino Valle de Alba			
		25		& Agustín Nansa y D. Juan Fubier			
		10		finca 1ª	11'25		
		29		sol 2ª	11'90		
4		7		olivares 3ª	2'30		
		16		ganap. 3ª	7'50	30	11 B.
		25		finca 3ª	70		
				monte 3ª	16		
5				Carrasquetes.	finca 2ª		
				Mo. Monte Valle's, S. Monte Castillo			11'35
				& Pedro Castillo y D. Fin Capdevila			
				Corral Nansa			
				Mo. Manuel Nansa, S. Fin Capdevila			
				& Sandoval Monte Fubier			
				ganap. 3ª	3'60		
				Suma y sigue			69'30

Cada 100 pesetas de J. Armentiger

Núm. de las fincas	EXTENSION SUPERFICIAL			PARTIDA Ó NOMBRES DE LAS FINCAS y objeto de imposicion	Caldad de los terrenos	Líquido imponible	
	Hectár	Árs.	Cent.			Pesetas	Cs.
				Suma anterior...	2'60	69	34
		12		ganap. 2ª	1'00	10	98
		25		monte 1ª	38		
		28		<u>El Corral</u>			
6		85		N. Pedro Capdevila, S. Pass			
				C. José Capdevila y Salvador Capdevila			
				sitio 2ª	9'80		
		28		id - 2ª	9'05	17	85
		25		<u>Total</u>		98	4
		62		<u>Urbana</u>			
				Una casa de campo al lado de Castillo, con la de una pie. mide 15 metros y se halla enclavada en la finca		2	
				<u>Urbana</u>			
				<u>Urbana</u>			
				<u>Urbana</u>			
				<u>Total</u>		100	48

Nota en 1899. - La finca n.º 2 por parte de Manuel Abella Oruñat, n.º 64, del apéndice.

D. *Serafin Capdevila Ferrer* vecino de *Alba*

Núm. de las fincas	EXTENSION SUPERFICIAL			PARTIDA Ó NOMBRES DE LAS FINCAS y objeto de imposicion	Calidad de los terrenos	Líquido imponible	
	Hectár	Árs.	Cent.			Pesetas	Cs.
1		16		<i>Possimus propios</i> <i>Mercha</i> <i>higo 2ª</i>	2ª	7	20
				<i>Mo. Pedro Capdevila y J. Manuel Ferrer</i> <i>E. Maria Mateu</i>			
2				<i>Mercha</i>			
				<i>Mo. Manuel Ferrer y Juan Julian</i> <i>E. Tomas Navarro y O. Rosendo Martí</i>			
		8		<i>higo 2ª</i>		3	60
		4		<i>olivo 1ª</i>		1	76
3		14		<i>Chinchorra</i> <i>uva 2ª</i>	2ª	5	32
				<i>Mo. Manuel Ferrer y A. Pedro Vallés</i> <i>E. Salvador Capdevila y J. Juan Capdevila</i>			
4		12		<i>Marques</i> <i>cebollas 2ª</i>	2ª	2	76
				<i>Mo. Juan Ferrer y J. Manuel Vallés</i> <i>E. Severino Ferrer</i>			
5				<i>Coll de Alba</i>			
				<i>Mo. Quinte Ferrer y Manuel Ferrer</i> <i>E. Serafin Capdevila y O. Pons</i>			
		1		<i>higo 1ª</i>			60
		3		<i>id 2ª</i>			75
		22		<i>uva 2ª</i>			27
6		5		<i>Coll de Alba</i> <i>higo 2ª</i>	2ª		8
				<i>Mo. Cameteras y Quinte Ferrer</i> <i>E. y O. Manuel Ferrer</i>			
7				<i>Coll de Alba</i>			
				<i>Mo. Juli Capdevila y Manuel Capdevila</i>			
				Suma y sigue		23	77

Núm. de las fincas	EXTENSION SUPERFICIAL			PARTIDA Ó NOMBRES DE LAS FINCAS y objeto de imposición	Caldad de los terrenos	Líquido imponible	
	Hectár	Árs.	Cent.			Pesetas	Cs.
				Suma anterior.....		23	77
	23			E. Miguel Valles y O. Matías Capdevila			
	16			trigo 2 ^a 5'64			
	5			olivar 2 ^a 1'15		6	79
	2			hig. 2 ^a 20			
8	12			Coll de albas olivar 3 ^a		3	99
				Mo. Eustodid Valles y O. Cametora			
				E. Miguel Valles y			
				Wraz de M. M. M. M. M.			
				Mo. Domingo Nebot, S. Vicente Tabuapat			
	9			E. Juan y O. Camino de la Sierra			
	25			trigo 2 ^a 11'90			
	21			olivar 1 ^a 14'41			
	42			id 2 ^a 21'00		82	05
	88			id 2 ^a 23'44			
	16			monte 1 ^a 80			
	16			Wraz de Seno trigo 2 ^a		7	20
10				Mo. hered. de The. Juan S. Camino			
				E. Arquio y O. Manuel Valles			
				Gonzal Pla			
				Mo. Juan Piles S. monte comun			
				E. y O. Manuel Juan			
	25			centeno 2 ^a 3'05			
	05			hig. 2 ^a 1'75		9	60
	80			monte 2 ^a 80			
				Wraz de Juan			
				Mo. O. Juan S. Juan S. Capdevila			
				E. Juan Piles			
	37			centeno 2 ^a 8'51			
	21			olivar 3 ^a 7'88			
				161'49		102	40

D. _____ vecino de _____

Núm. de las fincas	EXTENSION SUPERFICIAL			PARTIDA Ó NOMBRES DE LAS FINCAS y objeto de imposicion	Caldad de los terrenos	Líquido imponible		
	Hectár	Árs.	Cent.			Pesetas	Cs.	
13		98		16'49	}	132	40	
		40		40		16	89	
		98						
14		8		elvar 2 ^o	}	3	64	
		6		ganap 2 ^o				180
		14		Borros				
				16 Agustín Dolz S. Mas del Tossal E. Chua Vallés y O. Romanos				
17			Vina 2 ^o	8'50	}	23	58	
21			id 2 ^o	4'98				
22			hig. 1 ^o	6'00				
12			monte 1 ^o	6'00				
74				Total		176	41	
			Ortana					
			Una casa de campo al lado de la Alameda con un ar de plaza unida al monte. Unidos por la puerta y separados de otros de esta finca. Se vende con					
			Pecuario					
			Por una cabra de ganado mular				18 00	

Cancionero Esp. de J. Aranzaga

Núm. de las fincas	EXTENSION SUPERFICIAL			PARTIDA Ó NOMBRES DE LAS FINCAS y objeto de imposición	Cantidad de los terrenos	Líquido imponible	
	Hectár.	Árs.	Cent.			Pesetas	Cs.
				Suma anterior.....			
				<i>Murcia</i>			
				<i>Guadalupe</i>			176 41
				<i>Albana</i>			9 00
				<i>Guadalupe</i>			12 00
				<i>Total</i>			197 41

D. Tomás Centelles El vecino de Alba

Núm. de las fincas	EXTENSION SUPERFICIAL			PARTIDA Ó NOMBRES DE LAS FINCAS y objeto de imposición	Calidad de los terrenos	Líquido imponible	
	Hectár	Árs.	Cent.			Pesetas	Cs.
				<i>Propiedades propias</i>			
				<i>Moray del Hóvil</i>			
				<i>Mr. Don Juan Martín y Quinto Somo</i>			
				<i>D. Manuel de Boullard y Victoria Barro</i>			
	25			<i>Vino 2^a</i>	9'50		
	8			<i>monte 1^a</i>	1'40	9	90
				<i>Total</i>		9	90

D. *Vente Capdevila Comilla* vecino de *Alba*

Núm. de las fincas	EXTENSION SUPERFICIAL			PARTIDA Ó NOMBRES DE LAS FINCAS y objeto de imposicion	Cantidad de los terrenos	Líquido imponible	
	Hectár	Ars.	Cent.			Pesetas	Cs.
1				<i>Terminos propios</i> <i>Vall de Alba</i> <i>D. Manuel Capdevila y D. Felix Capdevila</i> <i>E. Senda f.º Miguel Ferrer</i>			
		2		<i>Trigo 1º</i>	180		
	12			<i>id 2º</i>	500		7 20
2				<i>Basot</i> <i>D. Maria Valls y Camino</i> <i>E. Miguel Valls y D. Manuel Vilatorrada</i>			
	4			<i>olivas 2º</i>	0 99		
	6			<i>uvas 2º</i>	3 00		
	6			<i>ganado 2º</i>	1 20		6 80
	8			<i>hig.º 2º</i>	80		7 72
	60			<i>monte 2º</i>	1 80		
3				<i>Cerral</i> <i>D. Jose Capdevila y D. Jose Capdevila</i> <i>E. Manuel Betton y D. Jose</i>			
	6			<i>higuerales 2º</i>	1 20		
	12			<i>olivas 2º</i>	6 50		5 50
4				<i>Saidó</i> <i>D. Ramon y Camino</i> <i>E. Miguel Ferrer y D. Ant.º Ferrer</i>			
	12			<i>trigo 2º</i>	7 18		
	9			<i>Sentado 1º</i>	2 92		
	6			<i>uvas 2º</i>	3 00		
	14			<i>id 2º</i>	5 32		
				Suma y sigue	15 75		

Castallos: imp. de J. Armengot

Núm.
de las
fincas

EXTENSION
SUPERFICIAL

PARTIDA Ó NOMBRES DE LAS FINCAS

y objeto de imposicion

Cantidad de
los terrenos

Líquido imponible

Pesetas Cs.

Hectár. Árs. Cent.

B.

5

6

7

8

16

17

4

16

9

4

4

2

18

10

Suma anterior... 781 72

monte 1^o 0' 30

id - 2^o 51

Bancal de Segarra obvia 1^o 1 96

M. Melchor Ferrando, L. J. M. M. Cantallo

O. Juan Pined

Villanueva

M. Domingo S. Junta, E. Ant. Pinar

O. Vicente Cantallo

Cantallo 2^o 2' 68

bancal 3^o 1 54

Segall

M. Juan P. S. Juan Home

E. Miguel Ferrando y O. Tomas Pardo

hija 1^o 2' 40

id - 2^o 1 80

Pompuely

M. Caro S. Vicente Tulion

E. Juan Ferrando, O. Estanislao Ferrando

Cantallo 2^o 1 46

monte 2^o 30

id - 3^o 10

Total

17 60

19 53

1 96

4 72

4 20

11 86

50 17

Ordin. de 1894.
La finca n.º 3 por parte de Juan Pined
haya Ferrando n.º 112 de apellido.

D. *Vicente Capdevila Marzá* vecino de *Alba*

Núm. de las fincas	EXTENSION SUPERFICIAL			PARTIDA Ó NOMBRES DE LAS FINCAS y objeto de imposición	Cálculo de los terrenos	Líquido imponible Pesetas Cs.
	Hectár	Ára.	Cent			
1				<i>Terrenos propios</i>		
				<i>Albetta</i>		
		10		<i>de D. Emilio Capdevila, S. Julián Cortés</i>	220	} 3 75 B
		10		<i>E. Manuel Capdevila y E. Tomás Marzá</i>	130	
	15		<i>olivar 2ª</i>	15		
	38					
2				<i>Concal. N.º 104</i>		
				<i>de D. Juan Aparicio, S. Manuel Capdevila</i>		
				<i>E. Bartolomé Marzá y C. Ant.º Domínguez</i>		
		2		<i>hig.º 2ª</i>	68	} 8 56 B
		7		<i>centeno 1ª</i>	262	
		21		<i>olivar 3ª</i>	92	
		10		<i>hig.º 1ª</i>	200	
	20		<i>frontera 1ª</i>	100		
	24		<i>id. 2ª</i>	87		
	45		<i>id. 3ª</i>	25		
3				<i>Campesinos</i>		
		20		<i>de D. Ant.º Marzá, S. Bartolomé Marzá</i>		11 40 B
				<i>E. Emilio Capdevila y C. Juan Marzá</i>		
				<i>Colada</i>		22 71
<p><i>Baja 1892</i></p> <p><i>La finca n.º 1 por parte de Ant.º Domingo Marzá</i></p> <p><i>n.º 100 etc. según se describe</i></p>						
Suma y sigue.						

Núm.
de las
fincas

EXTENSION
SUPERFICIAL

PARTIDA Ó NOMBRES DE LAS FINCAS
y objeto de imposición

Cantidad de
los terrenos

Líquido imponible

Pesetas Cs.

Hectar Ars. Cent

Suma anterior . .

Daja en 1891.

*Parap. trigo 1.^o y 2.^o centeno 3.^o, Pastos mont. 1.^o, 10 de
2.^o y 19 de 3.^o de la finca N.^o 2 por parte de Ma.
muela López Palau N.^o 223 del apéndice.*

4 51

Daja en 1892

*La finca n.^o 3 por parte de Frandomeuch
López n.^o 105 del apéndice según escritura.*

11 40

*Daja en 1895 - Lo que quedaba de la finca
n.^o 2 por parte de José Portolez Péniz n.^o 297
del apéndice.*

D. Vicente Cayulevila y Cayulevila vecino de Alba

Núm. de las fincas	EXTENSION SUPERFICIAL			PARTIDA Ó NOMBRES DE LAS FINCAS y objeto de imposición	Cálculo de los terrenos	Líquido imponible	
	Hectár	Árs.	Cent			Pesetas Cs.	
1		42		Finca propia Cayulevila D. José Benavente S. Juan de Cayulevila E. Aragado y O. Aguado	14		85 20
2		38		J. Coll de Alba D. Vicente Aguado S. Juan de Cayulevila E. O. Aguado	7		10 64
3				Esports. D. Vicente Julián S. Benavente E. Manuel Mar y O. Pascual Puente			
4		23		Finca 2ª	}		21 00
		25		id. 3ª		11'50 9'50	
5				Corral de la D. María Cayulevila S. Benavente y O. Benavente E. Pedro Cayulevila y O. Pedro Cayulevila	}		13 64
		23		Finca 3ª		9'89	
		20		Finca 4ª		3'00	
		75		Finca 5ª		75	
6		148		Abrazos D. Donato Cayulevila S. Benavente E. Miguel Cayulevila y O. Domingo Puente	}		8 56
		12		Finca 1ª		3'96	
		27		Finca 2ª		4'60	
				Finca 3ª D. Emilio Cayulevila S. Benavente y O. Domingo Puente			
Suma y sigue.							77 04

Núm. de las fincas	EXTENSION SUPERFICIAL			PARTIDA Ó NOMBRES DE LAS FINCAS y objeto de imposición	Cálculo de los terrenos	Líquido imponible Pesetas Cs.
	Hectar	Als.	Cent			
				Suma anterior		79 14
7		12		Olivo 2 ^o	4' 08	10 86
		2		Cultivo 1 ^o	2' 64	
		19		Olivo 2 ^o	4' 14	
				<i>Pedregal</i>		
				<i>M. Manuel Simiñane & Domingo Puiguer & Donato y C. Enal de Embardo</i>		
8		18		Olivo 2 ^o	4' 14	4 74
		12		Cultivo 1 ^o	60	
				<i>Arroz</i>		
				<i>M. Manuel Puñal, J. Francisco Vallés & J. Domènec y C. Enal de Embardo</i>		
9		14		Cultivo 1 ^o	4' 62	12 36
		23		Olivo 2 ^o	3' 74	
		11		Emperadora Cultivo 2 ^o		
				<i>M. y J. Domingo, C. Enal de Embardo & Domingo Alejandro</i>		
10		12		Oliveras	Olivo 2 ^o	2 76
				<i>M. Cristóbal Trillas, J. Enal de Embardo & Eugenio Arroyo y C. Enal de Embardo</i>		
				<i>Pedregal</i>		
11				<i>M. Manuel Trillas, J. Enal de Embardo & Manuel Brando y C. Enal de Embardo</i>		
		10		Oliveras 2 ^o	3' 58	6 48
		5		Cultivo 2 ^o	1' 50	
		7		Olivo 2 ^o	1' 05	
		5		Cultivo 1 ^o	1' 25	
	33		<i>Plano de Brando</i>			
12				<i>M. Manuel Trillas, J. Enal de Embardo & Manuel Brando y C. Enal de Embardo</i>		131 24

Bo
1907

D. _____ vecino de _____

Núm. de las fincas	EXTENSION SUPERFICIAL			PARTIDA Ó NOMBRES DE LAS FINCAS y objeto de imposición	Calidad de los terrenos	Líquido imponible		
	Hectár	Árs.	Cent			Pesetas Cs.		
13						131	27	
		7		trigo 1ª	}	2	138	
		7		trigo 2ª		1	61	
		5		trigo 3ª		1	90	
		12		trigo 4ª		2	40	
	31		La Soria				8	29
			D.º Gabriel Martí y José Comandó E. Manuel Guitiérrez y O. Amado					
	7		trigo 1ª	}	4	30		
	4		trigo 2ª		1	30		
			Total				6	00
			Orhana				125	56
			Una casa habitación en el Curato de la Villa de Alarcón del Pinar no 14 consta de dos pisos más 20 metros de huerta por la derecha y una cisterna y un patio y se sitúa en el barrio de San Juan.				10	00
			Penuario					
			Por una cabecera de ganado mular				15	00
			D.º Juan María D.º Juan D.º Juan D.º Juan				16	56
			Total				141	56
			Suma y sigue: Total				147	56

Paja fina 6 ayda 1905.

NÚM. 841.

D. Juan Chirca Eds vecino de Moa

Núm. de las fincas	EXTENSION SUPERFICIAL			PARTIDA Ó NOMBRES DE LAS FINCAS y objeto de imposición	Cantidad de los terrenos	Líquido imponible Pesetas Cs.
	Hectár	Árs.	Cent			
1				Finca propia		
				Reca		
				Mo. María Candelaria, Juan C. Tomás		
				& Cayo O. Jacinto		
		5		trigo 2º	2'25	18 82
		18		Cid 2º	6'12	
		10		Centeno 2º	2'30	
	22		olivas 2º	5'29		
	21		higo 2º	2'10		
	18		mancha 2º	1'54		
	22		id 2º	1'22		
2				Reca		
				Mo. Francisca Tomás, María Blanca		
				& Cayo O. Manuel Tomás		
		1		trigo 2º	1'60	4 86
	8		Cid 2º	2'60		
	14		mancha 2º	42		
	24		id 2º	24		
3				Abas de Carlos		
				Mo. María Blanca S. María Trillas		
				& Manuel García, P. María Ruiz		
4	6	50	150	Centeno 1º	1'98	2 58
	20	22	8	mancha 1º	1'50	
				Mo. María S. María Trillas		
				& Jacinto Tomás, P. Casimira Tomás		
Suma y sigue.						27 16

Núm. de las fincas

EXTENSION SUPERFICIAL

Hectar Ars. Cent

PARTIDA Ó NOMBRES DE LAS FINCAS y objeto de imposicion

Calidad de los terrenos

Liquido imponible

Pesetas Cs.

			Suma anterior ..		27 16
	25		Vino 2 ^a 12.50	}	15 05
	17		Vino 2 ^a 2.55		
5	16		Stiquitos 7 ^a 6.08		
			No. Top. Trilla, S. José Merinat E. Agustín Comero y O. María Chiva Chusneosa		
B. 6			No. Manuel Garcia, S. Miguel Trillas E. Primito Bello y O. Juan Trillas		
	7		Vino 2 ^a 11.35	}	9 22
	7		Vino 2 ^a 2' 15		
	10		Vino 2 ^a 2' 80		
	4		oleas 2 ^a 92		
	34		<u>Total</u>		57 51

Urbanos.

Una casa de campo al Mar de Chiva, consta de dos pisos, mide 22 metros y linda D. Maria Chiva J. y b. Campa.

8 00

Pecuario

Por una cabeza de ganado mular
10 20 en el lamar

13 00

20 00

Total

33 00

Repuestos y
Prestos

57 51

Urbanos
Pecuario

8 00

33 00

Total

98 51

NÚM. 242.

D. Juan Chava Gómez vecino de Alca

Núm. de las fincas	EXTENSION SUPERFICIAL			PARTIDA Ó NOMBRES DE LAS FINCAS y objeto de imposición	Cantidad de los terrenos	Líquido imponible	
	Hectár	Árs.	Cent			Pesetas	Cs.
1				<i>Propiedad propia</i> <i>Carral No. 11</i> <i>R. Pardo canónigo, S. Bartolomé Expedita,</i> <i>S. Sebastián Alcaz y O. Nuncio Juliana</i> Tripa 1 ^a 60 id. 2 ^a 7 65 Centeno 1 ^a 5 61 id. 2 ^a 11 35 id. 3 ^a 11 30 pasto 1 ^a 17 75 id. 2 ^a 17 75 id. 3 ^a 11 34			24 24
2				<i>Baseta</i> <i>R. Canales de S. Andrés,</i> <i>S. Juanito González y O. Nuncio Juliana</i> Centeno 1 ^a 18 4 id. 2 ^a 11 30			3 04
3				<i>Baseta</i> <i>R. S. Juanito González, O. Nuncio Julia</i> <i>O. Juan Chico</i> Tripa 1 ^a 2 60 id. 2 ^a 2 72 Total			6 32
4				<i>Estanera</i> <i>Una casita de campo su nombre Carral</i> <i>Tor de mi puzo mide 40 metros, en la casa</i>			2 2 60

Suma y sigue.

Núm. de las fincas	EXTENSION SUPERFICIAL			PARTIDA Ó NOMBRES DE LAS FINCAS y objeto de imposición	Cantidad de los terrenos	Líquido imponible	
	Hectar	Árs.	Cent			Pesetas Cs.	
				Suma anterior . . .			
				<i>en la finca n.º 1.</i>			<i>5.00</i>
				<i>Resumen</i>			
				<i>Plantas</i>			<i>33 60</i>
				<i>Urbanas</i>			<i>5 00</i>
				<i>Total</i>			<i>38 60</i>

D. Manuel Chiva Contelle, vecino de Alta

Núm. de las fincas	EXTENSION SUPERFICIAL			PARTIDA Ó NOMBRES DE LAS FINCAS y objeto de imposición	Calidad de los terrenos	Líquido imponible	
	Hectár	Árs.	Cent			Pesetas	Cs.
1				Posiciones propias Bosch D ^o Miguel Valli S. Juan Chiva & D ^o Pérez y O. María Chiva			
		5		trigo 2 ^a		170	7 20
		5		trigo 2 ^a		115	
		10		vino 2 ^a		280	
		5		huel 2 ^a		50	
		5		monte 2 ^a		5	
2				Mas de Cereales D ^o María Contelle, S. Agustín Pineda & D ^o Chiva y O. Manuel Chiva			
		5		trigo 2 ^a		170	6 64
		13		vino 2 ^a		494	
3		17		Porchets D ^o María Chiva S. Santa Chiva & D ^o Juan Pina y O. Pina		monte 2 ^a	17
				Cobral			14 01
1				Orchana Una casa de campo en San de Chiva avida de 200 pies, mide 42 metros y se halla sembrada en la finca.			
2				Una casa de campo en nombre de Mas de Porchets, de 200 pies, mide 40 metros, en la avida en la finca nº 1.			
Suma y sigue.							

Núm.
de las
fincas

EXTENSION
SUPERFICIAL

PARTIDA Ó NOMBRES DE LAS FINCAS
y objeto de imposición

Cantidad de
los terrenos

Líquido imponible

Pesetas Cs.

Hectar Ars. Cent

Suma anterior . .

Resumen

Rustica

Urbana

Total

14 01

11 02

25 01

NÚM. 944.

Castelló

D. *Don Domingo Capdevila* vecino de *Alba*

Núm. de las fincas	EXTENSION SUPERFICIAL			PARTIDA Ó NOMBRES DE LAS FINCAS y objeto de imposición	Cálculo de los terrenos	Líquido imponible Pesetas Cs.
	Hectár	Árs.	Cent			
				<i>Finca propia</i>		
				<i>Coral Negro</i>		
				<i>D. Juan Aparicio y D. Quinto Capdevila</i>		
				<i>8 Quinto Capdevila y Quinto Aparicio</i>		
	2			<i>terreno 1º</i>	1 68	} 8 56 <i>B. 1/2</i>
	8			<i>terreno 1º</i>	2 64	
	4			<i>terreno 1º</i>	92	
	10			<i>terreno 1º</i>	2 00	
	20			<i>terreno 1º</i>	11 00	
	29			<i>id - 1º</i>	1 87	
	45			<i>id - 1º</i>	1 45	
				<i>Total</i>		8 56
<p><i>Nota: Según expediente promocio de 23 de Dibre. 1872 y tomada sustanciada por el J. en 17 febrero 1878 la finca anterior es de su consorte D. Capdevila Maria. por un 28 mayo 1878.</i></p> <p><i>Nota en 1879 - Mitad de la finca anterior por pasar a Manuel Roura Navas, n.º 577 del apudice.</i></p>						

NÚM. 845. Alta al n.º 747 del apéndice.

D. Ante Don Juan Castillo vecino de Alta

Núm. de las fincas	EXTENSION SUPERFICIAL			PARTIDA Ó NOMBRES DE LAS FINCAS y objeto de imposición	Calidad de los terrenos	Líquido imponible — Pesetas Cs.
	Hectár	Árs.	Cent			
				<i>Parcela propia S.</i>		
				<i>Churrucosa</i>		
				<i>Ar. de la casa de la familia S. Domingo</i>		
				<i>y C. Cambios de la Tierra</i>		
	21			<i>trigo 2ª</i>		4115
	57			<i>cebada 2ª</i>		18102
	122			<i>avena 2ª</i>		6100
	196			<i>Total</i>		8847
						8847 B.
<p><i>Nota en 1900. — La finca anterior por pase a Martijá de Martinería, n.º 555 del apéndice. por parte de D. Juan Castillo vecino de Alta</i></p>						

Suma y sigue.

NÚM. _____

D. _____ vecino de _____

Núm. de las fincas	EXTENSION SUPERFICIAL			PARTIDA Ó NOMBRES DE LAS FINCAS y objeto de imposición	Cantidad de los terrenos	Líquido imponible	
	Hectár	Árs.	Cent			Pesetas Cs.	
				<p>y linda por la parte Paul Domunt situada en las fincas y ayuntadas de Domunt</p>			11 00
R	x			<p>Para una ud. al lado de una parcela de dos pisos unida a la misma y la halla situada en la finca.</p>			7 00
							11 00
				<p>Suma 1833 Total</p>			92 35
							11 00
							107 35

Suma y sigue.

1) *Juan Domínguez Rivas* vecino de *Alto*

Núm. de las fincas	EXTENSION SUPERFICIAL			PARTIDA Ó NOMBRES DE LAS FINCAS y objeto de imposición	Cantidad de los terrenos	Liquidado imponible — Pesetas Cs.
	Hectár	Árs.	Cent			
1				<i>Pajonia pajona</i> <i>Cerros</i> M. Larraín, J. Juan Domínguez E. Vique Valde y O. Franca Vallés		
		96		<i>Cerros 2ª</i>	221 08	68 32
		76		<i>Vina 2ª</i>	38 00	
		22		<i>id. 3ª</i>	8 74	
2		25		<i>Arch</i>	<i>Vina 2ª</i>	17 50 B.
				M. Larraín Puelo J. Franca Vallés E. Franca Vallés y O. Vique Bayardita		
3				<i>Fajeta</i> M. Larraín Domínguez J. Juan Domínguez E. Larraín y O. Rivas		
		10		<i>Vino 3ª</i>	3 40	76 61
		9		<i>Sigil 1ª</i>	1 38	
		9		<i>id. 3ª</i>	90	
		24		<i>Arche 2ª</i>	72	
		24		<i>id. 3ª</i>	24	
4		22		<i>Arque</i> M. Larraín Larraín A. Franca Vallés E. Larraín y O. Juan Domínguez	<i>Vina 2ª</i>	2 74
5		51		<i>Emparedora</i>	<i>Cerros 2ª</i>	11 73 B.
				M. Larraín Larraín E. Larraín Larraín O. Vique Bayardita		
6		12		<i>Mercedes</i> M. Larraín Larraín A. Larraín	<i>Vina 2ª</i>	2 76 B.

Núm. de las fincas	EXTENSION SUPERFICIAL		PARTIDA Ó NOMBRES DE LAS FINCAS y objeto de impositcion	Cantidad de los terrenos	Líquido imponible
	Hectar	Árs.			Cent
			Suma anterior...		116 16
7			E. Eugenio Aranda y O. Monte Coronado		
			Finchats		
			M. Monte Coronado, S. Agustín Coronado		
			E. Manuel Coronado, O. Bruno Olasco		
	17		Oliver 2ª	2 91	
	7		ganaj 2ª	1 40	
	5		higª 2ª	1 50	
	5		Monte 2ª	1 15	5 96
	25		Plazo de Coronado		
8			M. Agustín Coronado, D. Juan V. Vales		
			E. Manuel Coronado y O. Bruno Olasco		
	23		trigo 2ª	2 38	
	7		Oliver 2ª	1 61	
	7		viña 2ª	2 66	
	7		higª 1ª	2 20	
	12		Sa de Soma	trigo 1ª	6 60
	11				
B. 9			M. Juanes Trilla, S. Agustín Coronado		
			E. Manuel Trilla y O. Trilla		
			Finchats		
			M. Manuel Trilla, O. Daniel Domínguez		
			O. Daniel Domínguez		
	4		trigo 2ª	2 77	
	0		Bulera 1ª	1 72	
	2		iel 2ª	1 24	
	8		oliver 2ª	1 75	
	8		higª 2ª	60	
	8		Monte 2ª	5	
			Costa		8 94
					116 71

NÚM.

D. _____ vecino de _____

Núm. de las fincas	EXTENSION SUPERFICIAL			PARTIDA Ó NOMBRES DE LAS FINCAS y objeto de imposición	Cantidad de los terrenos	Líquido imponible	
	Hectár	Ars.	Cent			Pesetas Cs.	
				<u>Urbanas</u>			
				Una casa de campo al Ajonjol Cortijo - consiste de 200 metros, más 24 metros puerto D. ^{to} Miguel Valles J. ^o Pantoja Donnuich y B. Delors Donnuich			Aca
				<u>Propiedades</u>			
				Terrenos Urbanos Cobatos			140 71 4 a s 190 71
				<u>Baja en 1891</u>			
				La finca n. ^o 9 por pase a Inguina Cortado terreno consiste de José Pedro del n. ^o 217 Vd. apéndice.			
				Baja en 1902 la finca n. ^o 5 por pase a José Gallego Cortado, n. ^o 289 del apéndice.			
				Baja en 1902 la finca n. ^o 6 por pase a Vicente An dres Puchol, n. ^o 667 del apéndice.			

Suma y sigue.

Parte finca no. 1 y mitad de la 4 ^{ra} hoja apdo. 1905

NÚM. 848.

D. *José Domínguez Barrachina* vecino de Albo

Núm. de las fincas	EXTENSION SUPERFICIAL			PARTIDA Ó NOMBRES DE LAS FINCAS y objeto de imposición	Cálculo de los terrenos	Líquido imponible Pesetas Cs.		
	Hectár	Ars.	Cent					
1				Partida propia Foyetta No. Juan Ribes, Sr. & Juan Domínguez & Anita Ribes				
	2	1		trigo 1 ^a	1'20			
	10	2		id. 2 ^a	4'50			
	22	8		id. 3 ^a	7'82			
	19	6		hig. 1 ^a	2'85			
	19	6		id. 2 ^a	1'90			
	46	15		made 2 ^a	1'38	20	20	
55	17	66	id. 3 ^a	55				
2	174		Foyetta. No. Aquilino Ribes, Sr. & C. José Domínguez & Ana				B. parte	
3	14			sieta 1 ^a	5'32			
	2			ganf. 2 ^a	1'40	6	52	
	8			hig. 2 ^a	80			
3				Bece No. Antonio Carbonel, Sr. Juan Olvera & Miguel Valle y C. Ramón Gort				
	5			trigo 2 ^a	90			
	12	7	19	id. 3 ^a	8'08			
	7	6	11	olivar 2 ^a	1'61			
	5			ganf. 3 ^a	1'00			
	7	4	11	hig. 1 ^a	70			
1			barrosal 1 ^a	5				
	24							
Suma y sigue.							35	06

Núm. de las fincas

EXTENSION SUPERFICIAL

Hectar Ars. Cent

PARTIDA Ó NOMBRES DE LAS FINCAS
y objeto de imposición

Cantidad de los terrenos

Líquido imponible
Pesetas Cs.

B.
1/2

4

47

Suma anterior

Suma

3^a

25 26

16 34

Churcosd
No. 8. Miguel Vella S. Manuel Pavia
C. Pald

5

Corral. Porig

No. 7 O. María Capdevila S. José María
S. Camino

40
35
22

Liguera 1^a

8⁰⁰

Graña 2^a

135

8 35

Aguarte

Suma

7⁰

12 16

6

No. 11. Juan Domínguez S. Miguel Pabes
C. Juan y Benigno. Miguel Pabes

Total

71 91

Vibrana

Una casa de campo al lado de la finca
consta de 20.4 pies suida 54 metros
y su lallat suavada en la finca

8 02

Acuerdos
Prestos
Vibrana

71 21

8 02

Total

79 91

D. Manuel Pals Ribes vecino de Alca

Núm. de las fincas	EXTENSION SUPERFICIAL			PARTIDA Ó NOMBRES DE LAS FINCAS y objeto de imposicion	Cálculo de los terrenos	Aquido imponible Pesetas Cs.
	Hectár	Ars.	Cent			
1	14			Posicion por las Covach ^{Vino}	70	5 32
2	1		So Cometa ^{Vino}	D. Manuel Estrada, S. Vicente Giron E. Juan Estrada, O. Manuel Pals	10	60
3			So Cometa	D. Manuel Estrada, S. Vicente Ribes E. Domingo		
4	10			Vino 3 ^o	}	6 06
	7			olivas 2 ^o		
	10			higuil 2 ^o		
	5			mande 3 ^o		
	52			Planta Solana 1 ^o		
				D. Domingo, S. Vicente Ribes E. Juan Pals, O. Juan Pals		
1			Vino 1 ^o	}	30 57	
25			olivas 2 ^o			
22			So Cometa 3 ^o			
18			Vino 4 ^o			
10			olivas 5 ^o			
46			higuil 6 ^o			
60			mande 7 ^o			
60			olivas 8 ^o			
242			olivas 9 ^o			
Suma y sigue.						49 51

Núm.
de las
fincas

EXTENSION
SUPERFICIAL

PARTIDA Ó NOMBRES DE LAS FINCAS

y objeto de imposición

Calidad de
los terrenos

Líquido imponible

Pesetas Cs.

Hectar Árs. Cent

Suma anterior..

5 Mas del Pretor

42 51

Mr. Manuel Anacleto S. Manuel de la
y Miguel Capelista y D. Corina

12

Tierras 2^a

4 08

51

Solar 3^a

11 73

15 81

63

Total 87

58 32

Urbanas

Nova casa de campo al Mar de
Quirós, conlladada por, mide
42 metros y su linderos en
la finca

12 00

Quirós.

Por una cabeza de ganado mtor.

10 00

Finca
Luzumbin

Tierras

58 32

Urbanas

10 00

Quirós

10 00

Total

81 32

NÚM. 850. - Alta al n.º 584 apéndice

D. Manuel Domínguez Lasso vecino de Alto - Barona

Núm. de las fincas	EXTENSION SUPERFICIAL			PARTIDA Ó NOMBRES DE LAS FINCAS y objeto de imposición	Cantidad de los terrenos	Líquido imponible Pesetas Cs.
	Hectár	Árs.	Cent			
1				<p>Propias propias Perchetas D. Manuel Domínguez Lasso & Juan Emilio Rodríguez Domínguez</p>		
		18		alvará 1ª	245	} 11 48 P.
		7		id 2ª	161	
		11		terreno 2ª	142	
		66				
2				<p>Perchetas D. D. Juan Emilio Rodríguez Domínguez & Juan Emilio Rodríguez Domínguez</p>		46 36
3	16			<p>Perchetas D. Juan Domínguez Lasso & Juan Emilio Rodríguez Domínguez</p>		8 00
4				<p>Perchetas D. Juan Emilio Rodríguez Domínguez & Juan Domínguez Lasso</p>		
		20		terreno 1ª	6 60	} 17 50
		20		id 2ª	3 00	
		20		id 3ª	7 60	
		11		terreno 2ª	3 30	
				Total		76 87
				<p>Urbanas Una zona de campo al lado de las Perchetas con la medida de 15 metros entre 1ª y 2ª y el mismo dueño y fincas de Juan Domínguez Lasso</p>		

Suma y sigue.

Núm. de las fincas	EXTENSION SUPERFICIAL			PARTIDA Ó NOMBRES DE LAS FINCAS y objeto de imposición	Cantidad de los terrenos	Líquido imponible	
	Hectar	Árs.	Cent			Pesetas Cs.	
				Suma anterior			
				Quarria			
				Por una labora. de ganado mular			13 00
				Quarria			
				Quarria			76 87
				Vobana			6 00
				Quarria			13 87
				Total			96 74

D. Francisco Escribá Pérez vecino de Alba

Núm. de las fincas	EXTENSION SUPERFICIAL			PARTIDA Ó NOMBRES DE LAS FINCAS y objeto de imposición	Cantidad de los terrenos	Líquido imponible	
	Hectár	Árs.	Cent			Pesetas Cs.	
1				<i>Finca propia</i> <i>Rancho del Molino</i> <i>N.º Vicente Erro y C. Vicente Agut</i> <i>C. San Andrés</i>			
	21			<i>Cantón 1º</i>			
	21			<i>id. 2º</i>	6'93		
	20			<i>id. 3º</i>	2'83		
	22			<i>id. 4º</i>	2'25		
	25			<i>id. 5º</i>	2'70		
	40			<i>id. 6º</i>	1'05		
	163				10		
				<i>Cobros</i>			18 96
				<i>Alcance</i>			18 96
				<i>Una casa de campo a las Puercas y</i> <i>medida de 20 pies, medida 25 metros,</i> <i>planta por tener la casa de Puercas y mediana</i>			4 00
				<i>Peonaría</i> <i>Por una cabera de ganado mular.</i>			15 00
				<i>Peonaría</i> <i>Peonaría</i> <i>Peonaría</i> <i>Peonaría</i>			10 96
				<i>Peonaría</i>			4 00
				<i>Peonaría</i>			10 00
				<i>Peonaría</i>			55 96
				<i>Suma y sigue.</i>			37 96

Núm.
de las
fincas

EXTENSION
SUPERFICIAL

PARTIDA Ó NOMBRES DE LAS FINCAS
y objeto de imposición

Cantidad de
los terrenos

Líquido imponible
Pesetas Cs.

Hectar. Árs. Cent

ja general en 1892 *Suma anterior.*
Las dos fincas pasan á Josefa Manfort Barro
china n.º 94 de los apéndice según expediente

NÚM. 822

D. Sr. *José Fabregat Mesquias* vecino de *Alba*

Núm. de las fincas	EXTENSION SUPERFICIAL			PARTIDA Ó NOMBRES DE LAS FINCAS y objeto de imposición	Calidad de los terrenos	Líquido imponible	
	Hectár	Ars.	Cent			Posetes	Cs.
1	14			<i>Posición propia</i> <i>Chumoso trigo 2a</i> M. Juan José Casanova, J. Carreres E. Julián y O. Miguel Agudé	2a	4	76 B.
2				<i>Heredia Blanca</i> M. Simón Casanova, J. Pío Agudé E. Paulino Carreras, O. Julián Agudé			
		2		trigo 1a		1	20
		28		id 2a		9	52
		10		oliva 2a		3	50
		14		id 2a		7	00
		10		id 2a		15	20
		12		camote 2a		3	60
		19		id 1a		3	80
		35		id 2a		5	25
		43		id 2a		4	20
3				<i>Coll de Alba</i> M. Juan José Casanova, J. Pío Agudé E. Paulino Carreras, O. Julián Agudé			
		7		camote 3a		1	40
		8		camote 3a		1	40
				<i>Coll de Alba</i> M. Juan José Casanova, J. Carreres E. Julián y O. Pablo Agudé			1 80 B.
4				<i>Coll de Alba</i> M. Juan José Casanova, J. Carreres E. Julián y O. Pablo Agudé			
		5		camote 3a		1	00
		14		camote 3a		1	40
Suma y sigue.							61 07

Núm. de las fincas	EXTENSION SUPERFICIAL			PARTIDA O NOMBRES DE LAS FINCAS y objeto de imposicion	Caudal de los terrenos	Líquido imponible Pesetas Cs.			
	Hectar	Árs.	Cent						
B. 5				Suma anterior		61 27			
				Aguas de Bourcy					
				D. Canino, J. Rega, E. Joaquín Nolas					
				O. Nuncio Agut					
				12					5 40
				24					9 86
				22					7 59
18					9 00				
				Total	31 25				
B. 6				Perchets					
				D. Juan Coronado, J. Bernabéu					
				E. Nuncio Agut y O. Nuncio Sabater					
				10					11 50
				48					1 28
								Total	12 78
									94 70
1				Orbana					
				Una casa de campo al lado de la Obaga					
				compuesta de dos pisos mide 22 metros					
				de facha, D. Serafín Berceña E. Nuncio Agut					
				E. Nuncio Agut					
									4 00
2				Una casa de campo al lado de la Obaga					
				compuesta de un piso mide 28 metros					
				de facha construida en la finca					
								2 00	
								Total	6 00
Penuaria.									
Por una cabera de ganado menor.									
Daja en 901. das seis fincas rústicas									
por parte a cont. Fabregad Agut									
no 572 del apéndice.									
				Orbana	24 20				
				Penuaria	6 00				
				Total	18 20				
				Total	113 70				

1892. Alta al número 92 del quindice.

D. *José Font Berges* vecino de *Alba*

Núm. de las fincas	EXTENSION SUPERFICIAL			PARTIDA Ó NOMBRES DE LAS FINCAS y objeto de imposición	Cantidad de los terrenos	Líquido imponible Pesetas Cs.	
	Hectár.	Ars.	Cent.				
1				<i>Propiedad propia</i> <i>Perchetas</i> <i>Mo. Ramón del S. Manuel García</i> <i>E. Santa Cruz y O. Paso</i>			
	25			<i>1.079 hectáreas 2ª</i>	3'75	} 7'43	
	10			<i>2.046 alvar 2ª</i>	2'40		
	46			<i>10.230 monte 2ª</i>	4'38		
2				<i>Propiedad propia</i> <i>Mo. Juan de Dios y O. Paso de ganado</i> <i>J. C. Los Cármenes</i>			
	18			<i>hija 2ª</i>	8'10	} 72'10	
	40			<i>id. 2ª</i>	13'60		
	40			<i>Cantiva 2ª</i>	9'20		
	40			<i>id. 2ª</i>	6'00		
	35			<i>id. 2ª</i>	17'50		
	22			<i>id. 2ª</i>	8'74		
	40			<i>hija 1ª</i>	8'00		
	20			<i>monte 2ª</i>	1'90		
3				<i>Propiedad propia</i> <i>Mo. O. Juan Domingo S. Miguel Pantoja</i> <i>E. Sando</i>			
	10			<i>alvar 2ª</i>	3'50	} 25'50	
	16			<i>id. 2ª</i>	8'00		
	35			<i>id. 2ª</i>	13'40		
	21			<i>hija 1ª</i>	4'60		
Suma y sigue.							

Núm. de las fincas	EXTENSION SUPERFICIAL			PARTIDA Ó NOMBRES DE LAS FINCAS y objeto de imposición	Cantidad de los terrenos	Líquido imponible
	Hectar	Ars.	Cent			Pesetas Cs.
				Suma anterior...		105 00
11				Agrijales		
				No. Comunal S. Juan Capistrano		
				C. Pánuco N. y O. San Juan Capistrano		
	110			Terreno 2°	920	31 49
	13			Terreno 3°	634	
	100			Terreno 2°	1545	
				<u>Total</u>		136 98
				Urbano		
				x Una casa de campo al Maso de los		
				Agrijales, con ha de dos picos, mil		
				de matorral y se halla un lavadero en		
				la finca		8 00
				Urbano		
				Terreno		136 98
				Urbano		8 00
				<u>Total</u>		144 98

NÚM. 856

D. *Ramon Font Portolés* vecino de *Alba*

Núm. de las fincas	EXTENSION SUPERFICIAL			PARTIDA Ó NOMBRES DE LAS FINCAS y objeto de imposición	Calidad de los terrenos	Líquido imponible	
	Hectár	Ars.	Cent			Pesetas	Cs.
				<i>Propiedad propia</i>			
				<i>Bece</i>			
				<i>M. Aubert, Ervillat, J. Juan, Chivra</i>			
				<i>E. San Domínguez y O. Juan Domínguez</i>			
	7			<i>Trigo 2ª</i>		2	38
	5			<i>Alfalfa 3ª</i>		1	15
	4			<i>Alfalfa 2ª</i>		1	40
				<i>Total</i>		3	93

Suma y sigue.

D. Carmen Just Capdevila vecino de Alba

Núm. de las fincas	EXTENSION SUPERFICIAL			PARTIDA Ó NOMBRES DE LAS FINCAS y objeto de imposicion	Calidad de los terrenos	Líquido imponible		
	Hectár	Árs.	Cent			Pesetas Cs.		
1	40	-	26	<p><i>Primitiva propia.</i> Chimenea <i>una</i> 3^a D. <i>Fernando Capdevila</i> y <i>D. Manuel Vidal</i> O. <i>Manuel Just</i></p>	3 ^a	15	20	
2	11			<p>Chimenea <i>una</i> 7^a D. <i>Manuel Just</i> y <i>D. Juan Just</i> E. <i>Pedro Capdevila</i> y <i>D. Manuel Just</i></p>	7 ^a	4	18	
3	7			<p>Chimenea <i>una</i> 1^a D. <i>Salvador Capdevila</i> y <i>D. Manuel Just</i> E. <i>José Just</i> y <i>D. Manuel Just</i></p>	1 ^a	4	20	
4				<p>Corrales D. <i>Manuel Just</i> y <i>D. Manuel Vidal</i> E. <i>José Just</i></p>				
	4			<p>tercer 2' 20</p>				
	7			<p>id. 20 2' 15</p>				
	10			<p>id. 20 2' 10</p>				
5				<p>Arbolanos D. <i>José Just</i> y <i>D. Manuel Just</i> E. <i>Manuel Just</i></p>				
	40	10		<p>Arbolanos 1^a 13' 20</p>				
	54	13	50	<p>Arbolanos 2^a 27' 00</p>				
6				<p>El Damero D. <i>Pedro Capdevila</i> y <i>D. Manuel Just</i> E. <i>Manuel Capdevila</i></p>				
	16	-	29	<p>Arbolanos 1^a = 8 5' 60</p>				
	72			<p>Arbolanos 2^a = 2 72</p>				
Suma y sigue.							77	05

Núm. de las fincas	EXTENSION SUPERFICIAL			PARTIDA Ó NOMBRES DE LAS FINCAS y objeto de imposición	Cantidad de los terrenos	Líquido imponible	
	Hectar	Árs.	Cent			Pesetas Cs.	
7				Suma anterior . . .			77 55
				Terroferales			
				M. Mateo Carbido, S. Demasio Vidal E. Manuel Guay y O. Carlos Albero			
		5		Centeno 2 ^a		1115	} 2 68
	11			oliva 2 ^a		2157	
8				Marques			
				M. Camilo, S. Manuel Vidal S.			
				C. Ant. Capadocia y O. Pedro Capadocia			
		25		Centeno 2 ^a		575	} 8 05
	10			oliva 2 ^a		2120	
9				Marques			
				M. Jac. Carbido, S. Juan Julian			
				E. Manuel Vidal y O. Carlos Agut			
		25		trigo 3 ^a		8150	} 39 90
	20			Centeno 1 ^a		12120	
	10			id 2 ^a		9120	
	10			id 3 ^a		6100	
	20			marque 1 ^a		2100	
10				Marques			
				M. Juan Guay, S. Manuel Serrano			
				E. Ant. Alcedad y O. Carlos Agut			
		68		trigo 2 ^a		855	} 18 39
	10			id 3 ^a		5444	
	10			Centeno 2 ^a		240	
	16			oliva 2 ^a		1190	
	5			marque 1 ^a		160	
11				Terroferales			
				M. Jac. Carbido, S. Gerardo Serrano			
				C. Ant. Guay y O. Carlos Serrano			
		12		trigo 2 ^a		765	} 7 65
	17						
Total							156 22

D. _____ vecino de _____

Núm. de las fincas	EXTENSION SUPERFICIAL			PARTIDA Ó NOMBRES DE LAS FINCAS y objeto de imposicion	Calidad de los terrenos	Líquido imponible	
	Hectár	Árs.	Cent.			Pesetas	Cs.
1				<p><i>Urbana</i></p> <p>Una casa habitacion, con Corral de la Falla de Alca, calle del Pilar nº 11, consta de dos pisos, mide 47 metros frente a D^{na} Julia Gomez, J. Mateos Cortijo y a calle</p>		10	00
2				<p>Una casa de campo al Mas de Tronchet, mide de un piso, mide 2 metros frente a D. y a Esteban y a Campa</p>		1	00
				<p><i>Urbana</i></p> <p>Publica</p> <p>Urbana</p> <p>Total</p>		11	00
				<p><i>Urbana</i></p> <p>De la finca n.º 1, cubren 11 arcaz vna 2.º, de n.º 4 toda, de n.º 6, 23 arcaz, 4 olivar 2.º y 16 monte 2.º, y la casa n.º 1 por parte de Ramón Casanueva Qual n.º 130 de la finca según escritura</p>		156	00
				Total		167	00

Suma y sigue

Bojia

NÚM. 856.

D. Camilo Sib. Marco vecino de Alca.

Núm. de las fincas	EXTENSION SUPERFICIAL			PARTIDA Ó NOMBRES DE LAS FINCAS y objeto de imposicion	Cantidad de los terrenos	Líquido imponible	
	Hectár	Árs.	Cent.			Pesetas	Cs.
				<i>Propiedades propias</i>			
				<i>Una casa en Valladolid calle de la Alca- día n.º 20 de tres pisos y 40 metros linderos D. Sr. Dato Real, Sr. Manuel Caballero y Sr. Plaza.</i>			15 00
				<i>Seguaria Por una cabecera de ganado mular</i>			13 00
				<i>Propiedades</i>			
				<i>Urbanas</i>			15 00
				<i>Seguaria</i>			13 00
				<i>Total</i>			28

Suma y sigue

Cataluña Imp. de J. Ferrer y G.

D. José Lual Trilles vecino de Alba

Núm. de las fincas	EXTENSION SUPERFICIAL			PARTIDA Ó NOMBRES DE LAS FINCAS y objeto de imposición	Calidad de los terrenos	Líquido imponible		
	Hectár	Árs.	Cent			Pesetas Cs.		
1		30		Partida propia Yall de Alba trigo 2 ^a D. Jaime Salazar y D. Nuncio Vidal E. Fernando Casanova	2 ^a	9	00	
2				Yall de Alba D. Est. Fernando Casanova S. Puro de ganado				
		32		Monte 2 ^a		11	20	
		12		Monte 3 ^a		'	12	
3		4		Yall de Alba trigo 1 ^a D. Fernando Casanova S. Rosa Suar E. Salvador Verdugo y D. Est. Salazar	1 ^a	2	40	
4		15		Rebacaeta monte 1 ^a D. Carlos Palanca S. Est. Suar E. Est. Salazar y D. Miguel Verdugo	1 ^a	"	65	
				Urbana Una casa en la cascada calle la Ma dria n.º 26, de 80 metros, mide 22 metros línea D. Sr. Rosa Suar, Sr. Francisco Trilles y Sr. Pura de Urbana			10	00
				Urbana				
				Urbana				
				Total		23	37	
				Total		10	00	
				Total		33	37	

Suma

D. Josefa Garcia Carrasero vecino de Alba

Núm. de las fincas	EXTENSION SUPERFICIAL			PARTIDA Ó NOMBRES DE LAS FINCAS y objeto de imposicion	Calidad de los terrenos	Líquido imponible	
	Hectár	Ars.	Cént			Pesetas Cs.	
1 <i>Finca a. de Aguelte Parachino</i>				<i>Finca propia</i>			
				<i>Abate Fermadet</i>			
				<i>Mo. Jose Garcia, J. Manuel Garcia</i>			
				<i>E. Manuel Parachino y O. Luis Cole</i>			
	18			<i>terreno 1ª</i>	594		
17			<i>terreno 2ª</i>	3150			
18			<i>terreno 3ª</i>	2170		1734	
20	73		<i>terreno 4ª</i>	120			
2	17		<i>Finca Corral</i>	terreno 1ª	42		578
			<i>Mo. Maria Garcia y Jose Garcia</i>				
			<i>E. Don Juan Morales y O. Juan Garcia</i>				
3			<i>Finca de Embudo</i>				
			<i>Mo. Manuel Garcia y O. Luis Garcia</i>				
			<i>O. Maria Garcia</i>				
46	30	15	<i>terreno 1ª</i>	1564			
12	8	4	<i>terreno 2ª</i>	396			
14	10	5	<i>terreno 3ª</i>	700			2687
27	18	9	<i>terreno 4ª</i>	27			895
99	66		<i>Total</i>				1793
							4299

La 1ª debe dividirse a 1/2 partes
paralelas a las 9700 y
La 2ª subterránea de juncos
sacada de la finca

Nota en 1902 - Cercada parte de la finca n.º 2 por parte
a Josefa, hija, a Maria, y este se salda, n.º 679 del apendice

Luis Al. Ribes

vecino de

Alba

Núm. de las fincas	EXTENSION SUPERFICIAL			PARTIDA Ó NOMBRES DE LAS FINCAS y objeto de imposición	Cantidad de los terrenos	Líquido imponible	
	Hectár	Árs.	Cent			Pesetas Cs.	
				<i>Propiedad propia</i>			
				<i>Arrendadas</i>			
				<i>M. y C. Enc. de ... S. Juan ... Taboada</i>			
				<i>E. Sabul ...</i>			
	17			<i>Cantón 1º</i>	5'61		
	42			<i>sigº 1º</i>	3'40		14 01
				<i>Total</i>			14 01
				<i>Urbana</i>			
				<i>Una vaca de campo al lado de ...</i>			
				<i>costa de un río ...</i>			
				<i>finca D. Juan Ribes ...</i>			
				<i>E. Vicente Ribes</i>			2 00
				<i>Pensionaria</i>			
				<i>Por una cabera de ganado anual</i>			5 00
				<i>Por 4 ...</i>			4 00
				<i>Total</i>			9 00
				<i>Documentos</i>			
				<i>Justicia</i>			14 01
				<i>Urbana</i>			5 00
				<i>Pensionaria</i>			9 00
				<i>Total</i>			28 01

D. Manuel P. Martí vecino de: Albo

Núm. de las fincas	EXTENSION SUPERFICIAL			PARTIDA Ó NOMBRES DE LAS FINCAS y objeto de imposición	Cada una de los terrenos	Líquido imponible	
	Hectár	Árs.	Cent			Pesetas Cs.	
1				Parcelación por rústica Chinastrea			
		14		M. Sordo, S. Ant. Capadocita C. Sordo Suller y C. Vinto Ferrer Cantón 1ª	4'62	}	9 18
		12		id 2ª	4'56		
2				Parcelación M. Don Juan Navarro S. Juan Chiva S. Manuel Capadocita y C. Sordo Gil			
		78		parcel 1ª	2'34	}	3 12
		78		id 2ª	78		
2		2		Sollá M. Manuel Suller S. Juan Navarro C. Manuel Suller y C. Sordo Gil	alvar 2ª		0 69
	4	7		Parcelación M. Pablo Martí, C. S. Julia S. Sordo Gil y C. Sordo Gil	Cantón 1ª	8'31	
		15			id 2ª	3'45	
15				alvar 1ª	7'35		
15				id 2ª	5'35		
12				id 3ª	2'76		
8				id 1ª	1'60		
17				id 2ª	2'55		
11				id 3ª	1'10		
20				parcel 1ª	1'30		
Suma y sigue.					27'67		13 27

Núm. de las fincas	EXTENSION SUPERFICIAL			PARTIDA Ó NOMBRES DE LAS FINCAS y objeto de imposición	Cada de los terrenos	Líquido imponible	
	Hectar	Árs.	Cent			Pesetas Cs.	
				Suma anterior . . .	2767	12	99
	26			Monte 2 ^a	178	28	81
	26			id. 2 ^a	136		
	186			<u>Total</u>		41	80

NÚM. 862.

D. Manuel Guadalupe vecino de Albe

Núm. de las fincas	EXTENSION SUPERFICIAL			PARTIDA Ó NOMBRES DE LAS FINCAS y objeto de imposición	Cantidad de los terrenos	Líquido imponible	
	Hectár	Ars.	Cent			Pesetas Cs.	
				<i>Propiedad propia</i>			
				<i>Voluntaria</i>			
1				<i>X Una casa en el Carrío de Valldalba de 007 metros, mide 22 metros, lindes D. Tomás María J. Antonio Ojavech y G. Campes.</i>			8 00
				<i>Total</i>			8 00

Suma y sigue.

NÚM. 863.

D. María del Monte vecino de Alba

Núm de las fincas	EXTENSION SUPERFICIAL			PARTIDA Ó NOMBRES DE LAS FINCAS y objeto de imposicion	Calidad de los terrenos	Líquido imponible Pesetas Cs.
	Hectár	Árs.	Cent			
1				<i>Propiedad propia</i> <i>Christina</i> <i>Ms. José Capatula, S. Juan Guillen</i> <i>S. Manuel Centeno y O. José Capatula</i>		
		69	36 10	<i>viña 1ª</i> 26'22		
	115	17 50	<i>monte 2ª</i> 3'45			29 67
2				<i>Alba</i> <i>Ms. Manuel Gil, S. José Anonimat</i> <i>S. Manuel Centeno y O. Manuel Trave</i>		
		44	22 50	<i>Centeno 1ª</i> 19'52		
		37	18 50	<i>viñas 2ª</i> 12'19 5		
		22	11 50	<i>id 3ª</i> 5'29		
		22	11	<i>id 1ª</i> 6'40		
		42	21	<i>id 2ª</i> 6'80		
		20	15	<i>id 3ª</i> 3'00		
		80	40	<i>monte 1ª</i> 4'00		
		80	40	<i>id 2ª</i> 2'40		
		80	40	<i>id 3ª</i> 1'80		
3				<i>Alba</i> <i>Ms. Manuel Trave, S. Manuel Gil</i> <i>S. Manuel Centeno y O. Manuel Trave</i>		
		25		<i>viña 2ª</i> 8'05		
		23		<i>viña 3ª</i> 3'45		
		21		<i>id 2ª</i> 2'10		
		20		<i>monte 2ª</i> 1'26		
	105					17 80
Suma y sigue.						79 47

Núm. de las fincas	EXTENSION SUPERFICIAL			PARTIDA Ó NOMBRES DE LAS FINCAS y objeto de imposición	Caldad de los terrenos	Líquido imponible	
	Hectar	Árs.	Cent			Pesetas Cs.	
				Suma anterior . . .		99	19
4				<i>Becc</i>			
				Mr. Juan ^{de} Sant. J. Franc. ^{de} Palma			
				C. Agustín ^{de} Calleja ^{de} Agustín ^{de} Sanfort			
	21			trigo 3 ^a 7' 11			
	25			trigo 3 ^a 13' 30		20	61
	17			monte 3 ^a 1' 17			
5				<i>Becc</i>			
				Mr. Juan ^{de} Palma ^{de} J. B. Juan ^{de} Palma			
				C. Agustín ^{de} Sanfort			
	2			trigo 1 ^a 1' 20			
	53			id. 3 ^a 18' 02			
	12			trigo 3 ^a 1' 20		22	21
	58			monte 2 ^a 11' 24			
	55			id. 3 ^a 1' 55			
6				<i>Tallarés</i>			
				Mr. Juan ^{de} J. Doulo ^{de} Escame			
				C. Manuel ^{de} Juan ^{de} Paulino ^{de} Domingo			
	4			trigo 1 ^a 3' 00			
	23			id. 2 ^a 10' 35			
	28			id. 3 ^a 7' 82		32	67
	22			monte 2 ^a 11' 50			
	14						
7				<i>Arce de Sessa</i>			
				Mr. Juan ^{de} Sant. J. Juan ^{de} Escame			
				C. Alberto ^{de} Escame ^{de} C. Juan ^{de} Escame			
	42			trigo 3 ^a 13' 60			
	23			trigo 1 ^a 7' 59		21	91
	12			trigo 3 ^a 1' 72			
8				<i>Arce de Sessa</i>			
				Mr. Juan ^{de} Sant. J. Juan ^{de} Escame			
						196	59

NÚM. _____

D. _____ vecino de _____

Núm. de las fincas	EXTENSION SUPERFICIAL			PARTIDA Ó NOMBRES DE LAS FINCAS y objeto de imposición	Calidad de los terrenos	Líquido imponible	
	Hectár.	Ars.	Cent			Pesetas Os.	
						196	59
		12		En finca de N.º 1 y O. N.º 2 de finca 3ª		4	08
		23		Centen 1ª		71	59
29				Perchets			
				N.º 1 y O. N.º 2 de finca 3ª y finca 4ª de finca 5ª			
				6 fincas de finca 6ª			
		42		26 8 8 0 trigo 3ª		14	58
		42		20 4 18 finca 2ª		21	00
		22		4 5 10 col 3ª		8	74
		70		Total			
				(0.8.8.8.13)			
				Blanca			
1				Una casa de campo al lado de Urbana, de un pie cuadrado 4 metros			
				lado de N.º 1 y O. N.º 2 de finca 3ª			
							5.00
2				Una buena parte de una casa de campo al lado de una casa de campo cuadrado 62 metros			
				lado de N.º 1 y O. N.º 2 de finca 3ª			
							6.00
3				Una parcela de campo al lado de una casa de campo cuadrado 62 metros			
				lado de N.º 1 y O. N.º 2 de finca 3ª			
							4.00
				Total			15.00

Suma y sigue.

Núm.
de las
fincas

EXTENSION
SUPERFICIAL

Hectar Árs. Cent

PARTIDA Ó NOMBRES DE LAS FINCAS
y objeto de imposición

Calidad de
los terrenos

Líquido imponible

Pesetas Cs.

Suma anterior

Puvario.

Por una cabera de ganado mulat.

5 00

P. Colymbus

P. Guisier

250 28

Urtiga

15 00

Puvario

5 00

Total

270 28

NÚM. 864.

D. *María Sarah Pava* vecino de *Alto*

Núm. de las fincas	EXTENSION SUPERFICIAL			PARTIDA Ó NOMBRES DE LAS FINCAS y objeto de imposición	Cálculo de los terrenos	Líquido imponible		
	Hectár	Árs.	Cent			Pesetas Cs.		
1				<i>Comun. Pavia</i>				
				<i>Bosno</i>				
				<i>Mo. Manuel Fabian S. Pava</i>				
				<i>E. O. Manuel Fabian</i>				
	1			<i>hija 1ª</i>	1'60	}	1306	
	23	12		<i>id 2ª</i>	7'82			
	12	1		<i>tercera 1ª</i>	4'29			
	7	3		<i>cuarta 1ª</i>	1'25			
2	44			<i>Cap del Plix</i>				
				<i>Mo. Manuel Fabian S. Pava</i>				
				<i>E. María Maximiana O. Canaje</i>				
		10			<i>hija 1ª</i>	3'80	}	5 17
		6			<i>id 2ª</i>	1'60		
	18			<i>tercera 2ª</i>	1'54			
	23			<i>id 3ª</i>	2'23			
	57			<i>Total</i>			18 22	

Suma y sigue.

Inscripciones N.º 185 con Baja ayde = 1904 - 265
 Tomo 1.º y número 296 N.º 865.
 también baja Inscripción de Juan Gil Pallares es
 conde de Juan Gil Pallares
 D. María Rosa Guzmán vecino de Albo

Núm. de las fincas	EXTENSION SUPERFICIAL			PARTIDA Ó NOMBRES DE LAS FINCAS y objeto de imposición	Calidad de los terrenos	Líquido imponible	
	Hectár	Árs.	Cent			Pesetas	Cs.
1	24			Posesión propia Michariz centos 3 ^o D. Miguel Acuña S. Subir Albo C. Camín y O. Serafín Juanes		3	60 B.
2	3			Solís olivar 1 ^o D. Manuel Guzmán S. José Juanes C. Rosa Fruter y O. José Guzmán		1	47 B.
3	15			Vall de Albo monte 1 ^o D. José Guzmán S. Subir Carduila C. José Julián y O. María Carduila		11	55 B.
4	4			Vall de Albo tipo 1 ^o D. y O. José Guzmán S. Manuel Tallar C. Salvador Carduila		3	80 B.
5				Campesinas D. y O. José Guzmán S. José Carduila			
	14			olivar 2 ^o		4	90
	18			id. 3 ^o		4	10
	7			monte 3 ^o		7	
	29			Total			17 19
				Urbanas.			
				Una casa en la Valladolida calle con Albo			
				Via n.º 22, de dos pisos mide 60 metros. Linces			
				D. Don Guzmán S. Camilo Pel y C. Plaza de Pichona			15 00
				Urbanas			
				Urbanas			19 19
				Urbanas			15 00
				Total			28 19

suma y sigue. Total.

D. *Tomás Gil Calpe* vecino de *Alca*

Núm. de las fincas	EXTENSION SUPERFICIAL			PARTIDA Ó NOMBRES DE LAS FINCAS y objeto de imposición	Calidad de los terrenos	Líquido imponible	
	Hectár	Árs.	Cent			Pesetas Cs.	
1	12			<i>Finca propia</i> <i>Terreno</i>	<i>tierras 70</i>	4	08
				<i>M. Tomás Pardo S. Conde de Pardo</i> <i>S. Sandoz y O. Tomás Pardo S.</i>			
2				<i>Estretos</i> <i>M. Gabriel Párraga S. Pardo de Pardo</i> <i>S. Maura Balduero y C. S. P.</i>			
				<i>tierras 50</i>	<i>19.38</i>		
				<i>tierras 70</i>	<i>3.66</i>		
	57						
	7						
				<i>tierras 70</i>	<i>1.50</i>		
				<i>Total</i>			
							22.54
							26.62
					<i>6.26</i>		
					<i>1.08</i>		
					<i>10.56</i>		

Suma y sigue.

NÚM. 867.

D. *Casimiro Jovera Martí* vecino de *Alba*

Núm. de las fincas	EXTENSION SUPERFICIAL			PARTIDA Ó NOMBRES DE LAS FINCAS y objeto de imposición	Cantidad de los terrenos	Líquido imponible	
	Hectár	Árs.	Cent			Pesetas Cs.	
1		7		<i>Propiedad propia</i> <i>Arregladas</i> <i>trigo 3^a</i>		2	38
				<i>Ms. Andrés S. Quinte Guillen</i> <i>C. Gabriel Jovera y C. Jofre Jovera</i>			
2				<i>Arregladas</i>			
				<i>Ms. José Guillen S. Francisco Jovera</i> <i>C. Aquilino Jovera y C. Gabriel Jovera</i>			
		10		<i>Viña 3^a</i> <i>7'30</i>			
		17		<i>Viña 3^a</i> <i>4'70</i>		5	50
3				<i>Arregladas</i>			
				<i>Ms. Andrés Jovera S. Gabriel Jovera</i> <i>C. Jofre Jovera y C. Francisco Jovera</i>			
		17		<i>Viña 1^a</i> <i>5'61</i>			
		35		<i>Viña 3^a</i> <i>4'50</i>		19	41
		42		<i>Viña 3^a</i> <i>4'30</i>			
				<i>Total</i>		27	39
				<i>Ordeama</i>			
				<i>Arregladas vacas de campo en las de</i> <i>los Arregladas, cuando de un pie, mide</i> <i>20 metros y media por metro de D. Gabriel</i> <i>Martí S. Jovera Jovera y C. Jofre Jovera</i>			
				<i>Propiedad propia</i>			
				<i>Viña</i>			
				<i>Viña</i>			
				<i>Total</i>		27	39

Suma y sigue. *Total*

Sigue

Núm.
de las
fincas

EXTENSION
SUPERFICIAL

Hectar Árs. Cent

PARTIDA Ó NOMBRES DE LAS FINCAS
y objeto de imposicion

Calidad de
los terrenos

Líquido imponible

Pesetas Cs.

Suma anterior . . .

*Baja en 1894.
Las 2 fincas rústicas por pasar a Gabriel
Francis Ullastres 21^{ra} del apéndice.*

Alta ayd^a 1903

NÚM. 868.

D. Gabriel Truero Martí vecino de: Alca

Núm. de las fincas	EXTENSION SUPERFICIAL			PARTIDA Ó NOMBRES DE LAS FINCAS y objeto de imposición	Cantidad de los terrenos	Líquido imponible	
	Hectár	Árs.	Cent			Pesetas Cs.	
1				Propiedad propia Riebo M ^o Camarero Truero, S ^o Tomás Salas E. José Trillo y O. Trujillo Truero			
		7		terreno 2 ^a		2' 38	
		5		terreno 2 ^a		1' 75	
		30		terreno 2 ^a		40	4 39
		35		terreno 2 ^a		35	
2		19		Cuatro Corrales M ^o María Truero y S ^o José Truero E. Domingo Martí y Camarero Truero			6 16
2				terreno 2 ^a M ^o y O. Trujillo Truero E. Domingo Martí			
		5		terreno 2 ^a		1' 75	
		7		terreno 2 ^a		1' 61	9 36
4		10		terreno 2 ^a M ^o Trujillo Truero, S ^o Juan Domínguez E. Víctor Trillo y O. Camarero Truero			3 10
5		19		terreno 2 ^a M ^o José Trillo y O. Trujillo Truero E. Camarero Truero			7 26
6		12		terreno 2 ^a M ^o Camarero Truero y O. Trujillo Truero E. Manuel Truero			3 96
Suma y sigue.							27 28

Núm. de las fincas

EXTENSION SUPERFICIAL

Hectar Ars. Cent

PARTIDA Ó NOMBRES DE LAS FINCAS y objeto de imposicion

Calidad de los terrenos

Líquido imponible

Pesetas Cs.

Suma anterior

27 79

7

Oliguities
 D. J. L. Franco Coma, A. Mora Zamora
 O. la misma

7	2.10	olivos 1 ^a	3'43
23	5	viveros 3 ^a	3'74
32	6	lug ^o 2 ^a	4'80

16 97

8

Coto
 D. Felipe Edo. L. Vique, Masdeu
 E. Vique Edo. y O. Pano

2	1	olivos 3 ^a	1'46
2	1	ganap. 3 ^a	40
7	2	lug ^o 2 ^a	1'05
20	1	id 3 ^a	2'00
23	1	monte 3 ^a	1'23

14 14

B.

9

Micherros
 D. José Felipe, S. Carreras Güel.
 E. Carreras Güel. y O. Panoal Edo

7	1	trigo 2 ^a	1'80
16	1	id 3 ^a	6'58

7 88

10

Reca
 D. Juan Varas, S. Rabies, Torrens
 E. Vique Edo. y O. Panoal Edo

7	1	trigo 3 ^a	2'72
5	1	lug ^o 2 ^a	1'75
20	1	monte 3 ^a	1'90
35	1	id 3 ^a	1'25

4 75

11

Corral Moru h. Corral
 D. Carreras, S. Carreras y O. Panoal Edo
 E. Miguel Carreras y O. Panoal Edo

3 60

65 07

NÚM. _____

D. _____ vecino de

Núm de las fincas	EXTENSION SUPERFICIAL			PARTIDA Ó NOMBRES DE LAS FINCAS y objeto de imposición	Cantidad de los terrenos	Líquido imponible	
	Hectár	Árs.	Cent			Pesetas Cs.	
12				<i>Alguiente</i>			65 09
				<i>Prop. Manuel Domínguez & Juan Viller</i>			
				<i>& Juana Ferrer & Julián Carrera</i>			
		4		<i>Alcor 3^o</i>		134	
		5		<i>camp 3^o</i>		100	2 34
				<i>Costal</i>			67 93
				<i>Orchero</i>			
				<i>Una zona de campo al fin de la Alguiente, consta de un pie, mide 50 metros</i>			
				<i>entre D.º & E.º al fin de esta finca</i>			
				<i>y E.º de Juana Ferrer</i>			10 00
				<i>Puercos.</i>			
				<i>Por una cabera de ganado mular.</i>			10 00
				<i>Orchero</i>			67 93
				<i>Puercos</i>			10 00
				<i>Orchero</i>			12 00
				<i>Puercos</i>			90 93
				<i>Costal</i>			
				<i>1894. Alha al 16º 219 del apéndice.</i>			
				<i>Nota en 1902. La finca us 9 por parte de Manuel Rou</i>			
				<i>el fabregad, us 673 del apéndice.</i>			
				<i>Suma y sigue.</i>			

D. Gregorio ⁴ ~~San~~ Capriles vecino de Alto

Núm. de las fincas	EXTENSION SUPERFICIAL			PARTIDA Ó NOMBRES DE LAS FINCAS y objeto de imposicion	Caldad de los terrenos	Liquido imponible	
	Hectár	Ars.	Cent			Pesetas Cs.	
1				<i>Finca propia</i>			
				<i>Beca</i>			
				<i>M. Frig' Cdo, Sr. C. Aguilu' Nahu</i>			
				<i>O. Manuel ⁴ San</i>			
2		7		<i>trigo 3^o</i>		2'58	3 58
		10		<i>trigo 2^o</i>		1'00	
		20		<i>monte 3^o</i>		20	
				<i>cuatro Corrales</i>			
3				<i>M. ⁴ San S. Fr. Garcia</i>			
				<i>S. Manuel ⁴ San y D. Juan' Valles</i>			
		29		<i>trigo 3^o</i>		4'36	21 11
		29		<i>trigo 3^o</i>		11'02	
	23		<i>monte 3^o</i>		23		
			<i>Mas de Segos</i>				
4				<i>M. ⁴ San Sr. S. Manuel Agut</i>			
				<i>S. Manuel ⁴ San y D. Mariano ⁴ San</i>			
		17		<i>trigo 3^o</i>		5'78	6 26
		28		<i>monte 3^o</i>		1'48	
	6		<i>Mas de Segos</i>				
			<i>M. ⁴ San Sr. S. Manuel Agut</i>				
5				<i>S. Mariano ⁴ San y D. Mariano ⁴ San</i>			
				<i>Rais de Cereanto</i>			
				<i>M. ⁴ San Sr. S. Domingo ⁴ San</i>			
				<i>S. Juan' ⁴ San y D. Juan' ⁴ San</i>			
	54		<i>olivar 3^o</i>		12'42	27 6	
	40		<i>monte 3^o</i>		15'20		
			<i>Suma y sigue.</i>			27 6	27 05

Núm. de las fincas	EXTENSION SUPERFICIAL			PARTIDA Ó NOMBRES DE LAS FINCAS y objeto de imposición	Calidad de los terrenos	Líquido imponible Pesetas Cs.
	Hectar	Árs.	Cent			
				Suma anterior..	2762	32 25
		14		ganado 2º	420	48 62
		112		hig. 2º	16 80	
6				Mas de Carbo M. y S. Encarna Capdemula, Dolores Swain O. Serafin Swain		
		40		trigo 3º	13 60	26 52
		24		trigo 3º	12 92	
		11		Chimborra trigo 2º		4 95
7				M. Dolores Swain S. Serafin Swain E. Mariani Swain y O. Serafin Swain		
				Total		113 14
				Orbana		
1				La mitad de una casa de campo al lado de Orbanas, compuesta de dos pisos mide 24 metros y linda por un lado D. e S. D. de esta finca y E. = María Encarna		6 00
2				La cuarta parte de una casa de campo en el mismo sitio que la anterior mide toda ella de dos pisos mide 30 metros y linda por un lado en la finca		5 00
				Total		11 00
				Pecuario		
				Por una cabera de ganado mulas.		12 00
				Pecuario		
				Pecuario		113 14
				Orbana		11 00
				Guara		13 00
				Total		137 14

José Juan Capdevila vecino de *Alba*

Núm. de las fincas	EXTENSION SUPERFICIAL			PARTIDA Ó NOMBRES DE LAS FINCAS y objeto de imposición	Calidad de los terrenos	Líquido imponible Pesetas Cs.
	Hectár	Árs.	Cent			
1				<i>Posesión propia</i> <i>May de Sero</i> <i>Mo. Miguel y Juan S. Miguel y otros</i> <i>E. Mariano y Juan O. Guillen y otros</i>		
		14		<i>terreno 1^a</i> 4'62	}	6 27 B.
		40		<i>monte 2^a</i> 1'20		
		25		<i>id 3^a</i> 1'45		
2				<i>Monte Carlos</i> <i>Mo. J. Corona Capdevila y otros</i> <i>O. Ramón y otros</i>		
		12		<i>trigo 2^a</i> 5'40	}	15 09 B.
		28		<i>id 3^a</i> 4'52		
		17		<i>monte 3^a</i> 17		
3				<i>Carrizquites</i> <i>Mo. José Capdevila y J. S. Senda</i> <i>O. Pedro Capdevila</i>		
		02		<i>trigo 2^a</i> 14'40	}	25 28 B.
		02		<i>id 3^a</i> 10'88		
		10		<i>Carral Nou</i> <i>Mo. J. Capdevila y J. S. Senda</i> <i>O. Pedro Capdevila</i>		
	8		<i>terreno 1^a</i> 4'00 <i>id 2^a</i> 2'40	}	6 40 B.	
			<i>Samojerabet</i> <i>Mo. Carlota Capdevila y María Castañer</i> <i>E. Vicente y Juan y Salva Capdevila</i>			
Suma y sigue.						52 44

Nota: según consta por el
 libro de las fincas de Alba
 en el tomo 360 del
 expediente de
 inscripción de
 fincas de la
 provincia de
 Alba.

Núm. de las fincas

EXTENSION SUPERFICIAL

PARTIDA Ó NOMBRES DE LAS FINCAS y objeto de imposición

Cantidad de los terrenos

Líquido imponible

Pesetas Cs.

Hectar Árs. Cent

6

1

Suma anterior...

53 02

22

olivar 2^a 7' 26

14

ganaf. 2^a 2' 30

10 16

46

Coll de alba

76. Viñedo Sagut, Al Baro Capudavila

E. Baro Castellito y D. Juli Capudavila

14

Viña 1^a 9' 94

14 94

10

id 2^a 5' 00

Total

78 14

Orbana

Casa para habitación en el Caserío de la Val de Alba calle de...

209, 2 consta de superficie de 54 metros lindes D.^a S.^a Magdalena Valls y E. Juli Capudavila

12 00

Declaración 1895 La finca n.º 1 por...

Orbana

Orbana

Orbana

Total

78 14

12 00

90 14

Declaración 1892 Las fincas n.ºs 1, 2, 3 y 4...

Declaración 1899 La finca n.º 1 por parcelas...

D. *José Troncoso Gil* vecino de *Alba*

Núm. de las fincas	EXTENSION SUPERFICIAL			PARTIDA Ó NOMBRES DE LAS FINCAS y objeto de imposición	Cantidad de los terrenos	Líquido imponible	
	Hectár	Árs.	Cent			Pesetas Cs.	
1		58		<i>Propiedad propia</i>			
				<i>Terreno una 3ª</i>			22 04
				<i>Ms. Pascual Sordani, San Pascual de</i>			
				<i>San Juan y C. Páramo Maracaibo</i>			
				<i>Total</i>			22 04
				<i>Urbana</i>			
				<i>x Una casa habitada en el terreno de</i>			
				<i>la Plaza de Alba calle de Andino,</i>			
				<i>no. 5, construida de don José Andrés J. Troncoso y</i>			
				<i>hijos D. Miguel José J. Troncoso y</i>			
				<i>J. Campes</i>			10 00
				<i>Resumen</i>			
				<i>Terreno</i>			22 04
				<i>Urbana</i>			10 00
				<i>Total</i>			32 04
				<i>1894. alta al no. 219 de apintice.</i>			
				<i>Así en 1897. La finca se le dio por su a fincas</i>			
				<i>de la finca, n. 111 de apintice.</i>			

D. Josefa Gomez Miralles vecino de Alba

Núm. de las fincas	EXTENSION SUPERFICIAL			PARTIDA Ó NOMBRES DE LAS FINCAS y objeto de imposicion	Calidad de los terrenos	Líquido imponible	
	Hectár	Árs.	Cent			Pesetas Cs.	
1				Propiedad propia Beca D. Juan ^{1º} Miralles y D. Juan ^{2º} Miralles D. Juan ^{1º} Miralles y D. Juan ^{2º} Miralles			
	2			trigo 2ª		190	
	16			id 2ª		440	
	5			olivar 2ª		115	15 47
	19			viña 2ª		722	
	16			monte 1ª		80	
2				Beca D. Juan ^{1º} Miralles y D. Juan ^{2º} Miralles D. Manuel ^{1º} Miralles y D. Juan ^{2º} Miralles			
	2			trigo 1ª		120	
	10			id 2ª		450	
	58			id 2ª		1972	
	10			centeno 2ª		150	
	5			olivar 2ª		115	26 21
	25			luz 2ª		250	
	58			monte 1ª		290	
	46			id 2ª		178	
	46			id 2ª		46	
3				Beca D. Juan ^{1º} Miralles y D. Juan ^{2º} Miralles D. Miguel ^{1º} Miralles y D. Juan ^{2º} Miralles			
	5			trigo 1ª		250	
	46			id 2ª		1425	
				Suma y sigue.		1657	51 72

Núm. de las fincas	EXTENSION SUPERFICIAL			PARTIDA Ó NOMBRES DE LAS FINCAS y objeto de imposición	Cálculo de los terrenos	Líquido imponible Pesetas Cs.
	Hectar	Árs.	Cent			
				Suma anterior . . .	16'53	51 78
	18			higuera 2 ^a	1'80	
	16			monte 2 ^a	1'28	20 00
	25			id 3 ^a	1'25	
				Mas de Sernandet		
				M. de S. Fructos S. Francis Verdoy		
				C. Peregrin Martín		
	18			viña 2 ^a	9'00	
	40			id 3 ^a	15'20	24 20
	7			Arquitectos	trigo 3 ^a	2 58
				M. Senda S. Francis Verdoy		
				C. Casimiro Juan de Luis Gil		
				Arquitectos		
				M. S. Fructos S. Samuel Zaragoza		
				C. Luis Gil y O. Minke Ribes		
	10			oliva 3 ^a	2'20	
	40			hig 1 ^a	8'00	12 25
	65			monte 2 ^a	1'95	
				Arquitectos		
				M. Casimiro Juan de O. S. Fructos		
				C. Agustín Casimiro		
	2			trigo 2 ^a	1'68	
	22			viña 2 ^a	8'74	10 92
	6			granja 2 ^a	1'50	
				Total		
						122 98
				Urbana		
				Cua cuenta de campo al Mas de la S.		
				Arquitectos, como de un año más 18 metros		
				Lijado de S. Juan de esta finca y		
				C. Rosa Zaragoza		
						1 00
						1 00

D. _____ vecino de _____

Núm. de las fincas	EXTENSION SUPERFICIAL			PARTIDA Ó NOMBRES DE LAS FINCAS y objeto de imposición	Cantidad de los terrenos	Líquido imponible	
	Hectár	Árs.	Cent			Pesetas	Cs.
2				x Ctra casa de campo al lado de Malenes, consta de un piso, mide 15 metros y se halla enclavada en la finca			1 00
2				x Ctra casa de campo en el mismo sitio Quinta anterior, consta de dos pisos y mide 27 metros que halla enclavada en la finca			1 00
				Total			2 00
				P. Secuaria			
				Por 6 cabezas de ganado lanar			6 00
				P. Secuaria			
				Por 6 cabezas de ganado lanar			6 00
				Total			12 00
							12 00

Juan [#] Ivaner Miralles vecino de Alba

Núm. de las fincas	EXTENSION SUPERFICIAL			PARTIDA Ó NOMBRES DE LAS FINCAS y objeto de imposicion	Cálculo de los terrenos	Líquido imponible	
	Hectár	Ars.	Cent			Pesetas Cs.	
1				Posiciones propias			
				lobet			
				M. Juan Garcia S. Jaca Vidal			
				E. Vicente Comery O. Vicente Sabater			
		20	trigo 2 ^o	7182	}	19 32	
		20	vino 2 ^o	11150			
	46						
2				Beca			
				M. J. Manuel Franca S. Jaca Vidal			
				O. Franca Vidal			
		12 +	9 21	olivar 2 ^o	276	}	4 28
	4		vino 2 ^o	152			
	16						
3				Beca			
				M. Manuel Franca S. Jaca Vidal			
				O. Jaca Vidal			
		1		olivar 2 ^o	105	}	6 34
	22		olivar 2 ^o	529			
	30						
4				Beca			
				M. Manuel Franca S. Jaca Vidal			
				O. Manuel Franca	120	}	22 36
		2		trigo 1 ^o	6 20		
		14		id 2 ^o			
	46		id 3 ^o	15 64			
	24		uvas 2 ^o	72			
	88						
5				Beca			
				M. Manuel Franca S. Jaca Vidal			
				O. Manuel Franca y O. Jaca Vidal			
				Suma y sigue.			53 80

Núm. de las fincas	EXTENSION SUPERFICIAL			PARTIDA Ó NOMBRES DE LAS FINCAS y objeto de imposición	Cálculo de los terrenos	Líquido imponible Pesetas Cs.
	Hectar	Árs.	Cent			
				Suma anterior . . .		57 80
		19		trigo 3 ^a	6 46	} 10 09
		7		trigo 2 ^a	4 05	
		7		id 3 ^a	1 70	
		46		monte 2 ^a	1 58	
		50		id 3 ^a	1 50	
		127		Arch		
C				Mr. Miguel Cortijo S. Miguel Capdevila		
				E. Pedro Gallego O. Miguel Aparicio		
		25		Centeno 1 ^a	11 55	} 20 29
		23		id 3 ^a	8 74	
		10		Carrasonetes trigo 1 ^a		6 00
B				Mr. Juan ^{te} Dutran S. Juan		
				E. Juan Malabuyo O. Juan ^{te} Franca		
				Mas del Pector		
				Mr. Juli ^{te} Cora S. Melchor Capdevila		
				E. Juan ^{te} Barbero O. Juli ^{te} Capdevila		
		15		trigo 2 ^a	6 75	} 23 79
		22		Centeno 1 ^a	10 56	
		6		id 3 ^a	2 82	
		42		trigo 3 ^a	4 20	
				Mas de Albalat		
				Mr. Juli ^{te} Capdevila S. Juli ^{te} Capdevila		
				E. Pedro Pons O. Juli ^{te} Capdevila		
		8		Centeno 1 ^a	2 64	} 12 05
		10		id 2 ^a	2 00	
		8		id 3 ^a	1 84	
		8		id 2 ^a	4 00	
		6		id 3 ^a	2 58	
						127 00

NÚM.

D.

vecino de

Núm de las fincas	EXTENSION SUPERFICIAL			PARTIDA Ó NOMBRES DE LAS FINCAS y objeto de imposición	Calidad de los terrenos	Líquido imponible	
	Hectár	Árs.	Cent			Pesetas Cs.	
10		40		Estrets. M. Jacobi Navarro S. Juan de los Rios E. Julián Capdevila y O. Ant. Capdevila	2 ^a	127 00	20 00
11		2		Regall M. J. Bero Capdevila S. Regall O Senda	1 ^a		180
12				Coll de Alba M. Ant. Capdevila S. Jacobi Capdevila E. Matias Capdevila y O. Julián Capdevila			
		12		olivas 2 ^a			2 80
		8		id - 3 ^a			2 30
		10					5 10
13		8		Mas del Retor M. J. O. Julián Capdevila y O. Julián Capdevila	1 ^a		2 60
14		9		Beca M. y E. Hermoso de la Sierra S. Juan Ferrer E. Juanes Matas	3 ^a		2 07
				Total			150 60
1				Ordeas Una casa de campo al lado de Malena, consta de dos pisos, mide 32 metros y se halla enclavada en la finca			5 00
2				Otra casa de campo al lado del Retor, consta de dos pisos y mide			5 00
				Suma y sigue.			5 00

Núm.
de las
fincas

EXTENSION
SUPERFICIAL

PARTIDA, O NOMBRES DE LAS FINCAS
y objeto de imposicion

Cantidad de
los terrenos

Líquido imponible

Pesetas Cs.

Hectar Ars. Cent

Suma anterior... 5 00
 48 metros, linderos D^{no} Fr^{co} Agut
 J. Duena de esta finca y J. Fr^{co} Capdula 6 00
 Total 11 00

Penuaria.

Por una cabera de ganado mular. 20 00
 Por 22 id id lanar 20 00
 Total 35 00

Resumen

Tercia 149 60
 Cobana 11 00
 Penuaria 35 43
 Total 205 60

Hecho en 1893.
 La finca n.º 17 por poseer a Santos Alon. Salda
 a 116 de agosto, según escritura.
 1893. Hecho el día 12 de agosto

D. *José M. Gómez Gil* vecino de *Alba*

Núm. de las fincas	EXTENSION SUPERFICIAL			PARTIDA Ó NOMBRES DE LAS FINCAS y objeto de imposición	Calidad de los terrenos	Líquido imponible Pesetas Cs.
	Hectár	Árs.	Cent			
1				<i>Poucinus propios</i> <i>Beca</i> <i>D. Agustín Eraso y María Gil</i> <i>E. Agustín Ribes y O. Agustín Marfisi</i>		
		22		<i>trigo 2ª</i>	1635	} 23 34
		24		<i>viña 2ª</i>	1292	
		7		<i>monte 2ª</i>	7	
2				<i>Monte de Seno</i> <i>D. Prudencio Romero y Miguel Truque</i> <i>E. María Gil y O. Juan María</i>		
		14		<i>Monte 2ª</i>	142	} " 62
		23		<i>id - 2ª</i>	120	
3		6		<i>Monte de Seno</i>	<i>elvar 2ª</i>	138
				<i>D. Agustin Truque y Juan María</i> <i>E. Agustín Eraso y O. Dolores Truque</i>		
4				<i>Monte de Seno</i> <i>D. Juan María y María Eraso</i> <i>E. Juan Truque y O. María Gil</i>		
		15		<i>trigo 2ª</i>	510	} 12 83
		20		<i>cebada 2ª</i>	460	
		20		<i>id 2ª</i>	310	
		15		<i>monte 2ª</i>	13	
5		7		<i>Monte de Seno</i>	<i>elvar 2ª</i>	161
				<i>D. Juan María Truque y O. Juan Truque</i> <i>E. María Gil</i>		
Suma y sigue.						39 72

Núm. de las fincas	EXTENSION SUPERFICIAL			PARTIDA Ó NOMBRES DE LAS FINCAS y objeto de imposición	Calidad de los terrenos	Líquido imponible	
	Hectar	Árs.	Cent			Pesetas Cs.	
				Suma anterior...		39	78
6		9		Coll de Alba monte	2ª	11	27
				Mo. Manuel Ferrer, S. Miguel Torres			
				6 Silvano Deltis y O. Fernando del			
7				Rambrella			
				Mo. José Ferrer S. Camino			
				6 Fernando del, O. Guillermo Marfot			
	25			Higo 2ª		3	50
	9			Alcázar 2ª		3	15
	7			Alca 2ª		3	50
	10			Hig. 1ª		2	00
				Total		57	20
				Orbana			
				Cua para el campo al Mar de			
				para, con la de los pines y de los arboles			
				hacia S. María del E. y G. Manuel Ferrer			6 00
				Orbana			
				Total		57	20
				Orbana			6 00
				Total		63	20

NÚM. 875.

Mariano Juan Gil vecino de Mba

Núm. de las fincas	EXTENSION SUPERFICIAL			PARTIDA Ó NOMBRES DE LAS FINCAS y objeto de imposición	los terrenos Calidad de	Líquido imponible Pesetas Cs.
	Hectár	Árs.	Cent			
1				Posición propiá Mba del Seno Mo Mariano Juan Gil, Manuel Juan & Juan Emilio y O. Thomás Julian		
		12		terço 2 ^a	4'08	
		14		Cautivo 1 ^a	4'62	
		12		id 2 ^a	2'76	11 56
		10		monte 3 ^a	1'10	
2	10			Mba del Seno monte 2 ^a		
				Mo Vicente Juan Gil, O. Juan Emilio & Thomás Julian		
3				Corriente		
		18		Mo J. & Thomás Julian, O. Dolores Juan Gil	terço 2 ^a	8'10
		2		id 3 ^a	1'025	9 12
4				Puercaballa		
		17		Mo Juan Juan Gil, S. Bernardo Gil	Cautivo 3 ^a	2'55
		40		id 2 ^a	20'00	39 95
		30		id 3 ^a	11'10	
		20		terço 1 ^a	6'00	
				Cobal		
				Estamo		
				Des copia parte de una carta de compra al Estado con carta de compra		
				Suma y sigue.		

Núm. de las fincas	EXTENSION SUPERFICIAL			PARTIDA Ó NOMBRES DE LAS FINCAS y objeto de imposicion	Cantidad de los terrenos	Líquido imponible	
	Hectar	Árs.	Cent			Pesetas Cs.	
				Suma anterior.			
				7 mude 26 suctos finca D. ^{na} Mariana Torres, I Maximo Torres y E Venta de esta finca			5 10
				Praxumim			60 23
				Quisica			5 00
				Orana			65 23
				Total			

NÚM. 876.

D. Manuel Fructos Aguil vecino de Alba

Núm. de las fincas	EXTENSION SUPERFICIAL			PARTIDA Ó NOMBRES DE LAS FINCAS y objeto de imposicion	Cantidad de los terrenos	Liquido imponible Pesetas Cs.
	Hectár	Árs.	Cent			
1				Posicion propia Collado de Alba D ^o Agustín Coma S ^o Fructos Aguil E ^o Silverio Salty y O ^o Juan Nubel		
		11		Centeno 1 ^a	3'63	7 13
		13		hig ^o 2 ^a	1'95	
		9		id 3 ^a	1'90	
		18		monte 2 ^a	1'48	
		17		id 3 ^a	1'17	
2				Barr D ^o Agustín Castellón S ^o Juan Nubel E ^o Juan Torres y O ^o Juan Miraval		
		23		higo 1 ^a	10'35	100 99
		73		id 2 ^a	24'82	
		24		Centeno 1 ^a	11'22	
		46		id 2 ^a	10'58	
		28		Monte 3 ^a	6'44	
		20		id 1 ^a	15'00	
		14		id 2 ^a	5'32	
		18		hig ^o 1 ^a	2'90	
		18		id 2 ^a	1'30	
		90		Monte 1 ^a	4'50	
		142		id 2 ^a	5'31	
		2 95		id 3 ^a	2 95	
3				Monte Seco D ^o Juan Nubel S ^o Juan		

Suma y sigue.

108 12

Núm.
de las
fincas

EXTENSION
SUPERFICIAL

Hectar Ars. Cent

PARTIDA Ó NOMBRES DE LAS FINCAS
y objeto de imposicion

Cantidad de
los terrenos

Líquido imponible

Pesetas Cs.

Suma anterior...
D. Juan^{te} Pibes y Albano Bellas

7	trigo 3 ^a	2' 28
6	cebada 1 ^a	1' 98
6	id 2 ^a	1' 58
12	olivar 3 ^a	2' 76
10	monte 2 ^a	1' 20
50	id 3 ^a	50

108 12

10 20

Sorts.

D. Juan^{te} Pibes S. Miguel Martínez
& Pascual Juan^{te} de Casimiro

12	trigo 4 ^a	5' 40
10	id 3 ^a	13' 60
	Total	

19 00

137 32

11

D. Manuel Juan Capdevila vecino de Alca

Número de las fincas	EXTENSION SUPERFICIAL			PARTIDA Ó NOMBRES DE LAS FINCAS y objeto de imposición	Calidad de los terrenos	Líquido imponible Pesetas Cs.
	Hectár	Árs.	Cent			
1				Propiedad propia Hoy de Carlos D. J. Francisco Capdevila & Manuel Juan O. Miguel Fortes		
		7		Cultivos 1ª	2'34	3 11
		5		sig. 2ª	1'50	
		6		monte 1ª	30	
2				Propiedad propia D. Francisco Juan S. Juan ^o Julián E. Serafín Juan y O. Dolores Juan ^o		
		5		Cultivos 1ª	1'65	5 64
		2		olivas 2ª	1'69	
		28		monte 1ª	1'75	
		25		id. 2ª	1'05	
		50		id. 3ª	1'50	
3				Propiedad propia D. José Guillén y Esquivel ^o Vallés O. Remon Fortes		
		10		higo 2ª	2'40	22 90
		18		Cultivos 1ª	5'94	
		18		id. 2ª	4'14	
		24		id. 3ª	3'60	
		14		monte 2ª	5'32	
		50		monte 3ª	1'50	
4		7		Propiedad propia D. J. O. Manuel Juan S. Juan ^o Julián	olivas 2ª	
	Suma y sigue.					

Núm. de las fincas	EXTENSION SUPERFICIAL			PARTIDA Ó NOMBRES DE LAS FINCAS y objeto de imposición	Cantidad de los terrenos	Calidad de	Líquido imponible
	Hectar	Árs.	Cent				Pesetas Cs.
				Suma anterior			34 10
				<i>E Miguel Acosta</i>			
				<i>total</i>			34 10
				<i>Ortana.</i>			
				<i>una casa de campo de dos pisos, mide</i>			
				<i>32 metros, enclavada en la finca nº 2.</i>			6 00
				<i>Ortana</i>			
				<i>total</i>			40 10

D. Manuel Juan Martí vecino de Mdo

Núm. de las fincas	EXTENSION SUPERFICIAL			PARTIDA Ó NOMBRES DE LAS FINCAS y objeto de imposición	Calidad de los terrenos	Líquido imponible Pesetas Cs.
	Hectár	Árs.	Cent			
1				Propiedad propia Beca D. Juan Juan E. Aguilar Marfó E. Fructo Martín		
		8		trigo 3ª	2'42	
		10		olivos 3ª	2'30	5 02
2				Beca D. Juana María S. Juan Salas E. María Catalina y O. María de San		
		10		trigo 3ª	1'00	
		05		uvas 2ª	1'05	2 38
		22		id. 3ª	1'33	
3		19		Cuatro Corrales D. Camilo Juan S. José García E. hered. de Miguel Pastor y O. Sabina Juan	trigo 3ª	6 46
4				Parcela de Corrales D. Agustín Barroca S. Domingo Barroca E. Juan y O. Juana María		
		23		trigo 3ª	11'90	
		42		id. 3ª	15'76	34 06
		16		uvas 3ª	1'60	
5		81		Oyquites D. María S. José Romero E. Juan María y O. Camilo Juan		
		10		trigo 3ª	3'40	
		10		uvas 1ª	2'30	
				Suma y sigue.	6'70	47 28

Núm. de las fincas	EXTENSION SUPERFICIAL			PARTIDA Ó NOMBRES DE LAS FINCAS y objeto de imposición	Calidad de los terrenos	Líquido imponible Pesetas Cs.
	Hectar	Árs.	Cent			
6	10	Suma anterior . . . 6'70				47 92
		Alvar 3 ^a . . . 2 30				1 00
		Oliguicetes				
		D. Gabriel García, S. y E. Teresa García				
		O. Agustín Corrales				
7	12	Alvar 3 ^a . . . 4'20			}	5 40
	12	Lig. 3 ^a . . . 1'20				
	11	Oliguicetes . . . 1 ^a				2 67
		D. Gabriel García, S. y O. Manuel Muñoz				
		E. Teresa García				
		Total				65 95
		Osterna				
		Una canchada en campo del Mar de				
		Corrales, con un solo pino y una				
		y 2 mulos en el D. de esta finca. D. Miguel Trujillo y E. Corrales				4 00
		Pecunia				
		Por una cabeza de ganado mular.				12 50
		Pecunia				
		Pecunia				6 75
		Pecunia				4 00
		Pecunia				15 00
		Total				82 25

D. Miguel Juan Capdevila vecino de Alca

Núm. de las fincas	EXTENSION SUPERFICIAL			PARTIDA Ó NOMBRES DE LAS FINCAS y objeto de imposición	Calidad de los terrenos	Líquido imponible	
	Hectár	Árs.	Cent			Pesetas Cs.	
1				Finca propia Marcel Sans			
				Mo. S. Quinte Juan & Paul Agut			
				E. Mariana Capdevila			
	117			Higo 2ª		170	
	5			frutal 2ª		230	
	10			hig. 1ª		280	8 52
	14			monte 2ª		176	
	43			id. 2ª		146	
	46			Chimbrá	una 2ª		6 00
2	12			Mo. José Corchero, S. Quinte Agut			
				E. Camino y O. Quinte Vidal			
3				Arquitectos			
				Mo. Camino de la Sierra, S. Paulino Ramon			
				E. Ricardas Agut y O. Miguel Ponsas			
	12			olivar 2ª		420	
	35			hig. 1ª		400	
	12			monte 1ª		60	11 80
4	59			Marcel Carlos			
				Mo. y S. Mariana Capdevila & Manuel Juan			
	23			O. Miguel Corchero			
	15			frutal 2ª		275	
	8			frutal 1ª		264	9 39
5	10			Marcel Sans			
				Mo. Quinte Juan & Manuel Agut			
				E. Ignacio Juan y O. Manuel Juan			
				Suma y sigue.			28 4

Núm. de las fincas	EXTENSION SUPERFICIAL			PARTIDA Ó NOMBRES DE LAS FINCAS y objeto de imposicion	Caldad de los terrenos	Líquido imponible	
	Hectar	Árs.	Cent			Pesetas	Cs.
				Suma anterior	6'70		47 92
6		10		olivar 2ª	2 30		1 00
				Oliverales			
				M. Gabriel Toranzo, S.º E. Toranzo Toranzo			
				O. Aguila Brando			
		12		olivar 2ª	4'20		
		12		sig. 2ª	1'20		5 40
7		11		Oliverales			2 62
				M. Gabriel Toranzo, S.º O. Manuel Toranzo			
				E. Toranzo Toranzo			
				Oliverales			65 95
				Orchano			
				Una casa de campo del Mar de Brando, con un solo piso y una azarza en la D.ª de un solo piso y una azarza. T.º Miguel Toranzo Toranzo			4 00
				Pecuaria			
				Por una cabera de ganado mular.			12 00
				Orchano			61 75
				Pecuaria			4 00
				Orchano			12 00
				Pecuaria			82 75
				Total			

D. Miguel Juan Capdevila vecino de Albo

Núm. de las fincas	EXTENSION SUPERFICIAL			PARTIDA Ó NOMBRES DE LAS FINCAS y objeto de imposición	Caldad de los terrenos	Líquido imponible		
	Hectár	Árs.	Cent			Pesetas Cs.		
1	117	5		Territorio propio Mas de Somo D. y S. Quinte Juan E. Mar. Agut E. Mariana Capdevila				
		5		Higo 3ª	1'70	}	8 52	
		10		Centros 2ª	2'30			
		14		hig. 1ª	2'80			
		43		marke 2ª	1'26			
		46		id. 3ª	1'46			
2	12			Cl. rústica D. José Barillo, S. Quinte Agut E. Camino y O. Quinte Vidal	vino 2ª		6 00	
3				Ayguetes D. Camino de la Sierra, S. Sebastián Barrio E. Nicolás Agut y O. Miguel Bourdas				
		12		olivar 2ª	4'20	}	11 80	
		25		hig. 1ª	4'00			
		12		marke 1ª	1'60			
4	59			Mas de Carlos D. y S. Comara Capdevila E. Manuel Juan y O. Miguel Brita				
		23		Higo 2ª	6'25	}	7 39	
		15		Centros 1ª	2'64			
5	10			Mas de Somo D. Quinte Juan E. Manuel Agut E. Encarnación Juan y O. Manuel Juan	olivar 3ª		2 30	
Suma y sigue.								28 02

Núm.
de las
fincas

EXTENSION
SUPERFICIAL

PARTIDA Ó NOMBRES DE LAS FINCAS

y objeto de imposicion

Cantidad de
los terrenos

Líquido imponible

Pesetas Cs.

Hectar Árs. Cent

Suma anterior

Urbana

Una casa de campo al Mar de Suro
con una de de pisco y unida 25 metros
finca D. S. y otros 76. Armon. T. 1907

Presumida

Presumida

Urbana

Total

58.00

5.00

63.00

D. *Miguel Tomás Andreu* vecino de *Alba*

Núm. de las fincas	EXTENSION SUPERFICIAL			PARTIDA Ó NOMBRES DE LAS FINCAS y objeto de imposicion	Cantidad de los terrenos	Líquido imposible	
	Hectár	Árs.	Cent			Pesetas	Cs.
1				<i>Finqueras propias</i> <i>Abisbas</i> <i>Mo. Manuel Capdevila, Sr. Julián</i> <i>E. Pedro María y O. Simon Monferrer</i>			
		24		<i>Certero 1ª</i>	492		
		15		<i>Vino 2ª</i>	494		12 86
2				<i>Barranch</i> <i>Mo. José Monfort y O. María Benavente</i> <i>E. Vicente Melod y O. Puro</i>			
		8		<i>Certero 1ª</i>	264		
		25		<i>Vino 2ª</i>	125		2 99
3		28		<i>Vall de Alba</i>	trigo 22		12 60
				<i>Mo. Camilo y Sr. Julián Capdevila</i> <i>E. José Monfort y O. Puro</i> <i>Una Joya</i>			
4				<i>Mo. Pedro Capdevila y O. Pedro Marsá</i> <i>E. Quinto Capdevila y O. Julián Torres</i>			
		6		<i>Olivar 1ª</i>	294		
		5		<i>id. 2ª</i>	175		4 69
5		3		<i>Joya</i>	trigo 20		1 38
				<i>Mo. Julián Capdevila y Camilo de</i> <i>la O. Anna E. Paul. Torres y O. Pedro Capdevila</i> <i>Una</i>			
							34 41

Suma y sigue.

D. *Don Juan Capdevila* vecino de *Alba*

Núm. de las fincas	EXTENSION SUPERFICIAL			PARTIDA Ó NOMBRES DE LAS FINCAS y objeto de imposición	Cantidad de los terrenos	Líquido imponible	
	Hectár	Árs.	Cent			Pesetas	Cs.
1				<i>Possiones propias</i> <i>Burrill</i> <i>Mo. y O. Manuel Tubo, Matías Capdevila</i> <i>& Marino Real</i>			
	16			<i>trigo 3ª</i>	5'44		
	10			<i>trigo 2ª</i>	1'00		6 71
	27			<i>uvas 3ª</i>	1'27		
2	58			<i>Chinchorra</i> <i>Mo. Fr. Capdevila, S. Juan Domenech</i> <i>& Manuel Poyres, O. María Domachina</i>	<i>uvas 3ª</i>		22 04
3				<i>Carrasquiter</i> <i>Mo. Manuel Poyres, O. María Domachina</i> <i>& Fr. Tulcan, O. Casas</i>			
	8			<i>trigo 3ª</i>	2'72		
	12			<i>uvas 1ª</i>	5'88		8 60
4				<i>Carrasquiter</i> <i>Mo. Anselmo Domia, O. Manuel Makulana</i> <i>& Teresa Capdevila</i>			
	5			<i>trigo 1ª</i>	3'00		
	7			<i>uvas 2ª</i>	3'15		6 15
5				<i>Carrasquiter</i> <i>Mo. Manuel Makulana, O. Domachina</i> <i>& Matías Capdevila, O. Amaro Vidale</i>			
	32			<i>trigo 1ª</i>	16 50		20 19 20
	40			<i>uvas 3ª</i>	26 13		60
	10			<i>uvas 2ª</i>	10 5'00		
				<i>Suma y sigue.</i>	37 80		62 50

Núm. de las fincas	EXTENSION SUPERFICIAL			PARTIDA Ó NOMBRES DE LAS FINCAS y objeto de imposicion	Calidad de los terrenos	Liquido imponible Pesetas Cs.
	Hectar	Árs.	Cent			
6				Suma anterior... 27.80		27 80
		23		una 2ª 3' 74		46 54
				Camasquetos D. Ramon Mahalano Maria Domochina & D. Demario Vidal		
7		10		trigo 1ª 6' 00	}	10 95
		11		Vid 2ª 4' 95		
				Boichans D. O. Salvador Capdevila & D. Mito Capdevila & D. Miguel Agut		
8		43		Cuentos 1ª 14' 19	}	16 09
		6		plano 2ª 2' 10		
				Compuales D. Pasc. J. Tor & Julian & Ramon Mahalano & Maria Domochina		
9		22		trigo 2ª 2' 20	}	2 52
		02		monte 2ª 1' 02		
				Monte de Sery D. Juan Exillon & Manuel Agut & Mariano Capdevila & Gregorio Tor		
10		10		Cuentos 1ª 3' 30	}	6 80
		85		monte 2ª 2' 55		
		101		vid 2ª 1' 01		
11				Monte de Sery D. Miguel Tor & D. Miguel Exillon & Gregorio Tor		
		5		Cuentos 1ª 1' 65	}	4 10
		7		plano 2ª 2' 55		
			Monte de Sery D. Miguel Tor & D. Manuel Tor			
						120 30

D. _____ vecino de _____

Núm. de las fincas	EXTENSION SUPERFICIAL			PARTIDA Ó NOMBRES DE LAS FINCAS y objeto de imposicion	Caldad de los terrenos	Liquido imponible	
	Hectár	Árs.	Cent			Pesetas	Cs.
						130	76
	10			10. <i>Frío 2^a</i>	2 ⁴⁰	}	22 16
	18			<i>Cereales 1^a</i>	5 ⁹⁴		
	18			<i>id. 2^a</i>	4 ⁴⁴		
	24			<i>id. 3^a</i>	2 ⁶⁰		
	12			<i>id. 3^a</i>	4 ⁵⁶		
	52			<i>ma. Se. 3^a</i>	1 ⁵²		
				<i>Total</i>		152	92
				<i>Urbana</i>			
1				<i>Una casa de campo al lado de San cristóbal de un solo piso y mide 50 metros linda D. Miguel Ángel y María P. e D. Miguel Ángel</i>			4 00
2				<i>Una casa habitada met. con al. de 12 m. de altura y mide 6 m. de ancho y linda D. e D. Antonio y D. Juan Capdevila</i>			10 00
				<i>Total</i>			14 00
				<i>Rurales</i>			
				<i>Por una casa de ganado mular.</i>			13 00
				<i>Total</i>			

Núm.
de las
fincas

EXTENSION
SUPERFICIAL

PARTIDA Ó NOMBRES DE LAS FINCAS

y objeto de imposición

Cantidad de
los terrenos

Líquido imponible

Pesetas Cs.

Hectar Árs. Cent

Suma anterior . . .

M. M. M.
Justicia
Orbanes
Quarria

172 72

14 02

12 02

Total

179 76

Baja en 1893.

La finca n.º 2 de la finca por parte a M. M. M. en el expediente n.º 111 del Orán, según escritura.

Baja en 1898, de la finca n.º 3, 17 áreas 85 centianaras de la finca de Ingo del 1.º y 2.º respectivamente por parte a Vicente María Salvador, n.º 11 de expediente.

Nota: según expediente de posesión de 17 de Feb. 1898 y tomada posesión, presentada en el cargo de 1899, la finca n.º 4 de

del Orán, de la finca de la finca n.º 7 por parte a José Botolés Peris en

Baja la finca n.º 7 del expediente.

D. *Severino Yvan Capdevila* vecino de *Alba*

Núm. de las fincas	EXTENSION SUPERFICIAL			PARTIDA Ó NOMBRES DE LAS FINCAS y objeto de imposición	Cantidad de los terrenos	Líquido imponible	
	Hectár	Árs.	Cent			Pesetas Cs.	
1				<i>Partida propia</i> <i>Mas de Carlos</i> <i>Mo. J. Comina Capdevila, Eugenio Ferraz</i> <i>E. José Ferraz</i>			
		40		<i>higo 1ª</i>	18'00	}	25 62
		14		<i>higo 2ª</i>	7'22		
		8		<i>monte 1ª</i>	40		
2				<i>Mas de Seno</i> <i>Mo. Juan y María S. María Gil</i> <i>E. Vicente Ferraz y Manuel Ferraz</i>			
		5		<i>Cultivo 1ª</i>	1'65	}	4 19
		23		<i>monte 1ª</i>	1'15		
		23		<i>id 2ª</i>	1'69		
		70		<i>id 3ª</i>	1'40		
3		6		<i>Mas de Seno</i> <i>Mo. Miguel Ferraz S. O. Pablos</i>	<i>olivar 2ª</i>		2 10
				<i>Cemistera</i> <i>Mo. Juan y María S. Vicente Ferraz</i> <i>E. Juan Ferraz y Juan Ferraz</i>	<i>higo 2ª</i>		4 95
5				<i>Almora</i> <i>Mo. Vicente Capdevila y Manuel Ferraz</i> <i>E. Joseph Capdevila</i>			
		6		<i>higo 2ª</i>	2'05	}	5 90
		6		<i>higo 1ª</i>	1'90		
		6		<i>higo 2ª</i>	2'25		
		12		<i>monte 1ª</i>	1'60		
Suma y sigue.					<i>Total</i>		42 62

1/10/1902

Núm.
de las
fincas

EXTENSION
SUPERFICIAL

PARTIDA Ó NOMBRES DE LAS FINCAS

y objeto de imposicion

Calidad de
los terrenos

Líquido imponible

Pesetas Cs.

Hectar Árs. Cent

Suma anterior.

Año 1995. Alta al min. Lefo del ejido.

D. Corasa Troncos Moliner vecino de Alba

Núm. de las fincas	EXTENSION SUPERFICIAL			PARTIDA Ó NOMBRES DE LAS FINCAS y objeto de imposición	Cantidad de los terrenos	Líquido imponible Pesetas Cs.	
	Hectár	Árs.	Cent				
1				Poderosa propia			
				Candats			
				M. Daulto Candata, R. Juan ^o Tubian			
	61			Sy O. Tubian	} 1907	25 40	
	27			12 50 alvar 1 ^a 13 23			
25			12 00 id. 2 ^a 8 75				
9			1 50 vino 3 ^a 3 42				
							6 67
2	29			Barranquet			
				M. Niemb Tubian Sy O. Tubian			
3				Pou ample			
				M. Camiso, S. Anapui Astala			
				6 Juan Tubian y O. Juan Escudé			
	7			2 3 trigo 1 ^a 4 20	} 67 47	102 56	
	28			9 10 id. 2 ^a 12 60			
	46			11 16 id. 3 ^a 15 64			
	88			27 30 vino 3 ^a 33 44			
	46			15 16 Monte 2 ^a 1 28			
23			8 8 id. 3 ^a 1 23				
30							
				Total			
				Urbana			
				Una casa de campo al Pou ample			
				con la 2 ^a en sus muros de muros y			
				y balsa ubicada dentro de la finca			
				D. Moliner			

Suma y sigue.

Núm. de las fincas	EXTENSION SUPERFICIAL			PARTIDA Ó NOMBRES DE LAS FINCAS y objeto de imposicion	Cantidad de los terrenos	Líquido imponible	
	Hectar	Árs.	Cent			Pesetas Cs.	
				Suma anterior			
				Suma			
				Rústica			72 56
				Urbana			6 00
				<u>Capital</u>			<u>108 56</u>

NÚM. 884.

Comana Juan Molina vecino de Albo

Núm. de las fincas	EXTENSION SUPERFICIAL			PARTIDA Ó NOMBRES DE LAS FINCAS y objeto de imposición	Calidad de los terrenos	Líquido imponible	
	Hectár	Árs.	Cent			Pesetas Cs.	
				Posesión propia			
				Rancho			
				No. Miguel Canab. S. J. O. Mariano J. J. J.			
				E. Enrique J. J. J.			
	8			Vino 1ª		4'00	
	7			id 2ª		2'66	6 66
				Total			6 66
				Obstru.			
1				Una canita de campo, de uso pino, mide 16 metros, enclavada en los pines nº 1.			2 00
				Posesión			
				Scutia			6 66
				Obstru.			2 00
				Total			8 66

Suma y sigue.

D. *José Julián Arboló* vecino de *Alta*

Núm. de las fincas	EXTENSION SUPERFICIAL			PARTIDA Ó NOMBRES DE LAS FINCAS y objeto de imposición	Cantidad de los terrenos	Líquido imponible	
	Hectár	Árs.	Cent			Pesetas Cs.	
1				<i>Torreón propios</i>			
				<i>Chimatró</i>			
				<i>Mr. Magdon J. Camín</i>			
				<i>E. Nínke Juan y O. Juan Chordi</i>			
		22	11	<i>trigo 2^a</i>	14'40	}	28 00
		40	13	<i>id - 3^a</i>	13'60		
2				<i>Balsa</i>			
				<i>Mr. Camín Ricardo J. Frantz Pel</i>			
				<i>E. Paro y O. Nínke Solo</i>			
		12		<i>trigo 3^a</i>	4'08	}	8 58
		39		<i>hig. 3^a</i>	3'90		
		40		<i>monte 3^a</i>	1'90		
3				<i>Chimatró</i>			
				<i>Mr. Marchino Baltan J. Magador</i>			
				<i>E y O. Juan Julián</i>			
		40		<i>Vino 1^a</i>	28'40	}	52 58
		48		<i>id - 2^a</i>	24'00		
		18		<i>monte 3^a</i>	1'18		
4		40		<i>Chimatró</i>			
				<i>Mr. José Capaduita J. José Julián</i>			
				<i>E. Marchino Baltan y O. Juan Julián</i>			
5				<i>Chimatró</i>			
				<i>Mr. Marchino Baltan y O. Juan Julián</i>			
				<i>y O. Manuel Orilla</i>			
		80		<i>trigo 2^a</i>	26'00	}	42 58
		36		<i>Centeno 1^a</i>	11'58		
Suma y sigue.					49'58		

Núm. de las fincas	EXTENSION SUPERFICIAL			PARTIDA Ó NOMBRES DE LAS FINCAS y objeto de imposición	Cantidad de los terrenos	Líquido imponible Pesetas Cs.
	Hectar	Árs.	Cent			
				Suma anterior.	47'55	104 60
		40		higuera 2 ^a	6'00	52 55
6		64		Olivera trigo 2 ^a		23 80
				M ^o y E. Juan Julián S. Magado		
				D. Serafín Capdevila		
7		10		Carasquitos trigo 1 ^a	12	6 00
				M ^o Pedro Capdevila S. Comin		
				E. Juan Melibang y Manuel Matute		
				Foya		
				M ^o Matías Cortijo S. Monte (Julian)		
				E. Manuel Caravara y O. Dimas Capdevila		
		16		oliva 1 ^a	7'84	18 94
		26		id. 2 ^a	7'10	
9				Carasquitos		
				M ^o y E. Ramón Torner S. Juan Matute		
				D. Lucía		
		16		trigo 1 ^a	9'60	15 90
		14		id. 2 ^a	6'30	
10				Carasquitos		
				M ^o y E. Manuel Moura E. María Domadina		
				E. Tomás Moura		
		6		trigo 1 ^a	3'60	3 75
		6		id. 2 ^a	2'10	
		5		oliva 1 ^a	2'45	
		2		Fou ample trigo 2 ^a		90
11				M ^o Pedro S. E. y O. Monte (Julian)		
				Fou ample		
12				M ^o Comin S. y Monte (Julian) E. Julia Anaya		
		23		oliva 2 ^a	11'50	21 00
		26		id. 2 ^a	9'80	256 80

D. _____ vecino de _____

Núm. de las fincas	EXTENSION SUPERFICIAL			PARTIDA Ó NOMBRES DE LAS FINCAS y objeto de imposición	Cantidad de los terrenos	Líquido imponible Pesetas Cs.	
	Hectár	Árs.	Cent				
13				<p><i>Montes del Obrero</i></p> <p>M. Camín, S. Quinte, Juanes & Calisto María y O. José Julián</p>		256 82	
		16		<i>ter. 2ª</i>	5'44	} 25 78	
		23		<i>ter. 2ª</i>	11'50		
		26		<i>id. 2ª</i>	8'84		
14		65		<p><i>Montes del Obrero</i></p> <p>M. Juan Julián S. José Julián & José Albarrán y O. Pascual Cornejo</p>		26 72	
		29		<i>ter. 2ª</i>	14'50	} 26 72	
		29		<i>id. 2ª</i>	11'02		
		24		<i>monte 1ª</i>	1'20		
15		20		<p><i>Montes del Obrero</i></p> <p>M. y O. Quinte Julián S. Salvador Alegre & O. Juan Julián</p>	<i>ter. 2ª</i>	8 74	
16		78		<p><i>Granjería</i></p> <p>M. Manuel Valli S. Pascual Manford & José Antonio y O. Pedro Valli</p>	<i>ter. 2ª</i>	6 34	
17		100		<p><i>Granjería</i></p> <p>M. Manuel Cornejo S. Juan Julián & Quinte Vald y O. Quinte Julián</p>	<i>ter. 2ª</i>	15 45	
18				<p><i>Carreteras</i></p> <p>M. José Capovilla S. Manuel Manford & Manuel Capovilla y O. Quinte Capovilla</p>			
		27		<i>ter. 2ª</i>	18'12		
Suma y sigue.							260 36

Núm. de las fincas	EXTENSION SUPERFICIAL		PARTIDA Ó NOMBRES DE LAS FINCAS y objeto de imposición	Caldad de los terrenos	Líquido imponible Pesetas Cs.		
	Hectar	Ars. Cent					
19		01	Suena anterior. 18' 12	}	340 36		
		43	olivar 2ª 14' 70		12 19		
		42	id. 3ª 9, 66				
		121	Canchales				
20		12	Centeno 1ª 2' 96	}	6 41		
		5	olivar 1ª 2' 48				
			Marques				
21			Ms. Dámaso Vidal S. Ant. Capdevila E. Joaquín Ferris y O. José Ferris	}			
		25	olivar 3ª 8' 05			}	8 75
		7	hig. 2ª 1' 40				
		85	Marques olivar 2ª 19 55				
22			Ms. Fr. Candubela S. Roman Barro E. O. Edmundo	}			
			Marques				
			Ms. O. Juan Aparici S. Ant. Valles E. Rosendo Mark			}	22 34
		58	olivar 2ª 12' 24				
	80	hig. 2ª 8' 00					
	20	cañabe 1ª 4' 00					
23			Baranquet Ms. Manuel Baranquet S. Rosendo Mark E. José y O. Ramón Ferris	}	165 10		
		80	olivar 1ª 29 20				
		80	id. 2ª 28' 00				
		80	id. 3ª 18' 40				
		65	ganaj. 2ª 19' 50				
	303				545 00		

D.

vecino de _____

Núm. de las fincas	EXTENSION SUPERFICIAL			PARTIDA Ó NOMBRES DE LAS FINCAS y objeto de imposición	Cantidad de los terrenos	Líquido imponible		
	Hectár	Árs.	Cent			Pesetas	Cs.	
24				Vall de Albor D. Ant.º Enríq. S.º Patricio Cayula & Casagador y D. Juan M.º		545	00	
		26		Finca 1ª	7'14	945		
		7		Finca 2ª	2'31			
25		14		Marqueses olivar 2ª		2	22	
				D. Manuel Enríq. S.º Vicente Suller & D. Paulita Ramon				
26				Marqueses				
		8		Finca 1ª	1'84	10	79	
		41		Finca 2ª	4'10			
		45		Finca 3ª	1'35			
27		124		Corsal Roig				
				D. S.º Vicente Julian S.º D. Manuel Simonsano				
		22		Finca 1ª	2'50	2	06	
		25		Finca 2ª	1'35			
28				Corsal Roig				
				D. S.º Vicente Julian S.º D. Juan Julia & D. Manuel Simonsano y D. Ramón Cayula				
		25		olivar 3ª	3'05	15	00	
		19		ganf. 2ª	3'80			
		107		leg. 2ª	2'85			
		30		monde 3ª	1'20			
		100						
Suma y sigue.							585	00

Núm. de las fincas	EXTENSION SUPERFICIAL			PARTIDA Ó NOMBRES DE LAS FINCAS y objeto de imposición	Calidad de los terrenos	Líquido imponible Pesetas Cs.
	Hectar	Árs.	Cent			
				Suma anterior		585 61
20				Barona		
				M. José Benig, S. Manuel María		
				E. Manuel Benig y O. Manuel Benig		
	20			Trigo 1ª	19 00	48 78
	12			id - 2ª	18 90	
	22			id - 3ª	10 88	
30	104			Coral Nou		
				M. Vicente Tuliau, S. Tuliau Corner		
				E. José Cabudo, O. Manuel Gil		
	2 30			Monte 1ª	11 50	21 20
	1 75			id - 2ª	5 25	
	4 55			id - 3ª	4 55	
40	4 60			Michariz		
				M. Ramon Tual, S. Ant. Capdevila		
				E. Vicente Vidal y O. Souda		
	5			Trigo 1ª	3 00	9 30
	14			id - 2ª	6 30	
22	12			Chimenea	buena 3ª	1 30
				M. Pascual Bonfort, S. Juan Medall		
				E. O. José Gota		
22	50			Chimenea	monte 1ª	2 50
				M. Gregorio Palaguer, S. Cambra		
				E. Tomas Mellor, O. José Damero		
22	20			id	Trigo 1ª	24 00
				M. J. Llobet, Abas, S. Damero Vidal		
				O. Tomas Moya		
25				Michariz		
				M. Pascual María, S. José Tulay		
				E. Manuel Comas, O. Pascual Bethan		
						69 29

D. _____ vecino de _____

Núm. de las fincas	EXTENSION SUPERFICIAL			PARTIDA Ó NOMBRES DE LAS FINCAS y objeto de imposición	Cantidad de los terrenos	Líquido imponible Pesetas Cs.
	Hectár	Árs.	Cent			
						699 29
26	10			Vino 1 ^a 7'10	}	11 70
	20			Cultivos 2 ^a 4'60		
	Corral Nou					
	D ^{no} Juan Moreno, D. Bartolomé Cardona					
	E. Agustín Martínez, D. Bartolomé Ferrer					
	18			18-36 trigo 3 ^a 9 200 6'12	1	
	16			16-32 cultivos 1 ^a 8 2 5'78	1	
	20			20-40 trigo 2 ^a 10 200 3'00	1	18 36
	20			20-40 id. 3 ^a 10 200 3'00	1	
	29			29-55 paja 4 ^a 15 1 1'44	1	
51			51-10 id. 7 ^a 20 600 1'51	1		
154			93 Total		723 35	
Urbana						
1			Una casa habitación con patio adyacente situada en el Corral de la D ^{na} de la calle de España nº 4. en la ciudad de Soria, siendo 4 ^{ta} de los límites D ^{no} Juan Moreno, D. Pablo y E. Campa			10 00
2			Otra casa habitación en el mismo barrio, calle de España nº 2. en la D ^{na} de Soria, siendo 3 ^{ta} de los límites D ^{no} Juan Moreno, D. Pablo y E. Campa Calle pública			30 00
Suma y sigue.						80 00

Núm.
de las
fincas

EXTENSION
SUPERFICIAL

Hectar Árs. Cent

PARTIDA Ó NOMBRES DE LAS FINCAS
y objeto de imposicion

Calidad de
los terrenos

Líquido imponible

Pesetas Cs.

3

Suma anterior.

40 00

Una alquería de aceite, situada en
el mencionado terreno, calle de la Pasa
n.º 1 consta de dos pías y de 110 metros
bidos D.º Matín Cortijo y dueño de
esta finca y 8 Ceros públicos.

40 00

4

Una casa de campo con parcelas
de ganado al Mundo Julio partida
del tree, consta de dos pías.

20 00

Total.

100 00

Pecuario.

Por una cabeza de ganado mular.

10 00

[Signature]

Tributa

423 35

Urbanas

100 00

Pecuario

5 00

Total

528 35

1392. Alta al número 93 del apéndice.

Nota. Las fincas n.º 34 y 35
del terreno de arroyo Pelucas 317

D. *Vicente Julián Capdevila* vecino de *Alba*

Núm de las fincas	EXTENSION SUPERFICIAL			PARTIDA Ó NOMBRES DE LAS FINCAS y objeto de imposicion	Cantidad de los terrenos	Líquido imponible		
	Hectár	Árs.	Cent			Pesetas Cs.		
1		20		<i>Posesión propia</i> <i>Chirestrea trigo</i>	2 ^o	9	00	
				<i>M. Manuel Pares, S. Domingo Deluguero</i> <i>E. Julián y O. Julián Capdevila</i>				
2		12		<i>Chirestrea trigo</i>	1 ^o	7	20	
				<i>M. Carrero Sual, S. Miguel de Abaitz</i> <i>E. Cristóbal Echeburua y O. Domingo Deluguero</i>				
3				<i>Arroz</i>				
				<i>M. Juan Pons y Juan Julián</i> <i>E. Praxedo Blasco y O. Manuel Vall</i>				
		32		<i>Trigo 2^o</i>	16'88	14	58	
		10		<i>Trigo 2^o</i>	3'50			
4				<i>Cond. Abou</i>				
		46		<i>M. Manuel Pares y O. Julián Capdevila</i> <i>E. Julián Capdevila y O. Pares</i>				
		52		<i>Arroz 2^o</i>	1'38	1	90	
				<i>id. 2^o</i>	'52			
5				<i>Trigo 1^o</i>				
		22		<i>Monte y O. Vicente Sanjurjo, S. Piedad Barrena</i> <i>O. Manuel Echeburua</i>	16'55			
		10		<i>Trigo 2^o</i>	3'40	22	78	
		10		<i>id. 2^o</i>	7'00			
		18		<i>Arroz 2^o</i>				
6				<i>Coll de Alba</i>				
				<i>M. Vicente Sanjurjo y S. Domingo Deluguero</i> <i>E. O. Julián Capdevila</i>				
Suma y sigue.							55	80

Núm. de las fincas	EXTENSION SUPERFICIAL			PARTIDA Ó NOMBRES DE LAS FINCAS y objeto de imposicion	Cantidad de los terrenos	Líquido imponible Pesetas Cs.
	Hectar	Árs.	Cent			
				Suma anterior		55 20
7		10		Figueras 3 ^a	1 00	5 56
		12		Vivera 2 ^a	4 56	
				Vall de Mbol		
8				M ^o . Juan Tubian, S. Sando		110 55
				E. Manuel Tamarit y O. Feli Roura		
		2		trigo 1 ^a	1 20	
		15		Viel 2 ^a	51 75	
	1 70		id 3 ^a	57 30		
9				Mas de Roires		26 25
				M ^o . Juan Tubian, S. Manuel Roura		
				E. Feli Roura y O. Vicente Sabater		
		10		Olivar 1 ^a	4 90	
		18		id 2 ^a	6 30	
		40		id 3 ^a	9 20	
	25		Fig ^o 2 ^a	5 25		
	60		monte 3 ^a	60		
10				Mas de Roires		19 92
				M ^o . Vicente Martini, S. Manuel Roura		
				E. Feli Roura y O. Vicente Sabater		
		16		trigo 3 ^a	5 24	
		16		Centeno 2 ^a	3 68	
	25		olivar 3 ^a	3 05		
	25		monte 2 ^a	1 75		
	48			Vivera 2 ^a		22 00
11				Collas		20 00
				M ^o . Vicente Tortués, S. Manuel Roura		
				E. Manuel Tamarit y O. Manuel Domingo		
			Corral Nou			
				M ^o . Manuel Roura y O. Feli Tubian		20 00
				E. Feli Sabater y O. Manuel Roura		

D.

vecino de

Núm. de las fincas	EXTENSION SUPERFICIAL			PARTIDA Ó NOMBRES DE LAS FINCAS y objeto de imposición	Cantidad de los terrenos	Líquido imponible Pesetas Cs.
	Hectár	Árs.	Cent			
						238 51
	1	72		monte 1 ^a	8'60	} 20 58
	2	20		id 2 ^a	6'90	
	5	08		id - 3 ^a	5'08	
12				Monte de Seno		
				M. y S. Severino Marra S. Pano y O. Pascual Cornet		
	8			trigo 1 ^a	4'80	} 25 41
	24			id - 3 ^a	8'16	
	8			ganaf 3 ^a	1'60	
	15			olivar 2 ^a	5'25	
	16			lug. 2 ^a	2'46	
	30			monte 1 ^a	1'50	
	50			id - 2 ^a	1'50	
	20			id - 3 ^a	'20	
13				Albea		
				M. Severino Marra S. Tomas Valle y S. Agustin Cona y O. Fran ^{co} Vallas		
	18			olivar 3 ^a	4'14	} 8 24
	2			lug. 3 ^a	3'00	
	1	10		monte 3 ^a	1'10	
				Total		279 14
1				Urbanu		
				Una casa habitacion en el barrio de la Vall de Alta, calle de los cerros de dos pisos y muelle		

Núm. de las fincas

EXTENSION SUPERFICIAL

Hectar Ars. Cent

PARTIDA Ó NOMBRES DE LAS FINCAS y objeto de imposición

Cantidad de los terrenos

Líquido imponible

Pesetas Cs.

Suma anterior.

70 metros, mide D^{na} Manuel Capdevila y Pabiz y C. Comunes

15.00

2

Una casa de campo al Mas de Boures, consta de dos pisos, mide 125 metros y se halla enclavada en la finca

25.00

3

Una paridera de ganados al Mas de Boures, consta de dos pisos, mide 120 metros y se halla enclavada en la finca

8.00

4

Una casa de campo, y mitad de una paridera, su nombre Mas de Jeno, de dos pisos, mide 125 metros, enclavada en la finca n.º 19.

7.00

Total.

55.00

Pecuaria.

Por una cabaña de ganado mular.

10.00

Por 60 d. d. lanar

60.00

Total.

70.00

1891 - casa de negocio

Resumen

Pecuaria

140.00

Pedregos

35.00

Pecuaria

70.00

Total.

245.00

Juan^o Simón^o Senou vecino de Alta

Núm. de las fincas	EXTENSION SUPERFICIAL			PARTIDA Ó NOMBRES DE LAS FINCAS y objeto de imposición	Cantidad de los terrenos	Líquido imponible	
	Hectár	Árs.	Cent			Pesetas.	Cs.
1				Posición propia Barranquet D. Barbara Simón ^o y D. Juan ^o Senou E. Salvador María y D. Comilata Martí			
		6		plaza 1 ^a		219 1/2	
		5		id - 2 ^a		175	
		3		id - 3 ^a		169	
		3		canal 2 ^a		140	8 25
		18		lug ^o 1 ^a 3 ^a		180	
		14		cañal 3 ^a		117	
2		20		Finca una 3 ^a			8 74
				D. Domingo Vidal y D. Barbara Simón ^o E. Matilde Senou y D. Juan ^o Senou			
3		22		Finca trigo 20			10 35 B.
				D. Matilde Senou y D. Salvador María E. Jacinto Vidal y D. Juan ^o Senou			
				Finca			27 34

Baja en 1902. la finca n.º 3 por parte á Vicente Julián María, n.º 107 del apéndice.

1911. Alta al n.º 33 del apéndice.

Agustín María Martí vecino de Alto

Núm. de las fincas	EXTENSION SUPERFICIAL			PARTIDA Ó NOMBRES DE LAS FINCAS y objeto de imposición	Calidad de los terrenos	Líquido imponible	
	Hectár	Árs.	Cent			Pesetas Cs.	
1				Posición propia Margales			
				M. M. P. M. S. Bartolomé Capdevila & M. M. P. M. S. O. Damaso Vidal			
		9		Cuadrado 1 ^a		2'97	
		17		sig. 1 ^a		2'40	6 37
2				Merchancas			
				M. Bartolomé Capdevila & Sando			
				& Manuel Suller & Manuel Capdevila			
		11		triáng. 1 ^a		6'60	
	10		id. 2 ^a		4'50	11 10	
				Total			17 47
				Orbana			
				Orbana de campo al Mas de			
				Porro, concha de dos pisos, muelle			
				43 metros y se halla enclavada en la			
				finca			6 00
				Orbana			
				Orbana			17 60
				Total			6 00
							23 47

Agustín Monfort Moliner vecino de Alba

Núm. de las fincas	EXTENSION SUPERFICIAL			PARTIDA Ó NOMBRES DE LAS FINCAS y objeto de imposición	Cantidad de los terrenos	Líquido imponible Pesetas Cs.
	Hectár	Ars.	Cent			
1				Propiedad propia Becel		
				M. Ferrnino de la Sierra y J. Ferrnino		
				E. Agustín Valtos y Manuel Ferrnino		
		5		trigo 1 ^a	2' 25	18 67
		7		id 2 ^a	2' 58	
	58		oliver 3 ^a	13' 24		
	7		sig 1 ^a	1' 70		
2				Becel		
				M. J. Ferrnino y J. Manuel Ferrnino		
				E. Agustín Valtos		
		5		trigo 1 ^a	2' 25	9 53
	21		id 2 ^a	7' 14		
	14		arroz 3 ^a	1' 14		
3				Becel		
				M. J. Ferrnino y J. Manuel Ferrnino		
		2		trigo 1 ^a	1' 20	7 53
		10		id 2 ^a	3' 40	
		10		sig 1 ^a	1' 50	
		25		arroz 2 ^a	1' 05	
	38		id 3 ^a	1' 38		
4				Becel		
				M. Ferrnino Ferrnino y J. Manuel Ferrnino		
		2		trigo 1 ^a	1' 20	2 55
	5		id 2 ^a	2' 35		
Suma y sigue.					3' 46	35 73

Núm. de las fincas	EXTENSION SUPERFICIAL			PARTIDA Ó NOMBRES DE LAS FINCAS y objeto de imposicion	Calidad de los terrenos	Líquido imponible Pesetas Cs.
	Hectar	Árs.	Cent			
				Suma anterior .	3 1/4 5	35 72
	12			trigo 3 ^a	4 08	19 58
	25			oliva 3 ^a	8 05	
	10			ganaf. 3 ^a	1 00	
	70			monte 3 ^a	2 10	
	1 00			id. 3 ^a	1 00	
5				Pallares		
				D. J. O. Agustín Montfort, S. Manuel Ribes y S. Manuel Cabedo		
	12			trigo 3 ^a	4 08	7 58
	5			centen 3 ^a	75	
	0			ganaf. 1 ^a	1 20	
	8			sig. 3 ^a	1 80	
	25			monte 3 ^a	75	
6				Beca		
				D. Benigno de la Sierra y D. Manuel Ribes y S. Juan Agustín		
	5			trigo 3 ^a	1 20	4 52
	6			oliva 3 ^a	1 38	
	10			sig. 3 ^a	1 00	
	44			monte 3 ^a	1 44	
7				Beca		
				D. y S. Juan Agustín, S. J. O. Agustín Montfort		
	5			trigo 3 ^a	1 20	7 43
	23			oliva 3 ^a	5 29	
	4			sig. 3 ^a	1 40	
	4			monte 3 ^a	1 54	
				Botad		
				Orbana		
				Una una de campo y por diez de		
						74 90

D. _____ vecino de _____

Núm. de las fincas	EXTENSION SUPERFICIAL			PARTIDA Ó NOMBRES DE LAS FINCAS y objeto de imposicion	Cantidad de los terrenos	Líquido imponible	
	Hectár	Árs.	Cent			Pesetas Cs.	
2				<p>granada al Mar del Sur y cometa de 20 picos, mide 10 metros y se halla enclavada en la finca</p>		10	00
				<p>Otra casa mata de 20 picos, mide 32 metros, enclavada en la finca nº 1.</p>		6	00
				<u>total.</u>		16	00
				Pecuaria.			
				Por dos cabezas de ganado mular.		26	00
				Por 25 " " " tener		25	00
				<u>total</u>		51	00
				P. COMUN			
				P. COMUN		74	74
				Vigilante		16	00
				P. COMUN		51	00
				<u>total</u>		141	74

1. *Acadio Mesquera Betton* vecino de *Méjico*

Núm. de las fincas	EXTENSION SUPERFICIAL			PARTIDA Ó NOMBRES DE LAS FINCAS y objeto de imposicion	Cantidad de los terrenos	Líquido imponible	
	Hectár	Árs.	Cent.			Pesetas	Cs.
1				<i>Posiciones propias</i>			
				<i>Nambuliles</i>			
				<i>M. y C. Juan Peris, J. Matias Martinez</i>			
				<i>O. Juana Barachina</i>			
		2		<i>trigo 1^a</i>	1' 20		
		22		<i>id 3^a</i>	10' 88		
		10		<i>olivar 3^a</i>	2' 20		
		14		<i>ganaf. 2^a</i>	4' 20		
		28		<i>id 3^a</i>	1' 60		
		14		<i>hig^l 2^a</i>	2' 10		
	28		<i>id 3^a</i>	2' 30			
	46		<i>monte 3^a</i>	1' 38			
	64		<i>id 3^a</i>	1' 64			
2				<i>Cuatro Corrales</i>			
				<i>M. Carreras, J. Juli Garcia</i>			
				<i>C. Juan^o Trillas y O. Manuel Traver</i>			
		12		<i>trigo 2^a</i>	5' 40		
		26		<i>cañales 1^a</i>	15' 18		
	18		<i>olivar 3^a</i>	4' 14			
	30		<i>monte 3^a</i>	1' 20			
3				<i>Algarrobos</i>			
				<i>Francisco Benav. J. Manuel Corrales</i>			
				<i>C. Manuel Carreras y C. Juan^o Trillas</i>			
		14		<i>olivar 3^a</i>	3' 22		
		12		<i>id 3^a</i>	6' 00		
	16		<i>id 3^a</i>	5' 08			
			Suma y sigue				

21 10

25 02

15 30

71 42

Cataluña: Imp. de J. Armengot

Núm. de las fincas	EXTENSION SUPERFICIAL			PARTIDA Ó NOMBRES DE LAS FINCAS y objeto de imposición	Cantidad de los terrenos	Líquido imponible	
	Hectár	Ars.	Cent.			Pesetas	Cs.
				Suma anterior...		71	42
4				<i>Oligiuetas</i>			
				Mr. y C. Nicolás Paragorá S. Juan ^o Bille			
				y C. Senda			
	25			Vivera 3 ^a	13'20	14	00
	14			Monte 1 ^a	1'70		
5				<i>Oligiuetas</i>			
				Mr. Miguel Pabes, S. José Guillén			
				E. Camino y C. Miguel Ferriz			
	14			Cuartera 1 ^a	4'62	13	89
	19			id - 2 ^a	4'37		
	7			garraf. 1 ^a	2'80		
	22			monte 1 ^a	2'10		
				<i>Total</i>		99	31
1				<i>Urbanas</i>			
				Una casa de campo al Maso de Arbon			
				consta de dos pisos, mide 20 metros de frente			
				D. y C. Agustín Covarrubias y S. Gabriel			
				Traves		4	00
2				Otra casa de campo al Maso de l			
				Albader, consta de dos pisos y mide 20 metros			
				de frente y está en la finca		6	00
				<i>Total</i>		10	00
				<i>Urbanas</i>			
				Urbanas		99	31
				Urbanas		10	00
				<i>Total</i>		109	31

Así se declara y declara finca n.º 5 - Confirma

NÚM. 891

D. Agustín Monfort Cerna vecino de Alca

Núm. de las fincas	EXTENSION SUPERFICIAL			PARTIDA Ó NOMBRES DE LAS FINCAS y objeto de imposición	Calidad de los terrenos	Líquido imponible	
	Hectár	Árs.	Cent			Pesetas Cs.	
				Propiedad propia			
				Rancho de S			
				Ab. Agustín Monfort, Agustín Monfort			
				Agustín Cerna y O. Agustín Cerna			
	12			Superficie 2 ^a		4' 20	9 49
	22			id 2 ^a		0' 29	
				Total			9 49

Suma y sigue.

unido a Miguel Castell Casanova

NÚM. 492.

D. Antonio Morfont, vecino de Albo;

unido a Miguel Castell Casanova

Núm. de las fincas	EXTENSION SUPERFICIAL			PARTIDA Ó NOMBRES DE LAS FINCAS y objeto de imposicion	Cantidad de los terrenos	Líquido imponible Pesetas Cs.
	Hectár	Árs.	Cent			
1				Posesiones propias		
				Ramballela		
				D. Nando Coma y Joaquín Mateu		
				y Nando Coma y Manuel Mateu		
		12			trigo 2ª	5'40
		12			id 3ª	4'08
		78			vino 2ª	9'00
	40			id 3ª	15'20	
	22			hig. 2ª	4'80	
	90			monte 3ª	1'90	
						39'38
2	204			Ramballela		
				D. Juli Morfont y C. Carabera		
				y Juan Palau y C. Guillermo Morfont		
		16			trigo 2ª	7'20
		21			centeno 2ª	4'80
		25			olivar 2ª	12'25
	25			hig. 2ª	5'25	
	55			monte 3ª	1'55	
						30'08
3				Ramballela		
				D. Guillermo Morfont y C. Joaquín Morfont		
				y Miguel Ferrer		
		12			olivar 2ª	4'20
		22			id 3ª	5'29
	10			monte 3ª	1'10	
				total		9'59
						28'06

Suma y sigue.

NÚM. 894.

Alta año 1904 - 275

Fran^{co} María Blasco vecino de Alca

Núm. de las fincas	EXTENSION SUPERFICIAL			PARTIDA Ó NOMBRES DE LAS FINCAS y objeto de imposición	Calidad de los terrenos	Líquido imponible	
	Hectár	Árs.	Cent			Pesetas Cs.	
1		12		Propias Barraquet trigo	3 ^a	4	08
				Doña Cambrera y C. Sot. Val & Pascual Cabedo			
2				Carrasquetes			
				Doña Vicuña y Doña María Capdevila & Sandoz y C. Fr. Julián			
		22		Carrasquetes 1 ^a		10	56
		23		id - 2 ^a		7	59
3		23		Carrasquetes trigo	2 ^a	10	25
				Doña Francisca y Doña María Castiella & María Castiella y C. Fr. Capdevila			
4		6		Carrasquetes trigo	1 ^a	3	60
				Doña Fr. Julián y Doña Vicuña y Doña & Belmismo y C. Fr. Julián			
5				Marchal			
				Doña Fr. Capdevila y Doña Vicuña y Doña & Vicuña y Doña Fr. Julián			
		2		trigo 1 ^a		1	20
		22		id - 2 ^a		10	35
		20		id - 3 ^a		7	82
		8		id - 4 ^a		4	00
6				Marchal			
				Doña Vicuña y Doña Fr. Julián & Doña Vicuña			
		12		Carrasquetes 1 ^a		2	96
Suma y sigue.							59 55

Núm. de las fincas	EXTENSION SUPERFICIAL			PARTIDA Ó NOMBRES DE LAS FINCAS y objeto de imposicion	Cantidad de los terrenos	Líquido imponible	
	Hectar	Árs.	Cent			Pesetas Cs.	
7				Suma anterior	396		59 55
		22		higuerales 1 ^a	460		4 56
				Coscal Poig.			
				Mo. José María S. Quinte, Carmona			
				E. Darolome Capdevila, O. María Castiello			
8	12			olivar 3 ^a	276	}	12 92
	16			hig ¹ 1 ^a	320		
	40			id. 2 ^a	600		
	76			monte 3 ^a	176		
9	46			Chuncosa	200		20 00
				Mo. Manuel Gabriel S. Salvador Bellos			
				E. Rosendo Martí y O. José Castiello			
				Coscal			104 03
				urbana.			
1				Una casa en la vauddalba, calle del			
				Pozo n.º 19, de tres pisos, mide 70 metros, linda			20 00
				D. Ramón Julián, J. Campo y G. Guino.			
				Pecuario.			
				Por una cabana de ganado milas.			18 00
				Resumen:			
				Pecuario			104 03
				Urbana			20 00
				Pecuario			18 00
				Coscal			137 03

1898. Mo al n.º 467 del ayuntamiento.

Porción número 2 en Baja año 1904 - 276
 NÚM. 895.

Juan^o Mesquero Beltrán vecino de Mda

Núm. de las fincas	EXTENSION SUPERFICIAL			PARTIDA Ó NOMBRES DE LAS FINCAS y objeto de imposición	Calidad de los terrenos	Líquido imponible Pesetas Cs.
	Hectár	Árs.	Cent			
1				Posiciones propias Campesinos D. Ant ^o Travençolo Salvador Mesquero Camino de Arroyo y Camino de Piedra Cuerpo 1 ^o 5'94		8 44
		13		Corral 1 ^o		
		50		monte 1 ^o 2'50		
2				Podamonte D. Camillo A. Pao D. Manuel Travençolo y D. Vinte Travençolo		
		29	2	26 trigo 3 ^o 9'36		
		40	2	18 Cortado 1 ^o 6'60		
		21	2	24 s ^o 3 ^o 10'26		
		58	7	51 monte 1 ^o 2'90		24 55
		111	14	100 s ^o 2 ^o 2'33		
		160	20	26-126 id 3 ^o 1'60		
3		405		77 86 Cortes D. Vinte Travençolo y D. Vinte Travençolo D. Vinte Travençolo y D. Vinte Travençolo		
		5		trigo 1 ^o 3'00		
		12		id 2 ^o 5'40		12 48
		12		id 3 ^o 4'08		
				<u>Total</u>		55 47
				Penaria.		
				Por una cabeza de ganado mular.		10 00
				Suma y sigue.		

Núm.
de las
fincas

EXTENSION
SUPERFICIAL

Hectar Árs. Cent

PARTIDA Ó NOMBRES DE LAS FINCAS
y objeto de imposición

Cantidad de
los terrenos

Líquido imponible

Pesetas Cs.

Suma anterior .

*Suma
Licitación
Pausas*

Total

55.42

13.02

68.44

NÚM. 896.

D. Guillermo Morfot ^{casado} vecino de Alba

Núm. de las fincas	EXTENSION SUPERFICIAL			PARTIDA Ó NOMBRES DE LAS FINCAS y objeto de imposición	Cantidad de los terrenos	Líquido imponible	
	Hectár	Árs.	Cent			Pesetas Cs.	
				Finca propia			
				Rancho de			
				Don. Pascual Morfot, L. Morfot, Morfot			
				E. Miguel Morfot y O. del Puerto			
	42			terreno 2 ^a	6' 20		
	75			monte 3 ^a	1' 75		7 05
				Total			7 05
				Urbanas			
				Una casa en la llamada calle Mayor			
				núm. 7, de dos pisos, mide 26 metros,			12 00
				Finca			
				terreno			7 05
				Urbanas			12 00
				Total			19 05

Suma y sigue.

NÚM. 899.

D. José Mateu Meliá vecino de Albu

6

Núm. de las fincas	EXTENSION SUPERFICIAL			PARTIDA Ó NOMBRES DE LAS FINCAS y objeto de imposición	Caldad de los terrenos	Líquido imponible Pesetas Cs.
	Hectár	Árs.	Cent			
				<i>Posiciones propias</i>		
				<i>Fon de Beoa</i>		
				<i>Mo. Fran. Guillm. S. Manuel Guillm</i>		
				<i>E. Manuel Nibey y D. Fructo Samartino</i>		
	6			<i>higo 2^a</i>	2' 70	
	40			<i>id 3^a</i>	12' 60	
	3			<i>camp. 3^a</i>	' 60	
	10			<i>higo 2^a</i>	1' 50	20 78
	46			<i>monte 2^a</i>	1' 58	
	20			<i>id - 3^a</i>	40	
	<u>145</u>			<i>Total</i>		20 78
				<i>Quinaria.</i>		
				<i>Por una cabeza de ganado mular.</i>		13 00
				<i>Por 1^a 2^a 3^a 4^a 5^a 6^a 7^a 8^a 9^a 10^a 11^a 12^a 13^a 14^a 15^a 16^a 17^a 18^a 19^a 20^a</i>		14 00
				<i>Total</i>		27 00
				<i>Quinaria</i>		20 78
				<i>Total</i>		47 78

Suma y sigue.

D. José Mirabet Beltrav vecino de Alba.

Núm. de las fincas	EXTENSION SUPERFICIAL			PARTIDA Ó NOMBRES DE LAS FINCAS y objeto de imposición	Cantidad de los terrenos	Líquido imponible			
	Hectár.	Ars.	Cent.			Pesetas	Cs.		
1	12			14 <i>Propiedad propia - Aygüetes</i> N. Juan Chiva S. Miguel Trilles E. Ant. Mercurio O. María Chiva	2 ^a	6	30		
2	20			<i>Aygüetes</i> N. Juan Domínguez S. José Domínguez E. Camino y O. José Agust.	2 ^a	11	40		
3	16			<i>Aygüetes</i> N. Nuncio Salas S. Juan Domínguez E. José Ferrer y O. Pascual Martí	2 ^a	6	08		
4				<i>Aygüetes</i> N. y O. José Trilles S. Juan Chiva E. José Ferrer					
5	40			<i>Fig. 1^a</i>	800	}	8	90	
	78			<i>Fig. 2^a</i>	90				
				<i>Morale de Armonet</i> N. Pascual Martí S. Juan Domínguez E. y O. José Domínguez					
6	21			<i>Cuberos 1^a</i>	693	}	20	84	
	52			<i>id. 2^a</i>	780				
	16			<i>id. 3^a</i>	608				
7				<i>Aygüetes</i> N. Miguel Trilles S. José Domínguez E. José Ferrer y O. José Trilles		}	3	51	
	7			<i>id. 1^a</i>	161				
	5			<i>id. 2^a</i>	190				
Suma y sigue								57	00

Castellón, Imp. de J. Armengot

Núm.
de las
fincas

EXTENSION
SUPERFICIAL

PARTIDA Ó NOMBRES DE LAS FINCAS

y objeto de imposición

Cantidad de
los terrenos

Líquido imponible

Pesetas Ct.

Hectár Árs. Cent.

7

Suma anterior.....

57 00

Mons. Nou

No. Enca Mirant, S. José Masdeu

E. Franc. Enrius y O. Salvador Jones

16

trigo 3^a

564

2

ganso 3^a

40

5

higo 3^a

50

46

mancha 2^a

108

60

id 2^a

60

Total

69 32

Orbana

Una casa de campo al Mons. Nou
consta de un piso, mide 16 metros
y se halla enclavada en la finca

3 00

Orbana

Orbana

65 32

Orbana

3 00

Total

68 32

D. José María Calves vecino de Alba

Núm. de las fincas	EXTENSION SUPERFICIAL			PARTIDA Ó NOMBRES DE LAS FINCAS y objeto de imposición	Cafidad de los terrenos	Líquido imponible	
	Hectár	Árs.	Cent			Pesetas Cs.	
1				Posición propia Beca D. Manuel Calves, S. Manuel Calves & Gabriel Calves y D. María de Seno			
		5		trigo 2 ^a		170	} 3 40
		7		Ugl. 2 ^a		170	
		42		monte 2 ^a		126	
		24		id. 2 ^a		124	
2		10		cuatro corrales trigo 2 ^a			3 40
				D. Camarino, S. Gabriel Calves & Camarino Calves y D. Manuel Calves			
3				haca de Corvante D. Manuel Calves, S. Domingo Calves & Manuel Calves			
		40		cultivos 3 ^a		6'00	} 12 84
		18		id. 3 ^a		6'84	
4		12		Uyquitos D. Manuel Calves, S. Camarino Calves & Manuel Calves y D. Juan Domínguez			4 60
5		8		Uyquitos D. Juan Domínguez, S. Manuel Calves & Manuel Calves			2 64
6				Uyquitos D. Juan Domínguez, S. Gabriel Calves & Manuel Calves			
		2		trigo 1 ^a		120	} 2 31
		7		cultivos 2 ^a		161	
Suma y sigue.							29 79

Núm. de las fincas	EXTENSION SUPERFICIAL			PARTIDA Ó NOMBRES DE LAS FINCAS y objeto de imposición	Cantidad de los terrenos	Líquido imponible		
	Hectar	Ars.	Cent			Pesetas	Cs.	
				Suma anterior		29	79	
7				<i>Arguñetes</i>				
				<i>D. Casimiro Torres S. y D. Manuel Torres</i>				
				<i>D. Felipe Torres</i>				
	10			elvas 2 ^a	3' 50			
	20			hig. 3 ^a	2' 00		5 50	
				<i>Arguñetes</i>	centen 1 ^a		4 95	
8		15		<i>D. y O. Manuel Torres y Manuel Martínez</i>				
				<i>D. Andrés</i>				
				<i>Total</i>		40	24	
				<i>Obano</i>				
				<p>Se trata de una casa de campo al lado de los Arguñetes, consta de un piso, mide 24 metros y linda todo ello por entero D. Manuel Torres y Manuel Martínez y D. Ana Sanjaera</p>				2 00
				<i>Puercia</i>				
				Por una cabaña de ganado vacuno.				13 00
				<i>Arguñetes</i>				
				<i>Obano</i>				
				<i>Puercia</i>				
				<i>Total</i>		55	24	

Boya fina no 2 y de 1905

NÚM. 100.

D. *San Montfort* vecino de *Alba*

Núm. de las fincas	EXTENSION SUPERFICIAL			PARTIDA Ó NOMBRES DE LAS FINCAS y objeto de imposición	Calidad de los terrenos	Líquido imponible		
	Hectár	Árs.	Cent.			Pesetas	Cs.	
1	12			Posesiones propias Cava y uva Mr. E. Fran. y Juan S. Comin E. Comin Agreá	1ª	7	20	
2				Cava y uva Mr. Comin y Juan S. y O. Pare E. Pare Capdevila				
	21			olivar 1ª	10'79	10	71	
	42			monte 3ª	'42			
3				Compuendes Mr. Pare. F. M. y Juan E. M. Cabado, O. Simon Matute				
	32			Cava y uva 3ª	4'80	12	22	
	25			olivar 3ª	3'05			
	48			monte 3ª	'48			
4	115			Uva Mr. Ant. Capdevila y J. Salvador Capdevila E. Pare Capdevila y O. Miquel Capdevila				
	4			Uva 1ª	2'60	11	40	
	17			id 3ª	5'78			
	16			Cava y uva 3ª	2'40			
	15			olivar 3ª	2'45			
5				Cava y uva Mr. Comin y Juan S. Pare de Comin E. Ant. Capdevila y O. Juan Capdevila				
	16			olivar		5	60	
Suma y sigue							52	87

Cartilla Imp. de J. Armengol

Núm. de las fincas	EXTENSION SUPERFICIAL			PARTIDA Ó NOMBRES DE LAS FINCAS y objeto de imposición	Cantidad de los terrenos	Líquido imponible	
	Hectár	Árs.	Cent.			Pesetas	Cs.
				Suma anterior...		50	95
6		28		Vall de Alba 3 trigo D. José Julián Peláez y D. Miguel Ferrás E. Ant. Capdevila y O. Comino de la Sierra	7 ^e	12	60
7				Vall de Alba 4 D. Pedro Sagarrá y D. Ramón Comino y O. Salvador Capdevila			
		10		trigo 1 ^a		6'00	
		20		id. 2 ^a		9'00	15 00
8				Chivestrel D. Tomás Capdevila y Comino E. Juan Julián y O. Severino Valls			
		23		id. 2 ^a		19'00	
		35		id. 3 ^a		4'50	28 50
9				Fouampelle 6 D. Manuel Calanquer y Manuel Martí E. José Mored y O. José Sierra			
		6		trigo 1 ^a		3'60	
		0		id. 2 ^a		2'70	6 30
10				Arco D. J. Miguel Aparici y Miguel Ferrás O. Pascual Ferrás			
		67		id. 2 ^a		25'46	
		23		id. 1 ^a		1'15	26 61
				Total			139 96
				Urbana Cada una tributan en el Caserío de la Vall de Alba valle de Pors una de cuenta de dos queros, cada			

NÚM. _____

D.

vecino de _____

Núm. de las fincas	EXTENSION SUPERFICIAL			PARTIDA Ó NOMBRES DE LAS FINCAS y objeto de imposicion	Calidad de los terrenos	Líquido imponible		
	Hectár.	Ars.	Cent.			Pesetas	Cs.	
				13 metros y frida D. Pato S. D. J. G. Ant. Capdevila		12	00	
				Pecuaria. Por una cabera de ganado mular.		13	00	
				Suma				
				Pecuaria		139	96	
				Plano		12	00	
				Pecuaria		13	00	
				Total		164	96	
				Nota en 1899. La finca es hoy para el Paulino Barrera-Mohuy, no 567 del apéndice.				

Suma y sigue

Alta ayda = 1905

NÚM. 901.

D. José María y María vecino de Alba

Núm. de las fincas	EXTENSION SUPERFICIAL			PARTIDA Ó NOMBRES DE LAS FINCAS y objeto de imposición	Calidad de los terrenos	Líquido imponible Pesetas Cs.
	Hectár	Árs.	Cent			
1				Posiciones pequeñas Era		
		6		M. Camilo S. Agapito Martínez & José Capdevila y O. Juan Reman		
		6		trigo 2 ^a 2'70		
		6		id. 2 ^a 2'04		4 74 B.
2.	20			Terrosa vna 2 ^a		15 00 B.
				M. Manuel Cabido S. Coma María & Humberto Villalba y O. José Julia		
3				Cosa Plana		
		5		M. Vicente Arant, S. Salvador María & José Julia y O. José Capdevila		
		3		trigo 2 ^a 1'70		
		7		centeno 1 ^a 1'99		
		12		avena 2 ^a 2'15		7 90 B.
		26		trigo 2 ^a 1'80		
				avena 2 ^a 2'6		
4				Masetes		
		7		M. J. María S. Villalba S. José Capdevila & Manuel Franca		
		23		trigo 2 ^a 1'35		
		6		trigo 1 ^a 1'15		2 50
5				Cinco metros		
				M. Vicente S. S. José Capdevila & Manuel Cabido y O. Comelera		
				trigo 1 ^a		3 60 B.
Suma y sigue.						22 74

Núm. de las fincas	EXTENSION SUPERFICIAL			PARTIDA Ó NOMBRES DE LAS FINCAS y objeto de imposición	Calidad de los terrenos	Líquido imponible		
	Hectar	Árs.	Cent			Pesetas	Cs.	
6				Suma anterior		37	74	
				Collado Alba				
				No. finca de Sr. Capdevila y Sr. Nohier				
				& Manuel Capdevila y O. Sr. Chiva				
	4			Arroz 2 ^a		1140		
	18			id. 3 ^a		415	5 74	
	2			hig. 3 ^a		120		
7				Por sample				
				No. finca de Sr. María y Sr. Poro Beluguan				
				& Miquel Rovira y Sr. Felip Capdevila				
	3			trigo 2 ^a		2160		
	17			id. 3 ^a		5178	9 78	
8				Chirivada				
				No. finca Capdevila, Sr. Miquel Sallés				
				& Manuel Sallés, Sr. Sena Capdevila				
		5			trigo 3 ^a		1170	
		5			hig. 2 ^a		2150	10 78
	16			id. 3 ^a		608		
				Total		59	14	
1				Urbana.				
				'Una casa en el caserío de Talldealba de 301 metros, mide 70 metros, lindes D. Sr. Antonio Capdevila D. y E. Sr. Capdevila.			10 00	
2				Otra casa en el caserío de Talldealba de 301 metros, mide 48 metros, lindes D. y E. D. Sr. y Sr. Campo.			10 00	
					Total		20 00	
				Pecuaría				
				Por una cabeza de ganado mator			10 00	

P. C.

NÚM. _____

D.

vecino de _____

Núm. de las fincas	EXTENSION SUPERFICIAL			PARTIDA Ó NOMBRES DE LAS FINCÁS y objeto de imposicion	Cantidad de los terrenos	Líquido imponible	
	Hectár	Árs.	Cent.			Pesetas	Cs.
				<i>SUMMA</i>			
				<i>Trasteca</i>			<i>89 14</i>
				<i>Urbana</i>			<i>20 00</i>
				<i>Quercia</i>			<i>13 00</i>
				<i>Total</i>			<i>92 14</i>
				<i>Paga en 1896.</i>			
				<i>La finca n.º 1 por parte de D.º D.º Masco</i>			
				<i>Reconocimiento n.º 176 del ayuntamiento.</i>			
				<i>Paga en 1898. La finca n.º 2 por parte de D.º</i>			
				<i>Señal Prady, n.º 498 del ayuntamiento.</i>			

Suma y sigue

Calculada imp. de J. Armengot

Joaquín Martínez Castillo vecino de *Alba*

Núm. de las fincas	EXTENSION SUPERFICIAL			PARTIDA Ó NOMBRES DE LAS FINCAS y objeto de imposición	Cantidad de los terrenos	Líquido imponible	
	Hectár	Árs.	Cent			Pesetas Cs.	
1				<p><i>Posiciones propias</i> <i>Rancharía</i> <i>D. Miguel Castillo, J. Camero</i> <i>E. Matheo Romero y D. Miguel Trave</i></p>			
	12			trigo 1ª 540	}	13	90 B.
	25			id. 2ª 8150			
2				<p><i>Rancharía</i> <i>D. Camero, J. Juan Albino</i> <i>E. Miguel Castillo y D. Miguel Martínez</i></p>			
	12			centeno 1ª 275	}	3	80 B.
	104			monte 2ª 104			
3				<p><i>Rancharía</i> <i>D. Miguel Trave y E. Joaquín Martínez</i> <i>O. Camero</i></p>			
	12			trigo 1ª 540	}	13	22 B.
	23			id. 2ª 782			
				Total		20	92
				<p><i>Urbanos.</i> X Una casa de campo, de 201 pises, mide 20 metros, en la vada en la finca n.º 1. <i>Rancharía</i> Por una cabera de ganado mular. Por 14 " " " lanar</p>			
				Total		12	00
						18	00
						14	00
						59	00

Núm. de las fincas	EXTENSION SUPERFICIAL			PARTIDA Ó NOMBRES DE LAS FINCAS y objeto de imposición	Calidad de los terrenos	Líquido imponible	
	Hectar	Árs.	Cent			Pesetas	Cs.
				Suma anterior			
				<i>SUMAS</i>			
				<i>Justicia</i>			30 96
				<i>Trabajo</i>			16 00
				<i>Plantación</i>			21 00
				<i>Total</i>			67 96
				<i>Nota en 1876, la finca n.º 3 por parte á Comara Segur Rites n.º 781 del apéndice.</i>			
				<i>Nota en 1902. - Las fincas n.ºs 1 y 2 por parte á Maria Antiraved Leza, n.º 690 del apéndice.</i>			

José Melchor Matute vecino de Alca

Núm. de las fincas	EXTENSION SUPERFICIAL			PARTIDA Ó NOMBRES DE LAS FINCAS y objeto de imposición.	Calidad de los terrenos	Líquido imponible	
	Hectár	Ars.	Cent			Pesetas	Cs.
1				Finca de propiedad de Sr. Matute			
				De Ramón Cuna, Sr. C. Lomas Nava, O. Joaquín Capaduita			
		8		Trigo 2 ^a		3'60	} 24 17
		17		Vino 1 ^a		12'07	
	17		id - 2 ^a		8'50		
2				Foyeta			
				De Pedro Belenguer, Manuel Capaduita E. Matías Capaduita y O. Pina			
		12		olivas 1 ^a		5'88	} 7 98
	6		id - 2 ^a		2'10		
3				Cortal de Embosch			
				De José Melchor, Sr. C. Sabal, Matute E. Pedro Belenguer			
		15		Cereales 2 ^a		3'25	} 5 35
		10		id - 3 ^a		1'50	
	8		uvas 1 ^a		1'40		
4				Carraquetes			
		18		Trigo 1 ^a		10 80	
5				De Juan Julia, Sr. C. José Capaduita, E. Ramón Llanos			
				Chimistras			
				De José Capaduita, Sr. C. de José Capaduita E. Joaquín Matute y C. Juan Nava			
		5		Trigo 3 ^a		1'70	} 2'50
		5		Vino 2 ^a		2'50	
Suma y sigue.						42 90	42 90

Núm. de las fincas	EXTENSION SUPERFICIAL			PARTIDA Ó NOMBRES DE LAS FINCAS y objeto de imposición	Caudal de los terrenos	Líquido imponible	
	Hectar	Árs.	Cent			Pesetas	Cs.
				Suma anterior . . .	4'20	48	20
		16		Vino 3 ^a . . .	6'08	10	28
6				Collado Alto			
				M. Fr. María, S. Ant. Capdevila			
				C. Manuel Capdevila y D. Fr. Elvira			
		4		Olivero 3 ^a . . .	1'40		
		18		id - 3 ^a . . .	4'14	5	74
		2		higo 3 ^a . . .	1'20		
7		2		Vall de Alba . . .	trigo 2 ^a		90
				M. Ant. Capdevila, S. Manuel Capdevila			
				C. Manuel de Fr. Capdevila y D. Fr. Capdevila			
				Por ample			
8				M. Fr. María, S. Borro Salazar			
				C. Felis Capdevila y Carlos Agut			
		14		trigo 2 ^a . . .	6'30		
		17		id - 3 ^a . . .	5'78	12	08
				Total		77	20
				Baja 1891			
				La finca n.º 3, por parte de Felis Capdevila, D.º 33, de Capdevila, según escritura		5	35

NÚM. 904.

Alta ayda = 1904 - 278

Juan B^{ta} Martinez Beltran vecino de Alta

Núm. de las fincas	EXTENSION SUPERFICIAL			PARTIDA Ó NOMBRES DE LAS FINCAS y objeto de imposicion	Cantidad de los terrenos	Líquido imponible	
	Hectár	Ars.	Cent			Pesetas Cs.	
				<i>Posiciones propias</i>			
				<i>Selección</i>			
				<i>M. Bernardo Ll. S. Arriba</i>			
				<i>E. Mateu Marhuic y D. Comino de Novella</i>			
	23			<i>hijos 2^a</i>	10' 26		
	69			<i>id. 3^a</i>	22' 46		
	23			<i>id. 3^a</i>	5' 29		39 59
	18			<i>monje 2^a</i>	' 48		
199				<i>Total</i>			39 59
				<i>e Alta en 1896, al n.º 289 de ayudicia</i>			

Suma y sigue.

Juan Monferrer, Exposito vecino de Albi

Núm. de las fincas	EXTENSION SUPERFICIAL			PARTIDA Ó NOMBRES DE LAS FINCAS y objeto de imposicion	Cantidad de los terrenos	Líquido imponible	
	Hectár.	Árs.	Cent			Pesetas Cs.	
1				Posiciones propias Ramblalles			
				Mr. Juan ^{to} Lethan, S. J. B. Sabar, Juan Cruz y O. Andrés Masque			
	2			trigo 1 ^a	120		
	30			id - 2 ^a	10120		
	7			olivar 3 ^a	161		
	10			vine 2 ^a	500		
	23			id - 3 ^a	274		33 83
	21			ganaf. 2 ^a	420		
	10			lug. l. 3 ^a	100		
	46			monte 2 ^a	133		
	50			id - 3 ^a	150		
				<u>Total</u>			<u>33 83</u>
				Orbana			
				Una una de campo al Alas de l Albardes consta de un solo piso mide 40 metros y su horta incluye			4 00
				<u>Total</u>			<u>37 83</u>
				Nota: Se tiene el mismo que el núm. 908.			
				Orbana			38 83
				Orbana			4 00
				<u>Total</u>			<u>42 83</u>

Suiz Matutano Capdevila vecino de *Alba*

Núm. de las fincas	EXTENSION SUPERFICIAL			PARTIDA Ó NOMBRES DE LAS FINCAS y objeto de imposición	Cantidad de los terrenos	Líquido imponible		
	Hectár	Árs.	Cent			Pesetas	Cs.	
1	40			<i>Posición propia</i> <i>Chinestra</i> <i>una</i>	7 ^a	20	11	
				<i>Mr. José Capdevila, A. María Capdevila</i> <i>& José Julián y C. Ramón Tranch</i>				
2	6			<i>Carruqueter</i> <i>duas</i>	1 ^a	2	9/4	
				<i>Mr. Pedro Capdevila, S. Camino</i> <i>& Juan^{to} Balthaz y C. José Julián</i>				
3				<i>Carruqueter</i>				
				<i>Mr. José Julián, S. Guillermo Bonfort</i> <i>& Andrés y C. Ramón Tranch</i>				
4	16			<i>trigo 1^a</i>		9	60	
	12			<i>id 2^a</i>		5	40	
				<i>Chinestra</i>				
				<i>Mr. Camino S. José Capdevila</i> <i>& Ramón Balthaz y C. Manuel Tranch</i>				
5	58			<i>trigo 2^a</i>		34	80	
	40			<i>id 3^a</i>		20	00	
	23			<i>id 3^a</i>		8	74	
				<i>Chinestra</i>				
				<i>Mr. Vicente Nieto y C. Vicente Trillo</i>				
6	35			<i>una 2^a</i>		17	50	
	28			<i>id 3^a</i>		14	44	
	44			<i>monte 1^a</i>		2	20	
				<i>Chinestra</i> <i>sugetual</i>	2 ^a			
				<i>Mr. José Capdevila, S. Vicente Trillo</i> <i>& Juan Capdevila</i>				
Suma y sigue.							138	05

15 00 90
63 54 B.

Núm. de las fincas	EXTENSION SUPERFICIAL		PARTIDA Ó NOMBRES DE LAS FINCAS y objeto de imposicion	Caldad de los terrenos	Líquido imponible Pesetas Cs.
	Hectar	Árs. Cent			
			Suma anterior		139 02
7			<p>Chinestral</p> <p>No. Dña. J. Fran^{ca} Vidal</p> <p>E. Esteban Alcaó y O. Fermín Navarro</p> <p>Vino 2^a 7'00</p> <p>id 3^a 15'20</p>		22 20
8	14	40	Vall de Alba trigo 1 ^a		5 40
			<p>No. Julian Coroner y O. Vicent Vidal</p> <p>E. Ant^o Capdevila</p>		
9	8		Vall de Alba trigo 1 ^a		4 30
			<p>No. y O. José Coroner y Camiño</p> <p>E. Vicent Vidal</p>		
10	9		Carrazqueres oliver 1 ^a		4 44
			<p>No. Pedro Capdevila y O. Luis Andueza</p> <p>E. Manuel Capdevila</p>		
11	18		Corral Nuevo general 1 ^a		7 20
			<p>No. Vicent Capdevila y José Capdevila</p> <p>E. José Torner y O. Eugenio Romero</p>		
			Total		142 03
			Urbana		
1			Una casa habitacion en el Caserio de la Vall de Alba calle de Murcia n.º 2, consta de dos pisos, mide 20 metros linderos D. Ramon Capdevila y D. Ramon Suller.		8 00
2			Una id. en el mismo Caserio, calle de San Miguel, consta de dos pisos, mide 14 metros linderos D. Manuel Navarro y O. Pedro Capdevila		10 00
			Total		18 00
			Urbana		18 00
			Total		36 00

1898. Diciembre 1.º y 2.º

1898. Diciembre 1.º y 2.º

1898. Diciembre 1.º y 2.º

1898. Diciembre 1.º y 2.º

Urbana

Urbana

Urbana

Urbana

NÚM. 907.

D. Manuel Mont Castillo vecino de Alba

Núm. de las fincas	EXTENSION SUPERFICIAL			PARTIDA Ó NOMBRES DE LAS FINCAS y objeto de imposicion	Cantidad de los terrenos	Liquido imponible	
	Hectár	Árs.	Cent			Pesetas Cs.	
				<i>Posiciones propias</i>			
				<i>Mano de Castillo</i>			
				<i>M.º Sr.ª María S.ª José Albarrán</i>			
				<i>S.º Malenhi Castillo y D. José Castillo</i>			
	4			<i>terre 1ª</i>	4' 80		
	8			<i>terre 2ª</i>	8' 60		8 40
				<i>Total</i>			8 40

Suma y sigue.

D. Manuel Muñoz Pérez vecino de Alca

Núm de las fincas	EXTENSION SUPERFICIAL			PARTIDA Ó NOMBRES DE LAS FINCAS y objeto de imposición	Calidad de los terrenos	Líquido imponible Pesetas Cs.	
	Hectar	Árs.	Cent				
1				Fincas propias			
				Ramblella			
				D. Ant ^o Excmo. A. Miguel Excmo			
				D. Miguel Cantalla y B. Trifa Domadiva			
		10		trigo 3 ^a	4'50	9 96 B	
		14		id. 3 ^a	4'76		
		2		olivos 3 ^a	1'70		
2		26		Ramblella			
				D. Fran ^{co} Beltrán, S. Miguel Excmo			
				D. Guillermo Menfort y O. Muñoz			
			2		trigo 3 ^a	9'00	12 35 B
			8		id. 3 ^a	2'42	
			14		olivos 3 ^a	3'22	
			7		ganado 3 ^a	1'40	
			10		trigo 3 ^a	1'50	
		23		id. 3 ^a	2'30		
		11		monte 3 ^a	11		
3		12		Algarrobos Cantano 3 ^a		1 20	
				D. J. Sandoval, S. Rosa Horraya			
4				D. Ant ^o Excmo			
				Co. I de Alca			
				D. Crampón, S. S. Antonio Beltrán			
				D. Joaquín Excmo			
		14		Cantano 3 ^a	2'10	2 26 B	
		16		monte 3 ^a	16		
Suma y sigue.						26 32	

D. Manuel María Capdevila vecino de Alca

Núm. de las fincas	EXTENSION SUPERFICIAL			PARTIDA Ó NOMBRES DE LAS FINCAS y objeto de imposición	Cantidad de los terrenos	Líquido imponible Pesetas Cs.
	Hectár	Ars.	Cent			
1				Posiciones propias Michleritz		
		6		M.º Pedro María S. Manuel Sulte		
		8		E. Quinte Aguil y B. Serafin Capdevila		
				Viño 2ª	2'70	
				id - 3ª	2'42	5 42
2				Michleritz		
		12		M.º Pedro Capdevila, S. María Martínez		
		20		E. Manuel Cabedo y C. Manuel Tomás		
				Centeno 1ª	2'96	
				Viño 2ª	10'00	
				id - 3ª	2'80	18 31
				barrajal 3ª	2'20	
				monte 1ª	1'25	
3				Olivera		
		14		M.º Simón Sanjeron S. Pedro Capdevila		
				E. Quinte Capdevila y C. María Castella		
				olivar 3ª	2'22	
				monte 1ª	1'60	4 82
4		11		Viño 2ª		
				M.º María Capdevila y C. Simón		
				E. Simón Sanjeron y C. José María		
				Viño 2ª		4 85
5				M.º Pedro María S. Simón Sanjeron		
				E. Simón Chardi		
				olivar 1ª		
					3'54	
				Suma y sigue.		37 50

Núm.
de las
fincas

EXTENSION
SUPERFICIAL

Hectar Ars. Cent

PARTIDA Ó NOMBRES DE LAS FINCAS
y objeto de imposicion

Cantidad de
los terrenos

Líquido imponible

Pesetas Cs.

6

olivos 2^a

Suma anterior . 2' 94

2' 10

32 50

8

incante 3^a

. 8

5 12

Total

38 62

Urbana.

Una casa en la Valladolid, calle del
Mazo de los jinos, mide 40 metros, lindes
D. Duro. D. Julio Torres y C. Calle

12 00

Resumen,

Rustica

Urbana

38 62

12 00

Total

50 62

D. *Marta María Martí* vecino de *Alba*

Núm. de las fincas	EXTENSION SUPERFICIAL			PARTIDA Ó NOMBRES DE LAS FINCAS y objeto de imposición	Cálculo de los terrenos	Líquido imponible			
	Hectár	Árs.	Cent			Pesetas Cs.			
1				<i>Propiedad propia</i>					
				<i>Barroquet</i>					
				<i>M. Rosendo Martí, A. Maximino Rodríguez</i>					
				<i>E. Braulantino Castillo y O. Joaquín Castillo</i>					
	25			<i>viña 1^a</i>	12'25	20	99		
	20			<i>viña 3^a</i>	8'74				
2				<i>Puebosc</i>					
				<i>M. Ant. Carrachina, A. Simón Peláez</i>					
				<i>E. Salvador González y O. Salvador Martínez</i>					
		12			<i>trigo 3^a</i>	4'58	6	40	
		16			<i>trigo 3^a</i>	1'60			
	16			<i>monte 2^a</i>	" 48				
	24			<i>id. 2^a</i>	24				
				<i>id. 2^a</i>	24				
3				<i>Por ample</i>	<i>trigo 2^a</i>		1	30	
				<i>M. Tomás María S. y E. Paso</i>					
				<i>O. Matías Castillo</i>					
				<i>Total</i>			29	19	
				<i>Quinaria</i>					
				<i>Por una cabera de ganado mular.</i>				13	00
				<i>Quinaria</i>					
				<i>Quinaria</i>					
				<i>Quinaria</i>					
				<i>Total</i>					

Pajar, fincas, nos 2 y 4 aperiencia 1905.

NÚM. 911.

D. *Martín Monfort Cerna* vecino de *Alba*

Núm. de las fincas	EXTENSION SUPERFICIAL			PARTIDA Ó NOMBRES DE LAS FINCAS y objeto de imposición	Calidad de los terrenos	Líquido imponible Pesetas Cs.
	Hectár	Árs.	Cent			
1				<i>Propiedad propia</i> <i>Ramblolla</i> <i>Mr. Antonio Puerto, S. Pedro, S. Fr. Monfort</i> <i>o Camino.</i>		
		10		<i>trigo 2º</i>	4'50	
		14		<i>avena 2º</i>	7'00	11 50
2				<i>Ramblolla</i> <i>Mr. Victorino Damero Marmida Monfort</i> <i>o Cambrera y O. Manuel Montero</i>		
		29		<i>higuera 2º</i>	4'20	
		30		<i>vid 2º</i>	3'00	7 20 B.
		20		<i>monte 2º</i>	60	
3		78		<i>Ramblollas</i> <i>Mr. Miguel Castell, S. Pedro</i> <i>S. Juan de Pelajo y O. Martín Monfort</i>		
		10		<i>trigo 2º</i>	4'50	
		5		<i>cebada 1º</i>	1'55	12 15
		12		<i>avena 2º</i>	6'00	
4				<i>Vall de Alba</i> <i>Mr. Agustín Monfort y Rambla de Eca</i> <i>S. Fr. Cerna, S. Ramón Monfort y</i> <i>o Rambla de Eca</i>		
		17		<i>trigo 3º</i>	5'78	
		23		<i>avena 3º</i>	8'74	15 22 B.
		7		<i>leg 3º</i>	70	
				<i>Suma y signo</i>	<i>Total</i>	46 67

Núm. de las fincas	EXTENSION SUPERFICIAL			PARTIDA Ó NOMBRES DE LAS FINCAS y objeto de imposicion	Calidad de los terrenos	Líquido imponible Pesetas Cs.
	Hectar	Ars.	Cent			
				Suma anterior		
				<i>Penuaria</i>		
				<i>Por una cabeza de ganado mular.</i>		<i>13.00</i>
				<i>Peñamen</i>		
				<i>Justicia</i>		<i>46.67</i>
				<i>Puana</i>		<i>13.00</i>
				<i>Total</i>		<i>57.67</i>

D. *Marcelino Meléndez Capdevila* vecino de *Alba*

Núm. de las fincas	EXTENSION SUPERFICIAL			PARTIDA Ó NOMBRES DE LAS FINCAS y objeto de imposición	Calidad de los terrenos	Líquido imponible	
	Hectár	Árs.	Cent			Pesetas Cs.	
1		62		<i>Posiciones propias</i> <i>Susca</i> trigo 3 ^a		21	08
				<i>Mo. Juan Correas S. Andrés</i> <i>C. Quinte Centillo y O. Miguel Olasco</i>			
2				<i>Pegall</i> <i>Mo. Juan y Pel. S. José de la Cruz</i> <i>C. San Capdevila y O. Andrés</i>			
		4		trigo 2 ^a 2'40			
		4		id. 2 ^a 1'80		4	20
3		2		<i>Pegall</i> trigo 1 ^a			
				<i>Mo. Pegall, S. Agustín, Traves</i> <i>C. Tomás Maura y O. San Bartolomé</i>			
4				<i>C. Street</i> <i>Mo. Juan Correas S. Barrancos</i> <i>C. San José y O. Manuel Capdevila</i>			
		15		id. 1 ^a 9'00			
		18		id. 3 ^a 6'84		15	84
5				<i>Compuestas</i> <i>Mo. Quinte Capdevila, S. Tomás, Barcia</i> <i>C. San José y O. Manuel Capdevila</i>			
		11		olivar 2 ^a 7'85			
		15		id. 3 ^a 7'45		7	30
6				<i>Cruce</i> <i>Mo. Casimiro S. Tomás Roman</i> <i>C. Manuel Barrera y O. San Valles</i>			
		8		olivar 2 ^a 2'30			
Suma y sigue.							

Núm. de las fincas	EXTENSION SUPERFICIAL			PARTIDA Ó NOMBRES DE LAS FINCAS y objeto de imposición	Cantidad de los terrenos	Líquido imponible Pesetas Cs.
	Hectar	Ars.	Cent			
7	8	Suma anterior... 2'80			} 1984	49 62
		Cruce 2ª				4 64
		Ortunas			} 6'00	6 50
		W. Patrio Brando J. de Spallan E. Primal Navarro, O. Manuel Andruin				
8	10	campo 2ª 6'00			} 1'50	6 50
		Monte 1ª				
		Pompeyas			} 2'48	58
		W. y O. Pardo J. Calisto Marañón E. Patrio Brando				
Monte 2ª			} 1'10	61 34		
id. - 3ª						
<u>Total</u>						61 34
Ortunas						
Una casa de campo y bodega al lado del Pozo, con un de dos pilas mide 20 metros linderos D. y B. Manuel Capdevila e J. Patrio Brando						5 00
Resumen						61 34
Justicia						5 00
Ortunas						66 34
<u>Total</u>						66 34

La finca no. 6 según expediente de
 posesión y la declaración presentada
 toda en 26 julio 1901, es de su
 posesión de don Manuel Capdevila e
 J. P.

D. María Mateu, viuda vecino de Alca

Núm. de las fincas	EXTENSION SUPERFICIAL			PARTIDA Ó NOMBRES DE LAS FINCAS y objeto de imposición	Cantidad de los terrenos	Líquido imponible	
	Hectár	Árs.	Cent			Pesetas	Cs.
1				<p>Propiedades propias Chorro de No. Matías Martínez S. Guillot Villal, E. Coma Maza y O. For. Manguera</p>			
		5		Trigo 1 ^a	300		
		14		id. 2 ^a	680		9 36
2				<p>La Hoyeta No. Benito Capdevila S. Carrasco E. For. Manguera y O. Pinar</p>			
		25		Patatas 1 ^a	1235		
		12		id. 2 ^a	120		16 65
3				<p>Cortal de Embosc No. E. Cortal de Embosc</p>			
		15		Cereales 2 ^a	345		
		10		id. 1 ^a	150		5 35
		7		id. 1 ^a	100		..
				Total			21 10
				<p>Ortano Casa con laboratorio en el barrio de la Vall de Alca calle de con un de dos pisos, mide de metros, linda For. Manguera y O. Pinar y de</p>			10 00
				<p>Propiedad </p>			21 10
				Total			31 10

Suma y sigue.

31 10

Miguel Martínez Traveso vecino de Alca

Núm. de las fincas	EXTENSION SUPERFICIAL			PARTIDA: O NOMBRES DE LAS FINCAS y objeto de imposición	Calidad de los terrenos	Líquido imponible	
	Hectár	Árs.	Cent			Pesetas Cs.	
1				Finca propia Chimenea			
				M. Juan Agust. S. Comun Real & Francis Traveso C. Suda			
		20		trigo 1ª	9'00	}	22 99
		23		cebada 2ª	7'59		
	15		id 3ª	5'30			
2		68		cuatro cornos			
				M. Camilo S. Pablo Traveso & Manuel Martínez C. Juan S. Suda			
		5		trigo 1ª	3'00	}	54 53
		88		id 2ª	12'60		
		162		id 3ª	44'34		
	58		cebada 1ª	19'14			
	115		uvas 2ª	6'75			
3		134		Mas de Corcos M. Suda S. Mas de Carlos & Manuel Traveso C. S. Nouse			60 72
				Selechuera			
4				M. Camilo S. Manuel Traveso & Manuel Traveso C. Manuel Traveso			
		52		cebada 1ª	17'16	}	42 91
		46		id 2ª	10'58		
		20		id 3ª	15'20		
			Selechuera				
5		138		M. Camilo S. Albino Traveso			

Suma y sigue.

220 28

Núm. de las fincas	EXTENSION SUPERFICIAL			PARTIDA Ó NOMBRES DE LAS FINCAS y objeto de imposicion	Cálculo de los terrenos	Líquido imponible Pesetas Cs.
	Hectar	Árs.	Cent			
				Suma anterior...		220 28
				E. Manuel Sison y O. Juan Martínez		
		97		trigo 2 ^a	31 78	
	1	15		cebada 1 ^a	37 95	
		23		olivar 2 ^a	3 05	
		29		id - 2 ^a	6 67	
		12		viña 2 ^a	4 56	138 46
		58		hig ^l 2 ^a	3 70	
	2	20		monte 1 ^a	11 50	
		4	60	id - 2 ^a	12 80	
		5	95	id - 3 ^a	5 95	
	16	14				
6				Perchets.		
				M. José Casanba, S. Bautista Escobar		
				E. Senda y O. Ramón Coto		
		2		trigo 1 ^a	1 20	
	4	2		olivar 2 ^a	14 70	
	1	20		id - 3 ^a	29 90	
		80		ganaf. 2 ^a	24 00	
		10		id - 3 ^a	2 00	89 64
		30		hig ^l - 2 ^a	12 00	
		10		camonal 1 ^a	1 00	
		80		monte 1 ^a	4 00	
		88		id - 2 ^a	2 84	
				Morales Masia.		
				M. Para, S. Miguel Penas		
				E. Ramón Masia y O. Bautista Blasco		
		55		ganaf. 2 ^a	16 50	
	1	65		monte 3 ^a	1 65	18 15
		40		Perchets		
				monte 1 ^a		2 00
				M. Masia y S. Bautista Barrero		
						457 03

NÚM. _____

D: _____ vecino de _____

Núm. de las fincas	EXTENSION SUPERFICIAL			PARTIDA O NOMBRES DE LAS FINCAS y objeto de imposición	Cantidad de los terrenos	Líquido imponible	
	Hectár	Ars.	Cent			Pesetas Cs.	
				E. Camacho y O. Carreras Pallarés			499 08
9				Mr. Simón S. Manuel Carreras			
				E. Paulino Barrera y O. Nuncio Julián			
		22		trigo 1 ^a	14'40		
		70		monte 1 ^a	1'50		15 90
10				Selechama			
				Mr. Gerónimo S. Manuel Amín			
				E. Manuel Martínez y O. Nuncio Julián			
	1	10		- 21 - 89 - 22 vino 1 ^a	4'18		
		35		- 35 - 90 vino 2 ^a	12'25		75 21
		92		- 92 - 23 id - 3 ^a	21'16		
11	2	37		Perchets			
				Mr. D. Conde Pallarés y O. Paulino Barrera			
				E. Pablo Barrera			
		40		olivos 1 ^a	14'00		
		40		id 2 ^a	4'50		92 68
		16		monte 2 ^a	1'58		
12				Monte de Embasa			
				Mr. D. Pablo Barrera y O. Nuncio Julián			
		18		Cuencos 1 ^a	5'01		
		30		id 2 ^a	40'00		45 91
13				Chimbrá			
				Mr. D. José Caparros y O. Nuncio Julián			
				E. Nuncio Julián y O. Pablo Barrera			
				Suma y sigue.			499 26

Núm. de las fincas	EXTENSION SUPERFICIAL			PARTIDA Ó NOMBRES DE LAS FINCAS y objeto de imposicion	Calidad de los terrenos	Líquido imponible Pesetas Cs.
	Hectar	Árs.	Cent			
				Suma anterior.		619.26
	20	13		Trigo 2ª 13'66		
	45	15		Cebada 1ª 14'85		98.45
	85			<u>Total</u>		<u>648.21</u>
	28					
	59					
1				<u>Orcharda</u> Una zona de campo en jurisdicción ganadera al lado de la Sta. comula de do pino y queda por entre linderos D. e I. Santa Clara Martines y C. Camino de Albarito		25.00
2				Otra zona de campo a la Pelletaria, comula de do pino, mide 62 metros por dentro una valla en la finca		6.00
3				Otra alusura de vicio al lado de la Sta comula de do pino, mide 210 metros, linderos D. y C. Campino e I. Santa Martines		50.00
				<u>Total.</u>		<u>81.00</u>
				<u>Piscicultura.</u>		
				Por tres caberas de ganado menor.		39.00
				<u>Resumen</u>		
				Orcharda		648.21
				Urbano		31.00
				1875. La finca - Piscicultura		39.00
				de Santa Clara Martines y C. Camino de Albarito. <u>Total</u>		<u>768.21</u>

D. Ramon Matuteano Caputo vecino de Alca

Núm. de las fincas	EXTENSION SUPERFICIAL			PARTIDA, O NOMBRES DE LAS FINCAS y objeto de imposicion	Cantidad de los terrenos	Liquido imponible Pesetas Cs.
	Hectár	Árs.	Cent			
1	132			Terranos propios Burrell No. José Barrera, S. Manuel Siller & Camino Real - O. Barbara Castillo		
	14			Higo 2 ^a 4'76		
	12			Higo 3 ^a 1'20		
	27			Monte 1 ^a 1'15		8 74
	40			id - 2 ^a 1'20		
	42			id 3 ^a 1'43		
2	4			Carruquetes Higo 1 ^a		2 40
				No. Manuel Navarro, S. Camino & de Tabán, O. José de Ramón Tabatino		
3				Carruquetes.		
	17			No. Camino, S. Ramón Ferrer & Juan Navarro, O. Domingo Vidale		
	27			Higo 1 ^a 10'20		
4	60			id - 2 ^a 10'35		20 55
				Michars		
5	58			No. Espino Capadocita, Manuel Ferrer & María Casero, O. Concha Navarro		
	14			Monte 2 ^a 6'20		
	27			Monte 1 ^a 16'37		22 17
	21			id - 2 ^a 10'50		
6	38			Chimistrá		
				No. Miguel Capadocita, S. Concha Capadocita & Camino de Calles, O. Manuel Barahona		
Suma y sigue.						

Núm.
de las
fincas

EXTENSION
SUPERFICIAL

PARTIDA Ó NOMBRES DE LAS FINCAS
y objeto de imposicion

Cantidad de
los terrenos

Líquido imponible
Pesetas Cs.

Hectar Árs. Cent

Suma anterior

38 92

6

Promuevas

Mr. Pedro S. Fré Julian

& Manuel Capdevita y Manuel Cruz

12 olivar 2^a 9'66

32 monte 2^a 1'33

74

D^{co} Muro

Mr. Carlos Agust. Miguel Garcia

& Fré Albaladejo & Caminos Real

12 trigo 2^a 5'40

92 id - 2^a 31'28

10 centeno 1^a 2'20

10 id 2^a 2'30

30 monte 1^a 1'50

58 id - 2^a 1'74

27 id - 2^a 1'37

269 *Total*

45 39

144 59

Urbana

Una casa habitacion en el barrio de los Vall de Alto, calle del par. n.º 8 consta de dos pisos, mide 4 metros y medio. D.º y 6 partes i. l. campo

10 00

Puvaria.

Por una cabaña de ganado mular.

10 00

Por una parte de

por una parte de

por una parte de

por una parte de

por una parte de

por una parte de

por una parte de

Comunidad

Puvaria

Urbana

Puvaria

144 59

10 00

10 00

Total

169 59

Por una parte de 1992.
del finca n.º 4 por parte de del
del finca n.º 4 del finca n.º 466
del finca n.º 4 del finca n.º 466
del finca n.º 4 del finca n.º 466

Roman Montfort Camacho vecino de Alca

Núm. de las fincas	EXTENSION SUPERFICIAL			PARTIDA Ó NOMBRES DE LAS FINCAS y objeto de imposicion	Cantidad de los terrenos	Líquido imponible Pesetas Cs.
	Hectár	Árs.	Cent			
				<i>Propiedad propia</i>		
				<i>Alca</i>		
				<i>M. Cambra, S. Manuel, Coarar.</i>		
				<i>E. Quinte Lugo y O. Ant. Fran</i>		
	29			<i>Cerros 2^a</i>	644	
	7			<i>Alca 2^a</i>	161	
	85			<i>hig^l 2^a</i>	250	14 50
	16			<i>monte 2^a</i>	178	
	157			<i>id. 2^a</i>	157	
	274			<i>Total</i>		14 50
				<i>Orbana</i>		
				<i>Una casa de campo al Nor de la S. Ramblillas conha de campo, sinde 10 metros y ludo todo ella con fufu Camacho.</i>		8 00
				<i>Pecuaria.</i>		
				<i>Por una cabera de ganado mular.</i>		13 00
				<i>Romanca,</i>		
				<i>Puskia</i>		14 50
				<i>Orbana</i>		8 00
				<i>Puvarca</i>		12 00
				<i>Total</i>		35 50
				1892. Alca al número 91 del quindice.		
				Suma y sigue.		

D. *Severo María Capdevila* vecino de *Alba*

Núm de las fincas	EXTENSION SUPERFICIAL			PARTIDA Ó NOMBRES DE LAS FINCAS y objeto de imposición	Calidad de los terrenos	Líquido imponible Pesetas Cs.
	Hectár	Árs.	Cent			
1				<i>Poseciones propias</i>		
				<i>Merced</i>		
				<i>Mo. Manuel Capdevila, Juan Julian</i>		
				<i>E. Manuel Lora y O. Camino</i>		
	40	20		<i>trigo 2ª</i>	18 00	} 27 00
	10			<i>olivar 2ª</i>	3 50	
	11			<i>uvas 2ª</i>	5 50	
2				<i>Marques</i>		
				<i>Mo. Ant. Melia, S. Ant. Valle</i>		
				<i>E. J. O. José Julian</i>		
	7			<i>olivar 2ª</i>	2 45	} 3 45
	5			<i>trigo 1ª</i>	1 00	
3				<i>Marques</i>		
				<i>Mo. Juan Aparici, J. Pedro Capdevila</i>		
				<i>E. Miguel Castiella, O. José Julian</i>		
	10			<i>olivar 1ª</i>	3 20	} 7 22
	8			<i>olivar 1ª</i>	2 92	
4	28			<i>Barranquet</i>	<i>olivar 1ª</i>	13 92
				<i>Mo. Pedro Capdevila, J. Miguel Capdevila</i>		
				<i>E. Ant. Maria, O. Pedro Aparici</i>		
5				<i>Barranquet</i>		
				<i>Mo. Baltasar (olivar) Juan Aparici</i>		
				<i>E. Pedro O. Manuel Lora y O. Camino</i>		
	16			<i>trigo 2ª</i>	5 44	
18			<i>olivar 2ª</i>	6 30		
8			<i>ganap. 2ª</i>	2 60		
Suma y sigue.					14 14	51 22

Núm. de las fincas	EXTENSION SUPERFICIAL			PARTIDA Ó NOMBRES DE LAS FINCAS y objeto de imposición	Cantidad de los terrenos	Líquido imponible	
	Hectar	Árs.	Cent			Pesetas Cs.	
				Suma anterior . . .	14'14		51'29
6		16		Figural 2 ^a Sou ample			
				M. Pedro Capdevila, Hous' Maria C. Paujo. Fran ^{co} Ferris			
		2		trigo 1 ^a	1'20		
		2		pat 2 ^a	1'35		2'55
7				Chumcosa			
				M. Juli Barachina y C. Carmona O. Romarino Capdevila			
		18		Vino 2 ^a	9'00		
		22		id 3 ^a	12'16		21'16
		25		Chumcosa	vino 3 ^a		8'74
8				M. Ignacio Caranosa, S. Ant ^o Vallés C. Manuel Caranosa y O. Juli Capdevila			
				Total			100'29
				Orbana			
1				Uno casa habitación en el barrio de la Vall de Alba Par de Figueras nr. 7, consta de dos pisos, mide 20 metros planta toda ella con Juli Simon			5'00
				Uno casa de campo al Mar de Porri, consta de dos pisos mide 26 metros y se halla enclavada en la finca			5'00
2				Total			10'00
				Puercos			
				Por una cabera de ganado mular.			13'00
				Puercos			
				Puercos			100'29
				Orbana			13'00
				Puercos			13'00
				Total			126'29

D. *Doña María Cayulvita* vecino de *Alto*

Núm. de las fincas	EXTENSION SUPERFICIAL			PARTIDA Ó NOMBRES DE LAS FINCAS y objeto de imposición	Calidad de los terrenos	Líquido imponible	
	Hectár	Árs.	Cent			Pesetas Cs.	
1		23		<i>Territorio propio</i> <i>Ten ample</i> <i>terreno 2º</i>		3	45
				<i>M. y S. Manuel Palanque's</i> <i>& Carmen Juliana y C. José Julián</i>			
2				<i>Ten ample</i>			
	2	74		<i>M. Carmen Juliana S. Manuel M. y</i> <i>& Fran^{co} María y O. Mauro García</i>			
		28	9	<i>trigo 1º</i> 16'80			
		28	10	<i>id 2º</i> 12'60			
		24	8	<i>id 3º</i> 8'16			
		28	9	<i>uvas 2º</i> 16'00			87 84
		56	18	<i>id 3º</i> 21'28			
		110	57	<i>jugl 3º</i> 11'00			27 70
3				<i>Monte del Obispo</i>			
				<i>M. y C. José Julián & Don Juan Navarro</i> <i>J. Juan Julián</i>			
		30		<i>trigo 2º</i> 5'40			
		12		<i>id 3º</i> 15'60			
		46		<i>uvas 3º</i> 8'36			29 40
		22		<i>id 2º</i>			
4		17		<i>Marques</i> <i>terreno 2º</i>			5 95
				<i>M. Juan Julián S. Julián Sabido</i> <i>& Manuel Julián y C. Ant^o Cayulvita</i>			
5				<i>Cerca - novena</i> 2			
				<i>M. y C. José Julián S. Carmen García</i> <i>& Caro</i>			
		26		<i>id 2º</i> 2'76			
		12					
				<i>Suma y sigue.</i>			122 64

Núm. de las fincas	EXTENSION SUPERFICIAL			PARTIDA Ó NOMBRES DE LAS FINCAS y objeto de imposición	Cantidad de los terrenos	Líquido imponible	
	Hectar	Árs.	Cent			Pesetas	Cs.
				Suma anterior . . . 2'76		122	64
				2000ff. 1 ^a 5'60		8	36
6		14	6	Chimista 3 trigo 1 ^a		3	60
				M. Santa Braver, S. O. Juan Pons C. Calisto Barro			
7		12		Chimista 4 centur 1 ^a		3	96
				M. María Capdevila, S. O. Manuel Capdevila			
8		12		Chimista 5 trigo 1 ^a		7	20
				M. J. Juan Pons, S. Gabriel Martí O. Manuel Capdevila			
9				Almora 6			
				M. J. Capdevila, S. O. Calisto Barro			
				J. B. María Capdevila			
				olivar 3 ^a 4'60			
				monte 3 ^a 145			
				<u>Total</u>		150	81
				<u>Ortana</u>			
1				Otra una habilitación en el terreno de la Vall de Alba calle de San Vicente nº 4 cuenta de tres pisos, mide 60 metros de frente de esta finca J. B. Campuz		20	00
2				Otra una habilitación en el mismo terreno en la anterior calle de San Vicente nº 4 cuenta de dos pisos, mide 30 metros, linda por el S. Norte de esta finca J. B. Campuz		8	00
3				Otra una en el propio terreno calle de San Vicente, nº 5, cuenta de dos pisos mide 30 metros y linda por el S.		8	00

D. _____ vecino de _____

Núm. de las fincas	EXTENSION SUPERFICIAL			PARTIDA Ó NOMBRES DE LAS FINCAS y objeto de imposicion	Cantidad de los terrenos	Líquido imponible	
	Hectár	Árs.	Cent			Pesetas Cs.	
				<i>Finca de esta finca y C. Campo</i>		28	00
						8	00
4				<i>Una casa habitacion en el municipio de Leonis, calle de S. N. N. no. 2, consta de dos pisos, mide 22 metros y linda por el lado de la finca de esta finca y C. Campo</i>		8	00
5				<i>Una casa mansa al lado de la finca de esta finca, mide 20 metros y linda por el lado de la finca de esta finca y C. Campo</i>		4	00
						17	00
				<i>Suma</i>		150	00
				<i>Impuesto</i>		10	00
						160	00

D. *Simon Mosquera Marin* vecino de *Mbo*

Núm. de las fincas	EXTENSION SUPERFICIAL			PARTIDA Ó NOMBRES DE LAS FINCAS y objeto de imposición	Calidad de los terrenos	Líquido imponible — Pesetas Cs.
	Hectár	Árs.	Cent			
1				<i>Terranos propios</i> <i>La Joya</i> <i>M. Manuel María S. Pardo Candela</i> <i>C. Pardo Candela</i>		
		9		<i>Olivos 1^a</i>	4'41	
		9		<i>id 2^a</i>	3'15	
		10		<i>id 3^a</i>	4'96	12 53
		7		<i>iguales 3^a</i>	1'07	
2		20		<i>La Joya monte 3^a</i> <i>M. J. O. Julia Bonura S. Pardo Candela</i> <i>C. Pardo Candela</i>		11 30
3				<i>Olivares</i> <i>M. Julia Bonura S. Manuel María</i> <i>C. Pardo Candela y O. Natalia Bonura</i>		
		2		<i>trigo 3^a</i>	1'68	
		8		<i>Olivos 3^a</i>	1'84	
		4		<i>ganaf. 1^a</i>	1'65	4 13
		1		<i>monte 3^a</i>	1'01	
4				<i>Barranquet</i> <i>M. C. Pardo Candela S. J. O. Pardo</i> <i>C. Pardo Candela</i>		
		12		<i>Olivos 1^a</i>	5'88	
		12		<i>ganaf. 1^a</i>	1'80	
		10		<i>hija 1^a</i>	2'00	12 68
5				<i>Touamplé</i> <i>M. J. Pardo Candela</i>		
				<i>Suma y sigue.</i>		29 84

Núm. de las fincas	EXTENSION SUPERFICIAL			PARTIDA Ó NOMBRES DE LAS FINCAS y objeto de imposición	Calidad de los terrenos	Líquido imponible Pesetas Cs.
	Hectar	Árs.	Cent			
				Suma anterior.		29 54
				<i>J. O. Juan Julian</i>		29
		4		trigo 1 ^a	2'20	
		4		id 2 ^a	1'30	5 56
		4		id 3 ^a	1'30	
6				<i>Mangrúes</i>		
				<i>M. Juan F. Ruiz, S. Juan María</i>		
				<i>C. Julian Torres y O. María Martínez</i>		
		14		centeno 2 ^a	3'22	
		10		id 3 ^a	3'80	7 02
				<i>Michang</i>	id 3 ^a	15 20
7				<i>M. Manuel Capdevila, S. Primitivo Betton</i>		
				<i>E. Miguel Kraus y O. Pedro Capdevila</i>		
				<i>Foyeta</i>	trigo 2 ^a	1 25
8				<i>M. María Cantón, S. Carmita</i>		
				<i>E. Pedro María y O. Samuel María</i>		
				<i>Demencia de Juan Capdevila y Capdevila</i>		
				<i>Ormeñón</i>	centeno 3 ^a	9 75
9				<i>M. Pedro Capdevila, S. Pedro Capdevila</i>		
				<i>E. María E. O. de Capdevila</i>		
				<i>Tenorio</i>		
				<i>M. E. Agustín García, S. Pascuala Pimentel</i>		
				<i>O. Mercedes Brillos</i>		
		11		trigo 2 ^a	1'80	
		09		id 2 ^a	19'50	21 30
				<i>Barraquet</i>		
				<i>M. E. Ant. Pina, S. Nicolás Pimentel</i>		
				<i>E. Ramón Pina</i>		
		11		olivar 2 ^a	3'85	
		1		ganaj. 2 ^a	1'80	
					5'65	69 75

NÚM. _____

D. _____ vecino de _____

Núm. de las fincas	EXTENSION SUPERFICIAL			PARTIDA Ó NOMBRES DE LAS FINCAS y objeto de imposicion	Cantidad de los terrenos	Líquido imponible		
	Hectár	Árs.	Cent			Pesetas Cs.		
12		7		Monte 2 ^a	5168 121		89 72	
				<i>Barranquet</i>			5 86	
				<i>Mo. Fran^{co} Simón, Demaro Vidal</i>				
				<i>& Salvador María y O. Ramón Nera</i>				
		6		olivas 1 ^a	1194			
		6		id - 2 ^a	240			
		6		id - 3 ^a	178		8 22	
	6		parroq. 2 ^a	180				
			<i>Total</i>				103 80	
			<i>1892. Alta al n.º 113 de quindis</i>					

Suma y sigue.

Núm. de las fincas	EXTENSION SUPERFICIAL			PARTIDA Ó NOMBRES DE LAS FINCAS y objeto de imposición	Calidad de los terrenos	Líquido imponible Pesetas Gs.
	Hectar	Árs.	Cent			
				Suma anterior		10207
5				Campos		
				M. Mariano María, S. C. Camino		
				C. Benito Capdevila y O. Aguilar Manzanera		
	13	6		trigo 2 ^a	8'16	
	18	6		cebada 2 ^a	6'12	
	35	12		centeno 1 ^a	11'55	4027
	29	10		cebada 2 ^a	14'50	
6	28	7		Camas mates	trigo 1 ^a	1630
				M. Franco Retha, S. y C. Camino		
				C. José Monfort		
				Total		16014
				Ortana		
1				Una casa habitación en el barrio de la Vall de Jbar, calle de Puera Jbarina nº 5, consta de dos pisos, mide 50 metros y linda dentro con Capdevila		
				J. de Jbar y C. Miguel Castilla		1200
2				Otra casa habitación en el mismo barrio, calle de Jbar, nº 6, consta de dos pisos, mide 20 metros y linda por la D. y C. Campos e Jbar		
				Manuel Jbar		1000
3				Una casa de campo al costado de Jbar, consta de un piso, mide 25 metros y linda en la parte de la finca		300
4				Otra casa de campo al costado de Jbar		200

NÚM. _____

D. _____ vecino de _____

Núm. de las fincas	EXTENSION SUPERFICIAL			PARTIDA Ó NOMBRES DE LAS FINCAS y objeto de imposición	Cantidad de los terrenos	Líquido imponible	
	Hectár	Árs.	Cent			Pesetas Cs.	
						25	00
				<i>Parcela, consta de un piso, mide 30 metros y se halla ubicada en la finca.</i>		3	00
5				<i>Esta consta de campo a la Erro consta de un piso, mide 30 metros y linda D. Esteban e H. Juanita Salido.</i>		2	00
				<i>Total,</i>		30	00
				<i>Propiedad</i>		160	14
				<i>Propiedad</i>		30	00
				<i>Propiedad</i>		190	14
				<i>Nota n. 1898. La finca n. 12 por parte de D. Miguel Cortés Salido, n. 1 de la propiedad.</i>			

Suma y sigue.

D. Tomás María y María vecino de Alca

Núm de las fincas	EXTENSION SUPERFICIAL			PARTIDA Ó NOMBRES DE LAS FINCAS y objeto de imposición	Calidad de los terrenos	Líquido imponible	
	Hectár	Árs.	Cent			Pesetas Cs.	
1		30		Primeras propias Terrosa	2ª		15 00
2				M. José María S. José María Molin C. Francisco Villalba y O. Francisco			
				Alca			
				M. Juan S. José Portales C. María Capdevila y O. Tomás Belugues			
		17		terreno 1ª		3'91	
		22		terreno 2ª		2'20	
		25		terreno 3ª		1'25	7 46
3				Regall			
				M. Juan Capdevila, S. José Capdevila C. Narciso Molin y O. Tomás Gil			
		4		terreno 1ª		2'20	
		4		terreno 2ª		1'80	4 00
4		2		Regall	terreno 1ª		1 20
				M. Regall y C. Juan Capdevila C. Narciso Molin			
5				Valle de Alca			
				M. S. Juan y O. Tomás Molin y O. Juan C. Cas			
		2		terreno 1ª		1'80	
		12		terreno 2ª		5'40	7 20
6				Saidó			
				M. Juan S. Salvador Belli C. Pascual Molin y O. Juan Molin			

Suma y sigue.

25 00

Núm. de las fincas	EXTENSION SUPERFICIAL			PARTIDA Ó NOMBRES DE LAS FINCAS y objeto de imposicion	Cantidad de los terrenos	Liquido imponible Pesetas Cs.
	Hectar	Ars.	Cent			
				Suma anterior.		25 06
		12		trigo 3 ^a	4'08	
		9		cebada 1 ^a	2'97	
		6		vino - 2 ^a	3'00	
		14		id - 2 ^a	5'32	16 78
		6		monte 1 ^a	1'20	
		17		id - 2 ^a	1'51	
7				Pompedes		
				M. Pazo, M. Quintanilla, C. María Compañera		
				y O. San Capdevila		
		2		cebada 2 ^a	1'46	36
		10		monte 2 ^a	20	
		10		id - 3 ^a	10	
				Pompedes		
8				M. Juan Antonio Salmer, C. San Julián		
				y C. San Julián y O. Manuel Capdevila		
		11		cebada 2 ^a	2'85	7 30
		14		id - 3 ^a	2'45	
				Mar de Castello campo 2 ^a		
9				M. Juan Castillo, C. María Compañera		
				y O. Manuel Capdevila		
				Christina		
10				M. Juan Sutter, C. Juan Sutter		
				y O. Pedro Capdevila y O. Juan Sutter		
		26		vino 2 ^a	17'50	31 90
		27		id - 3 ^a	14'40	
				Vall de Alba		
				trigo 2 ^a		17 55
11				M. Pedro Capdevila, C. María Compañera		
				y O. Magabro		
				Total.		111 17

NÚM. _____

D. _____ vecino de _____

Núm. de las fincas	EXTENSION SUPERFICIAL			PARTIDA Ó NOMBRES DE LAS FINCAS y objeto de imposición	Cantidad de los terrenos	Líquido imponible	
	Hectár	Árs.	Cent			Pesetas Cs.	
				<i>Pecuaria.</i>			
				<i>Por una cabeza de ganado mular.</i>			<i>13 00</i>
				<i>Pecunia</i>			
				<i>Leñicia</i>			<i>111 29</i>
				<i>Crónica</i>			<i>" "</i>
				<i>Pecuaria</i>			<i>13 12</i>
				<i>Total</i>			<i>134 29</i>
				<i>1894. alta al N. No del apéndice.</i>			

Suma y sigue.

D. Francisco Navarro Morales vecino de Alca

Núm de las fincas	EXTENSION SUPERFICIAL			PARTIDA Ó NOMBRES DE LAS FINCAS y objeto de imposición	Cantidad de los terrenos	Líquido imponible	
	Hectár	Árs.	Cent			Pesetas Cs.	
1		12		Finca propia Durante una 1 ^a	1 ^a	6 00	B.
				M. Carrizo, S. Mariano Morán & Severino Morán y S. Trino Taboada			
2		13		Compuaso 1 ^a 1 ^a	2 ^a	5 25	B.
				M. José Navarro, S. Carrizo & Trino Taboada y C. Carrizo			
3				Finca M. Manuel Yuste, S. Trino Taboada & Pascual Navarro, C. Manuel Yuste			
		16		Finca 1 ^a 15 19			
		18		Finca 2 ^a 6 24		82 02	B.
4		6		Finca 1 ^a 1 ^a	1 ^a	2 00	B.
				M. Carrizo, S. Trino Taboada & José Pópulo y C. José Navarro			
5		26		Finca 1 ^a 1 ^a	1 ^a	15 18	B.
				M. Manuel Yuste, S. José Navarro & Pascual y C. Trino Navarro			
				Total		59 00	
Baja todas las fincas por parte a fin de publicarse de la no 106 del ayundia.							

D. *Juan Navarro Marsá*, vecino de *Alca*

Núm. de las fincas	EXTENSION SUPERFICIAL			PARTIDA Ó NOMBRES DE LAS FINCAS y objeto de imposición	Cantidad de los terrenos	Liquido imponible	
	Hectár	Árs.	Cent			Pesetas	Cs.
1		28		<i>Finca propia Carrizquites</i>	1 ^o	16	80
				<i>Mr. Tomás Capadocío, Sr. María Capadocío & Regal y C. hermanos</i>			
2				<i>Finca El Chingón</i>			
		29		<i>Mr. Domingo S. Torres Capadocío & Juan Simón y C. Hermanos</i>			
		76		<i>Finca 2^o</i>		44	00
		23		<i>Finca 3^o</i>		28	88
		20		<i>Finca 4^o</i>		1	75
3				<i>El Corral</i>	2 ^o	7	00
				<i>Mr. Tomás Capadocío, Sr. Pedro & Salvador Capadocío y C. Hermanos</i>			
4		16		<i>Valle de Alca</i>	3 ^o	3	00
				<i>Mr. José María S. Manuel Regal & Manuel Regal y C. Hermanos</i>			
5		12		<i>Marques</i>	3 ^o	4	00
				<i>Mr. Tomás Capadocío, Sr. Manuel Regal & Marques y C. Hermanos</i>			
6				<i>El Corral Viejo</i>			
		18		<i>Mr. Juan Navarro Marsá & Tomás Marsá</i>			
		18		<i>Finca 1^o</i>		5	94
		13		<i>Finca 2^o</i>		4	14
		15		<i>Finca 3^o</i>		1	30
		16.4		<i>Finca 4^o</i>		1	75
				<i>Suma y sigue.</i>		88	00

Núm. de las fincas	EXTENSION SUPERFICIAL			PARTIDA Ó NOMBRES DE LAS FINCAS y objeto de imposición	los terrenos	Cantidad de	Líquido imponible
	Hectar	Árs.	Cent				
				Suma anterior.			38 12
7		30		Coll. de la Bassella	trigo 3 ^a		6 80
				M. Aguirre Yrujo, J. Yrujo Pl			
				E. Manuel Arizaga O. Yrujo Capria			
8		15		Arroz	arroz 3 ^a		10 12
				M. Pared. E. Manuel Arizaga, E. María Capria			
				E. Manuel Capria			
9		16		Mando Castillo	trigo 3 ^a		5 44
				M. Yrujo Capria, E. Manuel Yrujo			
				E. Manuel Yrujo, J. Yrujo Capria			
				Arroz			
10				M. Yrujo Capria, E. Manuel Yrujo			
				E. Yrujo, J. Yrujo Capria			
	10			Arroz 3 ^a		5 00	
				id 3 ^a		3 30	
	10			Arroz 1 ^a		4 00	16 40
	20			id 3 ^a		2 60	
	24			Arroz			
11				M. Yrujo Capria, E. Manuel Yrujo			
				E. Manuel Yrujo, J. Yrujo Capria			
				Arroz 1 ^a		1 20	
				id 3 ^a		6 70	
				Arroz 3 ^a		3 00	
				id 3 ^a		2 40	20 80
				Arroz 3 ^a		4 70	
				id 3 ^a		5 52	
				Arroz 3 ^a		1 10	
				Arroz			1 12 90
				Arroz			
				Una casa de campo al lado de la finca			

NÚM. _____

D. _____ vecino del _____

Núm. de las fincas	EXTENSION SUPERFICIAL			PARTIDA Ó NOMBRES DE LAS FINCAS y objeto de imposición	Cantidad de los terrenos	Líquido imponible	
	Hectár	Árs.	Cent			Pesetas Cs.	
2				<p>cañal de agua con 40 metros y y fondo D. J. P. y S. L. una banderola</p> <p>Otra cancha de campo, de un piso, mide 12 metros, en la vada en la finca n.º 11.</p> <p style="text-align: right;">Total.</p>			<p>6 00</p> <p>2 00</p> <p>8 00</p>
				<p style="text-align: center;">Pecuaria.</p> <p>Por una cabera de ganado mular.</p> <p>Por 30 u. de lana</p> <p style="text-align: right;">Total</p>			<p>12 00</p> <p>20 00</p> <p>32 00</p>
				<p style="text-align: center;">Pecuaria</p> <p style="text-align: center;">Cobranza</p> <p style="text-align: center;">Pecuaria</p> <p style="text-align: right;">Total</p>			<p>145 00</p> <p>8 00</p> <p>32 00</p> <p>185 00</p>
			<p>1894. Acta al n.º 221 del apéndice.</p> <p>Deja en 1896. La finca n.º 1 por parte de Francisco Caba, n.º 276 del apéndice.</p>				
							<p style="text-align: right;">Suma y sigue.</p>

D. Manuel Navarro Mareda vecino de Alca

Núm. de las fincas	EXTENSION SUPERFICIAL			PARTIDA Ó NOMBRES DE LAS FINCAS y objeto de imposición	Calidad de los terrenos	Líquido imponible	
	Hectár	Árs.	Cent			Pesetas	Cs.
1		4		Posición propia 1/2 ^a Carbasquitos D. María Ramalho, D. Manuel Mardona E. Don Capeludo y C. Casca		2	00
2		30		1/2 ^a Carbasquitos D. María Mardona, S. Ant. Valle E. D. Don Palau		11	00
3		16		1/2 ^a Carbasquitos D. Manuel Capeludo, S. Manuel Mardona E. D. Don Palau		6	08
4		23		1/2 ^a Carbasquitos D. Manuel Capeludo, S. Ant. Valle E. Don Capeludo, D. Manuel Capeludo		11	27 B.
5		16		1/2 ^a Carbasquitos D. Manuel Capeludo, S. Manuel Mardona E. Don Capeludo y C. Casca			
		52		1/2 ^a Carbasquitos D. Manuel Capeludo, S. Manuel Mardona E. Don Capeludo y C. Casca		2	12
6		8		1/2 ^a Carbasquitos D. Manuel Capeludo, S. Manuel Mardona E. Don Capeludo y C. Casca		3	00
		4		1/2 ^a Carbasquitos D. Manuel Capeludo, S. Manuel Mardona E. Don Capeludo y C. Casca		1	36
7				1/2 ^a Carbasquitos D. Manuel Capeludo, S. Manuel Mardona E. Don Capeludo y C. Casca			
Suma y sigue.						28	57

Núm. de las fincas	EXTENSION SUPERFICIAL			PARTIDA Ó NOMBRES DE LAS FINCAS y objeto de imposición	Calidad de los terrenos	Líquido imponible		
	Hectar	Árs.	Cent			Pesetas Cs.		
				Suma anterior...		38	23	
8		6		finca 1ª		3'60	6 70	
		6		id 2ª		3'10		
	Vall de Olba							
				M. Niquel, Juan S. Talian, Corcuera				
				E. Orago, O. M. Capdevila				
9		21		finca 1ª		12'60	27 90	
		14		finca 2ª		3'30		
		32		suma 3ª		12'16		
	Barruoch Fondo							
				M. y C. Juan Barrio, S. Francis Mena				
			S. Manuel Bot		1'00	2 14		
	20		finca 1ª		1'32			
	44		id 2ª					
	12		id 3ª		82			
				Total		75	65	
				Orbaiz				
				Una vez habilitada en el terreno de la Par de la Vieja				
				calle del N.º 7 y con la parcela que se le dio en el				
				finca 2ª sin habilitar. Liquidada con el Sr. Juan			10 00	
				la finca us. 4ª por				
				de la finca Capdevila Cap				
				del apendice.				
				Requena				
				Quisica			15 00	
				Vizcaya			10 00	
				Suero				
				Total		95	35	

Waja en 1902
 para a finca Capdevila Cap
 de la finca 2ª 687

D. *Comis. María Capdevila* vecino de *Alba*

Núm. de las fincas	EXTENSION SUPERFICIAL			PARTIDA Ó NOMBRES DE LAS FINCAS y objeto de imposición	Cantidad de los terrenos	Líquido imponible	
	Hectár	Árs.	Cent			Pesetas Cs.	
1	7			<i>Propiedad propia</i> <i>Campeserías trigo</i> <i>De Manuel María y E. María María</i> <i>O Regar</i>		4	20
2	7			<i>Campanales</i> <i>De María María y E. María María</i> <i>O Fincas de O. Casas</i>		7	37
3				<i>Michans</i> <i>De María María y E. María María</i> <i>O María María</i>			
		28	5	<i>trigo 3^a</i>			11 52
		16	2	<i>trigo 3^a</i>			9 00
		16	2	<i>id 3^a</i>			6 00
4	50			<i>Campeserías</i> <i>De E. María María y O. Casas</i>			
		23		<i>trigo 3^a</i>			11 50
		95		<i>id 3^a</i>			15 00
		10		<i>trigo 3^a</i>			6 00
				<i>Total</i>			50 00
				<i>Urbanos</i> <i>Una casa habitada en término de la</i> <i>ciudad de Alba de Tormes de</i> <i>propiedad de E. María María y O. Casas</i> <i>y finca de E. María María y O. Casas</i> <i>O María María</i>			15 00

Suma y sigue.

Núm.
de las
fincas

EXTENSION
SUPERFICIAL

Hectar Árs. Cent

PARTIDA Ó NOMBRES DE LAS FINCAS
y objeto de imposicion

Cantidad de
los terrenos

Líquido imponible.
Pesetas Cs.

Suma anterior.

Penuaria.

Por riscaberas de ganado lanar.

6.00

Propiedad

Justicia

Ortografía

Penuaria

56.32

12.00

6.00

Total

74.32

Nota en 1897, la finca v.º se por parte a Francisco Gallego elobriet, n.º 409 del apudic

D. *Comunidad Navarro Capatzen* vecino de *Ma*

Núm. de las fincas	EXTENSION SUPERFICIAL			PARTIDA Ó NOMBRES DE LAS FINCAS y objeto de imposición	Cantidad de los terrenos	Líquido imponible	
	Hectár	Árs.	Cent			Pesetas	Cs.
1				<i>Posición propia</i> <i>Carraschul</i> <i>M. Campino, J. Juan Navarro</i> <i>E. Linda y O. Ramon Cruz</i>			
		8		<i>Trigo 1º</i>	480		
		8		<i>id 2º</i>	136		6 11
2	16			<i>El Corral</i> <i>M. Carré Capatzen, Salvador Capatzen</i> <i>E. del Capatzen y O. Juan Navarro</i>	<i>id 1º</i>		7 84
3				<i>Comunidad</i> <i>M. Juan S. Landa Parra</i> <i>E. Catalina Frim y O. Juana Olin</i>			
		6		<i>id 1º</i>	178		
		14		<i>id 2º</i>	700		
		6		<i>id 3º</i>	232		11 06
		8		<i>id 4º</i>	140		
4	10			<i>Caminos de Mery</i> <i>M. Domingo Valle y Juan la madre</i> <i>E. Casimiro y O. Manuel Valle</i>	<i>id 1º</i>		2 50 B.
5	11			<i>Bellera</i> <i>M. Juan Juan Landa Navarro</i> <i>E. Catalina Bellera y O. Juan Navarro</i>	<i>id 1º</i>		3 35 B.
6	10			<i>Coll de la Piedad</i> <i>M. Juana Capatzen y O. Juan Navarro</i> <i>E. Manuel Capatzen y O. Juan Navarro</i>	<i>id 1º</i>		4 00 B.
<i>Suma y similit.</i>						<i>Total</i>	26 31

Núm.
de las
fincas

EXTENSION
SUPERFICIAL

PARTIDA Ó NOMBRES DE LAS FINCAS

y objeto de imposicion

Calidad de
los terrenos

Líquido imponible

Pesetas Cs.

Hectar Árs. Cent

Suma anterior

Urbano

*Una casa de campo aldea de Coches
situada en dos fincas, n.ºs 5 y 6, ambas alhuda
D.º Juan Navarro & P. Ant. Capdevila*

6.00

*P
R
R
Urbano
Luz de
Urbano*

36.31

6.00

Total

42.31

1894. Alta al R.º 222 del apéndice.

Baja en 1894.

*Las fincas n.ºs 4 y 5 por parte de Domingo
Taly Comas n.º 195 del apéndice.
La finca n.º 6 por parte de Juan Gil Cas
n.º 226 del apéndice.*

D. Antonio Puerto Salsona vecino de Alto

Núm. de las fincas	EXTENSION SUPERFICIAL			PARTIDA Ó NOMBRES DE LAS FINCAS y objeto de imposicion	Cantidad de los terrenos	Líquido imponible	
	Hectár	Ars.	Cent			Pesetas Cs.	
1				<i>Posición propia</i>			
				<i>Rural Alto</i>			
				<i>No. Puro Cond. S. Campesino</i>			
				<i>E. Sultanoa Jorjof. C. T. Pataca</i>			
	25			<i>Cultivos 1ª</i>	3'25	}	23 76
	23	6		<i>olivos 2ª</i>	3'05		
	12	3		<i>id. 3ª</i>	2'76		
	22	8		<i>hig. 4ª</i>	4'80		
	72			<i>Cobos</i>			27 76
				<i>Urbana</i>			
				<i>Una casa de campo en Monte Cobos</i>			
				<i>de, consta de 100 pies cuadrados</i>			
				<i>propiedad de D. Sebastián Mora y C.</i>			
				<i>el mismo</i>			4 00
				<i>Posición</i>			
				<i>Urbana</i>			13 76
				<i>Total</i>			4 00
							27 76

Alta ayda = 1904 - 283

NÚM. 928.

D. Don Bartolomé Ferris vecino de Alha

Núm. de las fincas	EXTENSION SUPERFICIAL			PARTIDA Ó NOMBRES DE LAS FINCAS y objeto de imposición	Calidad de los terrenos	Liquido imponible Pesetas Cs.	
	Hectár	Ars.	Cent				
1				Terrenos propios Chambrera M. Juan Navarro y Matías Rodríguez E. Compañía de Seguros de Madrid			
		4		Finca 2 ^a	2'00		
		6		id 3 ^a	2'20	4'20	
2		2		Propiedad M. Simón de la Cruz Rodríguez E. Compañía de Seguros de Madrid	Finca 1 ^a	1'30	
3				Propiedad M. Compañía de Seguros de Madrid E. Compañía de Seguros de Madrid	Finca 1 ^a	1'00	
		7		id 2 ^a	2'60	3'60	
11				Propiedad M. Juan de la Cruz Rodríguez E. Compañía de Seguros de Madrid	Centena 2 ^a	1'50	
		14		Finca 2 ^a	7'00		
		6		id 3 ^a	2'20		
		8		Finca 1 ^a	1'00		
5		1		Propiedad M. Compañía de Seguros de Madrid E. Compañía de Seguros de Madrid	Finca 1 ^a	1'00	
6				Propiedad M. Juan de la Cruz Rodríguez E. Compañía de Seguros de Madrid			
Suma y sigue.						21	24

Núm. de las fincas	EXTENSION SUPERFICIAL			PARTIDA Ó NOMBRES DE LAS FINCAS y objeto de imposición	Cantidad de los terrenos	Líquido imponible Pesetas Cs.
	Hectar	Árs.	Cent			
				Suma anterior		
				E. Pano y O. Echebarri Albar		21.92
	12			Albar 2 ^a	4'20	} 9.56
	12			id - 3 ^a	2'76	
	6			ganado 2 ^a	1'80	
	5			hig. 2 ^a	1'75	
	5			Albar 3 ^a	5	
7	14			Terreno trigo 7 ^a		4.26
				M. Pedro Carras y O. Carras		
8				E. Pedro Carras y O. Pedro Carras Campesinos		
				M. Pedro Carras y O. Pedro Carras		
				E. Carras y O. Miguel Carras		
	12			trigo 2 ^a	5'20	} 22.93
	23			id 2 ^a	4'82	
	14			terreno 1 ^a	5'61	
	11			terreno 3 ^a	4'18	
	11			Albar 3 ^a	1'92	
9				Campesinos		
				M. Pedro Carras y O. Pedro Carras		
				E. Carras y O. Manuel Carras		
	39			terreno 1 ^a	12'37	} 21.75
	6			Albar 3 ^a	1'38	
	30			ganado 2 ^a	17'50	
10				Terreno		
				M. Pedro Carras y O. Pedro Carras		
				E. Pedro Carras y O. Pedro Carras		
	18			trigo 3 ^a	5'44	} 12.16
	8			terreno 2 ^a	1'20	
	24			Albar 3 ^a	5'52	
						21.94

NÚM. _____

D. _____ vecino de _____

Núm. de las fincas	EXTENSION SUPERFICIAL			PARTIDA Ó NOMBRES DE LAS FINCAS y objeto de imposición	Cantidad de los terrenos	Líquido imponible		
	Hectár	Árs.	Cent			Pesetas Cs.		
		8		Comunes	116 48 Total	91 12 104	94 64 58	
				Urbana				
1				Accidental de una casa a la Dama concha de un piso mide 6 metros y media toda ella por entre D ^o Cristóbal Barral y S. Calle			3 00	
2				Una casa de campo, de dos pisos, mide 10 metros, en la avenida en la finca n.º 6.			3 00	
				Total.			9 00	
				Comunes				
				Urbana				
				Total.			113 58	
							9 00	
							113 58	
				Año 1995. Alta en núm.º 291 de quincena				

Suma y sigue.

NÚM. 929.

D. José Ant^o Simon Valls, vecino de Alca

Núm. de las fincas	EXTENSION SUPERFICIAL			PARTIDA Ó NOMBRES DE LAS FINCAS y objeto de imposición	Cantidad de los terrenos	Líquido imponible	
	Hectár	Árs.	Cent			Pesetas Cs.	
1				<p>Parque piquero Chinita M^o José Balthaz. S. Bart^o Capaduita E. Grilobae Enlla y O. Romarico</p>			
		23		frigo 2 ^a		782	8 51
		23		estable 2 ^a		269	
2				<p>Barraquet M^o Esteban Alca. S. Comino E. José Capaduita y Juan^o Turián</p>			
		9		frigo 2 ^a		405	4 54
		1		estable 2 ^a		147	
3		28		<p>Barraquet M^o Jacinto Vidal y S. Miguel Capaduita E. Andrés y O. Esteban Capaduita</p>			
				frigo 2 ^a		110	26 98
				estable 2 ^a		10	
4		8		<p>Barraquet M^o Pedro Capaduita, S. Juan Vidal y E. Juan Capaduita y O. Juan^o Turián</p>			
				frigo 2 ^a		7	1 20
				estable 2 ^a			
5				<p>Barraquet M^o Andrés Capaduita y S. C. Juan Vidal E. Esteban Capaduita</p>			
		10		frigo 2 ^a		208	9 24
		6		estable 2 ^a		800	
		7		frigo 2 ^a		506	
6				<p>Barraquet M^o José Vidal y S. Juan Capaduita E. Juan Capaduita</p>			
				frigo 2 ^a			9 57
				estable 2 ^a			

Suma y sigue.

PARTIDA Ó NOMBRES DE LAS FINCAS
y objeto de imposicion

Núm. de las fincas	EXTENSION SUPERFICIAL			Cantidad de los terrenos	Líquido imponible Pesetas Cs.
	Hectar	Ars.	Cent		
				Suma anterior . . .	50 57
7	20			Algar 1 ^a 9' 80	23 16
	12			id 2 ^a 4' 20	
	23			id 3 ^a 5' 29	
	12			ganaf. 2 ^a 2' 60	
	9			arbolito 2 ^a 1' 27	
			Barranquet		
			M. Jacinto Vidal, A. Juan Tulcan		
			E. Juan Tulcan, D. Amador Ponce		
8	20			Algar 1 ^a 9' 80	23 16
	12			id 2 ^a 4' 20	
	23			id 3 ^a 5' 29	
	12			ganaf. 2 ^a 2' 60	
	9			arbolito 2 ^a 1' 27	
			Casal Negro		
			M. Jacinto Vidal, E. Juan Tulcan		
			E. Juan Vidal, D. Jacinto Vidal		
B.	5			trigo 2 ^a 1' 70	6 99
	16			id 1 ^a 3' 20	
	8			id 2 ^a 1' 20	
	16			arbolito 2 ^a 1' 27	
	21			id 3 ^a 2' 1	
			Casal	102 77	
			Urbano		
			Campos sucesivos quechu de una una a la		
			Primeros suelta de dos pises, suelta 44 hectas		
			glinda 7 ^a M. Jacinto Vidal, E. Juan Tulcan		
			suelta y E. Juan Tulcan, Meravel		

NÚM. _____

D. _____ vecino de _____

Núm. de las fincas	EXTENSION SUPERFICIAL			PARTIDA Ó NOMBRES DE LAS FINCAS y objeto de imposicion	Cantidad de los terrenos	Líquido imponible	
	Hectár	Árs.	Cent			Pesetas Cs.	
				<i>Mun.</i>			
				<i>Rústico</i>			103 78
				<i>Urbano</i>			8 50
				<i>Total</i>			112 28
				<i>Baja en 1903.</i>			
				<i>La finca urbana que por el Decreto de 1903 se declaró exenta de impuestos según artículo 1.º de la Ley de 1903.</i>			

Suma y sigue.

Soñ' Patach Govia vecino de Alba

Núm de las fincas	EXTENSION SUPERFICIAL			PARTIDA Ó NOMBRES DE LAS FINCAS y objeto de imposicion	Cantidad de los terrenos	Líquido imponible	
	Hectár	Árs.	Cent			Pesetas	Cs.
1		3		Finca propia Chinestra trigo	1		1 20
				M. Juan Capote, A. Juan Capote E. Juan Capote y O. Juan Capote			
2		12		Chinestra grande	1		4 60
				M. José Ferrer, A. José Ferrer E. Ferrer Ferrer y O. Ferrer Ferrer			
3				Marc de Solero			
				M. Manuel Ferrer, A. Ferrer Ferrer E. Ferrer Ferrer y O. Ferrer Ferrer			
		14		trigo 2º			6 20
		14		id. 2º			4 70
		7		centeno 1º			2 31
		5		id. 2º			1 20
4		17		Marzo 1º			15 97
				M. Juan Ferrer, A. Ferrer Ferrer E. Ferrer Ferrer y O. Ferrer Ferrer			
5				Coll de Alba			6 26
				M. Juan Capote, A. Juan Capote E. Juan Capote y O. Juan Capote			
		9		trigo 1º			2 06
		7		id. 2º			2 45
6				Coll de Alba			5 51
				M. Juan Capote, A. Juan Capote E. Juan Capote y O. Juan Capote			
		1		trigo 1º			1 00

Suma y sigue.

89 64

Núm. de las fincas	EXTENSION SUPERFICIAL			PARTIDA Ó NOMBRES DE LAS FINCAS y objeto de imposición	Cantidad de los terrenos	Liquido imponible Pesetas Cs.
	Hectar	Árs.	Cent			
				Suma anterior . . .	160	39 64
				trigo 3 ^a	204	2 82
				suma 3 ^a	28	
				<u>Total</u>		<u>32 66</u>
				Urbana.		
1				Una casa en la Haudalva, calle Mayor nº. 9, de dos pisos, mide 38 metros, lindes D. José Sforzo, J. Duño y E. Antonio Capelita;		12 00
2				Otra casa en la Haudalva, calle Mayor nº. 11, de dos pisos mide 38 metros, lindes D. Duño, J. Cayo y E. Patricio toranzo.		12 00
				<u>total.</u>		<u>24 00</u>
				<i>Suma</i>		32 66
				<i>Rustica</i>		2 82
				<i>Urbana</i>		24 00
				<u>Total</u>		<u>56 66</u>
1891. Alta al núm. 34 del apendice.						

D. Juan Salas Salas vecino de Alca

Núm. de las fincas	EXTENSION SUPERFICIAL			PARTIDA Ó NOMBRES DE LAS FINCAS y objeto de imposicion	Cálculo de los terrenos	Líquido imponible	
	Hectár	Árs.	Cent			Pesetas Cs.	
1				Posición propia Hambellia			
				M. J. C. Salas Salas y Camacho			
				E. A. Salas Salas			
		16		terreno 1 ^a	529	}	16 78
		43		id 2 ^a	529		
	14		id 3 ^a	310			
	27		sig ^a 2 ^a	420			
	81		Terrenos				
2				M. Ramon Salas y J. P. Salas			
				E. Manuel Salas y J. P. Salas			
		21		terreno 3 ^a	315	}	5 47
		23		sig ^a 3 ^a	530		
		9		terreno 3 ^a	3		
			Total				
			Orbana				77 26
			Una vara de campo al lado de la casa				
			compra de do Juan Jimenez y Camacho				
			hacienda de J. Salas Salas y J. P. Salas				
			Peuaria.				4 00
			Por una cabera de ganado mulas				13 00
			Peyuaria				
			Terreno				
			Terreno				
			Terreno				
			Total				27 26
Suma y sigue.					Total		27 26

D. Juan Suarez Coto vecino de Mo

Núm de las fincas	EXTENSION SUPERFICIAL			PARTIDA Ó NOMBRES DE LAS FINCAS y objeto de imposición	Calidad de los terrenos	Líquido imponible	
	Hectár	Árs.	Gent			Pesetas Cs.	
1		42		<p>Porvenir propio</p> <p>0 Mas de Embou Vino</p> <p>M. Pantoja Craver A Manuel Torres</p> <p>E Pelayo Coto y O. Frío Pantoja</p>	3 ^a		15 46
2				<p>Mas de Embou</p> <p>M. y A. Pantoja Craver E. Aguirre Cantillo</p> <p>J. O. Pantoja Craver</p>			
		15		<p>trigo 2^a</p> <p>4 05</p>			
		16		<p>trigo 2^a</p> <p>6 08</p>			10 16
3		17		<p>Mas de Embou Vino</p> <p>M. Gavila Aron, S. Pantoja Craver</p> <p>E y O Pantoja Craver</p>	2 ^a		8 50
4		8		<p>Mas de Embou trigo</p> <p>M. y O. Pantoja Craver S. Pantoja Craver</p> <p>E. Gavila</p>	3 ^a		9 75
5				<p>Sortes</p> <p>M. Manuel Craver S. Pantoja</p> <p>E. O. Pantoja Craver O. Pantoja Craver</p>			
		12		<p>trigo 2^a</p> <p>5 40</p>			
		25		<p>trigo 2^a</p> <p>5 50</p>			
		3		<p>monte 1^a</p> <p>15</p>			14 05
6		22		<p>Pla del Arch monte</p> <p>M. Pantoja Craver S. Pantoja Craver</p> <p>O. Pantoja Craver</p>	1 ^a		1 40
7				<p>Sortes</p> <p>M. Manuel Craver S. Pantoja Craver</p>			
Suma y sigue.							57 77

Núm.
de las
fincas

EXTENSION
SUPERFICIAL

PARTIDA Ó NOMBRES DE LAS FINCAS
y objeto de imposicion

Calidad de
los terrenos

Líquido imponible

Pesetas Cs.

Hectar Árs. Cent

Suma anterior . . .

52 29

S. Nlos Sedo y O. Manuel Ponce

1
3

*finca 2^a
finca 3^a*

160
102

162

Total

54 41

Pecuario.

Por una cabra de ganado imulat.

10 00

*J. Ojeda
Justicia
Pecuario*

54 41

10 00

Total

64 41

D. *Juan Luis Seposito* vecino de *Alba*

Núm. de las fincas	EXTENSION SUPERFICIAL			PARTIDA Ó NOMBRES DE LAS FINCAS y objeto de imposición	Cantidad de los terrenos	Líquido imponible Pesetas Cs.
	Hectár	Ars.	Cent			
1				<i>Poumouropios</i>		
				<i>Pullares</i>		
				<i>M. Leguano S. Nov. Cardoide</i>		
				<i>C. Juan Sant. Traves y Maria P. L.</i>		
			<i>trigo 1^a</i>	1	60	10 77
			<i>id 2^a</i>	4	05	
			<i>id 3^a</i>	19	12	
2				<i>Puchots</i>		
				<i>M. Vintu. Traves y Maria P. L.</i>		
				<i>C. Carreras y O. Vintu. Traves</i>		
				<i>trigo 1^a</i>	7	02
			<i>id 2^a</i>	14	62	
			<i>id 3^a</i>	14	32	
			<i>Total</i>			21 77
			<i>Pecuaria</i>			
			<i>Por una cabeza de ganado mular.</i>			12 00
			<i>Total</i>			33 77
			<i>Total</i>			34 77
			<i>Resta del núm. 93.</i>			32 88
			<i>Total</i>			72 66
			<i>Nota: El núm. 93 debe unirse a este por los dos núms.</i>			
			<i>Suma y Aque.</i>			

D. *Nicolas Panner Valle* vecino de *Alba*

Núm. de las fincas	EXTENSION SUPERFICIAL			PARTIDA Ó NOMBRES DE LAS FINCAS y objeto de imposicion	Calidad de los terrenos	Líquido imponible	
	Hectár	Árs.	Cent			Pesetas Cs.	
1	16			<i>Propiedad propia</i> <i>Chimistrá trigo 1^a</i>			9 60
2	00			<i>M. Nicolas Valle, S. Julián Carranosa,</i> <i>E. Manuel Pizarro y C. Regalé</i> <i>Mano Fernando 2^a</i>			11 40
3				<i>M. Manuel Oliva, S. J. Miguel Pizarro</i> <i>y C. Manuel Pizarro</i> <i>Mano Carlos</i>			
				<i>M. Manuel Pizarro, S. María Trillas</i> <i>E. José Lobo y C. Monte Alvarado</i>			
		27		<i>trigo 2^a</i>		4 80	
		30		<i>trigo 3^a</i>		7 60	
4				<i>Perchets</i>			
				<i>M. S. María Oliva, S. Miguel Pizarro</i> <i>y C. Manuel Pizarro</i>			
		10		<i>olivar 2^a</i>		2 70	
		8		<i>monte 2^a</i>		1 24	
5				<i>Perchets</i>			
				<i>M. Manuel Pizarro, S. José Navarro</i> <i>E. Manuel Lobo y C. José Lobo</i>			
		10		<i>trigo 2^a</i>		7 80	
		14		<i>monte 1^a</i>		1 60	
6				<i>Perchets</i>			
				<i>M. Manuel Pizarro, S. Manuel Lobo</i> <i>E. Miguel Pizarro y C. Manuel Lobo</i>			
		10		<i>trigo 2^a</i>		2 40	
				<i>Suma y sigue.</i>			27 36

Núm. de las fincas	EXTENSION SUPERFICIAL			PARTIDA Ó NOMBRES DE LAS FINCAS y objeto de imposición	Cantidad de los terrenos	Líquido imponible Pesetas Cs.
	Hectar	Ars.	Cent			
7		32		Suma anterior . . . 2'40		42 26
				arroz 2 ^a 196		4 26
				<i>Arreglos</i> Mo. José ³ Ferrás, S. Manuel ³ Carreras & José Domínguez y O. José ⁴ Ferrás		
8		10		arroz 2 ^a 2'40		
		19		Centeno 1 ^a 6'27		21 67
		24		arroz 2 ^a 12'00		
				<i>Arreglos</i> Mo. Paulino Carreras y O. Manuel Carreras & José Ferrás		
9		10		arroz 2 ^a 4'50		
		14		Cent 3 ^a 4'76		
		96		Centeno 2 ^a 22'08		
		19		arroz 2 ^a 9'50		50 04
		46		arroz 2 ^a 6'90		
10		46		arroz 1 ^a 2'30		
				<i>Arreglos</i> Mo. O. José Ferrás y José Ferrás & Manuel Carreras		
		37		arroz 2 ^a 18'50		
11		13		arroz 2 ^a 1'95		20 45
		1		Marzo Emboscado arroz 1 ^a 11 60		
11		18		Mo. Manuel Carreras y O. Manuel Carreras & Manuel Carreras y O. Manuel Carreras		
				Centeno 1 ^a 12 75		
				Mo. Manuel Carreras y O. Manuel Carreras & Manuel Carreras y O. Manuel Carreras		
<i>Total</i>						153 26

D. _____ vecino de _____

Núm. de las fincas	EXTENSION SUPERFICIAL			PARTIDA Ó NOMBRES DE LAS FINCAS y objeto de imposicion	Calidad de los terrenos	Líquido imponible Pesetas Cs.
	Hectár	Árs.	Cent			
				<p><i>Ortana</i></p> <p><i>Una zona de campo de 1/2 hectárea de 1/2</i></p> <p><i>aproximada en una de 3 pajas, que de 70</i></p> <p><i>metros y 1/2 de 1/2 de un lado de un</i></p> <p><i>finca de 1/2 de 1/2 de un lado</i></p> <p><i>Pecuaria.</i></p> <p><i>Por una cabera de ganado mulo.</i></p>		<p><i>2 00</i></p> <p><i>13 00</i></p>
				<p><i>Ortana</i></p> <p><i>1/2 hectárea</i></p> <p><i>Ortana</i></p> <p><i>1/2 hectárea</i></p> <p><i>Pecuaria</i></p> <p><i>Total</i></p>		<p><i>153 26</i></p> <p><i>8 00</i></p> <p><i>13 00</i></p> <hr/> <p><i>174 26</i></p>

D. Ramon Solou Salas vecino de Albo

Núm. de las fincas	EXTENSION SUPERFICIAL			PARTIDA Ó NOMBRES DE LAS FINCAS y objeto de imposicion	Cantidad de los terrenos	Liquido imponible	
	Hectár	Árs.	Cent.			Pesetas Cs.	
9				<p>Posicion propia Tenosa trigo D. Martin Madala, S. Quinto Soria D. Juan Cortada y C. Manuel Cortada Cobos</p>	1	5	40
				<p>Pecuario. Por una cabeza de ganado mular</p>			13 00
				<p>Posicion Quinta Pecuario Total</p>			5 40 13 00 18 40
				<p>1893. Alto al n.º 124 de quindici</p>			

NÚM. 936.

D. *Ceresa Salanques* vecino de *Alto*

Núm. de las fincas	EXTENSION SUPERFICIAL			PARTIDA Ó NOMBRES DE LAS FINCAS y objeto de imposicion	Caltad de los terrenos	Líquido imponible	
	Hectár	Árs.	Cent			Pesetas Cs.	
				<i>Posiciones propias</i>			
				<i>- Canal Negro</i>			
				<i>N. Camacho, S. M. P. P. P. P. P.</i>			
				<i>& Fuente Camacho, O. Puro</i>			
	25			<i>Canal 1°</i>		825	
	98			<i>Canal 1°</i>		2190	12 15
				<i>Total</i>			12 15
103							

Suma y sigue.

Agustín Pibes *vecino de* Albo

Núm. de las fincas	EXTENSION SUPERFICIAL			PARTIDA Ó NOMBRES DE LAS FINCAS y objeto de imposición	Cantidad de los terrenos	Líquido imponible Pesetas Cs.	
	Hectár	Árs.	Cent				
1				<i>Polígono regular</i> Beche M. Manuel Pibes, Sr. O. Vique, Sr. Manuel E. Puro			
		5		trigo 1ª	3'00		
		16		id 2ª	4'20		
		25		id 3ª	23'30		
		7		avena 3ª	1'61		
		16		ganaf. 2ª	4'80		
		25		id 3ª	5'00	63'86	
		10		hig. 3ª	4'00	42	
		70		homb. 1ª	3'50		
		115		id 2ª	3'45		
		2'00		id 3ª	2'00		
2				Solarota M. José Dolz, Sr. Manuel Dolz E. Miguel Barrera y O. Barrera			
		19		trigo 1ª	6'46		
		40		avena 2ª	6'00		
		16		avena 3ª	6'03	19'69	
		15		ganaf. 1ª	1'15		
3		1		Solarota Sr. G. Manuel Dolz Sr. Juan Nieto E. Barrera	trigo 1ª	11'60	
4		20		Monte 2ª		90	
				M. Juan de la Cruz Sr. Juan de la Cruz			
Suma y sigue.							84'05

Núm. de las fincas

EXTENSION SUPERFICIAL

PARTIDA Ó NOMBRES DE LAS FINCAS y objeto de imposición

Calidad de los terrenos

Líquido imponible

Pesetas Cs.

Hectar Ars. Cent

Suma anterior

27 05

O. Juan Ribes
Mar del Huil

H. Ferrnido de la Suma y J. C. Juan Ribes
C. Plas Pl'

6			trigo 2 ^a	2 04	}	2 04
2			gan. fl. 2 ^a	1 00		
2			plu. 1 ^a	40		

Becc

H. Barranco, S. Manuel Ribes
E. Maximina Ribes y O. Juan Ribes

5			plu. 2 ^a	2 50	}	4 50
5			id. 2 ^a	1 90		
2			regate 1 ^a	1 10		

Becc

H. G. Manuel 203, S. Juan Ribes
y E. José Domínguez

2			trigo 1 ^a	1 10	}	10 97
5			id. 2 ^a	1 70		
12			centeno 2 ^a	1 80		
12			avena 2 ^a	4 20		
10			leg. 2 ^a	1 00		
23			mont. 2 ^a	1 09		
28			id. 2 ^a	28		

Becc

H. Agustín Traver, María Guillén
E. Manuel Oliva y O. José Celo

2			trigo 1 ^a	1 80	}	102 66
2			id. 2 ^a	1 90		
5			avena 2 ^a	1 15		

3 85

NÚM.

D. vecino de

Núm. de las fincas	EXTENSION SUPERFICIAL			PARTIDA Ó NOMBRES DE LAS FINCAS y objeto de imposición	Cálculo de los terrenos	Líquido imponible Pesetas Cs.
	Hectár	Árs.	Cent			
9					325	102 56
		5		Viñedo 3 ^a	'50	4 79
		4		Monte 3 ^a	'04	
				Bece D ^o María Clara, J ^o B. Paez D ^o Manuel Paez		
10		10		Trigo 3 ^a	210	4 29
		5		Cebada 3 ^a	175	
		34		Monte 3 ^a	24	
				Mar de Carlos D ^o Juan Clara, J. Antonio Capatún D ^o José Clara y D ^o Manuel Clara		
11		7		Viño 3 ^a	5 66	5 29
		16		Viño 3 ^a	2 10	
		23		Monte 3 ^a	1 23	
		19		Perchets Viñedo 3 ^a	25	
12				D ^o C. Pantoja, D ^o Juan, J. Antonio Pantoja D ^o Antonio Capatún		
				Bece D ^o Juan Antonio, J. Manuel Pantoja D ^o Agustín Pantoja y D ^o Manuel Pantoja		
		16		Trigo 3 ^a	5 24	8 29
		13		Cebada 3 ^a	2 79	
13				Bece D ^o Agustín Pantoja, J. Manuel Pantoja D ^o José Domínguez y D ^o Manuel Pantoja		
				Suma y sigue.		102 56

Núm. de las fincas	EXTENSION SUPERFICIAL			PARTIDA Ó NOMBRES DE LAS FINCAS y objeto de imposicion	Cantidad de los terrenos	Líquido imponible Pesetas Cs.
	Hectar	Árs.	Cent			
				Suma anterior		127.06
		5		trigo 2ª	170	} 854
		4		cebada 2ª	125	
		17		olivar 2ª	291	
		5		higal 2ª	150	
		23		monte 2ª	169	
		29		rd 2ª	29	
14				De consorte María Chiva Cab Becc		
				M. Juan Domínguez, S. J. Juan Chiva y O. Manuel Chiva		
		5		trigo 2ª	170	} 344
		2		olivar 2ª	170	
		10		higal 2ª	400	
		4		monte 2ª	4	
15				Becc		
				M. Juan Chiva, S. Agustín Ribes y Pardo y Manuel Ponce		
		10		trigo 2ª	240	} 406
		14		monte 2ª	162	
		27		rd 2ª	24	
16				Arquitectos	sin 2ª	374
				M. Juan Domínguez, S. José Frutos y Juan Chiva y O. José Pardo		
				Total		151.86
1				Urbana		
				Una casa de campo al bar de Vauco conha de 200 paces, mide 20 metros y lende. D. y C. Amador de la finca Mariano Ribes		

NÚM. _____

D. _____ vecino de _____

Núm. de las fincas	EXTENSION SUPERFICIAL			PARTIDA Ó NOMBRES DE LAS FINCAS y objeto de imposición	Cantidad de los terrenos	Líquido imponible Pesetas Cs.
	Hectár	Árs.	Cent			
2			x	Una vacante de campo al lado de Diuñe cuenta de un pie, mide 35 metros y se halló delatada en la finca		5 00
3			+	Otra vacante de campo al lado de Cebuco cuenta de un pie, mide 20 metros y fundo de E. Campes y María Cebuco		3 00
4			+	Otra vacante de campo al lado de Cebuco cuenta de un pie, mide 12 metros y fundo de E. Campes y María Cebuco Cebuco y E. Campes		1 00
				<i>Primeros</i>		12 00
				<i>Segundo</i>		15 00
				<i>Tercero</i>		12 00
				<i>Cuarto</i>		10 00
				<i>Quinto</i>		10 00
				<i>Sexto</i>		10 00
				<i>Séptimo</i>		10 00
				<i>Octavo</i>		10 00
				<i>Noveno</i>		10 00
				<i>Décimo</i>		10 00
				<i>Undécimo</i>		10 00
				<i>Duodécimo</i>		10 00
				<i>Decimotercero</i>		10 00
				<i>Decimocuarto</i>		10 00
				<i>Decimoquinto</i>		10 00
				<i>Decimosexto</i>		10 00
				<i>Decimoséptimo</i>		10 00
				<i>Decimoctavo</i>		10 00
				<i>Decimonoventa</i>		10 00
				<i>Ciento</i>		10 00
				<i>Suma y sigue.</i>		100 00

consorte de José Centelles Ribes - avall -

NÚM. 938

D. Dolores Ribes Gil

vecino de

Alba

Núm. de las fincas	EXTENSION SUPERFICIAL			PARTIDA Ó NOMBRES DE LAS FINCAS y objeto de imposición	Calidad de los terrenos	Líquido imponible	
	Hectár	Árs.	Cent			Pesetas Cs.*	
1				Partición propia.			
				Fon. de Bece			
				M. monte comun, S. Agustín Ribes			
				E. Melchor Capdevila, O. Domènec Ribes			
		5		trigo 2 ^a		2 25	
		24		trigo 2 ^a		8 16	
	2		huar 2 ^a		1 46	11 29	
	2		huar 2 ^a		0 0		
	12		monte 2 ^a		12		
2	3		Fon. de Bece	trigo		1 00	
			M. de Melchor Capdevila, O. Domènec Ribes				
			E. Pico				
			Total			12 29	

Suma y sigue.

Lotería n.º 1 en Baja año 1904 - 286.

NÚM. 739. Alta al n.º 692 del apéndice.

D. Eugenio Romero Salas vecino de Mbo

Núm. de las fincas	EXTENSION SUPERFICIAL			PARTIDA Ó NOMBRES DE LAS FINCAS y objeto de imposición	Cantidad de los terrenos	Líquido imponible	
	Hectár.	Árs.	Cent.			Pesetas	Cs.
1	16			Propios propios Tierras públicas D. Pedro Capadilla, S. José Igual E. José Capadilla y O. José Capadilla	1 ^a	7	24 B.
2	6			Tierras propias D. Amador, S. Manuel Mart E. O. Amador	2 ^a	2	70 B.
3				Tierras propias D. Manuel Romero, S. O. Antonio E. Eugenio Romero			
				Tierras 1 ^a		130	
				id 2 ^a		744	
				Cantares 1 ^a		697	
				id 2 ^a		215	
				sierras 2 ^a		1155	
				id 2 ^a		838	
				propio 2 ^a		21	
				De su consorte Andrea Capadilla Acut Comunidad			39 00 B.
4	2			D. Manuel Parro, S. Juan de los Rios E. Calle y O. Camarero			
5				Tierras propias D. Manuel Parro y O. Calle O. Manuel Camarero			
				id 1 ^a		595	
				id 2 ^a		184	
				Suma y sigue.		7179	

Núm. de las fincas

EXTENSION SUPERFICIAL		
Hectar	Árs.	Cent

PARTIDA Ó NOMBRES DE LAS FINCAS
y objeto de imposición

Calidad de los terrenos
Líquido imponible
Pesetas Cs.

Suma anterior... 779

6
25
14

Monte 2^a 25
Montañas Vinos 3^a 14

50 52
8 04
5 22

M. Nunk Salvador, Manuel Suller
E. María Sarrhin y O. Ramón Castillo
Bonomiquet

7

M. Nunk Salvador, Manuel Suller
E. María Sarrhin y O. Ramón Castillo

10
10
15
29
15
24
6

trigo 2^a 3'40
cebada 1^a 3'20
ca 2^a 3'45
vino 2^a 11'02
leg 2^a 4'50
monte 1^a 1'20
id 2^a 18

24 05
37 99

Orbaneja

Orbaneja habitacion en el camino de la Parra de
Marcell de Quente, en la comarca de...
mide 36 metros, para...
otra casa de campo, su nombre Bon
muda de dos pisos, mide 20 metros, en la
casa en la finca n.º 3.

2

10 00

Orbaneja en 1876, la finca n.º 3 por
parte de Cristóbal...
n.º 230 del apéndice.

Total

3 00
13 00

Orbaneja en 1902, la finca n.º 2
por parte de Francisco Vidalestana
n.º 111 del apéndice.

Orbaneja

Total

37 99
13 00
100 99

D. Gerardo Roman Molina vecino de Alto

Núm. de las fincas	EXTENSION SUPERFICIAL			PARTIDA Ó NOMBRES DE LAS FINCAS y objeto de imposición	Cantidad de los terrenos	Líquido imponible	
	Hectár	Árs.	Cent			Pesetas	Cs.
1				Terrenos propios Cuatro Corrales			
				M. Camino, S. Juli Coria			
				E. Juan Antonio y O. José Agust			
		27		trigo 7 ^a	482		
		19		trigo 2 ^a	450		17 32
2		11		Terrenos	oliva 2 ^a		11 60
				M. J. Gabriel Antonio, S. Juan ^{te} Tomas			2 85
3		1		Arquitecto	trigo 1 ^a		11 60
				M. J. Gabriel Antonio, S. Juan ^{te} Tomas			
				O. Josefa Tomas			
4				Arquitecto			
				M. Juan Elias, S. Gabriel Tomas			
				E. José Antonio y O. Ana Caragosa			
		44		oliva 1 ^a	21 46		
		40		oliva 2 ^a	21 00		18 96
		27		oliva 1 ^a	7 40		
5		121		Arquitecto			
				M. J. Carlos, S. Juan ^{te} Tomas			
				E. Carina, O. Ana Caragosa			
		18		oliva 1 ^a	5 96		
		22		oliva 2 ^a	5 36		14 30
					Vobal		21 18
				Urbano			
				Una casa de campo al lado de la finca			
				Arquitecto, con la de abajo, mide 7 metros			

Núm. de las fincas	EXTENSION SUPERFICIAL			PARTIDA Ó NOMBRES DE LAS FINCAS y objeto de imposicion	Caldad de los terrenos	Líquido imponible Pesetas Cs.
	Hectar	Árs.	Cent			
				Suma anterior . . .		9.00
				<i>74 hasta aclarado en la finca</i>		
				<i>Penuaria.</i>		
				<i>Por una cabera de ganado mular.</i>		15.00
				<i>Resumen</i>		
				<i>Quinta</i>		95.03
				<i>Vitana</i>		9.00
				<i>Penuaria</i>		15.00
				<i>Total</i>		106.03

NÚM. 941.

Francisco Sibes Gual

vecino de

A. Joaquín Craver Ponce
 juntar las dos partes
 Alca

Núm. de las fincas	EXTENSION SUPERFICIAL			PARTIDA Ó NOMBRES DE LAS FINCAS y objeto de imposición	Cantidad de los terrenos	Líquido imponible	
	Hectár	Árs.	Cent			Pesetas	Cs.
1		22		Posición propia Plta de Selma centuro	22	5	89 ³⁰
				M. José Fari, S. Agustín Waller E. Monte Smit, S. Samuel Craver			
2		7		Ma de Sero clovir	3 ^a	1	61 ⁸
				M. E. O. Samuel Agut, S. Monte Craver			
3				Ma de Sero			
				M. J. O. Samuel Craver, S. Pava			
				O. Samuel Craver Agut			
		22		trigo 2 ^a		7	82
		12		centuro 1 ^a		2	96
		70		clovir 3 ^a		6	90
		46		ma de 2 ^a		1	58
		75		id 3 ^a		7	5
4		136		Alca			
				M. Monte Crava, S. Joseph Capotevia			
				E. O. Samuel Craver			
		23		liquoral 3 ^a		2	20
		95		ma de 2 ^a		1	95
5		12		Carros rotos trigo	2 ^a	5	25 ⁶
				M. Monte Capotevia, S. Monte Crava			
				E. Monte Crava, S. Guillermo Craver			
6				Ma de			
				M. Samuel Crava, S. Samuel Agut			
				E. Samuel Crava, O. Monte Crava			
		12		trigo 2 ^a		4	00

Suma y sigue.

30 20

Núm. de las fincas	EXTENSION SUPERFICIAL			PARTIDA Ó NOMBRES DE LAS FINCAS y objeto de imposición	Cantidad de los terrenos	Líquido imponible	
	Hectar	Ars.	Cent			Pesetas Cs.	
		12		Suma anterior . . .	4.08	26	26
		48		trigo 2 ^a	16.22		
		23		cebada 1 ^a	7.59		
		17		id 2 ^a	7.91		
		17		id 3 ^a	7.58	40	75
		58		monte 1 ^a	2.90		
		80		id 2 ^a	7.40		
		1.00		id 3 ^a	1.00		
7	3	55		Sorts.			
				Mr. Blas Cede S. Manuel Trave			
				C. Pascual Trave y D. Camelero			
		18		trigo 2 ^a	8.10		
		67		id 3 ^a	22.78	37	75
		18		id 2 ^a	6.84		
		100		Desu consorte Maria Joana Agut			
				Mar de Seno			
				Mr. Juan Souto S. Pico			
				C. Tomas Souto y D. Domingo Barria			
		10		trigo 2 ^a	4.80		
		10		cebada 2 ^a	1.80		
		19		higl. 3 ^a	1.90	8	20
		100		monte 2 ^a	1.20		
9	17			Pla de Selma			
				Mr. Luis Pati S. de Crillas			
				C. y D. Manuel Trave			
		3		Vino 2 ^a	4.00		
		20		id 3 ^a	3.74	12	74
		28		Total		135	75
				Urbano			
				Una casa de campo al Mar de Seno			

NÚM. _____

D. _____ vecino de _____

Núm. de las fincas	EXTENSION SUPERFICIAL			PARTIDA Ó NOMBRES DE LAS FINCAS y objeto de imposición	Cantidad de los terrenos	Líquido imponible	
	Hectár	Árs.	Cent			Pesetas Cs.	
2				<p>comida de dos puros, mide 50 metros y longitud D.ª Juan José María del y O. dueño de esta finca</p>			6 00
				<p>Misad de una casa bodega, de un puro, mide 20 metros, enclavada en ca finca n.º 3.</p>			3 00
				<u>Total,</u>			9 00
				<p><i>Presumen,</i> Gustavo Viana</p>			139 87
				<u>Total</u>			144 87

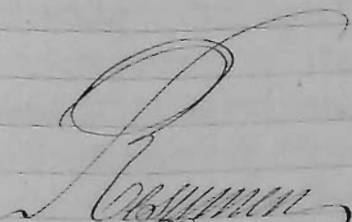
Suma y sigue.

D. José Roure Traver vecino de Alho

Núm. de las fincas	EXTENSION SUPERFICIAL			PARTIDA Ó NOMBRES DE LAS FINCAS y objeto de imposición	Cantidad de los terrenos	Líquido imponible Pesetas Cs.	
	Hectár	Árs.	Cent				
1				Propiedad propia Cinuenta D. Vicente Aguil. S. Dant. Traver E. Manuel Fabregat y O. Ferrás			
		7		Trigo 1ª	4'80		
		28		Ved. 2ª	12'40	16 80	
2				Embosc. D. Manuel y O. Dant. Traver			
		75		Trigo 2ª	25'50		
		28		Ved. 3ª	10'60	26 60	
		19		Ved. 2ª	5'4		
3				Mar de Carlos D. Juan de Vicente E. Miguel Santan y O. Miguel Ferrás			
		35		Trigo 2ª	21'90		
		35		Centeno 1ª	11'55		
		35		Ved. 2ª	17'50	42 20	
		25		Ved. 1ª	11'25		
4		20		Mar de Roure D. Juan Julián S. Miguel Roure E. Vicente Julián y O. Ferrás	Trigo 3ª	10 00	
5		2 60		Mar de Sureda D. Salvador Maura S. Mariano Ribes E. Pared y O. Juan Julián		10 50	
6				Vall de Alho D. Manuel Ferrás y O. Ferrás			
Suma y sigue.							

Núm. de las fincas	EXTENSION SUPERFICIAL		PARTIDA Ó NOMBRES DE LAS FINCAS y objeto de imposición	Cálculo de los terrenos	Líquido imponible Pesetas Cs.
	Hectar	Árs. Cent			
			Suma anterior.		116 74
7			C Camino de la Playa O. Miguel Pouses		
		32	trigo 2ª	14'40	52 80
		178	vid 2ª	16'32	
		32	vino 2ª	16'00	
	16	id 1ª	6'08		
			<u>Valle de Alba</u>		
8			M. Miguel Pouses y Manuel Pouses		
		25	trigo 2ª	8'50	45 41
		63	olivas 2ª	14'49	
	59	vino 2ª	22'12		
			<u>Valle de Alba</u>		
9			M. Vicente Aguilera y Miguel Pouses		
		28	C Camino de Puente de O. Vicente Martini		11 20
		7	olivas 2ª	6'44	
		7	vino 2ª	2'66	
	7	garroff. 2ª	2'10		
			<u>Perchets</u>		
A			M. Miguel Pouses y Vicente Martini		
		7	C Manuel Pouses y O. Aguilar Frane		11 36
		17	trigo 2ª	2'38	
		15	vino 2ª	6'46	
		lug. 1ª	2'00		
			<u>Total</u>		227 59
			<u>Orbana</u>		
			Casa unida al campo al Mar del Puerto		
			comprada de los señores, marido y mujer de		
			Don D. Miguel Pouses y Manuel Pouses		
			y D. Sebastián		

D. _____ vecino de _____

Núm. de las fincas	EXTENSION SUPERFICIAL			PARTIDA Ó NOMBRES DE LAS FINCAS y objeto de imposicion	Cantidad de los terrenos	Líquido imponible	
	Hectár	Árs.	Cent			Pesetas Cs.	
2				Una casa bottega al lado de la casa consiste de un piso su de 64 metros linda D. de Adolfo de la finca de P. Camacho		12	00
				Total.		8	00
				Puvario.		20	00
				Por una cabera de ganado milcar.		13	00
				 Justicia Camacho Puvario		270	59
				Total		15	00
						270	59

D. Manuel Ribes Astaño vecino de *Alba*

Núm. de las fincas	EXTENSION SUPERFICIAL			PARTIDA Ó NOMBRES DE LAS FINCAS y objeto de imposición	Cantidad de los terrenos	Líquido imponible Pesetas Cs.	
	Hectár	Ars.	Cent				
1				<i>Personas empiezas</i>			
				<i>Bece</i>			
		91		<i>Mr. Juan Aguil. S. C. O. Aguil. Barfoot</i>			
		7		<i>Arigo 2^a</i>	2'38		
		3		<i>Arigo 2^a</i>	1'69		
		5		<i>Vino 2^a</i>	2'50		
		6		<i>ganaj. 2^a</i>	1'80	8'39 1 ^a	
		8		<i>Figuras 2^a</i>	1'30		
	22		<i>Tronco 2^a</i>	92			
2	11		<i>Bece</i>			3'67 2 ^a	
3	16		<i>Mr. D. Francisco de la Cruz, S. Aguil. Barfoot & C. Aguil. Barfoot</i>				
			<i>Blaneta</i>			5'28 5 ^a	
4	11		<i>Mr. Aguil. Ribes, S. C. O. Juan Ribes & C. Solana</i>				
			<i>Blaneta</i>				
			3		<i>Arigo 1^a</i>	1'30	
			16		<i>Arigo 2^a</i>	2'46	
			28		<i>Arigo 2^a</i>	6'46	
			10		<i>Arigo 2^a</i>	2'20	
			30		<i>Vino 2^a</i>	19'00	37'15 6 ^a
			17		<i>Fig. 2^a</i>	2'55	
			22		<i>Tronco 2^a</i>	1'55	
		5	144		<i>Bece</i>		
					<i>Mr. Navarro, S. C. O. Manuel Barfoot</i>		

Núm. de las fincas

EXTENSION SUPERFICIAL

PARTIDA Ó NOMBRES DE LAS FINCAS y objeto de imposicion

Calidad de los terrenos

Líquido imponible

Pesetas Cs.

Hectar Ars. Cent

Suma anterior

54 45

E. Miguel Ribes

3

1/2 Trips 3^a

2'72

4

Centeno 2^a

1'47

7

oliva 3^a

1'61

7

uvas 3^a

2'66

7

higo 3^a

1'70

28

Monte 3^a

1'58

61

Bece

W. Antonio Poma, S. campo comun

E. José Miraval y O. Manuel Poma

27

Monte 2^a

1'69

35

id - 3^a

1'35

58

Total

64 27

Orbana

x Una casa de campo al las de Lirach, consta de dos pisos, mide 60 metros y se halla cercada en la finca

Una casa de campo al las de Lirach, consta de dos pisos mide 52 metros y linda con las fincas de don J. de los Ribes

Total

16 00

Puvaria.

Por dos cabezas de ganado anual.

10 00

Por 20 id id lanar.

20 00

Total

30 00

Presumen

Pratilla

64 27

Orbana

16 00

Puvaria

30 00

Total

110 27

D. Manuel Ribes Baragona vecino de Alta

Núm. de las fincas	EXTENSION SUPERFICIAL			PARTIDA Ó NOMBRES DE LAS FINCAS y objeto de imposición	Cantidad de los terrenos	Líquido imponible Pesetas Cs.
	Hectár	Árs.	Cent			
1				<p><i>Terminos propios</i> Cayquites D. Manuel Baragona y D. Manuel Baragona & Juan Caliva y D. Maria Ribes</p>		
		1		terreno 1 ^o	160	5 49
		12		terreno 1 ^o	229	
		4		terreno 2 ^o	160	
2				<p>Cayquites D. Manuel Baragona y D. Maria Ribes & Antonio Baragona</p>		
		5		terreno 1 ^o	115	10 75
		10		terreno 2 ^o	500	
		10		terreno 3 ^o	280	
		4		terreno 1 ^o	180	
3				<p>Cayquites D. Manuel Baragona y D. Maria Ribes & Manuel Baragona y D. Manuel Baragona</p>		
		5		terreno 1 ^o	115	10 75
		10		terreno 2 ^o	500	
		10		terreno 3 ^o	280	
		4		terreno 1 ^o	180	
4				<p>Cayquites D. Manuel Baragona y D. Maria Ribes & Manuel Baragona y D. Manuel Baragona</p>		
		12		terreno 1 ^o	229	5 49
		16		terreno 2 ^o	500	
Suma y sigue.					1559	36 72

Núm.
de las
fincas

EXTENSION
SUPERFICIAL

MUN
PARTIDA Ó NOMBRES DE LAS FINCAS
y objeto de imposición

Calidad de
los terrenos

Líquido imponible
Pesetas Cs.

Hectar Árs. Cent

Suma anterior. 12'29

16 99

5

4
12

Figural 1^a

'80

17 19

Beca

trigo 2^a

4 88

Mo. y B. Plas. 3^a S. Agustín Nitesz
O. Manuel Nitesz

Total

44 16

Urbana

1

Otra casa de campo, aldea de Archán
con la casa principal, mide 30 metros y lindes
por el N. con Juan J. Sanja Juanes
y B. Clara Caragora

2

Otra casa de campo, al Mas de Archán
de 200 pies, mide 30 metros, lindes dueño.

total.

6 00
11 00

Resumen

Figural

44 16

Urbana

11 00

Total

55 16

D. Manuel Flores Traveso vecino de Mo

Núm. de las fincas	EXTENSION SUPERFICIAL			PARTIDA Ó NOMBRES DE LAS FINCAS y objeto de imposicion	Cantidad de los terrenos	Líquido imponible Pesetas Cs.	
	Hectár	Árs.	Cent				
1				Propiedad propia - Chimisteca M. Muelle Vidol, S. Muelle Tullian E. Pedro Capadocila y O. Sando			
		40		trigo 2 ^a	13 00		
		78		- Cereales 1 ^a	5 94	22 94	
2				- Carrasquitos M. José Tullian, S. Benito Corne E. María Camarero y O. Miguel Sant			
		5		trigo 1 ^a	3 00		
		7		trigo 2 ^a	3 15	6 15	
3		2		Micha - trigo 2 ^a		11 90	
				M. y O. José Ceballos, S. Ceballos O. Sando			
4		25		Micha - trigo 2 ^a		11 90	
				M. Pedro Capadocila y O. Benito Capadocila E. Miguel Sant y O. Sando			
5		12		Barra y Faja - campo 1 ^a	12 00	2 30	
				M. y O. Pedro Capadocila, S. José Rical E. Baltasar Tolosa			
6		6		Canevas - olivar 1 ^a	17 00	2 94	
				M. Joaquín Sanja, S. Benito Capadocila E. Benito y O. Miguel Capadocila			
7				Valle de Albar M. Julián Corne y O. Camarero E. Julián Capadocila y O. Pedro Capadocila			
Suma y signo.						50 64	

Núm. de las fincas

EXTENSION SUPERFICIAL

Hectar Árs. Cent

PARTIDA Ó NOMBRES DE LAS FINCAS y objeto de imposición

Cantidad de los terrenos

Líquido imponible

Pesetas Cs.

Suma anterior . . .

50 62

5

trigo 1^o

3'20

7

id 2^o

3'15

6 15

8

Abas de Carlos

Mr. Suda, 1 Vink Troon

E. Miguel Poves y O. Carrino de Salazar

22

trigo 3^o

10'98

25

Centeno 1^o

8'25

19 13

9

Abas de Poves

Mr. Aguila Poves, S. Juan Julian

E. Manuel Troon y O. Carrino de Salazar

2

trigo 1^o

1'20

25

id 2^o

15'75

39 73

67

id 3^o

22'78

10

Abas de Guabot

Mr. Labrador Murgu, S. Mariano Pites

E. Juan Julian y O. Carrino

76

uvas 3^o

26'60

162

monte 3^o

1'62

23 22

11

Abas de Guabot

Mr. L. Murgu, S. Juan Tabugat

E. Povo y O. Carrino

58

Centeno 1^o

19'14

245

monte 1^o

12'25

31 39

12

Val de alba

Mr. J. Poves, S. Carrino

E. Vink Troon y O. Juan Julian

42

trigo 3^o

14'28

19

olivos 3^o

15'87

14

uvas 2^o

7'00

40

higuera 2^o

6'00

40

monte 2^o

4'00

46

id 3^o

1'35

72

172

49 35

246

D. _____ vecino de _____

Núm. de las fincas	EXTENSION SUPERFICIAL			PARTIDA Ó NOMBRES DE LAS FINCAS y objeto de imposicion	Cálculo de los terrenos	Líquido imponible Pesetas Cs.
	Hectár	Árs.	Cent			
13				Perchets M. Pascual Páramo S. Paride Agut E. Manuel Páramo y O. Páramo Solo		201 40
		46		oidas 2ª		
		16		ganap. 2ª		
		12		ganap. 3ª		
14				Perchets M. Ramón Solo S. José Páramo E. Camilo de Buitrago y Agustín Páramo		
		22		Vino 1ª	22'00	
		14		id 2ª	7'00	29 00
15				Terosos M. Ramón Solo S. José Páramo E. Camilo de Buitrago y O. Páramo		
		115		trigo 2ª	51'75	
		87		id 2ª	24'58	
		29		Centeno 2ª	7'20	
		200		vino 2ª	76'00	168 00
		72		ganap. 1ª	3'60	
16		16		Collares M. Joaquín Solís S. Juan Solís E. Juan Solís y C. Juan Solís		22 00
17				Chumoso M. Juan Solís S. Juan Solís E. Juan Solís y C. Juan Solís		

Suma y signo.

Núm. de las fincas	EXTENSION SUPERFICIAL			PARTIDA Ó NOMBRES DE LAS FINCAS y objeto de imposicion	Cantidad de los terrenos	Líquido imponible	
	Hectar	Árs.	Cent			Pesetas Cs.	
				Suma anterior		466	32
	28			Prigo 7 ^a	19	52	
	25			Monte 1 ^a	17	45	11 27
				<u>Total</u>		477	59
				<u>Urbanas</u>			
1				Quacasa habitacion en el Caserio de la Vall de Alba, calle de S. Juan, n.º 8, consta de dos pias, mide 50 metros, lindes de calle, S. Juan, S. Antonio, S. Domingo		15	00
2				Quacasa de campo de los de Alba, consta de dos pias mide 100 metros, lindes de S. Juan, S. Antonio, S. Domingo		12	00
3				Quacasa bodega en la calle de S. Juan, consta de un piso, mide 10 metros, lindes de S. Juan, S. Antonio, S. Domingo		4	00
4				Otra casa en la Vall de Alba, calle de la Abadia n.º 4, de tres pias, mide 68 metros, lindes de D. Ramon Rivas, S. Juan, S. Antonio, S. Domingo		30	00
				<u>Total</u>		61	00
				<u>Rural</u>			
				Por una cabera de ganado lanar.			
				<u>Total</u>		477	59
				Urbanas		61	00
				Rural		12	00
				<u>Total</u>		477	59

D. Manuel Torres Navas vecino de Alca

Núm. de las fincas	EXTENSION SUPERFICIAL			PARTIDA Ó NOMBRES DE LAS FINCAS y objeto de imposición	Cantidad de los terrenos	Líquido imponible	
	Hectár	Árs.	Cent			Pesetas Cs.	
1		20		Finca propia Carrasquero trigo	12		12 00
2				Mo. Agustín Toranzo S.º de San Julián & Levata y O. Manuel Noma Mano Carlos Mo. María Aurora S.º Manuel Torres & José Torres y O. Comuna Julián			
		6		trigo 2 ^ª	2'06		
		2		trigo 1 ^ª	1'66		
		10		trigo 2 ^ª	5'00		10 74
		8		trigo 2 ^ª	3'04		
3		20		Vall de Alca trigo	22		10 20
				Mo. José Torres S.º O. Comuna & Juan Julián			
4				Vall de Alca Mo. Juan Julián S.º Comuna & Agustín Toranzo O. José Torres			
		6		trigo 2 ^ª	1'33		
		4		trigo 2 ^ª	1'52		
		2		camp. 1 ^ª	30		4 20
		4		trigo 2 ^ª	60		
5				agüita Mo. y S.º Comuna & José Agustín O. Comuna Comuna			
		14		trigo 2 ^ª	5 72		
		7		trigo 1 ^ª	1 25		5 77
				Suma y sigue.			22 01

Núm.
de las
fincas

EXTENSION
SUPERFICIAL

PARTIDA Ó NOMBRES DE LAS FINCAS
y objeto de imposición

Cantidad de
los terrenos

Líquido imponible
Pesetas Cs.

Hectar Árs. Cent

6

Suma anterior

42 01

Foyeta

M^o D^o Juan^o Valli y María^a María
S. José Julián y O. Polo

12

Cantao 1^o 396

18

Aguas 2^o 670

20

Vino 3^o 1150

21

Id 4^o 7198

29 74

Total

72 75

Penuaria.

Por una cabera de ganado mular.

13 00

Primer
Quinta
Penuaria

12 75

13 00

Total

88 75

D. María Ponce Navas vecino de: *Alba*

Núm. de las fincas	EXTENSION SUPERFICIAL			PARTIDA Ó NOMBRES DE LAS FINCAS y objeto de imposición	Cantidad de los terrenos	Líquido imponible	
	Hectár	Ars.	Cent			Pesetas	Cs.
1		12		<i>Terrenos propios Carrizales trigo</i>	22	5	40
				<i>Mo. Camina, y Sr. Francisco Valls, D. Paulino Barrera,</i>			
2				<i>Herde de Carlos</i>			
				<i>Mo. María Ponce, Sr. Manuel Ponce & José Ponce</i>			
		6		<i>trigo 2^a</i>	2'04		
		2		<i>Cebada 1^a</i>	1'66		
		10		<i>vino 2^a</i>	5'00		10 74
		08		<i>id. 3^a</i>	3'04		
3				<i>Herde de Ponce</i>			
				<i>Mo. J. Camina, Sr. Manuel Ponce & Manuel Torner</i>			
		2		<i>trigo 1^a</i>	1'20		
		40	15 = 25	<i>id. 2^a</i>	18'00		20 65
		29	12 = 15	<i>id. 3^a</i>	1'25		
		11		<i>id. 4^a</i>			
4				<i>Valle de alba</i>			
				<i>Mo. Manuel Barahona, Sr. Camina & Sr. Camina, Sr. Juan Torner</i>			
		6		<i>Cebada 1^a</i>	1'98		
		10		<i>olivos 2^a</i>	5'20		
		23		<i>cañaf. 1^a</i>	1'90		
		6		<i>trigo 1^a</i>	4'0		
		4		<i>cañaf. 2^a</i>	4		
				<i>Total</i>			40 94

Núm.
de las
fincas

EXTENSION
SUPERFICIAL

PARTIDA Ó NOMBRES DE LAS FINCAS
y objeto de imposicion

Cantidad de
los terrenos

Líquido imponible
Pesetas Cs.

Hectar Árs. Cent

Suma anterior . . .

Urbano

*La mitad de una casa de campo al
Mar de Norey, con la de dos pias, mide
40 metros y se halla enclavada en la
finca*

6.00

Q
Urbano

Rústica

Urbano

11.71

6.00

Total

17.71

D. *Maria Pibes Zaragoza* vecino de *Alba*

Núm. de las fincas	EXTENSION SUPERFICIAL			PARTIDA Ó NOMBRES DE LAS FINCAS y objeto de imposicion	Cantidad de los terrenos	Liquido imponible	
	Hectár	Árs.	Cent			Pesetas Cs.	
1				<i>Propiedad propia</i>			
1				<i>Becc</i>			
				<i>Mr. Juan Pibes, Sr. Mariano Albes</i>			
				<i>& Sr. Domingo y Sr. Manuel Dols</i>			
		5		<i>trigo 3ª</i>		170	
		47		<i>centeno 3ª</i>		105	
		2		<i>olivar 3ª</i>		146	
		5		<i>higo 3ª</i>		150	4 71
		12		<i>uvas 2ª</i>		106	
		24		<i>cañal 3ª</i>		134	
2				<i>Cuyquites</i>			
				<i>Mr. Juan Pibes, Sr. Mariano Albes</i>			
				<i>& Sr. Manuel Pibes y Sr. Domingo</i>			
		1		<i>trigo 1ª</i>		160	
		10		<i>centeno 1ª</i>		129	5 49
		2		<i>higo 2ª</i>		160	
3				<i>Cuyquites</i>			
				<i>Mr. O. Manuel Pibes, Sr. Mariano Albes</i>			
				<i>& Sr. Pibes</i>			
		5		<i>olivar 3ª</i>		115	
		10		<i>uvas 1ª</i>		500	
		10		<i>cañal 2ª</i>		230	10 15
		4		<i>higo 1ª</i>		120	
4				<i>Cuyquites</i>			
				<i>Mr. Manuel Pibes, Sr. Mariano Albes</i>			
				<i>& Sr. Castillo y Sr. Manuel</i>			
Suma y sigue.							

Núm. de las fincas	EXTENSION SUPERFICIAL			PARTIDA Ó NOMBRES DE LAS FINCAS y objeto de imposición	Cantidad de los terrenos	Líquido imponible Pesetas Cs.
	Hectar	Árs.	Cent			
				Suma anterior...		20 25
		7		Cultivos 1ª	2'31	
		7		id. 2ª	2'50	6 21
		2		hig. 1ª	1'40	
5				<i>Aguijete</i>		
				M. José Trilla, J. O. Manuel Ribes & S. Miguel Trilla		
		7		Cultivos 1ª	2'31	
		7		id. 2ª	2'50	6 21
		2		hig. 1ª	1'40	
6				<i>Aguijete</i>		
				M. Juan de Arana, J. Juan Trilla & Manuel de J. O. Camino		
		5		id. 1ª	1'15	
		10		id. 2ª	5'00	
		10		id. 3ª	5'80	10 75
		4		hig. 1ª	1'30	
				<i>Total</i>		42 52
				<i>Urbanas</i>		
				Mora casa de campo al lado de la Aguijete cuenta de la prop. chida de B. y otros frutos. Aguijete C. de J. de B. y otros - O. Camino		4 00
				<i>Argumentos</i>		
				Justicia		123 50
				Urbanas		4 00
				<i>Total</i>		147 50

D. Señor Roman Garcia vecino de Alca

Núm. de las fincas	EXTENSION SUPERFICIAL			PARTIDA Ó NOMBRES DE LAS FINCAS y objeto de imposicion	Cantidad de los terrenos	Líquido imponible	
	Hectár	Árs.	Cent			Pesetas Cs.	
1				<u>Propiedad propia</u> <u>Almendra</u>			
		26		M. Manuel Gil y A. Ramon Jimenez E. Juan Gil y O. Rafael Martinez			
2				<u>Barraquet</u>			
		14		Primo 2 ^a 11.70			13.80
				Segundo 2 ^a 2.10			
		11		M. Domingo Vidal y Manuel Jimenez E. Juan Capaduita y O. Pava			
		6		Olivar 2 ^a 7.85			
3				<u>Barraquet</u>			
		6		ganap. 2 ^a 1.80			5.75
		7		Segundo 2 ^a 7			
				M. Benito Gil y A. Ramon Vidal E. Juan Capaduita y O. Pava			
4				<u>Barraquet</u>			
		10		Olivar 2 ^a 5.83			
		6		id. 2 ^a 2.50			
		6		id. 2 ^a 1.25			
		6		ganap. 2 ^a 1.80			16.50
		26		Segundo 2 ^a 5.60			
5				<u>Barraquet</u>			
		24		tercer 3 ^a 10.4			
				M. Enrique Gil y Enrique Gil E. Manuel Jimenez y O. Juan Gil			
		16		Primo 2 ^a 5.46			
	11		Segundo 2 ^a 12.52			19.67	
	14		Tercero 2 ^a 7.05				
Suma y sigue.							55.67

Núm. de las fincas	EXTENSION SUPERFICIAL			PARTIDA Ó NOMBRES DE LAS FINCAS y objeto de imposicion	Cantidad de los terrenos	Liquida imponible Pesetas Cs.
	Hectar	Árs.	Cent			
				<i>Suma anterior</i>		
				<i>Orbana.</i>		
1				<i>Una casa en la Vallada, calle Madrid nº 9, de tres pisos, mide 60 metros, lindes D. Manuel Poves J. Et mismo Poves E. Monte Salvador</i>		30.00
				<i>Puevaria.</i>		
				<i>Por una Cabera de ganado mular.</i>		13.00
				<i>RESUMEN</i>		
				<i>Puevaria</i>		45.09
				<i>Orbana</i>		30.00
				<i>Puevaria</i>		13.00
				<i>Total</i>		88.09

D. Romualdo Ribes Gil vecino de Alba

Núm. de las fincas	EXTENSION SUPERFICIAL			PARTIDA Ó NOMBRES DE LAS FINCAS y objeto de imposición	Cantidad de los terrenos	Líquido imponible	
	Hectár	Árs.	Cent			Pesetas Cs.	
1				<p><i>Posición propia</i> <i>Finca de Beora</i> <i>N. Monte de Neta, M. Jimb Ribes</i> <i>S. Monte Neta y C. Sra. Jim Ribes</i></p>			
		45		trigo 2 ^o		11	39
		5		Ud. 3 ^o			
		24		olivar 5 ^o			
		2		Ud. 2 ^o			
		2		Ud. 2 ^o			
		13		Ud. 2 ^o			
2		2		<p><i>Finca de Beora</i> <i>N. Dolores Ribes, S. Sra. Jim Ribes</i> <i>S. Paroz C. M. Jim Ribes</i></p>			
				trigo 1 ^o		12	50
				Catal.		12	50

D. *Serafin Riber Gil* vecino de *Alba*

Núm. de las fincas	EXTENSION SUPERFICIAL			PARTIDA Ó NOMBRES DE LAS FINCAS y objeto de imposición	Cantidad de los terrenos	Líquido imponible		
	Hectár	Árs.	Cent			Pesetas Cs.		
1	27			<i>Posesiones propias</i> <i>Tenosa</i>	2 ^a	8	74	
				<i>M. Mariano Gómez y S. Jaime Castillo</i> <i>& Miguel María y C. Mariano Marra</i>				
2	50			<i>Aleria-groza</i>	1 ^a	16	50	
				<i>M. Calisto María S. Juli. Capadivita</i> <i>& Camino y C. Juan Capadivita</i>				
3				<i>Fuente de Berra</i>				
				<i>M. Juan y Catalina S. Agustín Ribes</i> <i>& Donato de Ribes y O. Juan S. Manuel</i>				
	46			<i>tercio 2^a</i>	2 ^a	2	70	
	6			<i>id - 0^a</i>		2	16	
	24			<i>olivas 3^a</i>		0	46	
	2			<i>hig. 2^a</i>			30	
	2			<i>monte 3^a</i>			12	
	12							
4	2			<i>Fuente de Berra</i>	tercio 1 ^a	1	25	
				<i>M. Donato de Ribes, S. Agustín Ribes</i> <i>& monte común, C. Julián Capadivita</i>				
5				<i>Fuente del Molino</i>				
				<i>M. Juan de el Camino, S. José María</i> <i>& S. José Castillo y C. Juan Martínez</i>				
	7			<i>camp. 3^a</i>		1	40	
	09			<i>hig. 3^a</i>		0	50	
	20			<i>monte 2^a</i>			190	
	15			<i>id - 3^a</i>			185	
	137							
Suma y sigue.							6	45

D. *Ceresa Pours Navas* vecino de: *Alba*

Núm. de las fincas	EXTENSION SUPERFICIAL			PARTIDA Ó NOMBRES DE LAS FINCAS y objeto de imposición	Cantidad de los terrenos	Líquido imponible Pesetas Cs.
	Hectár	Árs.	Cent			
1				<i>Terrenos propios Mas de Carlos</i>		
				<i>M. Mario Pours, S. Manuel Domaduro</i>		
				<i>E. Juli Pours y O. Manuel Pours</i>		
		6		<i>trigo 3^a</i>	2'04	
		2		<i>centeno 1^a</i>	'66	
		10		<i>trigo 2^a</i>	5'00	10 74
		8		<i>id - 3^a</i>	3'04	
2				<i>Vall de Alba</i>		
				<i>M. Manuel Pours, S. Camilo</i>		
				<i>E. Juli Pours, O. Agustín Escaver</i>		
		17		<i>trigo 1^a</i>	4'05	
		16		<i>id - 2^a</i>	15'04	19 94
		5		<i>centeno 1^a</i>	'25	
3				<i>Vall de Alba</i>		
				<i>M. Manuel Pours, S. Quint - Pastores</i>		
				<i>E. Agustín Escaver, O. Juli Pours</i>		
		15		<i>trigo 3^a</i>	5'10	
		10		<i>centeno 2^a</i>	'50	
		5		<i>garr. 1^a</i>	2'00	10 10
		10		<i>id - 2^a</i>	'50	
				<i>Total</i>		40 78
				<i>Orband</i>		
				<i>La mitad de una casa de campo en Mas de Pours entre de San pila, unida a la otra y se halla en la zona en</i>		

Núm.
de las
fincas

EXTENSION
SUPERFICIAL

Hectar Árs. Cent

PARTIDA Ó NOMBRES DE LAS FINCAS
y objeto de imposicion

Cantidad
de
los terrenos

Líquido imponible

Pesetas Cs.

Suma anterior

la finca n.º 2.

6.00

Presumen

Quinta

Orbona

40.78

6.00

Total

46.78

D. Vicente Ribes Naranjo vecino de Alba

Núm. de las fincas	EXTENSION SUPERFICIAL			PARTIDA Ó NOMBRES DE LAS FINCAS y objeto de imposición	Cantidad de los terrenos	Líquido imponible Pesetas Cs.
	Hectár	Árs.	Cent			
1				<i>Finca propia</i> <i>Bece</i> D. Juan Ribes y G. Manuel Dorado O. José Naranjo		
	46	2	90	trigo 2ª	15.64	
	5			olivas 2ª	115	
	20	11	36	viño 2ª	11.40	
	18			huelva 2ª	120	20 71
	23			monte 2ª	169	
	63	1	16	viño 2ª	163	
2	1			<i>Serra</i> trigo 1ª	15	1.60
				D. Juan Ribes y G. Manuel Dorado O. Mariano Naranjo		
3				<i>Bece</i> D. Mariano Naranjo y G. Manuel Dorado O. Mariano Naranjo		
	7			trigo 2ª		
	7			viño 2ª		
4				<i>Monte Naranjo</i> D. Juan Ribes y G. Manuel Dorado O. Mariano Naranjo y G. Manuel Dorado		
	2			trigo 1ª	120	
	17			viño 2ª	178	
	10			centeno 2ª	150	
	7			olivas 2ª	161	
	5			cañal 2ª	150	
				Suma y sigue.	1189	20 35

Núm. de las fincas	EXTENSION SUPERFICIAL			PARTIDA Ó NOMBRES DE LAS FINCAS y objeto de imposicion	Cantidad de los terrenos	Líquido imponible Pesetas Cs.
	Hectar	Árs.	Cent			
				Suma anterior.	11'59	26 25
5		23		hig. 1ª	2'30	14 66
		77		monte 2ª	177	
				Quipites		
				Mo. y O. José Enríque Miralés Agut		
				& Josefina Torrens		
6		40		Cantua 1ª	1330	
		40		hig. 2ª	6'00	19 98
		26		monte 2ª	178	
		10		Quipites	Una 2ª	15 20
				Mo. Andria Marqués y Juan Chiva		
7				& José Enríque y O. Miguel Enríque		
				Quipites		
				Mo. O. Juan Domínguez y José Agust		
				& Manuel Chiva		
		18		Cantua 1ª	5'94	
8		18		sol. 2ª	4'44	18 85
		23		una 2ª	3'74	
				Quipites		
				Mo. y O. José Enríque y Compañía Sastre		
				& Camilo Arce		
9		10		sol. 1ª	4'90	
		65		una 2ª	22 80	37 40
				Colindas Mayores		
				Mo. y O. Camilo y José Miravalles		
				& Anon Vendoz		
10		21		hig. 2ª	9'45	
		14		una 2ª	7'00	16 45
				Monte del Tráil		
				Mo. Enrique del Camino y Juanes Vald		
						158 86

D. _____ vecino de _____

Núm. de las fincas	EXTENSION SUPERFICIAL			PARTIDA Ó NOMBRES DE LAS FINCAS y objeto de imposición	Calidad de los terrenos	Líquido imponible		
	Hectár	Árs.	Cent			Pesetas Cs.		
				E. Aguado Ribes y O. Mas del		157	86	
	16			tercio 3 ^a	5'44	}	13	
	7			tercio 3 ^a	1'61			
	2			ganap. 3 ^a	'40			
	16			hig. 1 ^a	2'30			80
	16			id. 2 ^a	2'40			
	15			monte 1 ^a	1'45			
				Total		172	66	
				Urbana				
1				Una casa de campo al Mar de Nieve en zona de bosque, mide 50 metros de largo y 10 metros de ancho y 6 metros de alto			11.00	
2				Una casa de campo al Mar de Nieve mide 37 metros y se halla en la zona de bosque			8.00	
				Total			19.00	
				Presumen			17.00	
				Urbana			2.00	
				Total			19.00	

Suma y sigue.

Baltasar Solsona Contador vecino de Alcega

Núm. de las fincas	EXTENSION SUPERFICIAL			PARTIDA Ó NOMBRES DE LAS FINCAS y objeto de imposición	Calidad de los terrenos	Líquido imponible	
	Hectár	Ars.	Cent			Pesetas	Cs.
1				Posesiones propias Micha			
				Mr. Julián Capaduita, 1.ª Buena Vista			
				E Salvador Canillo 70 Auda			
		25		Cantón 1 ^a		8'25	
		16		hija 2 ^a		2'20	10 65
2		8		Micha			4 00
				Mr. Julián Cabedo, 1.ª Buena Vista			
				E Salvador Canillo 60 Auda			
3		12		San Juan		7'2	2 76
				Mr. Julián Capaduita, 1.ª Buena Vista			
				E Julián Canillo 70 Auda			
4		23		Burmanquet		12'0	12 90
				Mr. O. Canillo, Julián Canillo			
				E Pedro			
5				Micha			
				Mr. Canillo, 1.ª Buena Vista			
				E J. O. Baltasar Solsona			
		12		hija 3 ^a		6'56	
		12		hija 2 ^a		6'30	6 75
6		14		Micha			4 62
				Mr. Canillo de Burmanquet, Baltasar Solsona			
				E Julián Capaduita 70 Auda			
				Canillo			12 19
				Ortunas			
				Una casa habitada en el Canillo de			

Núm. de las fincas	EXTENSION SUPERFICIAL			PARTIDA Ó NOMBRES DE LAS FINCAS y objeto de imposición	Calidad de los terrenos	Líquido imponible	
	Hectar	Árs.	Cent			Pesetas Cs.	
				Suma anterior...			
				La Vall de Alba, calle de Aragón nº 3, consta de dos quinientos 32 metros cuadrados D.º José Cayulvita, D.º Domingo Vidal y D.º Miguel Cayulvita.			10 00
				<i>[Large decorative flourish]</i>			
				Finca			11 19
				Urbanas			10 00
				Total			21 19

D. *Sudoro Segarra* vecino de *Alta*

Núm. de las fincas	EXTENSION SUPERFICIAL			PARTIDA Ó NOMBRES DE LAS FINCAS y objeto de imposición	Cantidad de los terrenos	Líquido imponible Pesetas Cs.
	Hectár	Árs.	Cent			
1				<i>Terrenos propios</i>		
				<i>Marques</i>		
				<i>M^o María Catalina S. María Barrio</i>		
				<i>& Suda y O. Miguel Sant</i>		
		7	<i>terreno 1^o</i>	4'20		
	25		<i>terreno 2^o</i>	11'25	21'20	
	17		<i>terreno 3^o</i>	5'78		
2				<i>La Joya</i>		
				<i>M^o Miguel Catalina S. Caminos</i>		
				<i>& María Catalina y O. María Barrio</i>		
		5		<i>terreno 1^o</i>	3'00	
		7		<i>terreno 2^o</i>	3'15	
	7		<i>terreno 3^o</i>	3'08	9'58	
	7		<i>terreno 4^o</i>	1'05		
3				<i>Orizont</i>		
				<i>M^o Pedro Capdevila & Bartolomé Capdevila</i>		
				<i>& Miguel Sant y O. Miguel Sant</i>		
	10		<i>terreno 1^o</i>	2'20		
	7		<i>terreno 2^o</i>	2'90	5'10	
4				<i>Marques</i>		
				<i>M^o María Catalina S. María Capdevila</i>		
				<i>& Pérez y O. Pedro Capdevila</i>		
		16		<i>terreno 1^o</i>	6'08	
	10		<i>terreno 2^o</i>	1'50	7'58	
5				<i>Marques</i>		
	25			<i>M^o María Barrio & Bartolomé Capdevila</i>		
Suma y sigue.						58'79

Núm.
de las
fincas

EXTENSION
SUPERFICIAL

Hectar Ars. Cent

PARTIDA Ó NOMBRES DE LAS FINCAS
y objeto de imposicion

Cantidad de
los terrenos

Líquido imponible
Pesetas Cs.

Suma anterior
E. Nique Suller y O. María Castella

56 79

Total

56 79

Orbana

* Una casa habitacion en el Caserío de
la Valle de Uta, calle Madrid n.º 8
concha de 20 pies, mide 47 metros 4
pulgadas de María Castella, Miguel Castella
y C. Campo

16 00

Orbana
Luchina
Orbana

56 79

16 00

Total

68 79

D. Ramon Suller Garcia vecino de Albo

Núm. de las fincas	EXTENSION SUPERFICIAL			PARTIDA Ó NOMBRES DE LAS FINCAS y objeto de imposicion	Cantidad de los terrenos	Líquido imponible Pesetas Cs.
	Hectár	Árs.	Cent			
1				Propiedad propia Rugall M. Suda, D. G. Manuel Suller O Ramon Garcia		
		5	2	trigo 1 ^a	3'00	
		12	4	id. 2 ^a	5'40	
		97	90	id. 3 ^a	22'98	
		54	18	id. 3 ^a	20'52	64'00
		5	2	huf. 3 ^a	15c	
		22	11	huf. 1 ^a	1'60	
2	205	69		Marques M. Severino Garcia A. Barina E. Garcia Marra D. Equiano Carillo		
		40 + 8 = 48		trigo 1 ^a	13'60	
		30 + 12 = 42	92	batatas 1 ^a	35'20	
		46	16	id. 2 ^a	10'58	
		29	29	id. 2 ^a	14'50	78'38
		25 + 8 = 33	42	id. 3 ^a	13'30	
3	25			Chumcosel trigo 3 ^a	11'90	
				M. Manuel Suller A. Barina E. Quirke Julian, O. Suda		
4	12			Chumcosel batatas	3'96	
				M. J. Manuel Suller A. Barina O. J. Equivalda		
5				Trayeta M. Suda Segura, A. Barina		
				Suma y sigue.		153'64

Núm. de las fincas	EXTENSION SUPERFICIAL			PARTIDA Ó NOMBRES DE LAS FINCAS y objeto de imposición	Caldad de los terrenos	Líquido imponible Pesetas Cs.
	Hectar	Árs.	Cent			
				Suma anterior		158 34
6		30		E. Paez y D. Ant ^o Cardovilla Cebuco 1 ^a	26'40	45 86
		29		olivar 2 ^a	4'80	
		42		id 3 ^a	9'60	
		30		Mircha		
7		10		M ^o . Miguel Sant ^o J. Buit ^o Cardovilla E. Gabriel Cardillo y O. Espin ^o Morales Vino 2 ^a	5'00	11 08
		16		id 3 ^a	6'08	
		19		Powampel Cebuco 2 ^a	2'76	
8				M ^o . Gabriela S. Vicente Julian E. Manuel Cardillo y O. Manuel Mar Segal		15 95
		5		M ^o . Equino J. y E. Vicente Julian O. Manuel Julian		
		5		trigo 2 ^a	2'25	
		7		id 3 ^a	1'70	
		33		Cebuco 2 ^a	1'61	
		5		Vino 2 ^a	2'74	
9		20		trigo 2 ^a	1'75	6 78
				Monte 2 ^a	90	
		14		Margués M ^o . Gabriel Cardillo y O. Manuel Julian E. Bartolomé Cardovilla y O. Carlos Sant ^o	5'32	
		14		Vino 2 ^a	1'40	
10		2		Solís olivar 1 ^a		11 98
				M ^o . Equino Julian S. Manuel Julian E. Manuel Cardillo y O. Buit ^o Morales Cebuco		261 53

D. _____ vecino de _____

Núm. de las fincas	EXTENSION SUPERFICIAL			PARTIDA Ó NOMBRES DE LAS FINCAS y objeto de imposición	Cantidad de los terrenos	Líquido imponible	
	Hectár	Árs.	Cent			Pesetas	Cs.
1				<p><i>Urban</i></p> <p>Una casa habitación en el camino de la Vaca de Alba, calle de San Roque n.º 1, consta de dos pisos, mide 30 metros y linda D.º Calle pública, D.º Calle de San Roque y C.º Ant.º Capdevila</p>		10	00
2				<p>Una casa habitación en el cerro de Caserio, Plaza de la Iglesia n.º 1, consta de dos pisos, mide 30 metros, linda D.º Calle J.º Duró y C.º Central Ciller.</p>		20	00
3				<p>Una casa de campo al Hered.º de la Cruz, consta de dos pisos, mide 60 metros y linda D.º Calle de San Roque n.º 1, D.º Calle de San Roque y C.º Central Ciller.</p>		6	00
4				<p>Una pandera de ganado en la Vaca de Alba, consta de un piso mide 150 metros</p>		4	00
5				<p>Una casa en el camino de Villavieja, Plaza de San Roque n.º 1, de tres pisos y 40 metros</p>		25	00
				<p><i>Total</i></p> <p><i>Pol</i></p>		65	00

Suma y sigue.

Núm. de las fincas	EXTENSION SUPERFICIAL			PARTIDA Ó NOMBRES DE LAS FINCAS y objeto de imposicion	Caldad de los terrenos	Liquido imponible Pesetas Cs.
	Hectar	Árs.	Cent			
				Suma anterior		
				<p style="text-align: center;"> <i>Suma anterior</i> <i>Terreno</i> <i>Urbano</i> </p>		<p style="text-align: right;"> <i>241 53</i> <i>68 00</i> </p>
				<i>Total</i>		<i>306 53</i>
				Año 1895. Alta al núm 298 del ayuntamiento		

Sustentacion n.º 477 con Baja ayd. = 1904 - 291.

NÚM. 957.

D. Vicente Suller Garcia vecino de Alba

Núm. de las fincas	EXTENSION SUPERFICIAL			PARTIDA Ó NOMBRES DE LAS FINCAS y objeto de imposicion	Cálculo de los terrenos	Líquido imponible Pesetas Cs.	
	Hectár	Árs.	Cent				
1				Posesiones propias			
				Peribull			
				M. Camacho, S. Bando Belvaque			
				E. José Suller y O. Antonio Garcia			
		5			mas 2ª	2'25	} 17 52
		5			id - 3ª	1'70	
		7			Centeno 2ª	1'61	
		22			vino 2ª	8'74	
		5			sigl 2ª	1'75	
		19	19		Monte 2ª	2'85	
	22	8	8	id 3ª	1'32		
	72						
2				Becol			
				M. Bautista Valls, S. Juan de Estrada			
				E. José Suller y O. Simón Pizarro			
	11			Salvado 2ª	2'53	} 2 65 B.	
	4			Monte 2ª	1'12		
			Marques				
3				M. Celestino Alba, S. Antonio Capotevilla			
				E. Crayador, O. José Suller			
		21			4. Sa tipo 3ª	7'14	} 58 18
		21			4. Sa Centeno 1ª	6'03	
		20			8 id - 2ª	2'20	
		21			4 id 3ª	2'15	
		65			13 olivas 3ª	14'95	
	26			7 vino 2ª	12'77		
	204						
Suma y sigue.						28 32	

Núm. de las fincas	EXTENSION SUPERFICIAL			PARTIDA Ó NOMBRES DE LAS FINCAS y objeto de imposición	Caldad de los terrenos	Líquido imponible Pesetas Cs.
	Hectar	Árs.	Cent			
B. 1	6			Suma anterior... Regall trigo	10	76 22 2 60
				Ms. María Matas S. Figuera Vallés & Salvador Carducha y O. M. Carducha		
				Desu consorte Mariana Carducha Vallés		
5				Masets		
				Ms. María Matas S. Figuera Vallés & O. M. Carducha		
	19			trigo 1ª	10' 80	
	19			sol 2ª	3' 10	19 95
	21			monte 1ª	1' 05	
6				Masets		
				Ms. José María S. José Guac & N. José María S. José Guac		
	9			figuera 1ª	1' 35	
	23			monte 1ª	1' 15	2 50
B. 7	6			Chimistra trigo 1ª		2 60
				Ms. Manuel Carducha S. José Guac & Eulalia Figuera y O. José María		
8				Chimistra		
				Ms. José María S. María Vallés & Encarnación María y O. Julia Ferrer		
	10			trigo 2ª	3' 40	
	10			sol 2ª	5' 00	20 50
	22			sol 2ª	12' 16	
9				Masets		
				Ms. Manuel María S. Encarnación Carducha & Quinto Carducha y O. Bárbara Ferrer		
	20			sol 1ª	6' 00	10 70
	17			sol 2ª	4' 16	
						136 97

D.

vecino de

Núm. de las fincas	EXTENSION SUPERFICIAL			PARTIDA Ó NOMBRES DE LAS FINCAS y objeto de imposicion	Cantidad de los terrenos	Líquido imponible	
	Hectár	Árs.	Cent			Pesetas	Cs.
						136	27
10				Coral			
				M ^{te} Juan Navarro, S. Rosa Castiella			
				E. Felio Capdevila y O. Puro			
	17			8 50 olivar 2 ^a	2'91		
	6			3 ganaj. 2 ^a	1'80		5 71
11				Coll. de Alba			
				M ^{te} Niñalun, S. Constantino Capdevila			
				E. Manuel Capdevila y O. Camps Agut			
	4			2 olivar 2 ^a	1'40		
	13			2 col. 2 ^a	4'14		5 74
	2			1 ganaj. 2 ^a	1'20		
12	15			25. Vall de Alba	trigo 2 ^a		6 75
				M ^{te} Juan María, S. Manuel Capdevila			
				E. Felio Capdevila y O. Puro			
				Propiedad propia de Don Juan María García			
13				M ^{te} Miguel Ramos, S. Domingo			
				E. Miguel Toró y O. Valeriano Ramos			
	12			10000 2 ^a	2'76		
	9			2 ^a 2 ^a	2'80		
	9			col. 2 ^a	3'62		10 68
	30			Total			
							165 15
1				Orbaneja			
				Una casa habitada con almacén			
				de suite, sito en el camino de la Vaca			
				de Alta calle de San Juan nº 7 conda			

Núm. de las fincas	EXTENSION SUPERFICIAL			PARTIDA Ó NOMBRES DE LAS FINCAS y objeto de imposicion	Calidad de los terrenos	Líquido imponible Pesetas Cs.
	Hectar	Árs.	Cent			
				Suma anterior		
				De dos puros, mide 60 metros y linda D. Juan Julian J. y C. Campos		20.00
2				Para casa habitación en el barrio de San calle de San Mateo no 11, contada tres puros, mide 60 metros y el de inmueble construcción, linda D. Plaza de Colubiana J. F. de la Cruz y C. Quinto Capdevila		28.00
				Total		48.00
				<i>P. Columna</i>		
				Terrestre		165.15
				Urbana		48.00
				Total		213.15
Nota en 1902 - la finca n.º 2 por pase a Manuel Capdevila segun, n.º 987 del apéndice.						

D. *Vincente Salcedo Agut* vecino de *Alba*

Núm. de las fincas	EXTENSION SUPERFICIAL			PARTIDA Ó NOMBRES DE LAS FINCAS y objeto de imposición	Cantidad de los terrenos	Líquido imponible		
	Hectár	Árs.	Cent			Pesetas Cs.		
1		12		<i>Posiciones propias</i> <i>Michabiz una</i> <i>Ms. Domingo Ballester, S. José Agut</i> <i>E. Manuel Caballero y D. Vicente Agut</i>	20	6	00	
2		2		<i>Barrales</i> <i>Ms. Manuel Capdevila, S. Miguel Agut</i> <i>E. Manuel Ponce y D. Manuel Caste</i>	12	...	95	
3				<i>Marques</i> <i>Ms. Sr. Capdevila, S. Juan Marcano</i> <i>E. Domingo y D. Francisco Pidal</i>				
		10		<i>una 2^a</i>		5	00	
		10		<i>id 2^a</i>		3	80	
		20		<i>id 1^a</i>		4	00	
		24		<i>id 2^a</i>		2	60	
4		12		<i>Marques</i> <i>Ms. E. Leonor Astillero, S. Camino</i> <i>D. Francisco Castedo</i>	30	4	56	
5				<i>Foro ampl</i> <i>Ms. Carralero, S. Palo</i> <i>E. María Capdevila y D. Manuel Marcano</i>				
		3		<i>triso 1^a</i>		1	70	
		5		<i>id 2^a</i>		0	25	
		3		<i>id 3^a</i>		0	02	
6		16		<i>Marques</i> <i>Ms. Vicente Camp, S. María Capdevila</i> <i>E. María Capdevila y D. Esteban Castedo</i>	70	5	22	
Suma y sigue.								

Núm. de las fincas

EXTENSION SUPERFICIAL

PARTIDA Ó NOMBRES DE LAS FINCAS y objeto de imposicion

Cantidad de los terrenos

Liquido imponible

Pesetas Cs.

Hectar Árs. Cent

7
Segun expediente posesorio de 7 Abril de 1894, y de en adelante Anna Campesano segun Parto en 12 Mayo de 1894.

Suma anterior

27 33

Barranquet

No Camino, s. Anna Caudivila
 E Maria Caudivila y O. Anna Palanques
 trigo 2ª 2'40
 Cereales 1ª 2'20
 id 2ª 2'25
 vinya 2ª 11'02
 hortaliza 2ª 1'50
 monte 1ª 1'20
 id 2ª 18

24 05

Total

62 38

Orbanx

1. Comunidad de una casa habitacion en el barrio de la Vall de, alla calle, del Pilar a 110, consta toda ella por dentro de diez pies mide 25 metros y linda D.ª Paula Salla T. Julian Cornez y E. calle publica

10 00

Regumen

Louskica
Urbana

Total

13 00
 10 00
 23 00

D. Antonio Gilles Garcia vecino de Alcazar

Núm. de las fincas	EXTENSION SUPERFICIAL			PARTIDA Ó NOMBRES DE LAS FINCAS y objeto de imposicion	Cantidad de los terrenos	Líquido imponible	
	Hectár	Árs.	Cent			Pesetas Os.	
1				<p>Poseciones propias.</p> <p>Mar de Embou</p> <p>Mr. Maria Trilles y C. Sauron Agut.</p> <p>y O. Sauron Agut.</p>			
		32		12 Hipo 2 ^a		10.88	
		14		4 Luj. 1 ^a		2.80	18.68
2		16		<p>v. v. v. Mar de Embou</p> <p>Mr. José de Miguel Carbon y C. Sauron Agut</p> <p>y O. José Carbon</p>			
3				<p>Plazo de Cruzante</p> <p>Mr. Nicolás Agut, J. Ferrn Trilles</p> <p>6 Gregorio Trilles y O. Puro</p>			41.36
		10		camp. 2 ^a		3.00	
		51		lug. 2 ^a		4.65	
		56		ter. 3 ^a		1.56	49.57
				Total			36.75
				<p>Urbano</p> <p>Una casa de campo al fin de la finca</p> <p>consta de dos pisos, tiene el agua y se halla sembrada en la finca</p>			
				<p>Poseciones</p> <p>Rustica</p> <p>Urbana</p>			36.75
				Total			41.55

D. *Antonio Trillo Suller* vecino de *Alba*

Núm. de las fincas	EXTENSION SUPERFICIAL			PARTIDA Ó NOMBRES DE LAS FINCAS y objeto de imposición	Cálculo de los terrenos	Líquido imponible	
	Hectár	Árs.	Cent			Pesetas Cs.	
1		10		<i>Propiedad propia</i> <i>Clemente</i> <i>viña 2ª</i>			5 00
2				<i>Mo. Banko Carrero S. Nuncio Trillo</i> <i>S. Manuel Trillo y O. Nuncio Alba</i> <i>Marques</i> <i>Mo. San Julia S. Nuncio Trillo</i> <i>S. Alejandro O. Carrero Guas</i> <i>trigo 2ª</i>	21	9 45	
				<i>id. 2ª</i>	25	8 50	17 95
3				<i>Clemente</i> <i>Mo. Banko Carrero S. Nuncio Trillo</i> <i>S. Nuncio Bal y O. Nuncio Trillo</i> <i>viña 1ª</i>	3	2 13	
				<i>id. 2ª</i>	8	1 00	3 13
4				<i>Marques</i> <i>Mo. Carrero Sipe S. Banko Carrero</i> <i>S. Juan Navarro y O. Carrero</i> <i>viñas 1ª</i>	7	2 31	
				<i>id. 2ª</i>	7	1 61	
				<i>olivar 2ª</i>	12	4 20	
				<i>hig. 2ª</i>	12	1 80	9 92
				<i>Total</i>			36
1				<i>Orana</i> <i>Una casa de campo al lado de Trillo</i> <i>consta de un piso mude de muros y</i> <i>huda de S. de muros de una finca</i>			
				<i>Suma y sigue.</i>			

Núm. de las fincas	EXTENSION SUPERFICIAL			PARTIDA Ó NOMBRES DE LAS FINCAS y objeto de imposicion	Caldad de los terrenos	Líquido imponible	
	Hectar	Árs.	Cent			Pesetas Cs.	
				Suma anterior..			
				J. C. Maume Corilles			3 00
2				Otro campo de la finca que mide de un pul. mide 30 metros y el valle sembrado en la finca			3 00
				Total			6 00
				Penuaria			
				Por una estera de ganado sembrar			13 00
				Penuaria			
				Tostica			36 00
				Votano			6 00
				Penuaria			13 00
				Total			59 00

D. *Agustín Traver Ponce* vecino de *Alba*

Núm. de las fincas	EXTENSION SUPERFICIAL			PARTIDA Ó NOMBRES DE LAS FINCAS y objeto de imposición	Cantidad de los terrenos	Líquido imponible Pesetas Cs.	
	Hectár	Ars.	Cent				
1				<i>Plantaciones propias</i>			
				<i>Chimistera</i>			
				<i>M. Caminos, S. Vicente Agust</i>			
				<i>E. Traver Valls y O. Paul. Traver</i>			
	86			<i>Castiello 1ª</i>	11'88		
	26			<i>id - 2ª</i>	8'28		
	16			<i>id - 3ª</i>	3'00	36 90	
	23			<i>id - 3ª</i>	8'74		
2	92			<i>Camino Real</i>	1ª	30 36	
				<i>M. Caminos, S. Paul. Traver</i>			
				<i>E. Ludo y O. Traver Traver</i>			
3				<i>Carrasqueta</i>			
				<i>M. y B. Ludo S. Miguel Ponce y</i>			
				<i>O. Manuel María</i>			
	7			<i>trigo 1ª</i>	4 20		
	10			<i>id 2ª</i>	4 50	9 70	
4	14			<i>Carrasqueta</i>	oliva 1ª	4 90	
				<i>M. Caminos, S. Caminos Ponce</i>			
				<i>E. Paulino Borrera - O. Miguel Ponce</i>			
5				<i>Fajeta</i>			
				<i>M. Juan Cortés, S. B. Miguel Ponce</i>			
				<i>O. Miguel Ponce</i>			
		16			<i>trigo 3ª</i>	5 44	
		11 7			<i>centeno 2ª</i>	2 53	
		10			<i>id - 1ª</i>	4 97	
		16			<i>id - 2ª</i>	5 00	
	7			<i>id - 3ª</i>	6 08		
	7			<i>olivos 2ª</i>	7 45		
				<i>id - 3ª</i>	10 11		
Suma y sigue.					27 08	60 36	

Núm. de las fincas	EXTENSION SUPERFICIAL			PARTIDA Ó NOMBRES DE LAS FINCAS y objeto de impositcion	Cálculo de los terrenos	Líquido imponible Pesetas Cs.
	Hectar	Árs.	Cent			
				Suma anterior . . .	28.08	80.86
		5		higueral 2 ^a	175	29.99
		16		Granado 3 ^a	46	
6				<i>Moras de Roures</i>		
				M. Manuel Roures, S. Camino Real		
				E. Miguel Roures y O. Vicente Martínez		
		38		trigo 3 ^a	10.82	
		25		uva 3 ^a	9.50	21.57
		22		mancha 1 ^a	1.15	
				<i>Moras de Roures</i>		
7				M. Julián Edo. S. Miguel Roures		
				E. Vicente Martínez y O. Carlos Sant		
		10		trigo 3 ^a	3.40	
		25		centeno 2 ^a	5.75	
		28		olivos 3 ^a	6.44	
		85		hig. 2 ^a	12.75	30.40
		7		Carrajal 2 ^a	1.56	
		30		mancha 1 ^a	1.50	
		22		<i>Algarrobos</i>		
8				higueral 1 ^a		3.40
				M. Carabina, S. Francisco Valdes		
				E. Samuel Camero, O. Puro		
				<i>Pelechanna</i>		
9				M. Santos Eraso, S. Benito Juan		
				E. Cambra y O. Manuel Roures		
		19		olivos 3 ^a	6.65	
		20		uva 2 ^a	10.00	22.73
		16		id. 3 ^a	6.08	
				<i>Pelechanna</i>		
10				M. Santos Eraso, S. Benito Juan		
				E. Cambra y O. Manuel Roures		
						192.91

NÚM. _____

D. _____ vecino de _____

Núm. de las fincas	EXTENSION SUPERFICIAL			PARTIDA Ó NOMBRES DE LAS FINCAS y objeto de imposición	Calidad de los terrenos	Líquido imponible	
	Hectár	Ars.	Cent			Pesetas Cs.	
						192	91
11	14			Sierra 3 ^a 3'91	}	20	97
	25			Sierra 2 ^a 12'50			
	12			id. 3 ^a 4'56			
				Sierra			
				Mo. Ant. Capdevila, S. Paulo			
				El Sr. Capdevila y O. Manuel Martínez			
11				Sierra 1 ^a 6'00	}	18	22
11				id. 2 ^a 4'95			
11				id. 3 ^a 3'74			
				Total		229	17
				Orchana			
				Una casa de campo al N. de Paredes			
				con dos puer. en el centro y			
				se halla ubicada en la finca			50 00
				Puñana			
				Por dos caberas de ganado mular.			13 00
				Por los 2 3 bandos			60 00
				Total		73 00	
				Regimen			
				Justicia			209 17
				Orchana			50 00
				Puñana			73 00
				Total		322 17	

Suma y sigue.

Santa Traves Parachino vecino de *Alba*

Núm. de las fincas	EXTENSION SUPERFICIAL			PARTIDA Ó NOMBRES DE LAS FINCAS y objeto de imposición	Cantidad de los terrenos	Líquido imponible	
	Hectár	Árs.	Cent			Pesetas Cs.	
1		17		<i>Propiedad propia</i> <i>Chimistrá trigo 1^a</i> <i>Mo. Santa Traves, S. B. Calisto María</i> <i>O. Santa</i>			7 20
2		8		<i>Chimistrá trigo 2^a</i> <i>Mo. S. Calisto María, S. Gabriel María</i> <i>O. Calisto María y Paraiso</i>			2 72
3				<i>Alba</i> <i>Mo. Santa Traves, S. B. Mariana María</i> <i>O. Paraiso</i>			
	23			<i>Cultivos 1^a</i>		4 59	
	52			<i>olivos 2^a</i>		11 96	
	25			<i>wig. 3^a</i>		2 50	27 60
	25			<i>monte 2^a</i>		1 05	
	50			<i>id - 3^a</i>		50	
4				<i>Parabolella</i> <i>Mo. Mariana, S. Manuel Muñoz</i> <i>O. Santa Traves, O. Santa Parachino</i>			
	2			<i>trigo 1^a</i>		1 20	
	12			<i>id 2^a</i>		5 40	
	10			<i>id 3^a</i>		2 40	16 00
	12			<i>id 4^a</i>		6 00	
5	48			<i>Coral Negro</i> <i>Mo. Santa María, S. B. Santa Traves</i> <i>O. Santa María</i>			7 60
Suma y sigue.							

Núm. de las fincas	EXTENSION SUPERFICIAL			PARTIDA Ó NOMBRES DE LAS FINCAS y objeto de imposicion	Cantidad de los terrenos	Líquido imponible Pesetas Cs.
	Hectar	Árs.	Cent			
				Suma anterior		56 72
6				Ramballe		
				M. Camero, J. Cristóbal Fina		
				E. Manuel Monfort y O. Manuel Cabedo		
		35		Cebúlo 1 ^a	11'55	
		46		hig ^o 2 ^a	6'90	18 80
		35		monte 3 ^a	1'25	
7				Uyguetes		
				M. Suda, J. Rosa Zaragoza		
				E. Manuel Muñoz y O. Manuel Muñoz		
		18		olivar 2 ^a	6'20	
		16		viña 3 ^a	6'08	17 78
		12		garraf 1 ^a	4'80	
8				Campanas		
				M. Manuel Crosado, J. Salazar Murgu		
				E. Camino de Anasol y O. Camino de Anasol		
		25		Viña 2 ^a	12'50	
		51		viñ - 3 ^a	19'38	31 88
9				Paets		
				M. María María J. Cristóbal Filla		
				E. Camino Real y O. Manuel María		
		5		higo 3 ^a	1'70	
		7		hig ^o 2 ^a	1'05	3 60
		35		monte 3 ^a	25	
10				Chuscha		
				M. J. J. Casan, J. Gabriel Martí		
				E. Manuel Capeluda y O. Suro		
				Total		4 20
				Urbana		131 88
				Para usar de campo a' los Ramballe		

NÚM. _____

D. _____ vecino de _____

Núm. de las fincas	EXTENSION SUPERFICIAL			PARTIDA Ó NOMBRES DE LAS FINCAS y objeto de imposición	Calidad de los terrenos	Líquido imponible	
	Hectár	Árs.	Cent			Pesetas Cs.	
				<i>mancha de dos pisos mide 64 metros y se halla enclavada en la finca</i>			<i>8.00</i>
				<i>Penaria.</i>			
				<i>Por una cabera de ganado tnilor.</i>			<i>12.00</i>
				<i>Suma</i>			<i>131.88</i>
				<i>Quilico</i>			<i>8.00</i>
				<i>Urbana</i>			<i>13.00</i>
				<i>Penaria</i>			<i>13.00</i>
				<i>Total</i>			<i>157.88</i>

Suma y sigue.

D. *Agustín Coma Montañés* vecino de *Alba*

Núm. de las fincas	EXTENSION SUPERFICIAL			PARTIDA Ó NOMBRES DE LAS FINCAS y objeto de imposición	Cantidad de los terrenos	Líquido imponible	
	Hectár	Árs.	Cent			Pesetas Cs.	
				<i>Possiones propias</i>			
				<i>Pouamples</i>			
				<i>Md Fran^{co} Alba, S. Fran^{co} Bodegas</i>			
				<i>S. Paray O. Ramon Pons</i>			
	16			<i>trigo 3^a</i>	2'40		
	15			<i>trigo 3^a</i>	1'50		5 13
	23			<i>monte 3^a</i>	1'22		
				<i>Total</i>			5 13
				<i>Penaria.</i>			
				<i>Por una cabra de ganado anual.</i>			5 00
				<i>Por 30 S S lanar</i>			30 00
				<i>Total</i>			35 00
				<i>Penaria</i>			
				<i>Total</i>			5 13
				<i>Total</i>			35 00
							40 13

D. *Rosa F. Cuervo Benig* vecino de *Alto*

Núm. de las fincas	EXTENSION SUPERFICIAL			PARTIDA O NOMBRES DE LAS FINCAS y objeto de imposición	Cantidad de los terrenos	Líquido imponible Pesetas Cs.
	Hectár	Árs.	Cent			
1				<i>Posesiones propias</i>		
				<i>Quimestra</i>		
				<i>Mr. Juan Valera, D. Juan Fabregat & Vicente Vidal</i>		
	1 27			<i>centuro 3^a</i>	19 05	} 111 76
17			<i>vino 2^a</i>	21 00		
1 72	4	68	<i>sol 2^a</i>	65 26		
1 27			<i>monte 1^a</i>	6 38		
2	87			<i>Quimestra</i>	centuro 1 ^a	78 76
				<i>Mr. Manuel Cuervo & Manuel Fabregat & José Julián y O. Sando</i>		
3				<i>Quimestra</i>		
				<i>Mr. Manuel Cuervo & D. Julián Cuervo</i>		
				<i>E. María Capdevila & C. Masall</i>		
	28			<i>trigo 1^a</i>	16 80	} 74 67
29			<i>id. 2^a</i>	12 60		
30			<i>centuro 2^a</i>	5 29		
			<i>Mayde Embou</i>			
A				<i>Mr. Blas Soto, S. Pilar Cols</i>		
				<i>E. Juan Cuervo & D. Juan Martínez</i>		
	32			<i>trigo 2^a</i>	10 59	} 65 30
	1 61			<i>centuro 1^a</i>	52 12	
43			<i>monte 2^a</i>	11 29		
			<i>Fallares</i>			
5				<i>Mr. Carreras, D. Manuel Cuervo & Rosa Blanca</i>		
Suma y sigue.						

315
58

Núm. de las fincas	EXTENSION SUPERFICIAL			PARTIDA Ó NOMBRES DE LAS FINCAS y objeto de imposición	Cantidad de los terrenos	Líquido imponible			
	Hectar	Árs.	Cent			Peetas	Cs.		
				Suma anterior...			240 46		
6	151			Trigo 2 ^a	57'98	}	96 73		
	91			Centeno 1 ^a	20'36				
	28			id 2 ^a	3'05				
	27			monte 3 ^a	127				
				Pallares					
			M. Manuel Ferrer y J. Jofre Ferrer E. Pablo Blau y O. Manuel Vallés						
7	29			trigo 3 ^a	9'86	}	10 40		
	18			monte 2 ^a	154				
				Perchets					
				M. Miguel Martín, J. Manuel Ferrer E. Domingo de Bultod y O. Manuel Colv					
	22			trigo 3 ^a	14'28				
72			Centeno 1 ^a	23'76					
248			olivar 3 ^a	79'25	}	161 43			
51			garraf. 2 ^a	15'30					
161			leg. 2 ^a	24'15					
152			monte 2 ^a	4'59					
			Arguñetas						
8				M. J. Luis de ganada y J. Miguel Valles E. Francisco de la Sierra					
	25			Centeno 2 ^a	5'75	}	27 59		
	18			id 3 ^a	6'84				
	80			leg. 3 ^a	8'00				
	120			monte 1 ^a	6'50				
60			id 3 ^a	1'50					
			Chimystra						
9				M. José Capdevila, J. Pablo Ferrer E. María Capdevila y O. Regal					
							426 61		

D. _____ vecino de _____

Núm. de las fincas	EXTENSION SUPERFICIAL			PARTIDA Ó NOMBRES DE LAS FINCAS y objeto de imposición	Cantidad de los terrenos	Líquido imponible	
	Hectár	Árs.	Cent			Pesetas Cs.	
						136	61
		8		trigo 1 ^a	1'80	}	17 40
		29		cebada 2 ^a	12'60		
10				De su hijo Ramón Traver y Chiva Hacienda de Embou			
				Mo. Rosa Traver y Pausal Traver			
				S. José Álvarez y O. Dolores Traver			
		7		trigo 2 ^a	2'33		
		7		cebada 1 ^a	2'31		
		40		viña 2 ^a	20'00	}	24 98
		29		monte 3 ^a	12'9		
				De su hija Rosa Traver y Chiva Hacienda de Embou			
11				Mo. Paulino Ramos y Ramón Traver			
				S. Mateo Tabares y O. Salvador Calvo			
		7		trigo 2 ^a	2'28		
		7		cebada 1 ^a	2'31		
		40		viña 2 ^a	20'00	}	24 98
		29		monte 3 ^a	12'9		
				Total			602 99
				Orbana			
1				Una casa de campo al No de Roura, con la ladera que mide 125 metros y linda por la Ducha el mismo duy, y por la izquierda Manuel Traver y Espada, ambos de Notarías			
				Suma y sigue.			

Núm. de las fincas	EXTENSION SUPERFICIAL			PARTIDA Ó NOMBRES DE LAS FINCAS y objeto de imposición	Cantidad de los terrenos	Líquido imponible Pesetas Cs.
	Hectar	Árs.	Cent			
				Suma anterior		18 00
2				Una cauda de campo en la parte del tree, consistiendo de un pino, mide 24 metros y se halla ubicada en la finca		6 00
3				Una cauda de campo con la misma parte de como al pino, consta de un pino		6 00
A				Una paridera de ganado, al lado de Reyes, consta de un pino, mide 200 metros y se halla ubicada en la finca		5 00
				Total		35 00
				Penuaria.		
				Por una cabera de ganado mular.		13 00
				Resumen		
				Penuaria		603 97
				Urbano		35 00
				Penuaria		13 00
				Total		651 97

D. *Cristóbal Coma Larua* vecino de *Alto*.

Núm. de las fincas	EXTENSION SUPERFICIAL			PARTIDA Ó NOMBRES DE LAS FINCAS y objeto de imposición	Cantidad de los terrenos	Líquido imponible	
	Hectár	Árs.	Cent			Pesetas Cs.	
1				<i>Poseciones propias</i> <i>Alto</i>			
				<i>Mr. Miguel Martínez S. José Fortunado</i> <i>E. José Albino y D. Carlos Aguado</i>			
		35		<i>Cedente 1^a</i>	1855	}	17 72
		35		<i>col 2^a</i>	5'28		
	92		<i>monte 3^a</i>	92			
2				<i>Prambolla</i>			
				<i>Mr. Miguel Escobar S. Carretero</i> <i>E. Manuel Cabedo y D. Casas</i>			
		5		<i>trigo 1^a</i>	2'25	}	6 31
		7		<i>col 2^a</i>	2'38		
		6		<i>albar 3^a</i>	1'38		
	2		<i>monte 2^a</i>	30			
			<i>Prambolla</i>				
3				<i>Mr. O. Vique Larua S. Carretero</i> <i>E. José Romero</i>			
		7		<i>trigo 2^a</i>	2'15	}	11 91
		18		<i>col 3^a</i>	6'12		
		7		<i>uvas 3^a</i>	2'66		
		4		<i>monte 3^a</i>	4		
			<i>Churros</i>				
4		62		<i>Mr. Manuel Cabedo, S. Salvador Balleas</i> <i>E. Manuel Casquillo y D. Victoria Romero</i>			
				<i>Prambolla</i>			
5				<i>Mr. Ant. Escobar, S. Manuel Albino</i>			
				<i>Suma y sigue.</i>			67 20

Núm.
de las
fincas

EXTENSION
SUPERFICIAL

PARTIDA Ó NOMBRES DE LAS FINCAS
y objeto de imposición

Cantidad de
los terrenos

Líquido imponible
Pesetas Cs.

Hectar Ars. Cent

28
7
69
46
90

Suma anterior . . .
E. Manuel Frutos y D. Manuel Casado
 Cultivos 2ª 8'05
 olivar 3ª 1'61
 higuera 3ª 6'96
 monte 2ª 1'58
 id 3ª '90
 Total 25 84

67 00
18 84
85 84

Orbana

1. Una casa de campo a la Navaballa
 con la de un piso, mide 60 metros y linda
 D. Julián Cima, D. E. Miguel Eraso

8 00

2. Se trata de una casa de campo a
 la Navaballa con la de un piso, mide
 12 metros y linda D. Emilio Cima
 D. Miguel Eraso y E. Miguel Eraso

1 00
7 00

Nota en 1903. Al áreas de la finca
 en 1ª por poseer a Victorino Nelli,
 Nelli, de 774 de apéndice y
 que está formada por dos
 fincas. 10'50 puntos.

Orbana
 Total 25 84
 85 84
 9 00
 94 84

85 84
9 00
94 84

Matrícula n.º 238 con Baja ap.º = 1904 - 295
alta ap.º = 1905

NÚM. 766.

D. *Fernando Craver Roure* vecino de *Alba*

Núm. de las fincas	EXTENSION SUPERFICIAL			PARTIDA Ó NOMBRES DE LAS FINCAS y objeto de imposicion	Cantidad de los terrenos	Líquido imponible Pesetas Cs.
	Hectár	Árs.	Cent			
1		40		<i>Sousos propios</i> <i>El sembrado trigo</i> M. José Roure, Sr. Salguero, <i>Montañez</i> O. Suido	2 ^a	18 00
2				<i>Mas de Embou</i> M. Benigno Masat, Sr. Termino Garcia E. Camino de la Sierra, O. Suido Garcia		
		1	15	<i>trigo 2^a</i>	51'75	
			46	<i>Ced. 3^a</i>	15'64	
			23	<i>vino 3^a</i>	8'74	76 26 B.
			23	<i>monte 3^a</i>	123	
3	2	07		<i>Pazo de Brazante</i> M. Jo. M.ª Ferrer, Sr. Comunidad Villa C. Pazo		
4				<i>liquor 2^a</i>	7'25	
				<i>monte 2^a</i>	5'20	8 35
				<i>Collado</i>		
5				M. Carlos Cortezo, Sr. Banco Trava E. Camino de General O. Suido Tujan		
				<i>oliva 3^a</i>	10'57	
				<i>vino 3^a</i>	23'00	86 72
				<i>id. 3^a</i>	7'60	
			<i>Camino Real</i> M. Juan Craver, Sr. Manuel Taboada E. Aquilino Craver, Sr. Manuel Craver			
Suma y sigue.						159 22

Núm. de las fincas

EXTENSION SUPERFICIAL

Hectar Árs. Cent

PARTIDA Ó NOMBRES DE LAS FINCAS

y objeto de imposicion

Calidad de los terrenos

Líquido imponible

Pesetas Cs.

Suma anterior...

159 39

23 Centeno 1^a 7' 59

7 id. 2^a 1' 05

12 vinya 3^a 4' 56

6

35

Chimistra Centeno 1^a

38 05

M. Manuel Traves, S. Manuel Traves

& Paula Traves, O. Jando

Marques

7

M. Tomás Marqués, S. María Cayula

& Severino Ferris, O. Nicolás Valle

10 Centeno 2^a 2' 30

12 vinya 3^a 4' 56

6 86

Coll de Femosa oliver 3^a

6 90

B.

8

80

M. Nicolás Valle, S. Manuel Castedo

& Comandante S. Manuel Casapuerta

Foyeta

9

M. Vicente Ribes, S. O. Jando

& Paula Traves

trigo 1^a 1' 30

14 id. 2^a 4' 76

16 Centeno 3^a 2' 68

18 id. 3^a 2' 70

11 vinya 3^a 4' 58

21 72

16 hual. 2^a 2' 40

10 id. 3^a 1' 00

24 morabe 1^a 1' 20

Becca

10

M. Vicente Ribes, S. O. Jando

O. Traves, Traves

trigo 3^a 2' 78

4 26

D. _____ vecino de _____

Núm. de las fincas	EXTENSION SUPERFICIAL			PARTIDA Ó NOMBRES DE LAS FINCAS y objeto de imposición	Cantidad de los terrenos	Líquido imponible			
	Hectár	Árs.	Cent			Pesetas Cs.			
11					2'28	}	236 12		
		20		Certero 3ª	3'25				
		5		olivar 3ª	1'15			}	9 88
		22		hig. 0ª	2'30				
		12		monte 1ª	1'60				
			De su consorte Doña Caperdicha Latorre						
			Alber						
			De Don Juan Valls y Doña Serafina Igualada						
			y Doña Valls - O. Juan Valls						
	29			Certero 3ª	4'35	}	4 35		
	50			monte 3ª	1'60				
				Total			250 35		
			Orbona						
1			Una casa de campo al Norte de Terbin, conba de dos pisos, mide 60 metros y se halla parcelada en la finca				8 00		
2			Otra casa de campo al Norte de Terbin, conba de dos pisos, mide 20 metros y se halla parcelada en la finca				4 00		
				Total.			12 00		
			Pecuaria.						
			Por una cabeza de ganado mular.				10 00		
			Por 36 " " " " " " lavar				28 00		
				Total			38 00		
				Total			288 35		

Suma y sigue.

Núm. de las fincas	EXTENSION SUPERFICIAL			PARTIDA Ó NOMBRES DE LAS FINCAS y objeto de imposicion	Cantidad de los terrenos	Calidad de los terrenos	Líquido imponible	
	Hectar	Árs.	Cent				Pesetas Cs.	
				Suma anterior				
				Suma				
				Publica				250 95
				Ortana				12 00
				Privada				49 00
				Total				<u>311 95</u>

D. Juan^{co} Cuñiles Domenech vecino de *Alta*

Núm. de las fincas	EXTENSION SUPERFICIAL			PARTIDA Ó NOMBRES DE LAS FINCAS y objeto de imposición	Cantidad de los terrenos	Líquido imponible Pesetas Cs.
	Hectár	Árs.	Cent			
1				<i>Finca propia</i>		
				<i>Beca</i>		
				<i>Mr. Juan Cuñiles Domenech</i>		
				<i>C. Juan Cuñiles Domenech</i>		
		8		<i>finca 1ª</i>	3 72	4 99
	10		<i>finca 2ª</i>	1 00		
	22		<i>finca 3ª</i>	1 19		
	57		<i>finca 4ª</i>	57		
2				<i>Finca Beca</i>		
				<i>Mr. J. P. Cuñiles Domenech</i>		
				<i>C. Juan Cuñiles</i>		
		14		<i>finca 1ª</i>	4 76	7 66
		10		<i>finca 2ª</i>	2 20	
	1		<i>finca 3ª</i>	1 50		
	8		<i>finca 4ª</i>	8		
3				<i>Finca</i>		
				<i>Mr. Juan Cuñiles Domenech</i>		
				<i>C. Juan Cuñiles</i>		
		2		<i>finca 1ª</i>	1 30	14 67
		19		<i>finca 2ª</i>	8 55	
	10		<i>finca 3ª</i>	1 50		
	20		<i>finca 4ª</i>	2 00		
4				<i>Finca Beca</i>		
				<i>Mr. Juan Cuñiles Domenech</i>		
			<i>C. Juan Cuñiles</i>			
	42		<i>finca 1ª</i>	42		
Suma y sigue.						87 26

Núm. de las fincas	EXTENSION SUPERFICIAL			PARTIDA Ó NOMBRES DE LAS FINCAS y objeto de imposicion	Caudal de los terrenos	Líquido imponible Pesetas Cs.
	Hectar	Árs.	Cent			
				Suma anterior . . .		27 20
	10	0		frigo 72	340	
	5	2		Trigo 72	75	
	6	2		Vid 32	60	5 67
	38	28		monte 72	22	
				<u>Total</u>		<u>32 97</u>
				<i>Vitana</i>		
				<i>Una casa de campo con prados de granada sda al Marido Penuar con la de Penuar unido Montebon y a halla sulevada en la finca</i>		10 00
				<i>Penuaria</i>		
				<i>Por una cabera de ganado mular.</i>		5 00
				<i>Penuar</i>		
				<i>Rustica</i>		32 93
				<i>Vitana</i>		10 00
				<i>Penuaria</i>		5 00
				<u>Total</u>		<u>47 93</u>

Latina v. l. en Baja ayda = 1904 - 296

Alta ayda = 1903

NÚM. 968.

D. Juan^{co} Guillis Casanova vecino de: Mla.

Núm. de las fincas	EXTENSION SUPERFICIAL			PARTIDA Ó NOMBRES DE LAS FINCAS y objeto de imposicion	Calidad de los terrenos	Líquido imponible	
	Hectár	Árs.	Cent			Pesetas Cs.	
1		35		Porque propia Arch. vino 7 ^a		17 50	B.
2		7		M. Manuel Pachol. J. Juan ^{co} Vallis E. Miguel Benay y C. Finca Domercal - Chumosa trigo 1 ^a		4 20	
3				M. Miguel Robi. S. Bernardino Pabes E. y C. Paro Mas de Armandet			
		21		trigo 3 ^a	7 14		
		16		Centeno 1 ^a	5 38	20 47	
		22		cebada 2 ^a	3 05		
4		16		Chumosa vino 3 ^a		6 07	
				M. José Luch. J. Salvador Balle E. y C. Bernardino Pabes			
5		12		Guabel Corral trigo 5 ^a		5 40	
				M. Caminos y C. Heredia Benay E. Manuel Cabral			
6				Guayneta			
				M. S. y C. Juan Guillis C. Paro de ganadas			
		29		trigo 1 ^a	1 40		
		55		Centeno 1 ^a	13 15		
		42		trigo 1 ^a	5 40	20 47	
		58		cebada 2 ^a	3 20		
Suma y signo.						90 10	

Núm. de las fincas	EXTENSION SUPERFICIAL			PARTIDA Ó NOMBRES DE LAS FINCAS y objeto de imposicion	Calidad de los terrenos	Líquido imponible	
	Hectar	Árs.	Cent			Pesetas	Cs.
7				Suma anterior		90	10
				<i>Alquerías</i>			
				M. Esteban Pérez S. Agustín Corcuera			
				E. Manuel Barrochillo O. Manuel Cerna			
	19			centena 2ª		4	77
	12			una 3ª		15	96
	8			monte 2ª		1	24
8				<i>Alquerías</i>			
				M. Andrés S. Agustín Corcuera			
				E. Antonio Malmay - O. Manuel Cerna			
				higo 3ª		2	40
	10			centena 2ª		1	61
	4			una 3ª		4	94
9				<i>Alquerías</i>			
				M. Joaquín Cerna, J. José Agustín			
				E. Vicente Trillo O. Manuel Cerna			
				centena 3ª		1	80
	10			otras 3ª		1	61
10				<i>Alquerías</i>			
				M. Vicente Pérez S. Manuel Pedraza			
				E. Joaquín Cerna - O. José Agustín			
				higo 3ª		2	40
	10			centena 2ª		1	61
	4			monte 1ª		1	20
11				<i>Alquerías</i>			
				M. O. Manuel Viera S. Juan Clivio			
				E. José Domínguez			
				Empedrada		1	60
	32			una 3ª		12	16
12				M. Domingo S. Carrero			
				E. José Manuel O. Domingo Mijangos			
	18			higo 3ª		16	25
						157	62

D.

vecino de

Núm. de las fincas	EXTENSION SUPERFICIAL			PARTIDA Ó NOMBRES DE LAS FINCAS y objeto de imposición	Cálculo de los terrenos	Líquido imponible	
	Hectár	Ars.	Cent			Pesetas Cs.	
13				Pla del Norte Mo Manuel Bobatto & Francisco Valle & Quinto Capdevila y O. Agustin Branco		187	120
		19		centina 2 ^a	4'37		
		28		una 2 ^a	14'00	18	37
14				Perchets Mo Juan Domingo & Quinto Capdevila & Manuel Branco y O. Agustin Branco			
		14		centina 3 ^a	3'22		
		5		una 3 ^a	1'50		
		7		centina 2 ^a	1'05	5	93
		7		una 2 ^a	1'21		
15				Pla del Sur Mo José Branco & Mo Domingo & Manuel Brillo y O. Quinto			
		5		centina 1 ^a	3'00		
		6		una 1 ^a	2'70	5	70
				total		197	82
				V. Branca Una casa de campo de M. Branca & X siguiente con la casa de M. Branca & X y O. Quinto y Brillo R. y O. Quinto y Brillo & M. Branca & X.			
				Peruvia.			
				Por una cabana de ganado menor.			
				Suma y sigue.			

Núm.
de las
fincas

EXTENSION
SUPERFICIAL

PARTIDA Ó NOMBRES DE LAS FINCAS
y objeto de imposicion

Calidad de
los terrenos

Esquido imponible

Pesetas Cs.

Hectar Ars. Cent

Suma anterior . . .

Comun
Justica
Ortaya
Justicia

Total

197 63

15 00

13 00

215 63

D. *Francisco Xavier Vidal* vecino de *Alco*

Núm. de las fincas	EXTENSION SUPERFICIAL			PARTIDA Ó NOMBRES DE LAS FINCAS y objeto de imposicion	Cálculo de los terrenos	Líquido imponible Pesetas Cs.
	Hectár	Árs.	Cent			
1		23		<i>Talunas propias</i> <i>Monte Castillo</i> <i>Mo. Quinte Sr. Antonia Gil</i> <i>E. Puro y O. Quinte María</i> <i>monte 2^a</i> 1'09		
	1	00		<i>id. 3^a</i> 1'00		1 64
2				<i>Chinestra</i> <i>Mo. Simón Sr. O. Ant. Capulante</i> <i>E. Manuel Gil</i> <i>Centen 1^a</i> 2'02		
		14		<i>id. 2^a</i> 2'50		9 77
3				<i>Alberca</i> <i>Mo. Simón Sr. O. Ant. Capulante</i> <i>E. Simón Tambo Sr. Román Gil</i> <i>Centen 1^a</i> 2'31		
		7		<i>id. 2^a</i> 2'45		
		15		<i>alvar 1^a</i> 4'25		
		15		<i>id. 2^a</i> 5'25		
		12		<i>id. 3^a</i> 3'70		
		8		<i>id. 1^a</i> 1'00		
		14		<i>id. 2^a</i> 2'55		
		12		<i>id. 3^a</i> 1'20		28 91
		26		<i>monte 1^a</i> 1'20		
		26		<i>id. 2^a</i> 1'78		
		26		<i>id. 3^a</i> 1'20		
Suma y sigue. Total						22 77

Núm.
de las
fincas

EXTENSION
SUPERFICIAL

Hectar Ars. Cent

PARTIDA Ó NOMBRES DE LAS FINCAS
y objeto de imposicion

Cantidad de
los terrenos

Líquido imponible

Pesetas Cs.

Suma anterior . .

Pensaria.

Por una cabera de ganado mulat.

13 00

De
Quintana
Real
Pensaria

39 78

13 00

Total

52 78

D. San Luites Cromera vecino de Alco

Núm. de las fincas	EXTENSION SUPERFICIAL			PARTIDA Ó NOMBRES DE LAS FINCAS y objeto de imposicion	Cantidad de los terrenos	Líquido imponible	
	Hectár	Árs.	Cent			Pesetas Cs.	
1		19		Posuion propia Cincoenta arbores	12	11	40
				Mr. Miguel Pannu, S. de la Cruz de la & Juanita Pannu - O. Regalado			
2				Propiedad Mr. Juanita Valli, S. de la Cruz de la & Pannu y O. Regalado			
		12		Trigo 1 ^a	4'08		
		19		Arbores 1 ^a	5'91		
		25		id 2 ^a	5'75		
		42		id 3 ^a	6'30		
		12		Arbores 3 ^a	3'76		
		12		Arbores 3 ^a	4'56		32 30
		42		Arbores 1 ^a	2'10		
		25		id 2 ^a	1'05		
		26		id 3 ^a	1'26		
3				Propiedad Mr. Manuel Pannu, S. de la Cruz de la & Juanita Pannu - O. Regalado			
		42		Trigo 1 ^a	14'28		
		20		Arbores 1 ^a	15'00		29 28
4				Propiedad Mr. Manuel Pannu, S. de la Cruz de la & Juanita Pannu - O. Regalado			
		18		Arbores 1 ^a	5'94		
		21		id 2 ^a	6'53		
		29					
				Suma y sigue.	10'77		22 28

B-1907
 en 1906
 Vieja
 - Area
 52
 86

Núm. de las fincas	EXTENSION SUPERFICIAL			PARTIDA Ó NOMBRES DE LAS FINCAS y objeto de imposicion	Cantidad de los terrenos	Liquido imponible Pesetas Cs.
	Hectar	Árs.	Cent			
		29		Suma anterior	16'77	73 48
		21		Vina 2ª	7'78	20 05
		26		monte 1ª	1'20	
				Morselo Fernandez		
				M. & Miguel Páez, S. José García		
				J. O. Jacopa Jarama		
		21		Centuro 1ª	6'93	
		21		id 2ª	2'83	14 01
		65		monte 1ª	2'25	
		19		Oyguistes		
				M. José José, S. Juan Bañales		
				E. Vique Ribera y O. Domingo Vallas		
		43		Centuro 2ª	9'66	
		40		hig. 2ª	6'00	16 38
		24		monte 2ª	1'72	
				Oyguistes		
				M. Andrés Murguía S. Rosa Baragán		
				E. José Miravalles y O. Vique Ribera		
		4		olivar 2ª	1'40	
		4		monte 1ª	1'20	1 60
				Oyguistes		
				M. Juan Chiva, S. Vique Ribera		
				E. Jacopa Jarama y O. José José		
		18		trigo 2ª	8'60	
		10		id 3ª	5'44	
		23		Centuro 1ª	7'59	23 34
		10		hig. 1ª	2'00	
		7		monte 2ª	1'21	
				Oyguistes		
				M. Vique Ribera, S. Juan Domínguez		
						14 8 36

D. _____ vecino de _____

Núm. de las fincas	EXTENSION SUPERFICIAL			PARTIDA Ó NOMBRES DE LAS FINCAS y objeto de imposición	Caldad de los terrenos	Líquido imponible	
	Hectár	Árs.	Cent			Pesetas	Cs.
10				E. Joaquín Páez y O. Anselmo Traves		148	36
		17		ter. 2 ^a	9 00	}	15 00
		16		ter. 3 ^a	6 00		
				<i>Quipotes</i>			
11				M. Juan Domínguez, S. Juan Chiva			
		14		E. Joaquín Páez y O. Anselmo Traves			
		16		ter. 3 ^a	6 12	}	13 82
		10		Ceballos 1 ^a	9 78		
		14		ter. 1 ^a	2 00		
	14		monte 2 ^a	1 42			
	53		<i>Quipotes</i>				
12				M. J. B. Pascual Páez, S. Juan Chiva			
		2		O. Juan Domínguez			
		42		ter. 1 ^a	1 20	}	30 66
		51		Ceballos 1 ^a	13 86		
		33		ter. 2 ^a	7 65		
		67		ter. 1 ^a	4 60		
	33		monte 1 ^a	2 35			
	80		<i>Quipotes</i>				
13				M. J. C. Pascual Páez y S. Pascual Páez			
				<i>Quipotes</i>			
		10		M. Pascual Páez, S. Pascual Páez			
	16		E. el mismo				
	20		ter. 1 ^a	4 50	}	11 00	
			ter. 2 ^a	2 44			
				Suma y sigue.	9 94		117 50

Núm. de las fincas	EXTENSION SUPERFICIAL			PARTIDA Ó NOMBRES DE LAS FINCAS y objeto de imposicion	Cantidad de los terrenos	Líquido imponible Pesetas Cs.
	Hectar	Árs.	Cent			
		26		Suma anterior	9'94	219'88
		22		Centeno 1 ^a	13'86	
		22		" 2 ^a	7'36	29'14
		21		" 3 ^a	7'98	
14		101		<i>Vijigüetas</i>		
		10		No. 76 Samuel Panner y O. Monte Niles		
		78		centeno 1 ^a	3'30	
		80		olivar 2 ^a	9'80	
		23		vino 2 ^a	46'00	
		65		" 3 ^a	8'74	76'74
		78		hig. 1 ^a	13'00	21'58
15				monte 1 ^a	1'90	
				<i>Vijigüetas</i>		
		18		No. 17 C. Samuel Panner y		
		18		E. María Panner		
		16		centeno 1 ^a	5'91	
		46		vino 2 ^a	4'56	12'90
				hig. 2 ^a	2'40	
				Total		342'60
1				<i>Urbanas</i>		
				Una casa de campo al No. de los		
				Vijigüetas con todo el terreno		
				sujeto No. 17 y linda toda ella		
				con Miguel Panner		10'00
2				Una casa de campo al No. de los		
				Vijigüetas con todo el terreno		
				sujeto No. 17 y linda D. J. de el mismo dueño		
				y S. Mercedes Agut		1'00
				Suma		11'00

D. _____ vecino de _____

Núm. de las fincas	EXTENSION SUPERFICIAL			PARTIDA Ó NOMBRES DE LAS FINCAS y objeto de imposición	Cantidad de los terrenos	Líquido imponible
	Hectár	Árs.	Cent			Pesetas Cs.
3				Una pendera de yarados al Norte de la finca número 2 de un peso mil de metros y se halla sembrado en la finca		11 00
				Total.		9 10
				Pecuaria.		16 00
				Por dos cabras de ganado mular.		26 00
				Por 10 5 5 lanar		10 00
				Total		36 00
				P. C. C. C.		348 60
				Urbanas.		16 00
				P. U. A. A.		36 00
				Total		400 60
				1993. Alta al n.º 116 del registro		

D. *Juan Corner Sabregat* vecino de *Alto*

Núm. de las fincas	EXTENSION SUPERFICIAL			PARTIDA Ó NOMBRES DE LAS FINCAS y objeto de imposición	Cantidad de los terrenos	Líquido imponible Pesetas Cs.
	Hectár	Ars.	Cent			
1				<i>Posiciones propias</i>		
				<i>Alba</i>		
				<i>M. Pavañal Cabero, S. D. Pavañal</i>		
				<i>E. San Mosenat</i>		
2		32		<i>olivar 2º</i>	11'20	18 70
		32		<i>pal 3º</i>	7'30	
		30		<i>puerto 3º</i>	1'30	
				<i>Villa de Alba</i>		
3				<i>M. Manuel Marcano, S. D. Vicente Capadusta</i>		
				<i>E. Aragonés, D. Vicente Prieto</i>		
		4		<i>huerto 1º</i>	2'40	31 31
		22		<i>centeno 1º</i>	2'26	
		16		<i>col. 3º</i>	2'68	
	21		<i>olivar 2º</i>	2'83		
	8		<i>huerto 2º</i>	3'04		
4				<i>Ortines</i>		
				<i>M. Antón Barrocas, S. D. Pavañal Marcano</i>		
				<i>E. Javier Pavañal, D. Pavañal Marcano</i>		
		40		<i>centeno 2º</i>	4'20	77 40
	42		<i>huerto 2º</i>	12'10		
	12		<i>puerto 1º</i>	1'60		
	12		<i>huerto</i>	1'00		
5				<i>huerto</i>	1'00	7 00
				<i>M. Juan Capadusta, S. D. Pavañal Marcano</i>		
6				<i>E. Reyaco, D. Pavañal</i>		
				<i>Villa de Alba</i>		
7				<i>M. E. Pavañal Capadusta, S. D. Pavañal Marcano</i>		
				<i>Villa de Alba</i>		
Suma y sigue.						23 00

Núm. de las fincas	EXTENSION SUPERFICIAL			PARTIDA Ó NOMBRES DE LAS FINCAS y objeto de imposición	Cantidad de los terrenos	Líquido imponible Pesetas Cs.
	Hectar	Árs.	Cent			
				Suma anterior...		73 31
6				M. Manuel Carrasco por finca		
		3		trigo 1ª	1'30	
		21		olivar 1ª	16'29	16 59
		9		viña 2ª	4'50	
				finca		
7				M. Pedro S. Simon Monferrer E. Pedro María y O. Tomás Carrasco		
		4		olivar 3ª	29'21	
		27		monte 3ª	27	1 19
				olivarot		
8				M. Manuel Tomás Simon Monferrer E. Cuartero y O. Pedro Castillo		
		2		trigo 1ª	1'63	
		8		olivar 2ª	1'30	
		4		ganado 1ª	1'00	2 49
		1		monte 3ª	1	
		17		finca	olivar 3ª	2 91
9				M. José Capulvita, Sebastian Rouse E. Vicente Truján y O. Juan Esteban		
				finca		
10				M. Luda S. Manuel Vives E. Pascual Monferrer y O. Manuel Capulvita		
		9		trigo 1ª	5'40	
		4		viña 2ª	4'05	9 45
				finca		
11				M. Juan Carrasco S. Miguel		
						108 44

NÚM.

D.

vecino de

Núm. de las fincas	EXTENSION SUPERFICIAL			PARTIDA Ó NOMBRES DE LAS FINCAS y objeto de imposición	Cantidad de los terrenos	Líquido imponible Pesetas Cs.
	Hectár	Árs.	Cent			
						103 44
		2		C. Manuel Carriz y O. Manuel Navarro trigo 1ª	1 80	3 15
		2		id. 2ª	1 25	
12				Foja		
				Mig. O. Pedro Cardueta S. Bartolomé Capeluda		
				C. Tiberio Argama		
		4		olivar 1ª	2 41	3 54
		4		id. 2ª	2 15	
		6		id. 3ª	1 38	
13		3		Foja	trigo 2ª	1 35
				Miguel Calle, C. Julian Cornejo y O. Manuel María		
				Arasets		
14				M. Eugenio Cornejo S. Francisco Alís		
				C. Andrés Capeluda y O. Manuel Carriz		
		12		trigo 1ª	7 50	50 80
		20		id. 2ª	4 00	
		20		id. 3ª	10 20	
		24		olivar 2ª	12 00	
		8		olivar 1ª	2 80	
		25		id. 3ª	5 75	
		40		maiz 1ª	2 00	
		25		id. 2ª	1 75	
		50		id. 3ª	50	

Suma y sigue.

122 88

Núm. de las fincas	EXTENSION SUPERFICIAL			PARTIDA Ó NOMBRES DE LAS FINCAS y objeto de imposicion	Caldad de los terrenos	Líquido imponible Pesetas Cs.
	Hectar	Árs.	Cent			
				Suma anterior...		172 08
15		32		Catorre Segues tigo	2ª	10 88
				M. Camina, S. Juan Comar		
				E. Juli Capdevila y O. Juan Puelo		
16		58		Cherestra vna	2ª	18 24
				M. Juan Capdevila, S. Ant. Capdevila		
				E. Juan Sully, O. Emma Balle		
17		30		Ortunas campo	2ª	6 00
				M. Julian Comar, S. Ant. Capdevila		
				E. Juan Sully y O. Juli Domacina		
18				Arasetz		
				M. Ant. Valla, S. Pau		
				E. Federico Comar y O. Juli Capdevila		
	12			tigo 1ª	7 30	16 70
	20			id 2ª	9 00	
	50			monte 2ª	50	
				Arzobispo		
19				M. Julian Comar, S. Rosa Cantillo		
				E. Rosa Comar y O. Agustin Comar		
	12			vna 2ª	6 00	7 40
	14			pie 2ª	1 40	
	40			Valle de Alca, cortino	2ª	9 20
20				M. Julian Comar, S. Ant. Balle		
				E. Ant. Capdevila y O. Rosa Capdevila		
				Arzobispo		
21				M. Manuel Comar, S. Juli Comar		
				E. Rosa Comar y O. Agustin Comar		
	16			cutino 2ª	3 68	18 76
	18			vna 2ª	9 00	
	16			id 2ª	6 08	
				Total		249 26

D. _____ vecino de

Núm. de las fincas	EXTENSION SUPERFICIAL			PARTIDA. Ó NOMBRES DE LAS FINCAS y objeto de imposición	Calidad de los terrenos	Líquido imponible Pesetas Cs.
	Hectár	Árs.	Cent			
1				<p><i>Urbana</i></p> <p>Otra casa habitación en la calle de la Vall de Alta casa del Pilar n.º 13 concha de dos pisos mide 40 metros y linda D. Don Capuchino, D. Don Balbino Capuchino y D. Calle pública</p>		12.00
2				<p>Otra casa habitación en la calle de la Vall de Alta casa del Pilar n.º 13 concha de un piso mide 40 metros y linda D. Don Capuchino, D. Don Balbino Capuchino y D. Calle pública</p>		10.00
3				<p>Otra casa en la Valladolid calle plaza de los tres pisos mide 40 metros, linda D. Don Capuchino, D. Don Balbino y D. Calle pública</p>		20.00
				<i>total</i>		42.00
				<p><i>Peñaria</i></p> <p>Por una cabera de ganado mular.</p>		13.00
				<p><i>Peñaria</i></p> <p>Peñaria</p> <p>Peñaria</p> <p>Peñaria</p>		259.00
						42.00
						13.00
						259.00
						42.00
						13.00
						259.00

Año 1895. Alta al n.º 299 del apéndice Total

Suma y sigue.

D. Juan Torrover García vecino de Ma

Núm. de las fincas	EXTENSION SUPERFICIAL			PARTIDA Ó NOMBRES DE LAS FINCAS y objeto de imposicion	Cantidad de los terrenos	Liquido imponible Pesetas Cs.
	Hectár	Árs.	Cent			
1				Presencia propias Cuatro Corrales. M. Camilo, S. José García E. Agustín Coronado y O. Gregorio Torrover		
		10		trigo 2 ^a	3'20	
		29		uino 2 ^a	11'02	14 22
2				Abra de Somo M. María del S. Nigunta Torrover E. Manuel Aguirre y O. Nigunta Torrover		
		2		trigo 1 ^a	1'20	
		20		id 2 ^a	7'82	
		35		Centeno 1 ^a	11'55	
		23		uino 2 ^a	8'29	
		7		uino 3 ^a	2'66	10 27
		40		id 1 ^a	8'00	
		25		id 2 ^a	3'75	
3				Pelechana - Montalaj M. José Torrover, S. O. José Torrover E. Camilo de Ovando		
		37		Centeno 1 ^a	12'31	
		22		id 2 ^a	7'26	
		40		uino 3 ^a	20'00	14 77
		40		id 2 ^a	15'20	
4				Saltado M. Joaquín Galán, S. Camilo Torrover E. D. José Aguirre y Salvador Torrover		
Suma y signo.						29 99


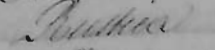
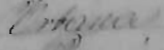
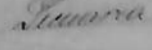
Núm. de las fincas	EXTENSION SUPERFICIAL			PARTIDA Ó NOMBRES DE LAS FINCAS y objeto de imposición	Cálcul de los terrenos	Líquido imponible Pesetas Cs.
	Hectar	Árs.	Cent			
				Suma anterior		109 66
	4			trigo 3ª	1' 36	}
	32			centeno 1ª	10' 56	
	42			id - 2ª	9' 66	
	42			id - 3ª	6' 30	
	10			olivar 2ª	3' 50	
	40			id 3ª	9' 20	
	32			monte 1ª		
				<u>Plantado</u>		4091
5				76. Invasión Hrs. S. Mariano Pinos S. Domingo Pinar, O. Miguel Lania		
	40			trigo 3ª	13' 60	}
	80			centeno 1ª	26' 40	
	40			id - 2ª	9' 20	
	27			olivar 2ª	8' 05	
	40			olivar 3ª	15' 20	
	27			higo 3ª	3' 90	
				<u>Total</u>		
				<u>Urbana</u>		226 12
				Una zona de campo del Hrs del Encanto consta de dos fincas mide 70 metros que halla en la zona en las fincas		3000
				<u>Resumen</u>		
				Plantado		4091
				Urbana		800
				<u>Total</u>		234 12

D. Juan Emilio Cavanova, vecino de Aba

Núm. de las fincas	EXTENSION SUPERFICIAL			PARTIDA Ó NOMBRES DE LAS FINCAS y objeto de imposición	Cantidad de los terrenos	Líquido imponible Pesetas Cs.
	Hectár	Árs.	Cent			
1				Finca propia Chinestera D. Juan Emilio S. Cristóbal Emiles D. Manuel Simal y D. Pedro Baydeola		
		50		tierra 3ª	19'00	20'15
		23		monte 1ª	1'15	
2				Foyeta D. José Paso, D. Agustín Cava D. Miguel Pérez		
		25		trigo 3ª	3'50	19'95
		16		tierra 3ª	2'10	
		2		olivas 3ª	4'6	
		8		tierra 2ª	4'00	
		11		id. 3ª	4'18	
		24		monte 2ª	1'72	
3		12		Cuadro Corrales trigo 3ª		5'40
				D. Camilo, D. María Murgu D. José Aguirre y D. Manuel Cabrer		
4				Mas de Suro D. D. Mariano Trueta y D. Juan Cavanova D. Juan Trueta Trueta		
		28		monte 1ª	1'00	2'60
		40		id. 2ª	1'60	
5				Mas de Suro D. José María y D. María Trueta D. María del		
Sumo y sigue.						43'10

Núm. de las fincas	EXTENSION SUPERFICIAL			PARTIDA Ó NOMBRES DE LAS FINCAS y objeto de imposición	Calidad de los terrenos	Líquido imponible Pesetas Gs.
	Hectar	Ars.	Cent			
				Suma anterior . . .		48 11
6	10			trigo 2ª 3' 40	}	18 99
	16			cebada 2ª 3' 58		
	21			id - 2ª 2' 15		
	14			olivar 2ª 13' 76		
	7			Mas de Suro Camarao 2ª 11 42		
7				Mo. S. J. S. Manuel Eliz. J. O. Manuel Escamez Perchels		
				Mo. A. H. Enlle S. J. S. Manuel Escamez		
				O. Paso		
	10			olivar 2ª 2' 30	}	3 20
	20			monte 2ª 1 90		
8				Arquieta		
				Mo. J. O. S. J. S. Manuel Escamez		
				E. Manuel Escamez		
	25			cebada 2ª 5' 75	}	9 20
	25			leg. 2ª 2' 45		
9				Arquieta		
				Mo. Paso S. J. S. Manuel Escamez		
				E. Manuel Escamez		
	2			trigo 1ª 1 20	}	50 81
	42			cebada 2ª 9' 66		
80			id - 2ª 20' 40			
42			leg. 2ª 4' 30			
65			monte 1ª 3' 25			
10				Paso de Oranto		
				Mo. S. J. S. Manuel Escamez		
				E. Manuel Escamez		
	30			humal 1ª 6' 00	}	8 40
	80			monte 2ª 2' 40		
					139 13	

D. _____ vecino de _____

Núm. de las fincas	EXTENSION SUPERFICIAL			PARTIDA Ó NOMBRES DE LAS FINCAS y objeto de imposición	Cantidad de los terrenos	Liquido imponible Pesetas Cs.
	Hectár	Árs.	Cent			
11				<p>Rancho de Exmarito.</p> <p>No. 4 de la finca de Manuel Agut</p> <p>E. Fronte Calle y O. Mauné (terreno)</p>		
		12		Figural 1 ^a	1170	
		18		Cuadrado 2 ^a	154	2 34
				Total		141 47
				<p>Urbanas</p> <p>X Una casa y terreno en el Barrio de San Juan, en la calle de San Juan, mide 10 metros de frente y 10 metros de fondo. D. de Fronte Calle y O. Mauné (terreno)</p>		12 00
				<p>Pecuaria.</p> <p>Por dos cabezas de ganado mulas.</p> <p>Por 20 d. de lanar</p>		26 00
				Total		40 00
				<p>  </p> <p>  </p> <p>  </p> <p>  </p>		141 47
				Total		177 47

D. Manuel Coma García vecino de Alca

Núm. de las fincas	EXTENSION SUPERFICIAL			PARTIDA Ó NOMBRES DE LAS FINCAS y objeto de imposición	Cantidad de los terrenos	Líquido imponible Pesetas Cs.
	Hectár	Árs.	Cent			
1				<p>Posición propia Coral Gros</p> <p>No. Juan^{te} Fáb. S. Boro Fera E. Guillermo Montol y O. Fija Lavacina</p>		
	25			terreno 2 ^a	1125	
	5			terreno 2 ^a	115	
	18			terreno 2 ^a	180	15 63
	25			terreno 2 ^a	105	
	28			id. 2 ^a	133	
2	121					
				<p>Beza</p> <p>No. Aquel^{te} Montol S. Fina^{te} Fábiles E. Antonio Coma y O. Coma Lavacina</p>		
	58			terreno 2 ^a	1174	
	58			id. 2 ^a	587	2 32
				Beza		17 95
				<p>Utrana</p> <p>Una casa de campo al Mar del Norte de Utrana, con un patio de un pie, mide 30 metros y se halla enclavada en la finca Pecuraria.</p> <p>Por una colera de ganado anual</p>		3 00
				<p>Utrana</p> <p>Utrana</p> <p>Utrana</p>		5 00
				<p>Utrana</p> <p>Utrana</p>		12 00
				<p>Utrana</p> <p>Utrana</p>		5 00
				<p>Suma y sigue</p>		59 75

D. *Martín Eraver Chua* vecino de *Albo*

Núm. de las fincas	EXTENSION SUPERFICIAL			PARTIDA Ó NOMBRES DE LAS FINCAS y objeto de imposición	Cantidad de los terrenos	Líquido imponible Pesetas Cs.
	Hectár	Árs.	Cent			
1				<i>Terrazas propias</i> <i>Chinestru</i> <i>N.º Camino S.º Donde Eraver</i> <i>& Donde Donato y O. Aquilino Eraver</i>		
		22		<i>centina 1ª</i>	4'80	
		40		<i>id - 2ª</i>	20'00	
		40		<i>id - 3ª</i>	15'20	44'75
		95		<i>monte 1ª</i>	4'75	
2				<i>Chuncosa</i> <i>N.º Donde Donato S.º Donde Juan</i> <i>& Pascual Juan y O. Camino</i>		
		44		<i>frigo 1ª</i>	26'40	
		21		<i>id - 2ª</i>	7'14	
		16		<i>centina 1ª</i>	5'28	
		21		<i>id - 2ª</i>	4'33	
		20		<i>id - 3ª</i>	3'90	
		14		<i>chicar 1ª</i>	3'22	68'85
		40		<i>id - 2ª</i>	20'00	
		31		<i>id - 3ª</i>	20'48	
		40		<i>bananal 1ª</i>	2'40	
		38		<i>monte 1ª</i>	11'90	
3				<i>Arroz de Emboru</i> <i>N.º Donde Donato S.º Camino Eraver</i> <i>& Donde Donato y O. Pitar Cols</i>		
		20		<i>frigo 1ª</i>	6'80	
		2		<i>id - 2ª</i>	1'60	7'40
				<i>Suma y sigue.</i>		118'00

Núm. de las fincas	EXTENSION SUPERFICIAL			PARTIDA Ó NOMBRES DE LAS FINCAS y objeto de imposicion	Calidad de los terrenos	Líquido imponible Pesetas Cs.	
	Hectar	Árs.	Cent				
4				Suma anterior		158 00	
				Mas de Emboru			
				No. Pablo Romal y Juan Paine			
				S. Paine y Juan y O. Manuel Paine			
	4			Centeno 1 ^a	1'32	10 10	
	21			vid 2 ^a	1'73		
5				Mas de Sero			
				No. Juan, Hermano S. Juan Capolista			
				y O. Juan de la marina			
		8			trigo 2 ^a	2'60	5 20
	8			vid 1 ^a	1'60		
6				Urbano			
				No. Severino Maria y Juan Paine			
				S. Juan de San Juan y O. Manuel Paine			
		10			Centeno 2 ^a	4'60	10 50
		20			id 2 ^a	2'00	
		20			vid 2 ^a	2'20	
	20			monte 2 ^a	1'60		
				Total		136 36	
1				Urbano.			
				Mitad de una casa, su nombre Mas de Sero, de dos pisos, mide 20 metros, lindes D. Manuel, Juanes A. Severino Maria y O. Maria Juanes		5 00	
				Pecuario.			
				Por una cabra de ganado mulo.		13 00	

J. P.

D. Miguel Ferrer Barralino vecino de Mba

Núm. de las fincas	EXTENSION SUPERFICIAL			PARTIDA Ó NOMBRES DE LAS FINCAS y objeto de imposicion	Cantidad de los terrenos	Líquido imponible	
	Hectár	Ars.	Cent			Pesetas	Cs.
1				Posiciones propias Rambolla D. Manuel Muñoz S. Camero S. Joaquín Mateo y D. Felipe Barralino			
		5		trigo 2 ^a		2125	
		18		id 2 ^a		672	8 27
2				Rambolla D. Manuel Muñoz S. Guillermo Masfort S. Vilmarino Barral y D. Manuel Barral			
		10		trigo 2 ^a		2140	
		14		dicar 2 ^a		2122	
		5		uino 2 ^a		1190	13 10
		5		ganaf. 2 ^a		1100	
		25		hig 2 ^a		2150	
		8		cañal 2 ^a		19	
3		25		Por campo D. Esté. Barra, S. Juan Barralino S. Miguel Barral y D. Manuel Barra		25	8 05
4		16		Por campo D. Esté. Barra, S. Felipe Palangui S. Vicente Barral y D. Juan Barralino		32	5 44
				Urbana D. Camaradas de una casa de un campo en la Rambolla, consta toda ella de un pedruzco de 18 metros y medio de			24 96
				Sumo y sigue.			

Núm.
de las
fincas

EXTENSION
SUPERFICIAL

Hectar Árs. Cent

PARTIDA Ó NOMBRES DE LAS FINCAS
y objeto de imposicion

Cantidad de
los terrenos

Líquido imponible

Pesetas Cs.

Suma anterior
D. Calle, S. Quinte, Cima 7
& Finca Barachina

4 00

Finca
Quimen
Justica
Utana

34 96

4 00

Total

38 96

D. Miguel Miller Casanova vecino de Alca

Núm. de las fincas	EXTENSION SUPERFICIAL			PARTIDA Ó NOMBRES DE LAS FINCAS y objeto de imposicion	Cantidad de los terrenos	Líquido imponible	
	Hectár	Ars.	Cent			Pesetas Cs.	
1				Primeros y segundos Canales			
				Mo. Manuel Amador y José Mateu			
				E. Agustín Miller y O. Damasco			
		6		trigo 2ª	2'70	}	10 90
		14		id - 2ª	4'76		
	8		cebada 2ª	1'84			
	20		id - 2ª	7'60			
	48						
2				Arquitectos			
				Mo. José María S. Juan Miller			
				E. Domingo Miller y O. Paso			
		2		trigo 1ª	1'20	}	29 46
		42		cebada 1ª	12'36		
	42		trigo 1ª	8'40			
	40		id - 2ª	6'00			
	126						
3				Arquitectos			
				Mo. José Salvador, S. Ana Bonifacio			
				E. José Castillo y O. José Miller			
		17		cebada 1ª	3'96	}	5 71
	12		cebada 2ª	1'75			
	5						
4				Arquitectos			
		12		Mo. José Salvador S. María Cabeza y O. José Castillo			2 96
				Berilo			
				Mo. Juan María S. Joaquín Mateu			
				E. José Sebastián y O. Santiago			
				Manfred			
Suma y sigue.							56 62

Hoja n.º 1900. Por
 haberse sellado en
 Madrid, a 25 de
 del mes de...

B.

B.

B.

Núm. de las fincas

EXTENSION SUPERFICIAL

Hectar Árs. Cent

PARTIDA Ó NOMBRES DE LAS FINCAS y objeto de imposicion

Calidad de los terrenos

Líquido imponible Pesetas Cs.

Suma anterior

56 03

25

higo 2ª

8'50

25

higo 2ª

5'70

20

monte 1ª

1'50

80

Benito

M. Miguel Cantillo, S. Fr. Montañes

E. Manuel Capdevila y O. Juan Aparici

10

centeno 2ª

12'40

25

vino 2ª

12'56

10

monte 1ª

50

Benito

monte 1ª

2 16

M. Aragador, S. Manuel Cantillo

E. Manuel Ortega y O. Juan Aparici

8

Coll del Martinis vino 2ª

2'00

M. J. Camino, S. Fr. Donaciano

E. Vicent Ribes

Total

112 23

Penuaria

Por una cabera de ganado mular

18 00

Orbania

Una casa mulla m. monte, Mas de los

Penuaria n.º 340 de dos pajar y 32 mular

6 00

Orbania 1875

La finca n.º 1 por pajar

Orbania 1875

La finca n.º 292 agüda

Orbania 1875

La finca n.º 1 por pajar

Orbania 1875

La finca n.º 199 agüda

Orbania 1875

La finca n.º 6 por pajar

Orbania 1875

La finca n.º 349 del agüda

Orbania 1875

Total

132 23

D. Miguel Eniles *Monte* vecino de *Alba*

Núm. de las fincas	EXTENSION SUPERFICIAL			PARTIDA Ó NOMBRES DE LAS FINCAS y objeto de imposición	Cálculo de los terrenos	Líquido imponible	
	Hectár	Ars.	Cent			Pesetas	Cs.
1				<i>Finca propia</i>			
				<i>Monte de Serró</i>			
				<i>M. Juan^o M^o. S. Miguel Agust</i>			
		49		<i>E. Gregorio Juan^o y O. Mariana Capdevila</i>			
		14		<i>30 Higo 2^a</i>	476	}	6 11
	25		<i>7 Monte 2^a</i>	105			
	20		<i>6 id. 3^a</i>	20			
2	6		<i>Monte de Serró olivar 2^a</i>			2 16	
3				<i>M. Miguel Juan^o, S. Manuel Agust</i>			
				<i>E. Mariana Capdevila y O. Jacinto Putangues</i>			
				<i>Monte de Serró</i>			
		14		<i>3 Higo 2^a</i>	630	}	13 56
		16		<i>3 id. 2^a</i>	524		
	7		<i>2 Higo 1^a</i>	140			
	42		<i>8 Monte 3^a</i>	42			
4				<i>Monte de Serró</i>			
				<i>M. Mateo Jordán S. Juan^o Rondall</i>			
				<i>E. Manuel Centelles y O. Anonimo Comochina</i>			
		18		<i>camp. 2^a</i>	520	}	5 84
		24		<i>Monte 2^a</i>	224		
5 <i>Waja</i>				<i>Churrosol</i>			
				<i>M. Juan, E. Juan S. Juan</i>			
				<i>E. Gregorio Putangues y O. Juan</i>			
			<i>Monte</i>				
Suma y sigue.							27 46

Núm. de las fincas

EXTENSION SUPERFICIAL

Hectar Ars. Cent

PARTIDA Ó NOMBRES DE LAS FINCAS y objeto de imposicion

Cantidad de los terrenos

Líquido imponible

Pesetas Cs.

Suma anterior.

3
7
10
4
21

trigo 2^a
sol 2^a
oma 2^a
olivar 2^a

1'35
2'37
2'36
2'92
Total

27 41
6 95
34 36

Ortana

X Una uña de campo al lado de San
cristobal de dos pios, mide 20 metros y
hija de Maria Gil y Palio y
E Ramon Suarez

5 00

Document
Luzkio
Ortana

34 36
5 00
39 36

Total

Daja en 1902. - la finca n.º 5 por pase a Pedro Re
nan Bernat, n.º 406 del apudice.

D. Pedro Cora' Lario vecino de Alba

Núm. de las fincas	EXTENSION SUPERFICIAL			PARTIDA Ó NOMBRES DE LAS FINCAS y objeto de imposicion	Cálculo de los terrenos	Líquido imponible	
	Hectár	Árs.	Gent			Pesetas Cs.	
1				<i>Propiedad propia</i> <i>Fructificables</i> <i>N.º Sr. Capuchinos, S. N.º Sr. Fructu</i> <i>S. N.º Sr. Cora' y O. Puro</i>			
	27			<i>ter. 3ª</i>	3'74	}	10 79
	46			<i>monde 2ª</i>	1'38		
	67			<i>id 3ª</i>	1'67		
2	126			<i>Siemb' de</i> <i>N.º Sr. Cora' Pastora S. Sr. Sanford</i> <i>S. N.º Sr. Cora' y S. N.º Sr. Bartol</i>			
	10			<i>ter. 2ª</i>	3'40	}	16 31
	55			<i>ter. 2ª</i>	5'25		
	58			<i>id 3ª</i>	5'30		
	46			<i>monde 2ª</i>	1'38		
	47			<i>id 3ª</i>	79		
	197			<i>Total</i>			27 10
				<i>Pecuario.</i> <i>Por una cabera de ganado mular.</i>			58 00
				<i>Propiedad</i>			27 10
				<i>Pecuario</i>			13 00
				<i>Total</i>			40 10

Pa

Núm.
de las
fincas

EXTENSION
SUPERFICIAL

PARTIDA Ó NOMBRES DE LAS FINCAS

Cantidad de
los terrenos

Líquido imponible

y objeto de imposicion

Pesetas Cs.

Hectar Árs. Cent

Suma anterior . . .

ya en 1894.

La junta N.º 2 por parte de Andrea y
Mano Cará, inscritas N.º 259 y 269
del apéndice respectivamente.

D. Pedro Vera Morfont vecino de Albo

Núm. de las fincas	EXTENSION SUPERFICIAL			PARTIDA Ó NOMBRES DE LAS FINCAS y objeto de imposicion	Cantidad de los terrenos	Líquido imponible Pesetas Cs.
	Hectár	Árs.	Cent			
1				Posesión propia Hacienda Mc. Juan de Guzman, J. Fragué Segura E. Mariano Vera y O. Sanjurjo Aguilera		
	18			Cebadizo 1ª	5'44	46 44
	18			id 2ª	2'70	
	30			Uña 2ª	15'00	
	24			id 2ª	12'92	
	26			Alvar 2ª	8'28	
	8			aprove. 2ª	1'60	
2				Montes de Sorno Mc. Camilo, J. Pasa. E. Paredal, Juanes y O. Antón Juanes		
	10			higo 3ª	3'20	7 50
	10			Alvar 2ª	3'50	
	20			monte 2ª	60	
				Total		53 94
				Pecuaria. Por una cabeza de ganado mltor.		10 00
				Pecunia Pecunia Pecunia		53 94 10 00
				Total		63 94

Paja fincas nos 3, 4 y 7 apéndice 1905.

NUM. 981

D. Panamá vecino de Alba

Núm. de las fincas	EXTENSION SUPERFICIAL			PARTIDA Ó NOMBRES DE LAS FINCAS y objeto de imposición	Calidad de los terrenos	Líquido imponible Pesetas Cs.
	Hectár	Árs.	Cent			
1				<i>Propiedades propias</i>		
				<i>Micherans</i>		
		16		<i>Mo. Pedro Capdevila S. Fermi Navas</i>		
		18		<i>C. Ramon Capdevila y O. Juan Capdevila</i>	1136	20 36
			<i>id - 2ª</i>	9100		
2				<i>Pompuclé</i>		
		2	48	<i>Mo. Juli Capdevila S. Quinte Trilles</i>		
				<i>C. Juli Capdevila y O. Pedro Torres</i>		
		16		<i>id - 1ª</i>	6400	28 36
		58		<i>id - 2ª</i>	17140	
		10		<i>id - 3ª</i>	2100	
	46		<i>id - 4ª</i>	1138		
	1	18	<i>id - 5ª</i>	1118		
			<i>id - 6ª</i>	1118		
3				<i>Segall</i>	<i>trigo 1ª</i>	3 60 B
		6		<i>Mo. Juan Navarro S. Ramon Bartlett</i>		
4				<i>Segall</i>	<i>trigo 2ª</i>	4 30 B
		8		<i>Mo. Ramon Bartlett S. Pedro</i>		
5				<i>id - 1ª</i>		
				<i>id - 2ª</i>		
		10		<i>id - 3ª</i>	600	12 30
		14		<i>id - 4ª</i>	630	

Suma y sigue.

69 60

Núm.
de las
fincas

EXTENSION
SUPERFICIAL

Hectar Ars. Cent

PARTIDA Ó NOMBRES DE LAS FINCAS
y objeto de imposicion

Calidad de
los terrenos

Liquido imponible

Pesetas Cs.

Suma anterior.

69 47

6

65

Aguietes higuera

13 00

M. J. & M. J. P. M. J. S. Aguietes
y O. Fri. Castillo

Pegall

B

7

M. Manuel Montaña S. Juan. Frillas
S. Juan. Romero y O. Nieve Frillas

2

higo 1^a

1'20

4

id 2^a

1'80

3 00

Olivaret

8

M. Fri. Castillo S. Fri. Morfont
S. Fri. Capuella y O. Pano

10

olivar 1^a

14'00

10

id 2^a

16'10

30 56

16

vinete 2^a

1'46

Total

115 98

Orbana

Una casa habitacion en el Correo de la Villa de
Alta calle de Oro no 18 esquina de Espinas
calle de vitor y plaza D. Juan de los Rios y S. Juan Capuella

8 00

Panaria

Por una cabera de ganado unido.

13 00

Panaria

Panaria

Panaria

Panaria

115 98

8 00

13 00

Total

136 98

Boja finca no 1- apéndice 1905.

NÚM. 982.

D. Tomás Eniles Sauro vecino de Alco

Núm. de las fincas	EXTENSION SUPERFICIAL			PARTIDA Ó NOMBRES DE LAS FINCAS y objeto de imposición	Cálculo de los terrenos	Líquido imponible Pesetas Cs.
	Hectár	Ars.	Cent			
1				<i>Propiedad propia</i>		
				<i>Cantiscal</i>		
				<i>M. Manuel Capdevila S. José Andren</i>		
				<i>E. Manuel Traver y O. José Navarro</i>		
	43			<i>trigo 3^a</i>	16'32	} 38 21 35
10			<i>centeno 1^a</i>	3'20		
29			<i>olivar 3^a</i>	5'29		
25			<i>viña 3^a</i>	13'30		
2	116			<i>Quimstra</i>		
				<i>M. José Capdevila S. Traves Eniles</i>		
				<i>E. Manuel Eniles y O. Sandoz</i>		
	7			<i>trigo 1^a</i>	2'20	} 6 60 30
	4			<i>id 2^a</i>	2'40	
3	11			<i>Prado de Cerranto</i>		
				<i>M. Nuncio Capdevila S. Nuncio Vallas</i>		
				<i>E. Manuel Cerranto y O. Bruno Alonso</i>		
	5			<i>trigo 3^a</i>	2'04	} 3 28 90
	12			<i>olivar 3^a</i>	2'76	
	6			<i>viña 3^a</i>	2'28	
	8			<i>sig 2^a</i>	1'20	
4	32			<i>Prado de Cerranto</i>		
				<i>M. Nuncio Capdevila S. Aquilino Cerranto</i>		
				<i>E. Manuel Cerranto y O. Bruno Alonso</i>		
	18			<i>campo 2^a</i>	3'60	} 20 91 20
	25			<i>olivar 2^a</i>	12'35	
	22			<i>id 3^a</i>	5'05	
	85			<i>Suma y sigue.</i>	<i>Total</i>	74 00

Núm. de las fincas	EXTENSION SUPERFICIAL			PARTIDA Ó NOMBRES DE LAS FINCAS y objeto de imposición	Calidad de los terrenos	Líquido imponible Pesetas Cs.
	Hectar	Árs.	Cent			
				Suma anterior		
				<i>Urbanas</i>		
				De fincas produce una uva de campo al Mas de Crosanto, con la de dos quin. vnde de la mita y hueta D.º Fructo Valles y el mismo dueño y D.º Lou Crosanto		6.00
				<i>Pecuaría.</i>		
				Por una cabeza de ganado mulas		13.00
				<i>Pecuaría</i>		
				<i>Truxina</i>		74.00
				<i>Urbano</i>		6.00
				<i>Pecuaría</i>		13.00
				<i>Total</i>		93.00

1897, año de los 8 del año de
 Las fincas no 2, 3 y 4 son de ex conorte Tomasa Crosanto
 Madano y pasan en 3 junio 1906, según acuerdo de Ayunt.

D. *Vicente Goma Trilles* vecino de *Alba*

Num. de las fincas	EXTENSION SUPERFICIAL			PARTIDA Ó NOMBRES DE LAS FINCAS y objeto de imposicion	Calidad de los terrenos	Líquido imponible Pesetas Cs.
	Hectár	Ars.	Cent			
1				<i>Posiciones propias</i>		
				<i>Ramballo</i>		
				<i>M. Comera, S. Manuel Casanova</i>		
				<i>E. Manuel Casade y O. Miguel Castiello</i>		
		17		<i>Cultivo 1^a</i>	6'27	14 53
	46		<i>hig. 2^a</i>	6'90		
	24		<i>monde 2^a</i>	1'02		
	24		<i>id. 3^a</i>	24		
2				<i>Ramballo</i>		
				<i>M. Comera S. Comera E. Manuel Comera</i>		
				<i>O. Miguel Castiello</i>		
		4		<i>trigo 1^a</i>	2'40	27 36
		20		<i>id. 2^a</i>	17'56	
	16		<i>olivas 3^a</i>	2'68		
	20		<i>pinos 3^a</i>	7'60		
	3		<i>mayte 2^a</i>	18		
3				<i>Fuente Boca</i>		
				<i>M. y O. Comera S. Manuel Comera</i>		
				<i>E. Manuel Comera</i>		
		5		<i>trigo 3^a</i>	170	3 02
	7		<i>hig. 2^a</i>	105		
	28		<i>monde 3^a</i>	28		
4				<i>Mas de Sord</i>	<i>hig. 2^a</i>	1 90
		19		<i>M. y O. Miguel Comera S. Comera</i>		
			<i>O. Manuel Comera</i>			

Suma y sigue.

46 80

Núm.
de las
fincas

EXTENSION
SUPERFICIAL

PARTIDA Ó NOMBRES DE LAS FINCAS
y objeto de imposición

Cantidad de
los terrenos

Líquido imponible

Pesetas Cs.

Hectar Ars. Cent

5

Suma anterior

46 32

Acas del Cuclero

M. Matías Martínez y S. José Martínez

O. Pazo

10			<i>higo 1ª</i>	3'40	}	16 08
20			<i>centeno 1ª</i>	5'29		
12			<i>olivar 1ª</i>	2'76		
40			<i>hig. 1ª</i>	4'00		
60			<i>monje 1ª</i>	63		

Barranco del Mirón

*M. José Ribes, S. O. Vicente Agut
S. José Andrés*

18			<i>higuera 1ª</i>	2'60	}	4 40
40			<i>monje 1ª</i>	30		

Olivera

*M. Carreras, S. Francisco Ribes
S. Manuel Pazo, O. Manuel Sanfort*

46			<i>centeno 1ª</i>	15'18	}	38 20
20			<i>id - 2ª</i>	9'20		
19			<i>olivar 1ª</i>	4'27		
51			<i>hig. 1ª</i>	5'10		
46			<i>monje 1ª</i>	2'20		
26			<i>id - 2ª</i>	1'05		
1 00			<i>id - 3ª</i>	1'00		
			<i>Total</i>			105 50

Orlana

*Una casa de campo a las Ramblas de
contorno de una finca de 24 metros y lindes
D. Manuel Pazo, S. Manuel Cabedo
S. Miguel Cuervo*

4 00

4 00

NÚM. _____

D. _____ vecino de _____

Núm. de las fincas	EXTENSION SUPERFICIAL			PARTIDA Ó NOMBRES DE LAS FINCAS y objeto de imposicion	Cantidad de los terrenos	Líquido imponible Pesetas Cs.
	Hectár	Árs.	Cent			
2				x Una quinta de campo a la Vall de Alba consista de dos fincas, mide 20 metros y se halla enclavada en la finca		4 00
3				x Otra quinta de campo al Mas del Eulera, consista de un piso mide 20 metros y se halla enclavada en la finca		3 00
4				Otra quinta de campo a la Vall de Alba consista de un finca, mide 26 metros y se halla enclavada en la finca		2 00
<i>Total</i>						13 00
<p><i>Don Juan</i> <i>Justicia</i> <i>Ordena</i></p>						108 50
<i>Total</i>						121 50
<i>Total</i>						114 50

Suma y sigue.

Boja fincas nos. 1, 2 y 3 apéndice 1905

NÚM. 984. Alta al no. 745 del apéndice.

D. Vicente Traver Chiva vecino de Alba

Núm. de las fincas	EXTENSION SUPERFICIAL			PARTIDA Ó NOMBRES DE LAS FINCAS y objeto de imposición	Calidad de los terrenos	Líquido imponible	
	Hectár	Árs.	Cent			Pesetas Cs.	
1				Propiedades propias Campesinos			
				Mr. Felipe Juan S. y Salvador Argueta			
				S. Manuel Traver			
		10		trigo 2ª	4'50	}	34 76 B
		22		id - 2ª	10'58		
		4		centeno 2ª	92		
		4		id - 2ª	60		
		10		avena 2ª	2'30		
	22		id - 2ª	11'00			
	12		id - 2ª	4'50			
	94						
2				Prodamonte			
				Mr. Camilo y Sr. S. Miguel S. S.			
				J. C. Manuel Traver			
		15		trigo 3ª	5'10	}	17 65 B
		10		centeno 1ª	2'30		
		14		avena 2ª	5'22		
		29		monte 1ª	1'45		
	56		id - 2ª	1'68			
	30		id - 2ª	80			
	236						
3				Prodamonte			
				Mr. Camilo y Sr. S. Miguel S. S.			
				J. C. Camillo			
		15		trigo 3ª	5'10	}	B
		10		centeno 1ª	2'30		
	14		avena 2ª	5'22			
	39						
			Suma y sigue.	62'22			

Núm. de las fincas	EXTENSION SUPERFICIAL			PARTIDA Ó NOMBRES DE LAS FINCAS y objeto de imposición	Cantidad de los terrenos	Liquido imponible	
	Hectar	Árs.	Cent			Pesetas Cs.	
		29		Suma anterior . . .	13'72		52 21
		29		Monte 1 ^a	1'45	}	
		56		id. 2 ^a	1'68		17 65
		80		id. 3 ^a	1'80		
4	2	04		Monte Embou			
				M. Manuel Panner, S. Dautz Dautz			
				E. Panner Dautz y O. Dautz			
		23		Monte 3 ^a	7'82	}	8 17
		7		Monte 1 ^a	1'35		
5		20		Perchets.	Monte 1 ^a		1 00
				M. Juan Traver, S. Juan Traver			
				E. Dautz Traver y O. Dautz Traver			
6				Perchets.			
				M. Paulino Carrera, S. María del			
				E. Juan Pérez y O. Dautz Traver			
		6		Monte 2 ^a	2'04	}	
		28		Monte 1 ^a	9'24		21 92
		28		Monte 3 ^a	10'64		
				Total			101 15
				Punaria.			
				Por una cabera de ganado mbar.			18 00
				Urbanos			
				Una casa mansa de dos pisos y 80 metros			10 00
				colocada en la finca n.º 1.			
				Industria			100 15
				Urbanos			10 00
				Punaria			15 00
				Total			124 15

D. *Francisco Exillas Suller* vecino de *Alba*

Núm. de las fincas	EXTENSION SUPERFICIAL			PARTIDA Ó NOMBRES DE LAS FINCAS y objeto de imposicion	Cantidad de los terrenos	Líquido imponible	
	Hectár	Árs.	Cent			Pesetas	Cs.
1				<i>Posesiones propias</i>			
				<i>Perpetuales</i>			
				<i>Mo. Juan Erazo y J. E. San Castillo</i>			
				<i>O. Pava</i>			
				<i>ganado 1ª</i>	19.20	}	24.52
			<i>hija 1ª</i>	3.20			
			<i>monte 2ª</i>	1.28			
			<i>id 3ª</i>	44			
2				<i>Pegall trigo 1ª</i>			60
				<i>Mo. Juan Capadula, J. David Pena E. Francis Exillas y O. Cruzina</i>			
3				<i>Vall de Alba</i>			
				<i>Mo. Juan Erazo, J. Mateo Capadula</i>			
				<i>E. Don Juan Capadula y O. Arayado</i>			
4				<i>trigo 1ª</i>	6.00	}	15.25
				<i>id 2ª</i>	9.25		
5				<i>Marques</i>			
				<i>Mo. Juan Capadula, J. David Pena</i>			
				<i>E. Julian Comas y Juan Luciano</i>			
6				<i>centeno 2ª</i>	2.20	}	6.05
				<i>id 3ª</i>	3.75		
7				<i>Cuyquetes (trigo)</i>	3.00	}	4.68
				<i>Mo. Juan Erazo, J. Juan Domínguez</i>			
8				<i>E. Juan Erazo y O. Gabriel Erazo</i>			
				<i>Cuyquetes</i>	1.68	}	14.40
			<i>Mo. Juan Erazo, J. Juan Domínguez</i>				
Suma y sigue.							65.14

B.

Núm. de las fincas	EXTENSION SUPERFICIAL			PARTIDA Ó NOMBRES DE LAS FINCAS y objeto de imposicion	Caldad de los terrenos	Liquido imponible	
	Hectar	Árs.	Cent			Pesetas Cs.	
				Suma anterior...		65	14
7	10			Sr. D. Fructo Trilles Chinestros una 2 ^a		5	00
8	8			M. Ant ^a Trilles y Sr. Manuel Trilles D. Ramon Albalat Chinestros hijo 1 ^a		4	30
9				M. Miguel Garcia S. Fructo Trilles E. Manuel Trilles y D. Paulino Ramera Chinestros			
		5		M. Ant ^a Trilles, S. Tomas Trilles E. Monte del y O. Vicente Trilles una 1 ^a 2155			
		5		id 2 ^a 2150			605
				Total		80	99
1				Urbana			
				Una casa de campo al bas de Trilles, consta de dos pisos mide 14 metros y linda D. Manuel Espinosa J. Ramon Gaud y del mismo dueño.			300
2				Otra casa de campo al bas de Trilles, consta de un piso mide 13 metros y se halla enlavada en la finca			500
				Total		13	00
Paga en 1898. La finca n.º 8 por parte de Fructo Trilles, n.º 168 apéndice Paga en 901. La finca n.º 2 por parte de Fructo Trilles, n.º 85 apéndice.							
				Judicial Urbana		80	99
				Total		13	00
				Total		93	99

D. Vicente Trillas Marsá vecino de Alba

Núm. de las fincas	EXTENSION SUPERFICIAL			PARTIDA Ó NOMBRES DE LAS FINCAS y objeto de imposición	Caltad de los terrenos	Líquido imponible	
	Hectár	Árs.	Cent			Pesetas Cs.	
				<i>Posesiones propias</i>			
				<i>Cobal de San de Lina</i>			
				<i>M. y S. Domingo Vidal, S. Quintanilla</i>			
				<i>J. O. Vicente Ferrer</i>			
	19	9	50	<i>trigo 3º</i>	6'48		
	22	11		<i>trigo 2º</i>	8'36		14 82
				<i>- Cobal</i>			14 82

D. Agustín Vallés Nober vecino de Alba

Núm. de las fincas	EXTENSION SUPERFICIAL			PARTIDA Ó NOMBRES DE LAS FINCAS y objeto de imposición	Calidad de los terrenos	Líquido imponible Pesetas Cs.
	Hectár	Árs.	Cent			
1		11		<u>Prorogativa</u> <u>Chustorra</u> trigo 1 ^a		6 60
				<u>Mo. Miguel Agust. S. Miguel Prorog.</u> <u>C. Paulino Romero y O. Miguel Vallés</u>		
2				<u>Camasquet</u> <u>Mo. Luis Vallés S. Fr. Candela</u> <u>C. Fr. Vallés y O. Agustín Enave</u>		
		7	+ 9 = 16	5 10 Trigo 1 ^a	1 20	12 62
		10	+ 12 = 22	7 50 id. 2 ^a	4 50	
		7	+ 6 8 2 50	choar 1 ^a	2 92	
3				<u>Bece</u> <u>Mo. Mateo Mirant S. Agustín Mirant</u> <u>O. Fr. Mirant</u>		
		14		trigo 3 ^a	2 76	17 88
		18		id. 3 ^a	5 14	
		25		camp. 3 ^a	5 00	
		8		trigo 1 ^a	1 60	
		46		monte 2 ^a	1 38	
		70		id. 3 ^a	2 80	
4				<u>Bece</u> <u>Mo. Fr. Camacho S. Mateo Mirant</u> <u>C. Agustín Ribes y O. Fr. Guillés</u>		
		20		trigo 3 ^a	6 50	5 66
		5		trigo 1 ^a	75	
		22		monte 2 ^a	59	
		42		id. 3 ^a	42	
		90				
Suma y sigue.						45 56

Núm. de las fincas

EXTENSION SUPERFICIAL

PARTIDA Ó NOMBRES DE LAS FINCAS y objeto de imposición

Cantidad de los terrenos

Líquido imponible
Pesetas Cs.

Hectar Árs. Cent

5

Caseta

Suma anterior . . .

45 56

*M. Domingo o Ramachina, S. Francisco Beltran
& Paro y O. José Malu*

16	3	trigo 2 ^a	5'44
2	1	zanajo 1 ^a	1'80
8	4	hugel 1 ^a	1'60
8	6	id 2 ^a	1'20
16	8	id 2 ^a	1'60
70	30	monte 2 ^a	2'10
197	160	id 2 ^a	1'97

14 71

6

Beca

*M. termino de la duña S. José Serruel
& Camero y O. Aquilino Bonifaz*

2	0 00	trigo 1 ^a	1'20
16	4	id 2 ^a	7'20
16	4	id 2 ^a	5'44
56	14	olivar 2 ^a	12'48
8	2	uvas 2 ^a	2'04
12	3	hugel 2 ^a	1'20

30 96

7

Beca

*M. y C. Ramano. S. Quinte Suller
O. Jaime Barrada*

22	10	cañuto 2 ^a	4'80
21	10 50	camonal 2 ^a	11'26
46	23	monte 1 ^a	2'20
46	23	id 2 ^a	1'28
82	44	id 2 ^a	22

9 96

Canal 2^a

8

M. Juan y M. S. Anguina Beltran

101 19

D. _____ vecino de _____

Núm. de las fincas	EXTENSION SUPERFICIAL			PARTIDA Ó NOMBRES DE LAS FINCAS y objeto de imposición	Cálculo de los terrenos	Líquido imponible	
	Hectár	Árs.	Cent			Pesetas Cs.	
9				E. Agustín Serrador y O. María del			101 19
		5		trigo 2ª	2'35	}	10 11
		23		id - 3ª	7'82		
		4		monte 2ª	4		
			Plazo Selma				
10				M. Fran ^{co} Ribes, J. Barranco			
				E. Manuel Mantua y O. Mariana Valls			
		25		12 50 trigo 2ª	8 50	}	44 13
		22		91 50 vino 1ª	16'53		
		46		29 id 3ª	17'48		
	16		23 monte 2ª	11'38			
	44		22 id - 3ª	44			
			Borras				
11				M. Miguel Valls, J. Luis Valls			
				E. Quinte Suller y O. Barranco			
		10		trigo 2ª	2'50	}	37 79
		32		id - 3ª	10'88		
		10		centeno 1ª	3'30		
		12		vino 2ª	6'00		
		12		id - 3ª	4'56		
	32		higo 2ª	4'80			
	1 25		63 monte 2ª	3'75			
			Borras				
				M. y E. Luis Valls, J. Agustín Dolz			
				J. O. Barranco			
Suma y sigue.							193 22

Núm. de las fincas	EXTENSION SUPERFICIAL			PARTIDA Ó NOMBRES DE LAS FINCAS y objeto de imposición	Cantidad de los terrenos	Líquido imponible	
	Hectar	Ars.	Cent			Pesetas Cs.	
				Suma anterior		193	32
12	18			Vino 2 ^a	6'84	11	04
	12			Uyguetes Vino 2 ^a	4'20		
				M ^o Camilo S. Juan Domenech C. Juli Enlles y O. Fran ^{co} Valls			
13	18			Vino 2 ^a	9'00	19	04
	18			id - 2 ^a	6'84		
	15			Uyguetes 1 ^a	2'00		
	20			Monte 2 ^a	20		
				Camasquetes			
				M ^o Agustín Eraver, S. Fran ^{co} Valls C. Paulino Camero y O. Agustín Valls			
9	9			trigo 1 ^a	5'40	12	55
	12			id - 2 ^a	5'40		
	6			olivar 2 ^a	1'75		
				Total		225	85
				Orbana			
				Una man de campo de los del Pinar, un to de dos pisos quide 1/4 metro y se halla en la finca			12 00
				Pinaric.			
				Por tres cabras de ganado mular.			39 00
				Por 50 " " " " " " " " lavar			50 00
				Por 40 " " " " " " " " cabris			40 00
				Total		129	00
				Pinaric			
				Pinaric			235 85
				Orbana			12 00
				Pinaric			129 00
				Total		376	00

Paja 4ª parte finca nos 3 y 11 area, 9 cent. finca nos 8
 NÚM. 988. apéndice 1903.

D. *Tran*^{co} *Vallés Molinos* vecino de *Alba*

Núm. de las fincas	EXTENSION SUPERFICIAL			PARTIDA Ó NOMBRES DE LAS FINCAS y objeto de imposicion	Calidad de los terrenos	Líquido imponible Pesetas Cs.
	Hectár	Árs.	Cent			
1				<i>Camino propicio</i> <i>Camasquetos</i> M. Camino, J. José Julian E. Manuel Barragán O. Agustín Vallés		
		29		10 2a trigo 2a	6'20	
		14		18 109 1a	9'50	14 80
		25				
2		16		<i>Camasquetos</i> M. Camino, A. Carmen Gual E. Miguel Vallés y O. Jaime Molinos	siwar 2a	3 68
3				<i>Estretos</i> M. José Espanto, A. Ant. Borla E. José Sollega y O. Senda		
		14		11 33 1a	3'20	
		80		160 2a	40'00	59 63
		42		21 12 3a	15'46	
		9		6 8 2a monte 1a	2'25	
		145				
4				<i>Fazil</i> M. Camino de la Sierra y E. María del Tráil y O. Juan Ribes		
		16		trigo 2a	5'44	
		4		siwar 2a	92	
		5		hig 2a	50	9 36
		70		monte 2a	3'10	
		20		1a	30	
		125				
5				<i>Arquitos</i> M. Paso N. Paulino Barrera		
						27 20

Suma y sigue.

Núm. de las fincas	EXTENSION SUPERFICIAL			PARTIDA Ó NOMBRES DE LAS FINCAS y objeto de imposición	Cantidad de los terrenos	Líquido imponible Pesetas Cs.
	Hectar	Árs.	Cent			
				Suma anterior.		87 37
	162			E. Aguilar Travençolo & José Domercato		
	16			trigo 5 ^a	5'44	
	42			Centeno 1 ^a	13'86	
	32			trigo 2 ^a	12'16	24 32
	25			monte 1 ^a	11'75	
	37			id - 2 ^a	11'11	
Ojo 6	40			1907 Cuatro Corrales trigo 3 ^a		13 60
				M. Camacho, S. Manuel Martínez		
Ojo 7				E. Manuel Brando y O. Brando		
				Cuatro Corrales.		
				M. Manuel Brando, S. Juan Casanova		
				E. Eugenio Travençolo & Manuel Martínez		
	53			2650 Centeno 1 ^a	17'49	
	53			2650 monte 2 ^a	11'59	19 68
				Plazo de Brando		
Ojo 8				M. Manuel Brando, S. Manuel Brando		
				E. Senda y O. José Brando		
	48			112 Centeno 1 ^a	12 15'34	
8	23			id - 2 ^a	6 5'29	
2	14			avena 3 ^a	4 3'22	39 95
2	40			guarapumbe 3 ^a	10 15'30	
6	8			solv (ap) monte 1 ^a	2 1'40	
11	132			Plazo de Brando		
Ojo 9	33			M. Manuel Brando, S. Manuel Brando		
				E. José Brando		
	2			trigo 1 ^a	1'20	
	42			avena 2 ^a	9'66	
	10			guarap. 2 ^a	2'00	13 86
	5			trigo 1 ^a	1'00	
	57					198 78

D. vecino de

Núm. de las fincas	EXTENSION SUPERFICIAL			PARTIDA Ó NOMBRES DE LAS FINCAS y objeto de imposición	Liquido imponible Pesetas Cs.
	Hectár	Árs.	Cent		
					199 18
10				<p><i>Forturo</i> M. José Miralles, S. Juan de los Seguros S. Pedro Mayo, O. Tribunal P. Municipal</p>	
		76		ganap. 3 ^a	15 20
		40		monte 5 ^a	2 00
		116			17 20 B.
11				<p><i>Foyeta</i> M. Manuel María S. Miguel Ramos S. José Julian, O. P. Puro</p>	
		12		1 ^a Cultivo 1 ^a	3 96
		16		2 ^a olivar 2 ^a	5 60
		19		3 ^a viña 2 ^a	9 50
		28		4 ^a id., 2 ^a	10 64
		75			29 70
12				<p><i>Paces de Corcanto</i> M. Manuel Corcanto, S. Domingo de Guzmán S. José Corcanto, O. José P. Puro</p>	
		23		olivar 3 ^a	5 29
		17		ganap. 3 ^a	3 30
					9 09 B.
13				<p><i>Pedro de Corcanto</i> M. Pedro, S. Francisco Enrile S. Nicolás Mañá, O. P. Puro</p>	
		25		Urginal 2 ^a	5 55
		126		Monte 2 ^a	4 00
		151		Total	9 55
					263 50
				<i>Oronar</i>	
				<i>Una casa de campo con un arbol al lado de</i>	

Núm. de las fincas	EXTENSION SUPERFICIAL			PARTIDA Ó NOMBRES DE LAS FINCAS y objeto de imposición	Calidad de los terrenos	Líquido imponible	
	Hectar	Árs.	Cent			Pesetas	Cs.
				Suma anterior.			
				Corralito, cometa de dos pies, mide 14 metros y media. D. José Comandó, J. B. de univo dueño			10 00
2				Una tenura por parte de una pandera de ganadero, al Mas de las Higueras, cometa de un pie, mide 10 metros y se halla enclavada en la finca.			2 00
				+ Una vena de cinco y balsa, m. monte Mas de los, de, dos pies y 60 metros enclavada en la finca n.º 6.			3 00
				Pemaria. Total			20 00
				Una cabera de ganado mular.			13 00
<p>1897, alta al n.º 407 del expediente n.º 11 Baza (provincia) <i>Provincia</i></p> <p><i>Tomara</i></p> <p>Baza 1905, - 1 casa, fa. n.º 6 a Tomara en <i>Provincia</i></p> <p>santa cometa de 7 metros y 4 millos.</p> <p><i>Tomara</i></p> <p>283 50</p> <p>20 00</p> <p>13 00</p> <p>Total 296 50</p> <p>Baza en 1895. La finca n.º 10 por parte a José Callaraj Callaraj n.º 814 del expediente.</p> <p>Baza en 1897, titulación de las fincas n.º 3, 6, 7, 8 y 9 y la n.º 12 por parte a Ramón Roman Toda, c.º 59 del expediente Baza, cuarta parte de las fincas n.º 3 y 8, 12 áreas de la finca n.º 6 y mitad de la n.º 7, por parte a José Callaraj y sobrante, c.º 289 del expediente.</p>							

NÚM. 789, alta al n.º 694 de apéndice.

D. *Joaquín Vidal* vecino de *Alba*

Núm. de las fincas	EXTENSION SUPERFICIAL			PARTIDA Ó NOMBRES DE LAS FINCAS y objeto de imposición	Cálculo de los terrenos	Líquido imponible	
	Hectár	Ars.	Cent			Pesetas	Cs.
1				<i>Propiedades propias Carrasquet</i> <i>M. y S. Comun. S. Manuel Julian</i> <i>J. O. Rosa Trillas</i>			
		2		<i>Centua 1ª</i>		1'66	} 22 94
		22		<i>id 2ª</i>		11'50	
		81		<i>id 3ª</i>		20'78	
2				<i>Cruco</i> <i>M. Mance. Ant. Mollan, S. Comun</i> <i>S. D. San M. y O. Traves, Juan</i>			
		70		<i>Salina 2ª</i>		24'50	} 22 90
		80		<i>id 3ª</i>		18'40	
3				<i>Torosa</i> <i>M. Mance. Comun. S. San Greg</i> <i>S. Labrador Simplicio y O. Comun. Santa</i>			
		28		<i>trigo 1ª</i>		12'66	} 22 12
		78		<i>id 2ª</i>		9'82	
4				<i>Carrasquet</i> <i>M. San Ant. Com. S. San Juan Comun</i> <i>S. Labrador Alonzo y O. Com. Juan</i>			
				<i>Barna</i> <i>M. Labrador Mance. S. Mance. Juan</i> <i>S. Pape y O. Comun</i>			
		16		<i>trigo 1ª</i>		5'44	} 22 20
		20		<i>Centua 2ª</i>		4'60	
		24		<i>trigo 2ª</i>		2'60	
5							
		6					
Suma y sigue.					13'64		107 16

B. 113

Núm. de las fincas	EXTENSION SUPERFICIAL			PARTIDA Ó NOMBRES DE LAS FINCAS y objeto de imposición	Cálculo de los terrenos	Líquido imponible Pesetas Cs.
	Hectar	Árs.	Cent			
		60		Suma anterior . . .	13'64	109 16
		48		monte 2 ^a	1'44	15 60
		52		id 3 ^a	1'52	
6		160		Total Prigo		
				D ^o Vicente Vidal, J. Fr ^o Ant ^o Pinon & Vicente Vidal, J. O. Puro		
		10		Prigo 3 ^a	6'00	
		32		Segl. 1 ^a	6'40	
		16		id 2 ^a	2'40	16 38
		32		monte 2 ^a	9 6	
		62		id 3 ^a	6 2	
7		54		Total		20 52
				D ^o Vicente Julian, J. Juan Penan & Jaime Oruga, J. O. Ant ^o Torres		
				Total		161 66
				Penuria:		
				Por una cabera de ganado mltos.		
				Daja en 1902 - tercera parte de la finca us, por parte a franco. Modificación, no. 111 del apéndice.		
				Total		12 00
				Total		161 66
				Total		13 00
				Total		174 66

D. Miguel Valle's Molino vecino de Alba

Núm. de las fincas	EXTENSION SUPERFICIAL			PARTIDA Ó NOMBRES DE LAS FINCAS y objeto de imposición	Cantidad de los terrenos	Líquido imponible	
	Hectár	Árs.	Cent			Pesetas Cs.	
1	16			Posiciones propias Chinistras trigo 1 ^a	15	9	60
				Mo. Donato Landrau S. Miguel Camino E. Agustín Valle y O. Regall			
2	12			Carrasquetes olivar 2 ^a	25	4	20
				Mo. Carrino, A. Carrino Sual E. Agustín Carrero y O. Francisco Valle			
3				Trigos Mo. Agustín Carrero y O. Antonio Carrero E. Carrino			
	5			trigo 2 ^a			
	10			id 3 ^a	3'00		
	10			olivar 2 ^a	3'40		
	10			id 2 ^a	3'50		19 30
	10			id 3 ^a	5'00		
	20			monte 2 ^a	2'80		
A				Becc	1'60		
				Mo. Juan Domínguez S. Juan Calvo E. José y O. José Domínguez			
	2			trigo 1 ^a			
	7			id 2 ^a	1'20		
	14			id 3 ^a	3'15		
	5			olivar 3 ^a	4'76		
	3			camp. 3 ^a	1'65		14 25
	21			sig 2 ^a	60		
	8			monte 2 ^a	3'65		
					24		
				Suma y sigue.			47 25

Núm. de las fincas	EXTENSION SUPERFICIAL			PARTIDA Ó NOMBRES DE LAS FINCAS y objeto de imposición	Cálculo de los terrenos	Líquido imponible			
	Hectar	Árs.	Cent			Pesetas Cs.			
5				<p><i>Chuncosa</i> Suma anterior.</p> <p><i>M. Aguata Ribes, S. J. E. Páramo Belles</i> <i>O. San Domínguez</i></p>		47	35		
	32			trigo 2 ^a	14	40	}	68	30
	25			vino 2 ^a	11	00			
	1 00			id 3 ^a	23	00			
	40			huel 2 ^a	2	00			
	78			monte 1 ^a		90			
6				<p><i>Borros</i> <i>M. Camino de la Sierra, S. Agustín Páramo</i> <i>E. Urdía de San Blas y O. Borrero</i></p>					
	10			trigo 1 ^a	6	00	}	39	31
	16			id 2 ^a	7	20			
	25			id 3 ^a	3	50			
	22			vino 3 ^a	2	36			
	22			huel 2 ^a	4	95			
	35			monte 1 ^a	1	75			
	85			id 2 ^a	2	55			
7				<p><i>Oyquieta</i> <i>M. Camino, S. J. P. Sigüel Páramo</i> <i>E. Paulino Barroca</i></p>					
	13			trigo 3 ^a	6	12	}	18	50
	14			cebada 1 ^a	5	94			
	27			id 2 ^a	6	44			
				<i>total</i>				172	36
1				<p><i>Ortana</i> Una cana de campo al Mar de Cumbio contando cada vara, mide 50 metros y se halla ubicada en la finca</p>				12	00
				<i>Suma</i>				184	36

NÚM. _____

D. _____ vecino de _____

Núm. de las fincas	EXTENSION SUPERFICIAL			PARTIDA Ó NOMBRES DE LAS FINCAS y objeto de imposicion	Cantidad de los terrenos	Líquido imponible Pesetas Cs.
	Hectár	Árs.	Cent			
2				Una casa locada al Mar de Humbia con un patio y un jardín de 20 metros y se halla ubicada en la finca		12.00
				Total		12.00
				Sevaria		
				Por 3 caberías de ganado lanar		8.00
				Suma		
				Sevaria		
				Vigoria		193.46
				Sevaria		16.00
				Total		8.00
						127.46

Suma y sigue.

Baja Parte finca no 1 ayda = 1903.

66 areas = 26 centenos
40 high

NÚM. 991.

D. Pascual Vives Tortella vecino de Alca

Núm. de las fincas	EXTENSION SUPERFICIAL			PARTIDA Ó NOMBRES DE LAS FINCAS y objeto de imposicion	Calidad de los terrenos	Líquido imponible	
	Hectár	Árs.	Cent			Pesetas Cs.	
1				<i>Posicion propia</i>			
				<i>Arquitectos</i>			
				<i>M. Sandoval S. Franco, Bailles</i>			
				<i>h. Juan Domínguez y O. José Font</i>			
	40			<i>centeno 1^a</i>		13'20	
	58			<i>centeno 2^a</i>		22'04	
	40			<i>high 1^a</i>		8'00	
	128			<i>Total</i>			43'24
				<i>Urbana</i>			43'24
				<i>Una vacante de campo al lado de</i>			
				<i>los Arquitectos, vacante de un terreno</i>			
				<i>de 40 metros y frente de 7 h. José Font</i>			
				<i>el terreno de esta finca.</i>			4'00
				<i>Urbana</i>			43'24
				<i>Total</i>			47'24
				<i>Baja n. 1903</i>			4'00
				<i>En que hay 1 h. José Font, terreno de 1 h. de</i>			
				<i>granja, según escritura. 72 áreas.</i>			27'36

Suma y sigue.

D. Tomás Valle Adell vecino de Albo

Núm. de las fincas	EXTENSION SUPERFICIAL			PARTIDA Ó NOMBRES DE LAS FINCAS y objeto de imposicion	Calidad de los terrenos	Liquido imponible Pesetas Cs.
	Hectár	Árs.	Cent			
1				Finca propia		
				Bebe		
				Mr. Fran ^{co} Petram, S ^o B. Nambra		
				O. Pano de ganado		
		40		trigo 3 ^o	13'60	} 21 98
		18		cebada 2 ^o	4'14	
	12		id 3 ^o	1'80		
	10		olivar 2 ^o	2'30		
	14		monte 3 ^o	14		
2				Alber		
				Mr. Juan de los Baños y María Juan		
				E. Agustín Cano y O. Fran ^{co} Franco		
		20		cebada 2 ^o	4'60	} 6 70
	40		monte 2 ^o	1'30		
	90		id 3 ^o	90		
3	135			Cherestra, Cebada		
				Mr. Fran ^{co} Petram, S ^o B. Nambra		24 55
4				O. Junta		
				Perchets.		
				Mr. Juan Franco, S. Juan Franco		
				E. Camino y O. Miguel Orlague		
		40		trigo 3 ^o	13'60	}
		80		cebada 1 ^o	26'40	
	57		olivar 2 ^o	19'95		
	46		id 3 ^o	10'58		
	78		ganado 1 ^o	2'20		
				Suma y sigue.	77'73	22 82

Núm. de las fincas	EXTENSION SUPERFICIAL			PARTIDA Ó NOMBRES DE LAS FINCAS y objeto de imposicion	Calidad de los terrenos	Líquido imponible Pesetas Cs.
	Hectar	Árs.	Cent			
				Suma anterior : 77.73		73' 23
5		18		ganaf. 2ª	5'40	106' 12
		80		hig. 1ª	16'00	
	2	32		Monte 2ª	6'99	
				Mas de Serco		
				M. Aguilar Montañez S. Paus		
6				S. Aguilar Ribera O. Aguilar Ferras		22' 52
		8		Trigo 1ª	4'80	
		16		id 2ª	5'44	
		16		Centeno 1ª	5'28	
		10		olivar 2ª	2'30	
		8		ganaf. 2ª	1'60	
		10		hig. 2ª	1'50	
		40		Monte 2ª	1'20	
		40		id 3ª	40	
				Perchets		
7				M. Aguilar Montañez S. Paus		3' 07
				O. Paulino Barrios		
		5		olivar 2ª	1'75	
		4		ganaf. 2ª	1'30	
	4		Monte 2ª	12		
1				Alquiates		8' 30
				M. Paus S. Paus, S. Paulino Barrios		
				S. Camino de la Sima y O. Miguel Waller		
		40		Centeno 2ª	6'00	
		40		Monte 1ª	2'15	
	17		id 2ª	17		
			Total		213' 26	
			Urbano.			
			Miada de una paridera, su monte Mas			

NÚM. _____

D. _____ vecino de _____

Núm. de las fincas	EXTENSION SUPERFICIAL			PARTIDA Ó NOMBRES DE LAS FINCAS y objeto de imposicion	Caldad de los terrenos	Líquido imponible	
	Hectár	Árs.	Cent			Pesetas Cs.	
				de Sando, mide 150 metros, lindes D. Camino del Porot J. Sando y G. Francisco Valls.			8 00
				Pecuario. Por dos cabezas de ganado mulo.			26 00
				<i>Suma</i>			243 26
				<i>Libana</i>			8 00
				<i>Puaria</i>			25 00
				<i>Chopel</i>			247 26
				Suma y sigue.			

2